ТЕХНИЧЕСКИЙ ПЛАН

Здания (многоквартирного дома)

(вид объекта недвижимости, в отношении которого подготовлен технический план, в родительном падеже)

Дата подготовки технического плана: «13» декабря 2022 г.

(число, месяц, год)

Общие сведения о кадастровых работах

1. Технический план подготовлен в результате выполнения кадастровых работ в связи с:

образованием здания, многоквартирного жилого дома, расположенного на земельном участке с кадастровым номером 39:15:000000:13501, по адресу: Калининградская область, г.Калининград, ул.Еловая аллея, дом 5А, корпус 2.

2. Сведения о заказчике кадастровых работ:

В отношении физического лица:

фамилия, имя, отчество (последнее - при наличии) физического лица: -

страховой номер индивидуального лицевого счета в системе обязательного пенсионного страхования Российской Федерации (СНИЛС): -

наименование и реквизиты документа, удостоверяющего личность: -

адрес постоянного места жительства или преимущественного пребывания: -

В отношении юридического лица, органа государственной власти, органа местного самоуправления:

полное или сокращенное (в случае, если имеется) наименование: ООО «Специализированный Застройщик Калининграднефтестрой»

основной государственный регистрационный номер: 1153926006475

идентификационный номер налогоплательщика: 3906955492

В отношении иностранного юридического лица:

полное наименование: -

страна регистрации (инкорпорации): -

3. Сведения о кадастровом инженере:

Фамилия, имя, отчество (последнее - при наличии): Синицына Ирина Андреевна

Основной государственный регистрационный номер кадастрового инженера - индивидуального предпринимателя (ОГРНИП): -

Страховой номер индивидуального лицевого счета: 113-436-022 06

Уникальный реестровый номер в реестре саморегулируемых организаций кадастровых инженеров и дата внесения сведений о физическом лице в такой реестр : А-0858, «27» июня 2016 г.

Полное или сокращенное (в случае, если имеется) наименование саморегулируемой организации кадастровых инженеров, членом которой является кадастровый инженер:
Ассоциация "СКИ"

Контактный телефон: +79622630811

Почтовый адрес и адрес электронной почты (при наличии), по которым осуществляется связь с кадастровым инженером:
г. Калининград, ул. Ленинградская, д. 21Б
IrinaCinitcina@yandex.ru

Полное или (в случае, если имеется) сокращенное наименование юридического лица, если кадастровый инженер является работником юридического лица, адрес юридического лица: ООО "Кадастровый центр", г.Калининград ул.Ленинградская д.21 б

Наименование, номер и дата документа, на основании которого выполняются кадастровые работы:
Договор, № 19-ТП, «03» августа 2022 г.

Исходные данные

Перечень документов, использованных при подготовке технического плана:

№ п/п	Вид	Дата	Номер	Наименование	Иные сведения
1	2	3	4	5	6
1	Кадастровый план территории	14.10.2021	КУВИ-002/2021-137374826	Кадастровый план территории кадастрового квартала 39:15:132606 выдан: Филиал Федерального государственного бюджетного учреждения «Федеральная кадастровая палата Федеральной службы государственной регистрации, кадастра и картографии» по Калининградской области	-
2	ПРОЧИЕ	23.05.2022	36/2022	Договор по предоставлению корректирующей и измерительной информации сети спутниковой позиционирования выдан: ГБУ Калининградской области "Центр кадастровой оценки и мониторинга недвижимости"	-
3	ПРОЧИЕ	13.11.2019	08-18	Проект выдан: ИП "Денисов А.Н."	-
4	Разрешение на строительство	27.04.2021	39-RU39301000-266-2021	Разрешение на строительство выдан: Агенство по архитектуре, градостроению и перспективному развитию Калининградской области	Наименование файла: Разрешение на строительство.pdf
5	ПРОЧИЕ	09.08.2022	р-кгРиц-390	Распоряжение выдан: Администрация городского округа "город Калининград" комитет городского развития и цифровизации	Наименование файла: Распоряжение о присвоении адреса.pdf
6	ПРОЧИЕ	14.12.2022	14/12-22	Справка ТЭП выдан: ООО "Кадастровый центр"	Наименование файла: Справка ввод.pdf
7	ПРОЧИЕ	14.12.2022	б/н	Экспликация выдан: ООО "Кадастровый центр"	Наименование файла: Экспликация корпус 2 ввод.pdf.pdf

Сведения о пунктах геодезической сети и средствах измерений

1. Сведения о пунктах геодезической сети:

№ п/п	Вид геодезической сети	Название пункта геодезической сети и тип знака	Система координат пункта геодезической сети	Координаты пункта, м		Дата обследования «23» мая 2021 г.		
				X	Y	Сведения о состоянии		
						наружного знака пункта	центра пункта	марки центра пункта
1	2	3	4	5	6	7	8	9
1	СГГС-2	KLGD, референцная (базовая) станция	МСК-39, зона 1	355471.57	1188943.56	Отсутствует	Сохранился	Сохранился
2	СГГС-2	PLSK, референцная (базовая) станция	МСК-39, зона 1	371131.98	1227889.18	Отсутствует	Сохранился	Сохранился
3	СГГС-2	SVTG, референцная (базовая) станция	МСК-39, зона 1	380493.66	1166326.33	Отсутствует	Сохранился	Сохранился

2. Сведения об использованных средствах измерений

№ п/п	Наименование и обозначение типа средства измерений - прибора (инструмента, аппаратуры)	Заводской или серийный номер средства измерений	Реквизиты свидетельства о поверке прибора (инструмента, аппаратуры) (при наличии) и (или) срок действия поверки
1	2	3	4
1	Leica DISTO D210	50417-12	С-ГСХ/17-06-2022/164528330 от 17.06.2022
2	EFT M2 GNSS	Заводской (серийный) номер прибора отсутствует	С-ГСХ/03-02-2022/128941521 от 03.02.2022
3	Trimble M3	Заводской (серийный) номер прибора отсутствует	С-ГСХ/16-06-2022/164293452 от 16.06.2022

Описание местоположения объекта недвижимости

1. Описание местоположения здания, сооружения, объекта незавершенного строительства в границах земельного участка

1.1. Сведения о характерных точках контура объекта недвижимости

Система координат: МСК-39, зона 1 **Зона № 1**

Номер контура	Тип контура	Номера характерных точек контура	Метод определения координат	Координаты, м		R, м	Формулы, примененные для расчета средней квадратической погрешности определения координат характерных точек контура (Mt), м	Средняя квадратическая погрешность определения координат характерных точек контура (Mt), м	Глубина, высота расположения точки, м	
				X	Y				H_1	H_2
1	2	3	4	5	6	7	8	9	10	11
	(1)									
(1)	Подземный	1	Иное описание	355831.32	1191653.18	-	$Mt = \sqrt{(m_s^2+m_g^2)}$	0.1	-	-
(1)	Подземный	2	Иное описание	355830.69	1191653.07	-	$Mt = \sqrt{(m_s^2+m_g^2)}$	0.1	-	-
(1)	Подземный	3	Иное описание	355830.74	1191652.80	-	$Mt = \sqrt{(m_s^2+m_g^2)}$	0.1	-	-
(1)	Подземный	4	Иное описание	355824.59	1191651.67	-	$Mt = \sqrt{(m_s^2+m_g^2)}$	0.1	-	-
(1)	Подземный	5	Иное описание	355824.54	1191651.94	-	$Mt = \sqrt{(m_s^2+m_g^2)}$	0.1	-	-
(1)	Подземный	6	Иное описание	355824.02	1191651.84	-	$Mt = \sqrt{(m_s^2+m_g^2)}$	0.1	-	-
(1)	Подземный	7	Иное описание	355823.87	1191652.69	-	$Mt = \sqrt{(m_s^2+m_g^2)}$	0.1	-	-
(1)	Подземный	8	Иное описание	355824.29	1191652.76	-	$Mt = \sqrt{(m_s^2+m_g^2)}$	0.1	-	-
(1)	Подземный	9	Иное описание	355824.25	1191653.01	-	$Mt = \sqrt{(m_s^2+m_g^2)}$	0.1	-	-
(1)	Подземный	10	Иное описание	355818.57	1191651.97	-	$Mt = \sqrt{(m_s^2+m_g^2)}$	0.1	-	-
(1)	Подземный	11	Иное описание	355818.78	1191650.88	-	$Mt = \sqrt{(m_s^2+m_g^2)}$	0.1	-	-
(1)	Подземный	12	Иное описание	355818.35	1191650.80	-	$Mt = \sqrt{(m_s^2+m_g^2)}$	0.1	-	-
(1)	Подземный	13	Иное описание	355818.39	1191650.53	-	$Mt = \sqrt{(m_s^2+m_g^2)}$	0.1	-	-
(1)	Подземный	14	Иное описание	355809.05	1191648.81	-	$Mt = \sqrt{(m_s^2+m_g^2)}$	0.1	-	-
(1)	Подземный	15	Иное описание	355809.00	1191649.08	-	$Mt = \sqrt{(m_s^2+m_g^2)}$	0.1	-	-
(1)	Подземный	16	Иное описание	355808.38	1191648.97	-	$Mt = \sqrt{(m_s^2+m_g^2)}$	0.1	-	-
(1)	Подземный	17	Иное описание	355808.43	1191648.70	-	$Mt = \sqrt{(m_s^2+m_g^2)}$	0.1	-	-
(1)	Подземный	18	Иное описание	355805.46	1191648.16	-	$Mt = \sqrt{(m_s^2+m_g^2)}$	0.1	-	-
(1)	Подземный	19	Иное описание	355805.41	1191648.42	-	$Mt = \sqrt{(m_s^2+m_g^2)}$	0.1	-	-
(1)	Подземный	20	Иное описание	355799.22	1191647.28	-	$Mt = \sqrt{(m_s^2+m_g^2)}$	0.1	-	-
(1)	Подземный	21	Иное описание	355799.26	1191647.02	-	$Mt = \sqrt{(m_s^2+m_g^2)}$	0.1	-	-

Описание местоположения объекта недвижимости

1. Описание местоположения здания, сооружения, объекта незавершенного строительства в границах земельного участка

1.1. Сведения о характерных точках контура объекта недвижимости

Система координат: МСК-39, зона 1 **Зона № 1**

Номер контура	Тип контура	Номера характерных точек контура	Метод определения координат	Координаты, м		R, м	Формулы, примененные для расчета средней квадратической погрешности определения координат характерных точек контура (Mt), м	Средняя квадратическая погрешность определения координат характерных точек контура (Mt), м	Глубина, высота расположения точки, м	
				X	Y				H_1	H_2
1	2	3	4	5	6	7	8	9	10	11
(1)	Подземный	22	Иное описание	355789.97	1191645.31	-	$Mt = \sqrt{(m_s^2+m_g^2)}$	0.1	-	-
(1)	Подземный	23	Иное описание	355789.64	1191647.13	-	$Mt = \sqrt{(m_s^2+m_g^2)}$	0.1	-	-
(1)	Подземный	24	Иное описание	355785.82	1191646.43	-	$Mt = \sqrt{(m_s^2+m_g^2)}$	0.1	-	-
(1)	Подземный	25	Иное описание	355786.11	1191644.88	-	$Mt = \sqrt{(m_s^2+m_g^2)}$	0.1	-	-
(1)	Подземный	26	Иное описание	355782.66	1191644.24	-	$Mt = \sqrt{(m_s^2+m_g^2)}$	0.1	-	-
(1)	Подземный	27	Иное описание	355782.71	1191643.97	-	$Mt = \sqrt{(m_s^2+m_g^2)}$	0.1	-	-
(1)	Подземный	28	Иное описание	355780.42	1191643.55	-	$Mt = \sqrt{(m_s^2+m_g^2)}$	0.1	-	-
(1)	Подземный	29	Иное описание	355780.24	1191644.52	-	$Mt = \sqrt{(m_s^2+m_g^2)}$	0.1	-	-
(1)	Подземный	30	Иное описание	355778.27	1191644.16	-	$Mt = \sqrt{(m_s^2+m_g^2)}$	0.1	-	-
(1)	Подземный	31	Иное описание	355778.32	1191643.88	-	$Mt = \sqrt{(m_s^2+m_g^2)}$	0.1	-	-
(1)	Подземный	32	Иное описание	355778.45	1191643.19	-	$Mt = \sqrt{(m_s^2+m_g^2)}$	0.1	-	-
(1)	Подземный	33	Иное описание	355776.49	1191642.83	-	$Mt = \sqrt{(m_s^2+m_g^2)}$	0.1	-	-
(1)	Подземный	34	Иное описание	355775.61	1191642.67	-	$Mt = \sqrt{(m_s^2+m_g^2)}$	0.1	-	-
(1)	Подземный	35	Иное описание	355775.76	1191641.83	-	$Mt = \sqrt{(m_s^2+m_g^2)}$	0.1	-	-
(1)	Подземный	36	Иное описание	355776.23	1191639.32	-	$Mt = \sqrt{(m_s^2+m_g^2)}$	0.1	-	-
(1)	Подземный	37	Иное описание	355776.89	1191635.69	-	$Mt = \sqrt{(m_s^2+m_g^2)}$	0.1	-	-
(1)	Подземный	38	Иное описание	355776.63	1191635.64	-	$Mt = \sqrt{(m_s^2+m_g^2)}$	0.1	-	-
(1)	Подземный	39	Иное описание	355776.74	1191635.02	-	$Mt = \sqrt{(m_s^2+m_g^2)}$	0.1	-	-
(1)	Подземный	40	Иное описание	355777.01	1191635.07	-	$Mt = \sqrt{(m_s^2+m_g^2)}$	0.1	-	-
(1)	Подземный	41	Иное описание	355777.56	1191632.08	-	$Mt = \sqrt{(m_s^2+m_g^2)}$	0.1	-	-
(1)	Подземный	42	Иное описание	355777.29	1191632.03	-	$Mt = \sqrt{(m_s^2+m_g^2)}$	0.1	-	-
(1)	Подземный	43	Иное описание	355778.43	1191625.83	-	$Mt = \sqrt{(m_s^2+m_g^2)}$	0.1	-	-
(1)	Подземный	44	Иное описание	355778.69	1191625.88	-	$Mt = \sqrt{(m_s^2+m_g^2)}$	0.1	-	-

Описание местоположения объекта недвижимости

1. Описание местоположения здания, сооружения, объекта незавершенного строительства в границах земельного участка

1.1. Сведения о характерных точках контура объекта недвижимости

Система координат: МСК-39, зона 1 **Зона № 1**

Номер контура	Тип контура	Номера характерных точек контура	Метод определения координат	Координаты, м		R, м	Формулы, примененные для расчета средней квадратической погрешности определения координат характерных точек контура (Mt), м	Средняя квадратическая погрешность определения координат характерных точек контура (Mt), м	Глубина, высота расположения точки, м	
				X	Y				H_1	H_2
1	2	3	4	5	6	7	8	9	10	11
(1)	Подземный	45	Иное описание	355779.93	1191619.13	-	$Mt = \sqrt{(m_s^2+m_g^2)}$	0.1	-	-
(1)	Подземный	46	Иное описание	355779.67	1191619.09	-	$Mt = \sqrt{(m_s^2+m_g^2)}$	0.1	-	-
(1)	Подземный	47	Иное описание	355779.77	1191618.52	-	$Mt = \sqrt{(m_s^2+m_g^2)}$	0.1	-	-
(1)	Подземный	48	Иное описание	355780.04	1191618.56	-	$Mt = \sqrt{(m_s^2+m_g^2)}$	0.1	-	-
(1)	Подземный	49	Иное описание	355781.17	1191612.41	-	$Mt = \sqrt{(m_s^2+m_g^2)}$	0.1	-	-
(1)	Подземный	50	Иное описание	355780.90	1191612.36	-	$Mt = \sqrt{(m_s^2+m_g^2)}$	0.1	-	-
(1)	Подземный	51	Иное описание	355782.03	1191606.17	-	$Mt = \sqrt{(m_s^2+m_g^2)}$	0.1	-	-
(1)	Подземный	52	Иное описание	355782.30	1191606.22	-	$Mt = \sqrt{(m_s^2+m_g^2)}$	0.1	-	-
(1)	Подземный	53	Иное описание	355783.99	1191596.84	-	$Mt = \sqrt{(m_s^2+m_g^2)}$	0.1	-	-
(1)	Подземный	54	Иное описание	355783.72	1191596.79	-	$Mt = \sqrt{(m_s^2+m_g^2)}$	0.1	-	-
(1)	Подземный	55	Иное описание	355783.82	1191596.22	-	$Mt = \sqrt{(m_s^2+m_g^2)}$	0.1	-	-
(1)	Подземный	56	Иное описание	355784.10	1191596.27	-	$Mt = \sqrt{(m_s^2+m_g^2)}$	0.1	-	-
(1)	Подземный	57	Иное описание	355784.64	1191593.32	-	$Mt = \sqrt{(m_s^2+m_g^2)}$	0.1	-	-
(1)	Подземный	58	Иное описание	355784.37	1191593.27	-	$Mt = \sqrt{(m_s^2+m_g^2)}$	0.1	-	-
(1)	Подземный	59	Иное описание	355785.51	1191587.08	-	$Mt = \sqrt{(m_s^2+m_g^2)}$	0.1	-	-
(1)	Подземный	60	Иное описание	355785.78	1191587.13	-	$Mt = \sqrt{(m_s^2+m_g^2)}$	0.1	-	-
(1)	Подземный	61	Иное описание	355788.15	1191574.19	-	$Mt = \sqrt{(m_s^2+m_g^2)}$	0.1	-	-
(1)	Подземный	62	Иное описание	355787.89	1191574.14	-	$Mt = \sqrt{(m_s^2+m_g^2)}$	0.1	-	-
(1)	Подземный	63	Иное описание	355789.02	1191567.95	-	$Mt = \sqrt{(m_s^2+m_g^2)}$	0.1	-	-
(1)	Подземный	64	Иное описание	355789.29	1191568.00	-	$Mt = \sqrt{(m_s^2+m_g^2)}$	0.1	-	-
(1)	Подземный	65	Иное описание	355790.42	1191561.83	-	$Mt = \sqrt{(m_s^2+m_g^2)}$	0.1	-	-
(1)	Подземный	66	Иное описание	355790.16	1191561.78	-	$Mt = \sqrt{(m_s^2+m_g^2)}$	0.1	-	-
(1)	Подземный	67	Иное описание	355790.26	1191561.20	-	$Mt = \sqrt{(m_s^2+m_g^2)}$	0.1	-	-

Описание местоположения объекта недвижимости

1. Описание местоположения здания, сооружения, объекта незавершенного строительства в границах земельного участка

1.1. Сведения о характерных точках контура объекта недвижимости

Система координат: МСК-39, зона 1 **Зона № 1**

Номер контура	Тип контура	Номера характерных точек контура	Метод определения координат	Координаты, м		R, м	Формулы, примененные для расчета средней квадратической погрешности определения координат характерных точек контура (Mt), м	Средняя квадратическая погрешность определения координат характерных точек контура (Mt), м	Глубина, высота расположения точки, м	
				X	Y				H_1	H_2
1	2	3	4	5	6	7	8	9	10	11
(1)	Подземный	68	Иное описание	355790.53	1191561.25	-	$Mt = \sqrt{(m_s^2+m_g^2)}$	0.1	-	-
(1)	Подземный	69	Иное описание	355791.72	1191554.79	-	$Mt = \sqrt{(m_s^2+m_g^2)}$	0.1	-	-
(1)	Подземный	70	Иное описание	355791.45	1191554.74	-	$Mt = \sqrt{(m_s^2+m_g^2)}$	0.1	-	-
(1)	Подземный	71	Иное описание	355792.14	1191550.96	-	$Mt = \sqrt{(m_s^2+m_g^2)}$	0.1	-	-
(1)	Подземный	72	Иное описание	355792.41	1191551.01	-	$Mt = \sqrt{(m_s^2+m_g^2)}$	0.1	-	-
(1)	Подземный	73	Иное описание	355793.09	1191547.32	-	$Mt = \sqrt{(m_s^2+m_g^2)}$	0.1	-	-
(1)	Подземный	74	Иное описание	355793.55	1191544.82	-	$Mt = \sqrt{(m_s^2+m_g^2)}$	0.1	-	-
(1)	Подземный	75	Иное описание	355793.71	1191543.93	-	$Mt = \sqrt{(m_s^2+m_g^2)}$	0.1	-	-
(1)	Подземный	76	Иное описание	355794.58	1191544.09	-	$Mt = \sqrt{(m_s^2+m_g^2)}$	0.1	-	-
(1)	Подземный	77	Иное описание	355797.08	1191544.55	-	$Mt = \sqrt{(m_s^2+m_g^2)}$	0.1	-	-
(1)	Подземный	78	Иное описание	355799.29	1191544.95	-	$Mt = \sqrt{(m_s^2+m_g^2)}$	0.1	-	-
(1)	Подземный	79	Иное описание	355799.62	1191543.13	-	$Mt = \sqrt{(m_s^2+m_g^2)}$	0.1	-	-
(1)	Подземный	80	Иное описание	355803.44	1191543.84	-	$Mt = \sqrt{(m_s^2+m_g^2)}$	0.1	-	-
(1)	Подземный	81	Иное описание	355803.10	1191545.66	-	$Mt = \sqrt{(m_s^2+m_g^2)}$	0.1	-	-
(1)	Подземный	82	Иное описание	355804.29	1191545.87	-	$Mt = \sqrt{(m_s^2+m_g^2)}$	0.1	-	-
(1)	Подземный	83	Иное описание	355804.33	1191545.61	-	$Mt = \sqrt{(m_s^2+m_g^2)}$	0.1	-	-
(1)	Подземный	84	Иное описание	355810.53	1191546.75	-	$Mt = \sqrt{(m_s^2+m_g^2)}$	0.1	-	-
(1)	Подземный	85	Иное описание	355810.48	1191547.01	-	$Mt = \sqrt{(m_s^2+m_g^2)}$	0.1	-	-
(1)	Подземный	86	Иное описание	355812.23	1191547.33	-	$Mt = \sqrt{(m_s^2+m_g^2)}$	0.1	-	-
(1)	Подземный	87	Иное описание	355812.40	1191546.37	-	$Mt = \sqrt{(m_s^2+m_g^2)}$	0.1	-	-
(1)	Подземный	88	Иное описание	355814.37	1191546.73	-	$Mt = \sqrt{(m_s^2+m_g^2)}$	0.1	-	-
(1)	Подземный	89	Иное описание	355814.19	1191547.69	-	$Mt = \sqrt{(m_s^2+m_g^2)}$	0.1	-	-
(1)	Подземный	90	Иное описание	355819.98	1191548.76	-	$Mt = \sqrt{(m_s^2+m_g^2)}$	0.1	-	-

Описание местоположения объекта недвижимости

1. Описание местоположения здания, сооружения, объекта незавершенного строительства в границах земельного участка

1.1. Сведения о характерных точках контура объекта недвижимости

Система координат: МСК-39, зона 1 **Зона № 1**

Номер контура	Тип контура	Номера характерных точек контура	Метод определения координат	Координаты, м		R, м	Формулы, примененные для расчета средней квадратической погрешности определения координат характерных точек контура (Mt), м	Средняя квадратическая погрешность определения координат характерных точек контура (Mt), м	Глубина, высота расположения точки, м	
				X	Y				H_1	H_2
1	2	3	4	5	6	7	8	9	10	11
(1)	Подземный	91	Иное описание	355820.03	1191548.49	-	$Mt = \sqrt{(m_s^2+m_g^2)}$	0.1	-	-
(1)	Подземный	92	Иное описание	355820.64	1191548.60	-	$Mt = \sqrt{(m_s^2+m_g^2)}$	0.1	-	-
(1)	Подземный	93	Иное описание	355820.59	1191548.87	-	$Mt = \sqrt{(m_s^2+m_g^2)}$	0.1	-	-
(1)	Подземный	94	Иное описание	355823.56	1191549.41	-	$Mt = \sqrt{(m_s^2+m_g^2)}$	0.1	-	-
(1)	Подземный	95	Иное описание	355823.61	1191549.16	-	$Mt = \sqrt{(m_s^2+m_g^2)}$	0.1	-	-
(1)	Подземный	96	Иное описание	355829.83	1191550.30	-	$Mt = \sqrt{(m_s^2+m_g^2)}$	0.1	-	-
(1)	Подземный	97	Иное описание	355829.78	1191550.56	-	$Mt = \sqrt{(m_s^2+m_g^2)}$	0.1	-	-
(1)	Подземный	98	Иное описание	355836.53	1191551.80	-	$Mt = \sqrt{(m_s^2+m_g^2)}$	0.1	-	-
(1)	Подземный	99	Иное описание	355836.12	1191554.03	-	$Mt = \sqrt{(m_s^2+m_g^2)}$	0.1	-	-
(1)	Подземный	100	Иное описание	355837.33	1191554.25	-	$Mt = \sqrt{(m_s^2+m_g^2)}$	0.1	-	-
(1)	Подземный	101	Иное описание	355837.40	1191553.91	-	$Mt = \sqrt{(m_s^2+m_g^2)}$	0.1	-	-
(1)	Подземный	102	Иное описание	355837.71	1191553.97	-	$Mt = \sqrt{(m_s^2+m_g^2)}$	0.1	-	-
(1)	Подземный	103	Иное описание	355837.03	1191557.66	-	$Mt = \sqrt{(m_s^2+m_g^2)}$	0.1	-	-
(1)	Подземный	104	Иное описание	355835.50	1191557.38	-	$Mt = \sqrt{(m_s^2+m_g^2)}$	0.1	-	-
(1)	Подземный	105	Иное описание	355834.75	1191561.46	-	$Mt = \sqrt{(m_s^2+m_g^2)}$	0.1	-	-
(1)	Подземный	106	Иное описание	355833.68	1191567.28	-	$Mt = \sqrt{(m_s^2+m_g^2)}$	0.1	-	-
(1)	Подземный	107	Иное описание	355833.06	1191567.16	-	$Mt = \sqrt{(m_s^2+m_g^2)}$	0.1	-	-
(1)	Подземный	108	Иное описание	355833.22	1191566.32	-	$Mt = \sqrt{(m_s^2+m_g^2)}$	0.1	-	-
(1)	Подземный	109	Иное описание	355831.57	1191566.01	-	$Mt = \sqrt{(m_s^2+m_g^2)}$	0.1	-	-
(1)	Подземный	110	Иное описание	355831.39	1191566.99	-	$Mt = \sqrt{(m_s^2+m_g^2)}$	0.1	-	-
(1)	Подземный	111	Иное описание	355829.42	1191566.63	-	$Mt = \sqrt{(m_s^2+m_g^2)}$	0.1	-	-
(1)	Подземный	112	Иное описание	355829.44	1191566.49	-	$Mt = \sqrt{(m_s^2+m_g^2)}$	0.1	-	-
(1)	Подземный	113	Иное описание	355826.15	1191565.88	-	$Mt = \sqrt{(m_s^2+m_g^2)}$	0.1	-	-

Описание местоположения объекта недвижимости

1. Описание местоположения здания, сооружения, объекта незавершенного строительства в границах земельного участка

1.1. Сведения о характерных точках контура объекта недвижимости

Система координат: МСК-39, зона 1 **Зона № 1**

Номер контура	Тип контура	Номера характерных точек контура	Метод определения координат	Координаты, м		R, м	Формулы, примененные для расчета средней квадратической погрешности определения координат характерных точек контура (Mt), м	Средняя квадратическая погрешность определения координат характерных точек контура (Mt), м	Глубина, высота расположения точки, м	
				X	Y				H_1	H_2
1	2	3	4	5	6	7	8	9	10	11
(1)	Подземный	114	Иное описание	355826.20	1191565.62	-	$Mt = \sqrt{(m_s^2+m_g^2)}$	0.1	-	-
(1)	Подземный	115	Иное описание	355821.55	1191564.76	-	$Mt = \sqrt{(m_s^2+m_g^2)}$	0.1	-	-
(1)	Подземный	116	Иное описание	355821.50	1191565.03	-	$Mt = \sqrt{(m_s^2+m_g^2)}$	0.1	-	-
(1)	Подземный	117	Иное описание	355818.27	1191564.44	-	$Mt = \sqrt{(m_s^2+m_g^2)}$	0.1	-	-
(1)	Подземный	118	Иное описание	355818.25	1191564.57	-	$Mt = \sqrt{(m_s^2+m_g^2)}$	0.1	-	-
(1)	Подземный	119	Иное описание	355816.28	1191564.21	-	$Mt = \sqrt{(m_s^2+m_g^2)}$	0.1	-	-
(1)	Подземный	120	Иное описание	355816.38	1191563.67	-	$Mt = \sqrt{(m_s^2+m_g^2)}$	0.1	-	-
(1)	Подземный	121	Иное описание	355816.46	1191563.24	-	$Mt = \sqrt{(m_s^2+m_g^2)}$	0.1	-	-
(1)	Подземный	122	Иное описание	355814.70	1191562.92	-	$Mt = \sqrt{(m_s^2+m_g^2)}$	0.1	-	-
(1)	Подземный	123	Иное описание	355814.65	1191563.15	-	$Mt = \sqrt{(m_s^2+m_g^2)}$	0.1	-	-
(1)	Подземный	124	Иное описание	355814.54	1191563.77	-	$Mt = \sqrt{(m_s^2+m_g^2)}$	0.1	-	-
(1)	Подземный	125	Иное описание	355813.92	1191563.66	-	$Mt = \sqrt{(m_s^2+m_g^2)}$	0.1	-	-
(1)	Подземный	126	Иное описание	355814.08	1191562.80	-	$Mt = \sqrt{(m_s^2+m_g^2)}$	0.1	-	-
(1)	Подземный	127	Иное описание	355806.98	1191561.50	-	$Mt = \sqrt{(m_s^2+m_g^2)}$	0.1	-	-
(1)	Подземный	128	Иное описание	355806.81	1191562.47	-	$Mt = \sqrt{(m_s^2+m_g^2)}$	0.1	-	-
(1)	Подземный	129	Иное описание	355804.78	1191562.10	-	$Mt = \sqrt{(m_s^2+m_g^2)}$	0.1	-	-
(1)	Подземный	130	Иное описание	355804.54	1191563.39	-	$Mt = \sqrt{(m_s^2+m_g^2)}$	0.1	-	-
(1)	Подземный	131	Иное описание	355805.28	1191563.52	-	$Mt = \sqrt{(m_s^2+m_g^2)}$	0.1	-	-
(1)	Подземный	132	Иное описание	355804.79	1191566.20	-	$Mt = \sqrt{(m_s^2+m_g^2)}$	0.1	-	-
(1)	Подземный	133	Иное описание	355805.76	1191566.38	-	$Mt = \sqrt{(m_s^2+m_g^2)}$	0.1	-	-
(1)	Подземный	134	Иное описание	355805.40	1191568.35	-	$Mt = \sqrt{(m_s^2+m_g^2)}$	0.1	-	-
(1)	Подземный	135	Иное описание	355805.26	1191568.32	-	$Mt = \sqrt{(m_s^2+m_g^2)}$	0.1	-	-
(1)	Подземный	136	Иное описание	355804.66	1191571.59	-	$Mt = \sqrt{(m_s^2+m_g^2)}$	0.1	-	-

Описание местоположения объекта недвижимости

1. Описание местоположения здания, сооружения, объекта незавершенного строительства в границах земельного участка

1.1. Сведения о характерных точках контура объекта недвижимости

Система координат: МСК-39, зона 1 **Зона № 1**

Номер контура	Тип контура	Номера характерных точек контура	Метод определения координат	Координаты, м		R, м	Формулы, примененные для расчета средней квадратической погрешности определения координат характерных точек контура (Mt), м	Средняя квадратическая погрешность определения координат характерных точек контура (Mt), м	Глубина, высота расположения точки, м	
				X	Y				H_1	H_2
1	2	3	4	5	6	7	8	9	10	11
(1)	Подземный	137	Иное описание	355804.40	1191571.54	-	$Mt = \sqrt{(m_s^2+m_g^2)}$	0.1	-	-
(1)	Подземный	138	Иное описание	355803.55	1191576.17	-	$Mt = \sqrt{(m_s^2+m_g^2)}$	0.1	-	-
(1)	Подземный	139	Иное описание	355803.65	1191576.19	-	$Mt = \sqrt{(m_s^2+m_g^2)}$	0.1	-	-
(1)	Подземный	140	Иное описание	355803.81	1191576.22	-	$Mt = \sqrt{(m_s^2+m_g^2)}$	0.1	-	-
(1)	Подземный	141	Иное описание	355803.19	1191579.63	-	$Mt = \sqrt{(m_s^2+m_g^2)}$	0.1	-	-
(1)	Подземный	142	Иное описание	355803.33	1191579.65	-	$Mt = \sqrt{(m_s^2+m_g^2)}$	0.1	-	-
(1)	Подземный	143	Иное описание	355802.96	1191581.62	-	$Mt = \sqrt{(m_s^2+m_g^2)}$	0.1	-	-
(1)	Подземный	144	Иное описание	355802.44	1191581.52	-	$Mt = \sqrt{(m_s^2+m_g^2)}$	0.1	-	-
(1)	Подземный	145	Иное описание	355801.97	1191581.44	-	$Mt = \sqrt{(m_s^2+m_g^2)}$	0.1	-	-
(1)	Подземный	146	Иное описание	355801.68	1191583.00	-	$Mt = \sqrt{(m_s^2+m_g^2)}$	0.1	-	-
(1)	Подземный	147	Иное описание	355801.98	1191583.06	-	$Mt = \sqrt{(m_s^2+m_g^2)}$	0.1	-	-
(1)	Подземный	148	Иное описание	355802.51	1191583.15	-	$Mt = \sqrt{(m_s^2+m_g^2)}$	0.1	-	-
(1)	Подземный	149	Иное описание	355802.39	1191583.78	-	$Mt = \sqrt{(m_s^2+m_g^2)}$	0.1	-	-
(1)	Подземный	150	Иное описание	355801.56	1191583.63	-	$Mt = \sqrt{(m_s^2+m_g^2)}$	0.1	-	-
(1)	Подземный	151	Иное описание	355801.26	1191585.31	-	$Mt = \sqrt{(m_s^2+m_g^2)}$	0.1	-	-
(1)	Подземный	152	Иное описание	355802.23	1191585.49	-	$Mt = \sqrt{(m_s^2+m_g^2)}$	0.1	-	-
(1)	Подземный	153	Иное описание	355801.87	1191587.46	-	$Mt = \sqrt{(m_s^2+m_g^2)}$	0.1	-	-
(1)	Подземный	154	Иное описание	355801.74	1191587.44	-	$Mt = \sqrt{(m_s^2+m_g^2)}$	0.1	-	-
(1)	Подземный	155	Иное описание	355801.14	1191590.74	-	$Mt = \sqrt{(m_s^2+m_g^2)}$	0.1	-	-
(1)	Подземный	156	Иное описание	355800.87	1191590.69	-	$Mt = \sqrt{(m_s^2+m_g^2)}$	0.1	-	-
(1)	Подземный	157	Иное описание	355800.01	1191595.35	-	$Mt = \sqrt{(m_s^2+m_g^2)}$	0.1	-	-
(1)	Подземный	158	Иное описание	355800.28	1191595.39	-	$Mt = \sqrt{(m_s^2+m_g^2)}$	0.1	-	-
(1)	Подземный	159	Иное описание	355799.65	1191598.81	-	$Mt = \sqrt{(m_s^2+m_g^2)}$	0.1	-	-

Описание местоположения объекта недвижимости

1. Описание местоположения здания, сооружения, объекта незавершенного строительства в границах земельного участка

1.1. Сведения о характерных точках контура объекта недвижимости

Система координат: МСК-39, зона 1 **Зона № 1**

Номер контура	Тип контура	Номера характерных точек контура	Метод определения координат	Координаты, м		R, м	Формулы, примененные для расчета средней квадратической погрешности определения координат характерных точек контура (Mt), м	Средняя квадратическая погрешность определения координат характерных точек контура (Mt), м	Глубина, высота расположения точки, м	
				X	Y				H_1	H_2
1	2	3	4	5	6	7	8	9	10	11
(1)	Подземный	160	Иное описание	355799.78	1191598.83	-	$Mt = \sqrt{(m_s^2+m_g^2)}$	0.1	-	-
(1)	Подземный	161	Иное описание	355799.42	1191600.80	-	$Mt = \sqrt{(m_s^2+m_g^2)}$	0.1	-	-
(1)	Подземный	162	Иное описание	355798.88	1191600.70	-	$Mt = \sqrt{(m_s^2+m_g^2)}$	0.1	-	-
(1)	Подземный	163	Иное описание	355798.44	1191600.62	-	$Mt = \sqrt{(m_s^2+m_g^2)}$	0.1	-	-
(1)	Подземный	164	Иное описание	355798.15	1191602.17	-	$Mt = \sqrt{(m_s^2+m_g^2)}$	0.1	-	-
(1)	Подземный	165	Иное описание	355798.43	1191602.22	-	$Mt = \sqrt{(m_s^2+m_g^2)}$	0.1	-	-
(1)	Подземный	166	Иное описание	355799.01	1191602.33	-	$Mt = \sqrt{(m_s^2+m_g^2)}$	0.1	-	-
(1)	Подземный	167	Иное описание	355798.89	1191602.95	-	$Mt = \sqrt{(m_s^2+m_g^2)}$	0.1	-	-
(1)	Подземный	168	Иное описание	355798.05	1191602.79	-	$Mt = \sqrt{(m_s^2+m_g^2)}$	0.1	-	-
(1)	Подземный	169	Иное описание	355797.73	1191604.52	-	$Mt = \sqrt{(m_s^2+m_g^2)}$	0.1	-	-
(1)	Подземный	170	Иное описание	355798.71	1191604.71	-	$Mt = \sqrt{(m_s^2+m_g^2)}$	0.1	-	-
(1)	Подземный	171	Иное описание	355798.35	1191606.67	-	$Mt = \sqrt{(m_s^2+m_g^2)}$	0.1	-	-
(1)	Подземный	172	Иное описание	355798.22	1191606.65	-	$Mt = \sqrt{(m_s^2+m_g^2)}$	0.1	-	-
(1)	Подземный	173	Иное описание	355797.64	1191609.81	-	$Mt = \sqrt{(m_s^2+m_g^2)}$	0.1	-	-
(1)	Подземный	174	Иное описание	355797.38	1191609.76	-	$Mt = \sqrt{(m_s^2+m_g^2)}$	0.1	-	-
(1)	Подземный	175	Иное описание	355796.55	1191614.46	-	$Mt = \sqrt{(m_s^2+m_g^2)}$	0.1	-	-
(1)	Подземный	176	Иное описание	355796.78	1191614.50	-	$Mt = \sqrt{(m_s^2+m_g^2)}$	0.1	-	-
(1)	Подземный	177	Иное описание	355796.16	1191617.89	-	$Mt = \sqrt{(m_s^2+m_g^2)}$	0.1	-	-
(1)	Подземный	178	Иное описание	355796.29	1191617.91	-	$Mt = \sqrt{(m_s^2+m_g^2)}$	0.1	-	-
(1)	Подземный	179	Иное описание	355795.93	1191619.88	-	$Mt = \sqrt{(m_s^2+m_g^2)}$	0.1	-	-
(1)	Подземный	180	Иное описание	355795.37	1191619.78	-	$Mt = \sqrt{(m_s^2+m_g^2)}$	0.1	-	-
(1)	Подземный	181	Иное описание	355794.94	1191619.70	-	$Mt = \sqrt{(m_s^2+m_g^2)}$	0.1	-	-
(1)	Подземный	182	Иное описание	355794.64	1191621.34	-	$Mt = \sqrt{(m_s^2+m_g^2)}$	0.1	-	-

Описание местоположения объекта недвижимости

1. Описание местоположения здания, сооружения, объекта незавершенного строительства в границах земельного участка

1.1. Сведения о характерных точках контура объекта недвижимости

Система координат: МСК-39, зона 1 **Зона № 1**

Номер контура	Тип контура	Номера характерных точек контура	Метод определения координат	Координаты, м		R, м	Формулы, примененные для расчета средней квадратической погрешности определения координат характерных точек контура (Mt), м	Средняя квадратическая погрешность определения координат характерных точек контура (Mt), м	Глубина, высота расположения точки, м	
				X	Y				H_1	H_2
1	2	3	4	5	6	7	8	9	10	11
(1)	Подземный	183	Иное описание	355794.89	1191621.38	-	$Mt = \sqrt{(m_s^2+m_g^2)}$	0.1	-	-
(1)	Подземный	184	Иное описание	355795.49	1191621.50	-	$Mt = \sqrt{(m_s^2+m_g^2)}$	0.1	-	-
(1)	Подземный	185	Иное описание	355795.40	1191622.02	-	$Mt = \sqrt{(m_s^2+m_g^2)}$	0.1	-	-
(1)	Подземный	186	Иное описание	355794.54	1191621.86	-	$Mt = \sqrt{(m_s^2+m_g^2)}$	0.1	-	-
(1)	Подземный	187	Иное описание	355793.11	1191629.64	-	$Mt = \sqrt{(m_s^2+m_g^2)}$	0.1	-	-
(1)	Подземный	188	Иное описание	355794.15	1191629.83	-	$Mt = \sqrt{(m_s^2+m_g^2)}$	0.1	-	-
(1)	Подземный	189	Иное описание	355793.82	1191631.60	-	$Mt = \sqrt{(m_s^2+m_g^2)}$	0.1	-	-
(1)	Подземный	190	Иное описание	355795.02	1191631.82	-	$Mt = \sqrt{(m_s^2+m_g^2)}$	0.1	-	-
(1)	Подземный	191	Иное описание	355795.15	1191631.09	-	$Mt = \sqrt{(m_s^2+m_g^2)}$	0.1	-	-
(1)	Подземный	192	Иное описание	355797.44	1191631.51	-	$Mt = \sqrt{(m_s^2+m_g^2)}$	0.1	-	-
(1)	Подземный	193	Иное описание	355797.65	1191630.37	-	$Mt = \sqrt{(m_s^2+m_g^2)}$	0.1	-	-
(1)	Подземный	194	Иное описание	355799.62	1191630.73	-	$Mt = \sqrt{(m_s^2+m_g^2)}$	0.1	-	-
(1)	Подземный	195	Иное описание	355799.56	1191631.04	-	$Mt = \sqrt{(m_s^2+m_g^2)}$	0.1	-	-
(1)	Подземный	196	Иное описание	355802.86	1191631.64	-	$Mt = \sqrt{(m_s^2+m_g^2)}$	0.1	-	-
(1)	Подземный	197	Иное описание	355802.81	1191631.91	-	$Mt = \sqrt{(m_s^2+m_g^2)}$	0.1	-	-
(1)	Подземный	198	Иное описание	355807.44	1191632.76	-	$Mt = \sqrt{(m_s^2+m_g^2)}$	0.1	-	-
(1)	Подземный	199	Иное описание	355807.48	1191632.49	-	$Mt = \sqrt{(m_s^2+m_g^2)}$	0.1	-	-
(1)	Подземный	200	Иное описание	355810.71	1191633.09	-	$Mt = \sqrt{(m_s^2+m_g^2)}$	0.1	-	-
(1)	Подземный	201	Иное описание	355810.77	1191632.80	-	$Mt = \sqrt{(m_s^2+m_g^2)}$	0.1	-	-
(1)	Подземный	202	Иное описание	355812.73	1191633.16	-	$Mt = \sqrt{(m_s^2+m_g^2)}$	0.1	-	-
(1)	Подземный	203	Иное описание	355812.61	1191633.86	-	$Mt = \sqrt{(m_s^2+m_g^2)}$	0.1	-	-
(1)	Подземный	204	Иное описание	355812.53	1191634.31	-	$Mt = \sqrt{(m_s^2+m_g^2)}$	0.1	-	-
(1)	Подземный	205	Иное описание	355814.32	1191634.64	-	$Mt = \sqrt{(m_s^2+m_g^2)}$	0.1	-	-

Описание местоположения объекта недвижимости

1. Описание местоположения здания, сооружения, объекта незавершенного строительства в границах земельного участка

1.1. Сведения о характерных точках контура объекта недвижимости

Система координат: МСК-39, зона 1 **Зона № 1**

Номер контура	Тип контура	Номера характерных точек контура	Метод определения координат	Координаты, м		R, м	Формулы, примененные для расчета средней квадратической погрешности определения координат характерных точек контура (Mt), м	Средняя квадратическая погрешность определения координат характерных точек контура (Mt), м	Глубина, высота расположения точки, м	
				X	Y				H_1	H_2
1	2	3	4	5	6	7	8	9	10	11
(1)	Подземный	206	Иное описание	355814.36	1191634.38	-	$Mt = \sqrt{(m_s^2+m_g^2)}$	0.1	-	-
(1)	Подземный	207	Иное описание	355814.47	1191633.81	-	$Mt = \sqrt{(m_s^2+m_g^2)}$	0.1	-	-
(1)	Подземный	208	Иное описание	355815.10	1191633.93	-	$Mt = \sqrt{(m_s^2+m_g^2)}$	0.1	-	-
(1)	Подземный	209	Иное описание	355814.95	1191634.75	-	$Mt = \sqrt{(m_s^2+m_g^2)}$	0.1	-	-
(1)	Подземный	210	Иное описание	355816.56	1191635.05	-	$Mt = \sqrt{(m_s^2+m_g^2)}$	0.1	-	-
(1)	Подземный	211	Иное описание	355816.77	1191633.90	-	$Mt = \sqrt{(m_s^2+m_g^2)}$	0.1	-	-
(1)	Подземный	212	Иное описание	355818.74	1191634.26	-	$Mt = \sqrt{(m_s^2+m_g^2)}$	0.1	-	-
(1)	Подземный	213	Иное описание	355818.68	1191634.56	-	$Mt = \sqrt{(m_s^2+m_g^2)}$	0.1	-	-
(1)	Подземный	214	Иное описание	355821.52	1191635.08	-	$Mt = \sqrt{(m_s^2+m_g^2)}$	0.1	-	-
(1)	Подземный	215	Иное описание	355822.01	1191635.17	-	$Mt = \sqrt{(m_s^2+m_g^2)}$	0.1	-	-
(1)	Подземный	216	Иное описание	355821.96	1191635.44	-	$Mt = \sqrt{(m_s^2+m_g^2)}$	0.1	-	-
(1)	Подземный	217	Иное описание	355826.61	1191636.29	-	$Mt = \sqrt{(m_s^2+m_g^2)}$	0.1	-	-
(1)	Подземный	218	Иное описание	355826.66	1191636.03	-	$Mt = \sqrt{(m_s^2+m_g^2)}$	0.1	-	-
(1)	Подземный	219	Иное описание	355827.16	1191636.12	-	$Mt = \sqrt{(m_s^2+m_g^2)}$	0.1	-	-
(1)	Подземный	220	Иное описание	355829.90	1191636.62	-	$Mt = \sqrt{(m_s^2+m_g^2)}$	0.1	-	-
(1)	Подземный	221	Иное описание	355829.96	1191636.33	-	$Mt = \sqrt{(m_s^2+m_g^2)}$	0.1	-	-
(1)	Подземный	222	Иное описание	355831.92	1191636.69	-	$Mt = \sqrt{(m_s^2+m_g^2)}$	0.1	-	-
(1)	Подземный	223	Иное описание	355831.79	1191637.44	-	$Mt = \sqrt{(m_s^2+m_g^2)}$	0.1	-	-
(1)	Подземный	224	Иное описание	355831.71	1191637.84	-	$Mt = \sqrt{(m_s^2+m_g^2)}$	0.1	-	-
(1)	Подземный	225	Иное описание	355833.44	1191638.16	-	$Mt = \sqrt{(m_s^2+m_g^2)}$	0.1	-	-
(1)	Подземный	226	Иное описание	355833.48	1191637.92	-	$Mt = \sqrt{(m_s^2+m_g^2)}$	0.1	-	-
(1)	Подземный	227	Иное описание	355833.59	1191637.30	-	$Mt = \sqrt{(m_s^2+m_g^2)}$	0.1	-	-
(1)	Подземный	228	Иное описание	355834.21	1191637.41	-	$Mt = \sqrt{(m_s^2+m_g^2)}$	0.1	-	-

Описание местоположения объекта недвижимости

1. Описание местоположения здания, сооружения, объекта незавершенного строительства в границах земельного участка

1.1. Сведения о характерных точках контура объекта недвижимости

Система координат: МСК-39, зона 1 **Зона № 1**

Номер контура	Тип контура	Номера характерных точек контура	Метод определения координат	Координаты, м		R, м	Формулы, примененные для расчета средней квадратической погрешности определения координат характерных точек контура (Mt), м	Средняя квадратическая погрешность определения координат характерных точек контура (Mt), м	Глубина, высота расположения точки, м	
				X	Y				H_1	H_2
1	2	3	4	5	6	7	8	9	10	11
(1)	Подземный	1	Иное описание	355831.32	1191653.18	-	$Mt = \sqrt{(m_s^2+m_g^2)}$	0.1	-	-

Описание местоположения объекта недвижимости

1. Описание местоположения здания, сооружения, объекта незавершенного строительства в границах земельного участка

1.1. Сведения о характерных точках контура объекта недвижимости

Система координат: МСК-39, зона 1 **Зона № 1**

Номер контура	Тип контура	Номера характерных точек контура	Метод определения координат	Координаты, м		R, м	Формулы, примененные для расчета средней квадратической погрешности определения координат характерных точек контура (Mt), м	Средняя квадратическая погрешность определения координат характерных точек контура (Mt), м	Глубина, высота расположения точки, м	
				X	Y				H_1	H_2
1	2	3	4	5	6	7	8	9	10	11
	(2)									
(2)	Наземный	229	Иное описание	355775.61	1191642.67	-	$Mt = \sqrt{(m_s^2+m_g^2)}$	0.1	-	-
(2)	Наземный	230	Иное описание	355775.76	1191641.83	-	$Mt = \sqrt{(m_s^2+m_g^2)}$	0.1	-	-
(2)	Наземный	231	Иное описание	355776.23	1191639.32	-	$Mt = \sqrt{(m_s^2+m_g^2)}$	0.1	-	-
(2)	Наземный	232	Иное описание	355776.89	1191635.69	-	$Mt = \sqrt{(m_s^2+m_g^2)}$	0.1	-	-
(2)	Наземный	233	Иное описание	355776.63	1191635.64	-	$Mt = \sqrt{(m_s^2+m_g^2)}$	0.1	-	-
(2)	Наземный	234	Иное описание	355776.74	1191635.02	-	$Mt = \sqrt{(m_s^2+m_g^2)}$	0.1	-	-
(2)	Наземный	235	Иное описание	355777.01	1191635.07	-	$Mt = \sqrt{(m_s^2+m_g^2)}$	0.1	-	-
(2)	Наземный	236	Иное описание	355777.56	1191632.08	-	$Mt = \sqrt{(m_s^2+m_g^2)}$	0.1	-	-
(2)	Наземный	237	Иное описание	355777.29	1191632.03	-	$Mt = \sqrt{(m_s^2+m_g^2)}$	0.1	-	-
(2)	Наземный	238	Иное описание	355778.43	1191625.83	-	$Mt = \sqrt{(m_s^2+m_g^2)}$	0.1	-	-
(2)	Наземный	239	Иное описание	355778.69	1191625.88	-	$Mt = \sqrt{(m_s^2+m_g^2)}$	0.1	-	-
(2)	Наземный	240	Иное описание	355779.93	1191619.13	-	$Mt = \sqrt{(m_s^2+m_g^2)}$	0.1	-	-
(2)	Наземный	241	Иное описание	355779.67	1191619.09	-	$Mt = \sqrt{(m_s^2+m_g^2)}$	0.1	-	-
(2)	Наземный	242	Иное описание	355779.77	1191618.52	-	$Mt = \sqrt{(m_s^2+m_g^2)}$	0.1	-	-
(2)	Наземный	243	Иное описание	355780.04	1191618.56	-	$Mt = \sqrt{(m_s^2+m_g^2)}$	0.1	-	-
(2)	Наземный	244	Иное описание	355781.17	1191612.41	-	$Mt = \sqrt{(m_s^2+m_g^2)}$	0.1	-	-
(2)	Наземный	245	Иное описание	355780.90	1191612.36	-	$Mt = \sqrt{(m_s^2+m_g^2)}$	0.1	-	-
(2)	Наземный	246	Иное описание	355782.03	1191606.17	-	$Mt = \sqrt{(m_s^2+m_g^2)}$	0.1	-	-
(2)	Наземный	247	Иное описание	355782.30	1191606.22	-	$Mt = \sqrt{(m_s^2+m_g^2)}$	0.1	-	-
(2)	Наземный	248	Иное описание	355783.99	1191596.84	-	$Mt = \sqrt{(m_s^2+m_g^2)}$	0.1	-	-
(2)	Наземный	249	Иное описание	355783.72	1191596.79	-	$Mt = \sqrt{(m_s^2+m_g^2)}$	0.1	-	-

Описание местоположения объекта недвижимости

1. Описание местоположения здания, сооружения, объекта незавершенного строительства в границах земельного участка

1.1. Сведения о характерных точках контура объекта недвижимости

Система координат: МСК-39, зона 1 **Зона № 1**

Номер контура	Тип контура	Номера характерных точек контура	Метод определения координат	Координаты, м		R, м	Формулы, примененные для расчета средней квадратической погрешности определения координат характерных точек контура (Mt), м	Средняя квадратическая погрешность определения координат характерных точек контура (Mt), м	Глубина, высота расположения точки, м	
				X	Y				H_1	H_2
1	2	3	4	5	6	7	8	9	10	11
(2)	Наземный	250	Иное описание	355783.82	1191596.22	-	$Mt = \sqrt{(m_s^2+m_g^2)}$	0.1	-	-
(2)	Наземный	251	Иное описание	355784.10	1191596.27	-	$Mt = \sqrt{(m_s^2+m_g^2)}$	0.1	-	-
(2)	Наземный	252	Иное описание	355784.64	1191593.32	-	$Mt = \sqrt{(m_s^2+m_g^2)}$	0.1	-	-
(2)	Наземный	253	Иное описание	355784.37	1191593.27	-	$Mt = \sqrt{(m_s^2+m_g^2)}$	0.1	-	-
(2)	Наземный	254	Иное описание	355785.51	1191587.08	-	$Mt = \sqrt{(m_s^2+m_g^2)}$	0.1	-	-
(2)	Наземный	255	Иное описание	355785.78	1191587.13	-	$Mt = \sqrt{(m_s^2+m_g^2)}$	0.1	-	-
(2)	Наземный	256	Иное описание	355788.15	1191574.19	-	$Mt = \sqrt{(m_s^2+m_g^2)}$	0.1	-	-
(2)	Наземный	257	Иное описание	355787.89	1191574.14	-	$Mt = \sqrt{(m_s^2+m_g^2)}$	0.1	-	-
(2)	Наземный	258	Иное описание	355789.02	1191567.95	-	$Mt = \sqrt{(m_s^2+m_g^2)}$	0.1	-	-
(2)	Наземный	259	Иное описание	355789.29	1191568.00	-	$Mt = \sqrt{(m_s^2+m_g^2)}$	0.1	-	-
(2)	Наземный	260	Иное описание	355790.42	1191561.83	-	$Mt = \sqrt{(m_s^2+m_g^2)}$	0.1	-	-
(2)	Наземный	261	Иное описание	355790.16	1191561.78	-	$Mt = \sqrt{(m_s^2+m_g^2)}$	0.1	-	-
(2)	Наземный	262	Иное описание	355790.26	1191561.20	-	$Mt = \sqrt{(m_s^2+m_g^2)}$	0.1	-	-
(2)	Наземный	263	Иное описание	355790.53	1191561.25	-	$Mt = \sqrt{(m_s^2+m_g^2)}$	0.1	-	-
(2)	Наземный	264	Иное описание	355791.72	1191554.79	-	$Mt = \sqrt{(m_s^2+m_g^2)}$	0.1	-	-
(2)	Наземный	265	Иное описание	355791.45	1191554.74	-	$Mt = \sqrt{(m_s^2+m_g^2)}$	0.1	-	-
(2)	Наземный	266	Иное описание	355792.15	1191550.96	-	$Mt = \sqrt{(m_s^2+m_g^2)}$	0.1	-	-
(2)	Наземный	267	Иное описание	355792.41	1191551.01	-	$Mt = \sqrt{(m_s^2+m_g^2)}$	0.1	-	-
(2)	Наземный	268	Иное описание	355793.09	1191547.32	-	$Mt = \sqrt{(m_s^2+m_g^2)}$	0.1	-	-
(2)	Наземный	269	Иное описание	355793.55	1191544.82	-	$Mt = \sqrt{(m_s^2+m_g^2)}$	0.1	-	-
(2)	Наземный	270	Иное описание	355793.71	1191543.93	-	$Mt = \sqrt{(m_s^2+m_g^2)}$	0.1	-	-
(2)	Наземный	271	Иное описание	355794.58	1191544.09	-	$Mt = \sqrt{(m_s^2+m_g^2)}$	0.1	-	-
(2)	Наземный	272	Иное описание	355797.08	1191544.55	-	$Mt = \sqrt{(m_s^2+m_g^2)}$	0.1	-	-

Описание местоположения объекта недвижимости

1. Описание местоположения здания, сооружения, объекта незавершенного строительства в границах земельного участка

1.1. Сведения о характерных точках контура объекта недвижимости

Система координат: МСК-39, зона 1 **Зона № 1**

Номер контура	Тип контура	Номера характерных точек контура	Метод определения координат	Координаты, м		R, м	Формулы, примененные для расчета средней квадратической погрешности определения координат характерных точек контура (Mt), м	Средняя квадратическая погрешность определения координат характерных точек контура (Mt), м	Глубина, высота расположения точки, м	
				X	Y				H_1	H_2
1	2	3	4	5	6	7	8	9	10	11
(2)	Наземный	273	Иное описание	355799.29	1191544.95	-	$Mt = \sqrt{(m_s^2+m_g^2)}$	0.1	-	-
(2)	Наземный	274	Иное описание	355800.71	1191545.21	-	$Mt = \sqrt{(m_s^2+m_g^2)}$	0.1	-	-
(2)	Наземный	275	Иное описание	355800.75	1191544.95	-	$Mt = \sqrt{(m_s^2+m_g^2)}$	0.1	-	-
(2)	Наземный	276	Иное описание	355801.36	1191545.06	-	$Mt = \sqrt{(m_s^2+m_g^2)}$	0.1	-	-
(2)	Наземный	277	Иное описание	355801.32	1191545.33	-	$Mt = \sqrt{(m_s^2+m_g^2)}$	0.1	-	-
(2)	Наземный	278	Иное описание	355803.10	1191545.66	-	$Mt = \sqrt{(m_s^2+m_g^2)}$	0.1	-	-
(2)	Наземный	279	Иное описание	355804.29	1191545.87	-	$Mt = \sqrt{(m_s^2+m_g^2)}$	0.1	-	-
(2)	Наземный	280	Иное описание	355804.33	1191545.61	-	$Mt = \sqrt{(m_s^2+m_g^2)}$	0.1	-	-
(2)	Наземный	281	Иное описание	355810.53	1191546.75	-	$Mt = \sqrt{(m_s^2+m_g^2)}$	0.1	-	-
(2)	Наземный	282	Иное описание	355810.48	1191547.01	-	$Mt = \sqrt{(m_s^2+m_g^2)}$	0.1	-	-
(2)	Наземный	283	Иное описание	355812.23	1191547.33	-	$Mt = \sqrt{(m_s^2+m_g^2)}$	0.1	-	-
(2)	Наземный	284	Иное описание	355814.19	1191547.69	-	$Mt = \sqrt{(m_s^2+m_g^2)}$	0.1	-	-
(2)	Наземный	285	Иное описание	355819.98	1191548.76	-	$Mt = \sqrt{(m_s^2+m_g^2)}$	0.1	-	-
(2)	Наземный	286	Иное описание	355820.03	1191548.49	-	$Mt = \sqrt{(m_s^2+m_g^2)}$	0.1	-	-
(2)	Наземный	287	Иное описание	355820.64	1191548.60	-	$Mt = \sqrt{(m_s^2+m_g^2)}$	0.1	-	-
(2)	Наземный	288	Иное описание	355820.59	1191548.87	-	$Mt = \sqrt{(m_s^2+m_g^2)}$	0.1	-	-
(2)	Наземный	289	Иное описание	355823.56	1191549.41	-	$Mt = \sqrt{(m_s^2+m_g^2)}$	0.1	-	-
(2)	Наземный	290	Иное описание	355823.61	1191549.16	-	$Mt = \sqrt{(m_s^2+m_g^2)}$	0.1	-	-
(2)	Наземный	291	Иное описание	355829.83	1191550.30	-	$Mt = \sqrt{(m_s^2+m_g^2)}$	0.1	-	-
(2)	Наземный	292	Иное описание	355829.78	1191550.56	-	$Mt = \sqrt{(m_s^2+m_g^2)}$	0.1	-	-
(2)	Наземный	293	Иное описание	355836.53	1191551.80	-	$Mt = \sqrt{(m_s^2+m_g^2)}$	0.1	-	-
(2)	Наземный	294	Иное описание	355836.12	1191554.03	-	$Mt = \sqrt{(m_s^2+m_g^2)}$	0.1	-	-
(2)	Наземный	295	Иное описание	355835.50	1191557.38	-	$Mt = \sqrt{(m_s^2+m_g^2)}$	0.1	-	-

Описание местоположения объекта недвижимости

1. Описание местоположения здания, сооружения, объекта незавершенного строительства в границах земельного участка

1.1. Сведения о характерных точках контура объекта недвижимости

Система координат: МСК-39, зона 1 **Зона № 1**

Номер контура	Тип контура	Номера характерных точек контура	Метод определения координат	Координаты, м		R, м	Формулы, примененные для расчета средней квадратической погрешности определения координат характерных точек контура (Mt), м	Средняя квадратическая погрешность определения координат характерных точек контура (Mt), м	Глубина, высота расположения точки, м	
				X	Y				H_1	H_2
1	2	3	4	5	6	7	8	9	10	11
(2)	Наземный	296	Иное описание	355837.03	1191557.66	-	$Mt = \sqrt{(m_s^2+m_g^2)}$	0.1	-	-
(2)	Наземный	297	Иное описание	355837.76	1191557.80	-	$Mt = \sqrt{(m_s^2+m_g^2)}$	0.1	-	-
(2)	Наземный	298	Иное описание	355837.01	1191561.88	-	$Mt = \sqrt{(m_s^2+m_g^2)}$	0.1	-	-
(2)	Наземный	299	Иное описание	355834.75	1191561.46	-	$Mt = \sqrt{(m_s^2+m_g^2)}$	0.1	-	-
(2)	Наземный	300	Иное описание	355833.68	1191567.28	-	$Mt = \sqrt{(m_s^2+m_g^2)}$	0.1	-	-
(2)	Наземный	301	Иное описание	355833.06	1191567.16	-	$Mt = \sqrt{(m_s^2+m_g^2)}$	0.1	-	-
(2)	Наземный	302	Иное описание	355833.22	1191566.32	-	$Mt = \sqrt{(m_s^2+m_g^2)}$	0.1	-	-
(2)	Наземный	303	Иное описание	355831.57	1191566.01	-	$Mt = \sqrt{(m_s^2+m_g^2)}$	0.1	-	-
(2)	Наземный	304	Иное описание	355829.71	1191565.67	-	$Mt = \sqrt{(m_s^2+m_g^2)}$	0.1	-	-
(2)	Наземный	305	Иное описание	355829.55	1191566.51	-	$Mt = \sqrt{(m_s^2+m_g^2)}$	0.1	-	-
(2)	Наземный	306	Иное описание	355829.44	1191566.49	-	$Mt = \sqrt{(m_s^2+m_g^2)}$	0.1	-	-
(2)	Наземный	307	Иное описание	355826.15	1191565.88	-	$Mt = \sqrt{(m_s^2+m_g^2)}$	0.1	-	-
(2)	Наземный	308	Иное описание	355826.20	1191565.62	-	$Mt = \sqrt{(m_s^2+m_g^2)}$	0.1	-	-
(2)	Наземный	309	Иное описание	355821.55	1191564.76	-	$Mt = \sqrt{(m_s^2+m_g^2)}$	0.1	-	-
(2)	Наземный	310	Иное описание	355821.50	1191565.03	-	$Mt = \sqrt{(m_s^2+m_g^2)}$	0.1	-	-
(2)	Наземный	311	Иное описание	355818.27	1191564.44	-	$Mt = \sqrt{(m_s^2+m_g^2)}$	0.1	-	-
(2)	Наземный	312	Иное описание	355818.09	1191564.40	-	$Mt = \sqrt{(m_s^2+m_g^2)}$	0.1	-	-
(2)	Наземный	313	Иное описание	355818.13	1191564.19	-	$Mt = \sqrt{(m_s^2+m_g^2)}$	0.1	-	-
(2)	Наземный	314	Иное описание	355818.25	1191563.57	-	$Mt = \sqrt{(m_s^2+m_g^2)}$	0.1	-	-
(2)	Наземный	315	Иное описание	355816.46	1191563.24	-	$Mt = \sqrt{(m_s^2+m_g^2)}$	0.1	-	-
(2)	Наземный	316	Иное описание	355814.70	1191562.92	-	$Mt = \sqrt{(m_s^2+m_g^2)}$	0.1	-	-
(2)	Наземный	317	Иное описание	355814.65	1191563.15	-	$Mt = \sqrt{(m_s^2+m_g^2)}$	0.1	-	-
(2)	Наземный	318	Иное описание	355814.54	1191563.77	-	$Mt = \sqrt{(m_s^2+m_g^2)}$	0.1	-	-

Описание местоположения объекта недвижимости

1. Описание местоположения здания, сооружения, объекта незавершенного строительства в границах земельного участка

1.1. Сведения о характерных точках контура объекта недвижимости

Система координат: МСК-39, зона 1 **Зона № 1**

Номер контура	Тип контура	Номера характерных точек контура	Метод определения координат	Координаты, м		R, м	Формулы, примененные для расчета средней квадратической погрешности определения координат характерных точек контура (Mt), м	Средняя квадратическая погрешность определения координат характерных точек контура (Mt), м	Глубина, высота расположения точки, м	
				X	Y				H_1	H_2
1	2	3	4	5	6	7	8	9	10	11
(2)	Наземный	319	Иное описание	355813.92	1191563.66	-	$Mt = \sqrt{(m_s^2+m_g^2)}$	0.1	-	-
(2)	Наземный	320	Иное описание	355814.08	1191562.80	-	$Mt = \sqrt{(m_s^2+m_g^2)}$	0.1	-	-
(2)	Наземный	321	Иное описание	355806.98	1191561.50	-	$Mt = \sqrt{(m_s^2+m_g^2)}$	0.1	-	-
(2)	Наземный	322	Иное описание	355804.96	1191561.13	-	$Mt = \sqrt{(m_s^2+m_g^2)}$	0.1	-	-
(2)	Наземный	323	Иное описание	355804.78	1191562.10	-	$Mt = \sqrt{(m_s^2+m_g^2)}$	0.1	-	-
(2)	Наземный	324	Иное описание	355804.54	1191563.39	-	$Mt = \sqrt{(m_s^2+m_g^2)}$	0.1	-	-
(2)	Наземный	325	Иное описание	355805.28	1191563.52	-	$Mt = \sqrt{(m_s^2+m_g^2)}$	0.1	-	-
(2)	Наземный	326	Иное описание	355804.79	1191566.20	-	$Mt = \sqrt{(m_s^2+m_g^2)}$	0.1	-	-
(2)	Наземный	327	Иное описание	355804.45	1191568.04	-	$Mt = \sqrt{(m_s^2+m_g^2)}$	0.1	-	-
(2)	Наземный	328	Иное описание	355805.29	1191568.19	-	$Mt = \sqrt{(m_s^2+m_g^2)}$	0.1	-	-
(2)	Наземный	329	Иное описание	355805.26	1191568.32	-	$Mt = \sqrt{(m_s^2+m_g^2)}$	0.1	-	-
(2)	Наземный	330	Иное описание	355804.66	1191571.59	-	$Mt = \sqrt{(m_s^2+m_g^2)}$	0.1	-	-
(2)	Наземный	331	Иное описание	355804.40	1191571.54	-	$Mt = \sqrt{(m_s^2+m_g^2)}$	0.1	-	-
(2)	Наземный	332	Иное описание	355803.55	1191576.17	-	$Mt = \sqrt{(m_s^2+m_g^2)}$	0.1	-	-
(2)	Наземный	333	Иное описание	355803.65	1191576.19	-	$Mt = \sqrt{(m_s^2+m_g^2)}$	0.1	-	-
(2)	Наземный	334	Иное описание	355803.81	1191576.22	-	$Mt = \sqrt{(m_s^2+m_g^2)}$	0.1	-	-
(2)	Наземный	335	Иное описание	355803.19	1191579.63	-	$Mt = \sqrt{(m_s^2+m_g^2)}$	0.1	-	-
(2)	Наземный	336	Иное описание	355803.01	1191579.60	-	$Mt = \sqrt{(m_s^2+m_g^2)}$	0.1	-	-
(2)	Наземный	337	Иное описание	355802.33	1191579.47	-	$Mt = \sqrt{(m_s^2+m_g^2)}$	0.1	-	-
(2)	Наземный	338	Иное описание	355801.97	1191581.44	-	$Mt = \sqrt{(m_s^2+m_g^2)}$	0.1	-	-
(2)	Наземный	339	Иное описание	355801.68	1191583.00	-	$Mt = \sqrt{(m_s^2+m_g^2)}$	0.1	-	-
(2)	Наземный	340	Иное описание	355801.98	1191583.06	-	$Mt = \sqrt{(m_s^2+m_g^2)}$	0.1	-	-
(2)	Наземный	341	Иное описание	355802.51	1191583.15	-	$Mt = \sqrt{(m_s^2+m_g^2)}$	0.1	-	-

Описание местоположения объекта недвижимости

1. Описание местоположения здания, сооружения, объекта незавершенного строительства в границах земельного участка

1.1. Сведения о характерных точках контура объекта недвижимости

Система координат: МСК-39, зона 1 **Зона № 1**

Номер контура	Тип контура	Номера характерных точек контура	Метод определения координат	Координаты, м		R, м	Формулы, примененные для расчета средней квадратической погрешности определения координат характерных точек контура (Mt), м	Средняя квадратическая погрешность определения координат характерных точек контура (Mt), м	Глубина, высота расположения точки, м	
				X	Y				H_1	H_2
1	2	3	4	5	6	7	8	9	10	11
(2)	Наземный	342	Иное описание	355802.39	1191583.78	-	$Mt = \sqrt{(m_s^2+m_g^2)}$	0.1	-	-
(2)	Наземный	343	Иное описание	355801.56	1191583.63	-	$Mt = \sqrt{(m_s^2+m_g^2)}$	0.1	-	-
(2)	Наземный	344	Иное описание	355801.26	1191585.31	-	$Mt = \sqrt{(m_s^2+m_g^2)}$	0.1	-	-
(2)	Наземный	345	Иное описание	355800.92	1191587.16	-	$Mt = \sqrt{(m_s^2+m_g^2)}$	0.1	-	-
(2)	Наземный	346	Иное описание	355801.76	1191587.32	-	$Mt = \sqrt{(m_s^2+m_g^2)}$	0.1	-	-
(2)	Наземный	347	Иное описание	355801.74	1191587.44	-	$Mt = \sqrt{(m_s^2+m_g^2)}$	0.1	-	-
(2)	Наземный	348	Иное описание	355801.14	1191590.74	-	$Mt = \sqrt{(m_s^2+m_g^2)}$	0.1	-	-
(2)	Наземный	349	Иное описание	355800.87	1191590.69	-	$Mt = \sqrt{(m_s^2+m_g^2)}$	0.1	-	-
(2)	Наземный	350	Иное описание	355800.01	1191595.35	-	$Mt = \sqrt{(m_s^2+m_g^2)}$	0.1	-	-
(2)	Наземный	351	Иное описание	355800.28	1191595.39	-	$Mt = \sqrt{(m_s^2+m_g^2)}$	0.1	-	-
(2)	Наземный	352	Иное описание	355799.65	1191598.81	-	$Mt = \sqrt{(m_s^2+m_g^2)}$	0.1	-	-
(2)	Наземный	353	Иное описание	355799.45	1191598.77	-	$Mt = \sqrt{(m_s^2+m_g^2)}$	0.1	-	-
(2)	Наземный	354	Иное описание	355798.80	1191598.65	-	$Mt = \sqrt{(m_s^2+m_g^2)}$	0.1	-	-
(2)	Наземный	355	Иное описание	355798.44	1191600.62	-	$Mt = \sqrt{(m_s^2+m_g^2)}$	0.1	-	-
(2)	Наземный	356	Иное описание	355798.15	1191602.17	-	$Mt = \sqrt{(m_s^2+m_g^2)}$	0.1	-	-
(2)	Наземный	357	Иное описание	355798.43	1191602.22	-	$Mt = \sqrt{(m_s^2+m_g^2)}$	0.1	-	-
(2)	Наземный	358	Иное описание	355799.01	1191602.33	-	$Mt = \sqrt{(m_s^2+m_g^2)}$	0.1	-	-
(2)	Наземный	359	Иное описание	355798.89	1191602.95	-	$Mt = \sqrt{(m_s^2+m_g^2)}$	0.1	-	-
(2)	Наземный	360	Иное описание	355798.05	1191602.79	-	$Mt = \sqrt{(m_s^2+m_g^2)}$	0.1	-	-
(2)	Наземный	361	Иное описание	355797.73	1191604.52	-	$Mt = \sqrt{(m_s^2+m_g^2)}$	0.1	-	-
(2)	Наземный	362	Иное описание	355797.40	1191606.31	-	$Mt = \sqrt{(m_s^2+m_g^2)}$	0.1	-	-
(2)	Наземный	363	Иное описание	355798.26	1191606.47	-	$Mt = \sqrt{(m_s^2+m_g^2)}$	0.1	-	-
(2)	Наземный	364	Иное описание	355798.22	1191606.65	-	$Mt = \sqrt{(m_s^2+m_g^2)}$	0.1	-	-

Описание местоположения объекта недвижимости

1. Описание местоположения здания, сооружения, объекта незавершенного строительства в границах земельного участка

1.1. Сведения о характерных точках контура объекта недвижимости

Система координат: МСК-39, зона 1 **Зона № 1**

Номер контура	Тип контура	Номера характерных точек контура	Метод определения координат	Координаты, м		R, м	Формулы, примененные для расчета средней квадратической погрешности определения координат характерных точек контура (Mt), м	Средняя квадратическая погрешность определения координат характерных точек контура (Mt), м	Глубина, высота расположения точки, м	
				X	Y				H_1	H_2
1	2	3	4	5	6	7	8	9	10	11
(2)	Наземный	365	Иное описание	355797.64	1191609.81	-	$Mt = \sqrt{(m_s^2+m_g^2)}$	0.1	-	-
(2)	Наземный	366	Иное описание	355797.38	1191609.76	-	$Mt = \sqrt{(m_s^2+m_g^2)}$	0.1	-	-
(2)	Наземный	367	Иное описание	355796.55	1191614.46	-	$Mt = \sqrt{(m_s^2+m_g^2)}$	0.1	-	-
(2)	Наземный	368	Иное описание	355796.78	1191614.50	-	$Mt = \sqrt{(m_s^2+m_g^2)}$	0.1	-	-
(2)	Наземный	369	Иное описание	355796.15	1191617.92	-	$Mt = \sqrt{(m_s^2+m_g^2)}$	0.1	-	-
(2)	Наземный	370	Иное описание	355795.93	1191617.87	-	$Mt = \sqrt{(m_s^2+m_g^2)}$	0.1	-	-
(2)	Наземный	371	Иное описание	355795.30	1191617.76	-	$Mt = \sqrt{(m_s^2+m_g^2)}$	0.1	-	-
(2)	Наземный	372	Иное описание	355794.94	1191619.70	-	$Mt = \sqrt{(m_s^2+m_g^2)}$	0.1	-	-
(2)	Наземный	373	Иное описание	355794.64	1191621.34	-	$Mt = \sqrt{(m_s^2+m_g^2)}$	0.1	-	-
(2)	Наземный	374	Иное описание	355794.89	1191621.38	-	$Mt = \sqrt{(m_s^2+m_g^2)}$	0.1	-	-
(2)	Наземный	375	Иное описание	355795.49	1191621.50	-	$Mt = \sqrt{(m_s^2+m_g^2)}$	0.1	-	-
(2)	Наземный	376	Иное описание	355795.40	1191622.02	-	$Mt = \sqrt{(m_s^2+m_g^2)}$	0.1	-	-
(2)	Наземный	377	Иное описание	355794.54	1191621.86	-	$Mt = \sqrt{(m_s^2+m_g^2)}$	0.1	-	-
(2)	Наземный	378	Иное описание	355793.11	1191629.64	-	$Mt = \sqrt{(m_s^2+m_g^2)}$	0.1	-	-
(2)	Наземный	379	Иное описание	355792.79	1191631.41	-	$Mt = \sqrt{(m_s^2+m_g^2)}$	0.1	-	-
(2)	Наземный	380	Иное описание	355793.82	1191631.60	-	$Mt = \sqrt{(m_s^2+m_g^2)}$	0.1	-	-
(2)	Наземный	381	Иное описание	355795.02	1191631.82	-	$Mt = \sqrt{(m_s^2+m_g^2)}$	0.1	-	-
(2)	Наземный	382	Иное описание	355795.15	1191631.09	-	$Mt = \sqrt{(m_s^2+m_g^2)}$	0.1	-	-
(2)	Наземный	383	Иное описание	355797.44	1191631.51	-	$Mt = \sqrt{(m_s^2+m_g^2)}$	0.1	-	-
(2)	Наземный	384	Иное описание	355799.28	1191631.85	-	$Mt = \sqrt{(m_s^2+m_g^2)}$	0.1	-	-
(2)	Наземный	385	Иное описание	355799.43	1191631.01	-	$Mt = \sqrt{(m_s^2+m_g^2)}$	0.1	-	-
(2)	Наземный	386	Иное описание	355799.56	1191631.04	-	$Mt = \sqrt{(m_s^2+m_g^2)}$	0.1	-	-
(2)	Наземный	387	Иное описание	355802.86	1191631.64	-	$Mt = \sqrt{(m_s^2+m_g^2)}$	0.1	-	-

Описание местоположения объекта недвижимости

1. Описание местоположения здания, сооружения, объекта незавершенного строительства в границах земельного участка

1.1. Сведения о характерных точках контура объекта недвижимости

Система координат: МСК-39, зона 1 **Зона № 1**

Номер контура	Тип контура	Номера характерных точек контура	Метод определения координат	Координаты, м		R, м	Формулы, примененные для расчета средней квадратической погрешности определения координат характерных точек контура (Mt), м	Средняя квадратическая погрешность определения координат характерных точек контура (Mt), м	Глубина, высота расположения точки, м	
				X	Y				H_1	H_2
1	2	3	4	5	6	7	8	9	10	11
(2)	Наземный	388	Иное описание	355802.81	1191631.91	-	$Mt = \sqrt{(m_s^2+m_g^2)}$	0.1	-	-
(2)	Наземный	389	Иное описание	355807.44	1191632.76	-	$Mt = \sqrt{(m_s^2+m_g^2)}$	0.1	-	-
(2)	Наземный	390	Иное описание	355807.49	1191632.49	-	$Mt = \sqrt{(m_s^2+m_g^2)}$	0.1	-	-
(2)	Наземный	391	Иное описание	355810.71	1191633.09	-	$Mt = \sqrt{(m_s^2+m_g^2)}$	0.1	-	-
(2)	Наземный	392	Иное описание	355810.90	1191633.12	-	$Mt = \sqrt{(m_s^2+m_g^2)}$	0.1	-	-
(2)	Наземный	393	Иное описание	355810.86	1191633.34	-	$Mt = \sqrt{(m_s^2+m_g^2)}$	0.1	-	-
(2)	Наземный	394	Иное описание	355810.74	1191633.98	-	$Mt = \sqrt{(m_s^2+m_g^2)}$	0.1	-	-
(2)	Наземный	395	Иное описание	355812.53	1191634.31	-	$Mt = \sqrt{(m_s^2+m_g^2)}$	0.1	-	-
(2)	Наземный	396	Иное описание	355814.32	1191634.64	-	$Mt = \sqrt{(m_s^2+m_g^2)}$	0.1	-	-
(2)	Наземный	397	Иное описание	355814.36	1191634.38	-	$Mt = \sqrt{(m_s^2+m_g^2)}$	0.1	-	-
(2)	Наземный	398	Иное описание	355814.47	1191633.81	-	$Mt = \sqrt{(m_s^2+m_g^2)}$	0.1	-	-
(2)	Наземный	399	Иное описание	355815.10	1191633.93	-	$Mt = \sqrt{(m_s^2+m_g^2)}$	0.1	-	-
(2)	Наземный	400	Иное описание	355814.95	1191634.75	-	$Mt = \sqrt{(m_s^2+m_g^2)}$	0.1	-	-
(2)	Наземный	401	Иное описание	355816.56	1191635.05	-	$Mt = \sqrt{(m_s^2+m_g^2)}$	0.1	-	-
(2)	Наземный	402	Иное описание	355818.43	1191635.39	-	$Mt = \sqrt{(m_s^2+m_g^2)}$	0.1	-	-
(2)	Наземный	403	Иное описание	355818.59	1191634.54	-	$Mt = \sqrt{(m_s^2+m_g^2)}$	0.1	-	-
(2)	Наземный	404	Иное описание	355821.52	1191635.08	-	$Mt = \sqrt{(m_s^2+m_g^2)}$	0.1	-	-
(2)	Наземный	405	Иное описание	355821.74	1191633.86	-	$Mt = \sqrt{(m_s^2+m_g^2)}$	0.1	-	-
(2)	Наземный	406	Иное описание	355818.26	1191633.22	-	$Mt = \sqrt{(m_s^2+m_g^2)}$	0.1	-	-
(2)	Наземный	407	Иное описание	355818.45	1191632.18	-	$Mt = \sqrt{(m_s^2+m_g^2)}$	0.1	-	-
(2)	Наземный	408	Иное описание	355827.58	1191633.86	-	$Mt = \sqrt{(m_s^2+m_g^2)}$	0.1	-	-
(2)	Наземный	409	Иное описание	355827.16	1191636.12	-	$Mt = \sqrt{(m_s^2+m_g^2)}$	0.1	-	-
(2)	Наземный	410	Иное описание	355829.90	1191636.62	-	$Mt = \sqrt{(m_s^2+m_g^2)}$	0.1	-	-

Описание местоположения объекта недвижимости

1. Описание местоположения здания, сооружения, объекта незавершенного строительства в границах земельного участка

1.1. Сведения о характерных точках контура объекта недвижимости

Система координат: МСК-39, зона 1 **Зона № 1**

Номер контура	Тип контура	Номера характерных точек контура	Метод определения координат	Координаты, м		R, м	Формулы, примененные для расчета средней квадратической погрешности определения координат характерных точек контура (Mt), м	Средняя квадратическая погрешность определения координат характерных точек контура (Mt), м	Глубина, высота расположения точки, м	
				X	Y				H_1	H_2
1	2	3	4	5	6	7	8	9	10	11
(2)	Наземный	411	Иное описание	355830.07	1191636.66	-	$Mt = \sqrt{(m_s^2+m_g^2)}$	0.1	-	-
(2)	Наземный	412	Иное описание	355830.02	1191636.94	-	$Mt = \sqrt{(m_s^2+m_g^2)}$	0.1	-	-
(2)	Наземный	413	Иное описание	355829.92	1191637.51	-	$Mt = \sqrt{(m_s^2+m_g^2)}$	0.1	-	-
(2)	Наземный	414	Иное описание	355831.71	1191637.84	-	$Mt = \sqrt{(m_s^2+m_g^2)}$	0.1	-	-
(2)	Наземный	415	Иное описание	355833.44	1191638.16	-	$Mt = \sqrt{(m_s^2+m_g^2)}$	0.1	-	-
(2)	Наземный	416	Иное описание	355833.59	1191637.30	-	$Mt = \sqrt{(m_s^2+m_g^2)}$	0.1	-	-
(2)	Наземный	417	Иное описание	355834.21	1191637.41	-	$Mt = \sqrt{(m_s^2+m_g^2)}$	0.1	-	-
(2)	Наземный	418	Иное описание	355831.32	1191653.18	-	$Mt = \sqrt{(m_s^2+m_g^2)}$	0.1	-	-
(2)	Наземный	419	Иное описание	355830.69	1191653.07	-	$Mt = \sqrt{(m_s^2+m_g^2)}$	0.1	-	-
(2)	Наземный	420	Иное описание	355830.74	1191652.80	-	$Mt = \sqrt{(m_s^2+m_g^2)}$	0.1	-	-
(2)	Наземный	421	Иное описание	355824.59	1191651.67	-	$Mt = \sqrt{(m_s^2+m_g^2)}$	0.1	-	-
(2)	Наземный	422	Иное описание	355824.54	1191651.94	-	$Mt = \sqrt{(m_s^2+m_g^2)}$	0.1	-	-
(2)	Наземный	423	Иное описание	355824.02	1191651.84	-	$Mt = \sqrt{(m_s^2+m_g^2)}$	0.1	-	-
(2)	Наземный	424	Иное описание	355818.78	1191650.88	-	$Mt = \sqrt{(m_s^2+m_g^2)}$	0.1	-	-
(2)	Наземный	425	Иное описание	355818.35	1191650.80	-	$Mt = \sqrt{(m_s^2+m_g^2)}$	0.1	-	-
(2)	Наземный	426	Иное описание	355818.39	1191650.53	-	$Mt = \sqrt{(m_s^2+m_g^2)}$	0.1	-	-
(2)	Наземный	427	Иное описание	355809.05	1191648.81	-	$Mt = \sqrt{(m_s^2+m_g^2)}$	0.1	-	-
(2)	Наземный	428	Иное описание	355809.00	1191649.08	-	$Mt = \sqrt{(m_s^2+m_g^2)}$	0.1	-	-
(2)	Наземный	429	Иное описание	355808.38	1191648.97	-	$Mt = \sqrt{(m_s^2+m_g^2)}$	0.1	-	-
(2)	Наземный	430	Иное описание	355808.43	1191648.70	-	$Mt = \sqrt{(m_s^2+m_g^2)}$	0.1	-	-
(2)	Наземный	431	Иное описание	355805.46	1191648.16	-	$Mt = \sqrt{(m_s^2+m_g^2)}$	0.1	-	-
(2)	Наземный	432	Иное описание	355805.41	1191648.42	-	$Mt = \sqrt{(m_s^2+m_g^2)}$	0.1	-	-
(2)	Наземный	433	Иное описание	355799.22	1191647.28	-	$Mt = \sqrt{(m_s^2+m_g^2)}$	0.1	-	-

Описание местоположения объекта недвижимости

1. Описание местоположения здания, сооружения, объекта незавершенного строительства в границах земельного участка

1.1. Сведения о характерных точках контура объекта недвижимости

Система координат: МСК-39, зона 1 **Зона № 1**

Номер контура	Тип контура	Номера характерных точек контура	Метод определения координат	Координаты, м		R, м	Формулы, примененные для расчета средней квадратической погрешности определения координат характерных точек контура (Mt), м	Средняя квадратическая погрешность определения координат характерных точек контура (Mt), м	Глубина, высота расположения точки, м	
				X	Y				H_1	H_2
1	2	3	4	5	6	7	8	9	10	11
(2)	Наземный	434	Иное описание	355799.26	1191647.02	-	$Mt = \sqrt{(m_s^2+m_g^2)}$	0.1	-	-
(2)	Наземный	435	Иное описание	355789.97	1191645.31	-	$Mt = \sqrt{(m_s^2+m_g^2)}$	0.1	-	-
(2)	Наземный	436	Иное описание	355786.49	1191644.67	-	$Mt = \sqrt{(m_s^2+m_g^2)}$	0.1	-	-
(2)	Наземный	437	Иное описание	355786.44	1191644.94	-	$Mt = \sqrt{(m_s^2+m_g^2)}$	0.1	-	-
(2)	Наземный	438	Иное описание	355786.11	1191644.88	-	$Mt = \sqrt{(m_s^2+m_g^2)}$	0.1	-	-
(2)	Наземный	439	Иное описание	355782.66	1191644.24	-	$Mt = \sqrt{(m_s^2+m_g^2)}$	0.1	-	-
(2)	Наземный	440	Иное описание	355782.71	1191643.97	-	$Mt = \sqrt{(m_s^2+m_g^2)}$	0.1	-	-
(2)	Наземный	441	Иное описание	355780.42	1191643.55	-	$Mt = \sqrt{(m_s^2+m_g^2)}$	0.1	-	-
(2)	Наземный	442	Иное описание	355778.98	1191643.29	-	$Mt = \sqrt{(m_s^2+m_g^2)}$	0.1	-	-
(2)	Наземный	443	Иное описание	355778.45	1191643.19	-	$Mt = \sqrt{(m_s^2+m_g^2)}$	0.1	-	-
(2)	Наземный	444	Иное описание	355776.49	1191642.83	-	$Mt = \sqrt{(m_s^2+m_g^2)}$	0.1	-	-
(2)	Наземный	229	Иное описание	355775.61	1191642.67	-	$Mt = \sqrt{(m_s^2+m_g^2)}$	0.1	-	-

Описание местоположения объекта недвижимости

1. Описание местоположения здания, сооружения, объекта незавершенного строительства в границах земельного участка

1.1. Сведения о характерных точках контура объекта недвижимости

Система координат: МСК-39, зона 1 **Зона № 1**

Номер контура	Тип контура	Номера характерных точек контура	Метод определения координат	Координаты, м		R, м	Формулы, примененные для расчета средней квадратической погрешности определения координат характерных точек контура (Mt), м	Средняя квадратическая погрешность определения координат характерных точек контура (Mt), м	Глубина, высота расположения точки, м	
				X	Y				H_1	H_2
1	2	3	4	5	6	7	8	9	10	11
	(3)									
(3)	Надземный	445	Иное описание	355775.61	1191642.67	-	$Mt = \sqrt{(m_s^2+m_g^2)}$	0.1	-	-
(3)	Надземный	446	Иное описание	355775.76	1191641.83	-	$Mt = \sqrt{(m_s^2+m_g^2)}$	0.1	-	-
(3)	Надземный	447	Иное описание	355776.23	1191639.32	-	$Mt = \sqrt{(m_s^2+m_g^2)}$	0.1	-	-
(3)	Надземный	448	Иное описание	355776.89	1191635.69	-	$Mt = \sqrt{(m_s^2+m_g^2)}$	0.1	-	-
(3)	Надземный	449	Иное описание	355776.63	1191635.64	-	$Mt = \sqrt{(m_s^2+m_g^2)}$	0.1	-	-
(3)	Надземный	450	Иное описание	355776.74	1191635.02	-	$Mt = \sqrt{(m_s^2+m_g^2)}$	0.1	-	-
(3)	Надземный	451	Иное описание	355777.01	1191635.07	-	$Mt = \sqrt{(m_s^2+m_g^2)}$	0.1	-	-
(3)	Надземный	452	Иное описание	355777.56	1191632.08	-	$Mt = \sqrt{(m_s^2+m_g^2)}$	0.1	-	-
(3)	Надземный	453	Иное описание	355777.29	1191632.03	-	$Mt = \sqrt{(m_s^2+m_g^2)}$	0.1	-	-
(3)	Надземный	454	Иное описание	355778.43	1191625.83	-	$Mt = \sqrt{(m_s^2+m_g^2)}$	0.1	-	-
(3)	Надземный	455	Иное описание	355778.69	1191625.88	-	$Mt = \sqrt{(m_s^2+m_g^2)}$	0.1	-	-
(3)	Надземный	456	Иное описание	355779.93	1191619.13	-	$Mt = \sqrt{(m_s^2+m_g^2)}$	0.1	-	-
(3)	Надземный	457	Иное описание	355779.67	1191619.09	-	$Mt = \sqrt{(m_s^2+m_g^2)}$	0.1	-	-
(3)	Надземный	458	Иное описание	355779.77	1191618.52	-	$Mt = \sqrt{(m_s^2+m_g^2)}$	0.1	-	-
(3)	Надземный	459	Иное описание	355780.04	1191618.56	-	$Mt = \sqrt{(m_s^2+m_g^2)}$	0.1	-	-
(3)	Надземный	460	Иное описание	355781.17	1191612.41	-	$Mt = \sqrt{(m_s^2+m_g^2)}$	0.1	-	-
(3)	Надземный	461	Иное описание	355780.90	1191612.36	-	$Mt = \sqrt{(m_s^2+m_g^2)}$	0.1	-	-
(3)	Надземный	462	Иное описание	355782.03	1191606.17	-	$Mt = \sqrt{(m_s^2+m_g^2)}$	0.1	-	-
(3)	Надземный	463	Иное описание	355782.30	1191606.22	-	$Mt = \sqrt{(m_s^2+m_g^2)}$	0.1	-	-
(3)	Надземный	464	Иное описание	355783.99	1191596.84	-	$Mt = \sqrt{(m_s^2+m_g^2)}$	0.1	-	-
(3)	Надземный	465	Иное описание	355783.72	1191596.79	-	$Mt = \sqrt{(m_s^2+m_g^2)}$	0.1	-	-

Описание местоположения объекта недвижимости

1. Описание местоположения здания, сооружения, объекта незавершенного строительства в границах земельного участка

1.1. Сведения о характерных точках контура объекта недвижимости

Система координат: МСК-39, зона 1 **Зона № 1**

Номер контура	Тип контура	Номера характерных точек контура	Метод определения координат	Координаты, м		R, м	Формулы, примененные для расчета средней квадратической погрешности определения координат характерных точек контура (Mt), м	Средняя квадратическая погрешность определения координат характерных точек контура (Mt), м	Глубина, высота расположения точки, м	
				X	Y				H_1	H_2
1	2	3	4	5	6	7	8	9	10	11
(3)	Надземный	466	Иное описание	355783.82	1191596.22	-	$Mt = \sqrt{(m_s^2+m_g^2)}$	0.1	-	-
(3)	Надземный	467	Иное описание	355784.10	1191596.27	-	$Mt = \sqrt{(m_s^2+m_g^2)}$	0.1	-	-
(3)	Надземный	468	Иное описание	355784.64	1191593.32	-	$Mt = \sqrt{(m_s^2+m_g^2)}$	0.1	-	-
(3)	Надземный	469	Иное описание	355784.37	1191593.27	-	$Mt = \sqrt{(m_s^2+m_g^2)}$	0.1	-	-
(3)	Надземный	470	Иное описание	355785.51	1191587.08	-	$Mt = \sqrt{(m_s^2+m_g^2)}$	0.1	-	-
(3)	Надземный	471	Иное описание	355785.78	1191587.13	-	$Mt = \sqrt{(m_s^2+m_g^2)}$	0.1	-	-
(3)	Надземный	472	Иное описание	355788.15	1191574.19	-	$Mt = \sqrt{(m_s^2+m_g^2)}$	0.1	-	-
(3)	Надземный	473	Иное описание	355787.89	1191574.14	-	$Mt = \sqrt{(m_s^2+m_g^2)}$	0.1	-	-
(3)	Надземный	474	Иное описание	355789.02	1191567.95	-	$Mt = \sqrt{(m_s^2+m_g^2)}$	0.1	-	-
(3)	Надземный	475	Иное описание	355789.29	1191568.00	-	$Mt = \sqrt{(m_s^2+m_g^2)}$	0.1	-	-
(3)	Надземный	476	Иное описание	355790.42	1191561.83	-	$Mt = \sqrt{(m_s^2+m_g^2)}$	0.1	-	-
(3)	Надземный	477	Иное описание	355790.16	1191561.78	-	$Mt = \sqrt{(m_s^2+m_g^2)}$	0.1	-	-
(3)	Надземный	478	Иное описание	355790.26	1191561.20	-	$Mt = \sqrt{(m_s^2+m_g^2)}$	0.1	-	-
(3)	Надземный	479	Иное описание	355790.53	1191561.25	-	$Mt = \sqrt{(m_s^2+m_g^2)}$	0.1	-	-
(3)	Надземный	480	Иное описание	355791.72	1191554.79	-	$Mt = \sqrt{(m_s^2+m_g^2)}$	0.1	-	-
(3)	Надземный	481	Иное описание	355791.45	1191554.74	-	$Mt = \sqrt{(m_s^2+m_g^2)}$	0.1	-	-
(3)	Надземный	482	Иное описание	355792.14	1191550.96	-	$Mt = \sqrt{(m_s^2+m_g^2)}$	0.1	-	-
(3)	Надземный	483	Иное описание	355792.41	1191551.01	-	$Mt = \sqrt{(m_s^2+m_g^2)}$	0.1	-	-
(3)	Надземный	484	Иное описание	355793.09	1191547.32	-	$Mt = \sqrt{(m_s^2+m_g^2)}$	0.1	-	-
(3)	Надземный	485	Иное описание	355793.55	1191544.82	-	$Mt = \sqrt{(m_s^2+m_g^2)}$	0.1	-	-
(3)	Надземный	486	Иное описание	355793.71	1191543.93	-	$Mt = \sqrt{(m_s^2+m_g^2)}$	0.1	-	-
(3)	Надземный	487	Иное описание	355794.58	1191544.09	-	$Mt = \sqrt{(m_s^2+m_g^2)}$	0.1	-	-
(3)	Надземный	488	Иное описание	355797.08	1191544.55	-	$Mt = \sqrt{(m_s^2+m_g^2)}$	0.1	-	-

Описание местоположения объекта недвижимости

1. Описание местоположения здания, сооружения, объекта незавершенного строительства в границах земельного участка

1.1. Сведения о характерных точках контура объекта недвижимости

Система координат: МСК-39, зона 1 **Зона № 1**

Номер контура	Тип контура	Номера характерных точек контура	Метод определения координат	Координаты, м		R, м	Формулы, примененные для расчета средней квадратической погрешности определения координат характерных точек контура (Mt), м	Средняя квадратическая погрешность определения координат характерных точек контура (Mt), м	Глубина, высота расположения точки, м	
				X	Y				H_1	H_2
1	2	3	4	5	6	7	8	9	10	11
(3)	Надземный	489	Иное описание	355799.29	1191544.95	-	$Mt = \sqrt{(m_s^2+m_g^2)}$	0.1	-	-
(3)	Надземный	490	Иное описание	355800.71	1191545.21	-	$Mt = \sqrt{(m_s^2+m_g^2)}$	0.1	-	-
(3)	Надземный	491	Иное описание	355800.75	1191544.95	-	$Mt = \sqrt{(m_s^2+m_g^2)}$	0.1	-	-
(3)	Надземный	492	Иное описание	355801.36	1191545.06	-	$Mt = \sqrt{(m_s^2+m_g^2)}$	0.1	-	-
(3)	Надземный	493	Иное описание	355801.32	1191545.33	-	$Mt = \sqrt{(m_s^2+m_g^2)}$	0.1	-	-
(3)	Надземный	494	Иное описание	355803.10	1191545.66	-	$Mt = \sqrt{(m_s^2+m_g^2)}$	0.1	-	-
(3)	Надземный	495	Иное описание	355804.29	1191545.87	-	$Mt = \sqrt{(m_s^2+m_g^2)}$	0.1	-	-
(3)	Надземный	496	Иное описание	355804.33	1191545.61	-	$Mt = \sqrt{(m_s^2+m_g^2)}$	0.1	-	-
(3)	Надземный	497	Иное описание	355810.53	1191546.75	-	$Mt = \sqrt{(m_s^2+m_g^2)}$	0.1	-	-
(3)	Надземный	498	Иное описание	355810.48	1191547.01	-	$Mt = \sqrt{(m_s^2+m_g^2)}$	0.1	-	-
(3)	Надземный	499	Иное описание	355812.23	1191547.33	-	$Mt = \sqrt{(m_s^2+m_g^2)}$	0.1	-	-
(3)	Надземный	500	Иное описание	355814.19	1191547.69	-	$Mt = \sqrt{(m_s^2+m_g^2)}$	0.1	-	-
(3)	Надземный	501	Иное описание	355819.98	1191548.76	-	$Mt = \sqrt{(m_s^2+m_g^2)}$	0.1	-	-
(3)	Надземный	502	Иное описание	355820.03	1191548.49	-	$Mt = \sqrt{(m_s^2+m_g^2)}$	0.1	-	-
(3)	Надземный	503	Иное описание	355820.64	1191548.60	-	$Mt = \sqrt{(m_s^2+m_g^2)}$	0.1	-	-
(3)	Надземный	504	Иное описание	355820.59	1191548.87	-	$Mt = \sqrt{(m_s^2+m_g^2)}$	0.1	-	-
(3)	Надземный	505	Иное описание	355823.56	1191549.41	-	$Mt = \sqrt{(m_s^2+m_g^2)}$	0.1	-	-
(3)	Надземный	506	Иное описание	355823.61	1191549.16	-	$Mt = \sqrt{(m_s^2+m_g^2)}$	0.1	-	-
(3)	Надземный	507	Иное описание	355829.83	1191550.30	-	$Mt = \sqrt{(m_s^2+m_g^2)}$	0.1	-	-
(3)	Надземный	508	Иное описание	355829.78	1191550.56	-	$Mt = \sqrt{(m_s^2+m_g^2)}$	0.1	-	-
(3)	Надземный	509	Иное описание	355836.53	1191551.80	-	$Mt = \sqrt{(m_s^2+m_g^2)}$	0.1	-	-
(3)	Надземный	510	Иное описание	355836.12	1191554.03	-	$Mt = \sqrt{(m_s^2+m_g^2)}$	0.1	-	-
(3)	Надземный	511	Иное описание	355835.50	1191557.38	-	$Mt = \sqrt{(m_s^2+m_g^2)}$	0.1	-	-

Описание местоположения объекта недвижимости

1. Описание местоположения здания, сооружения, объекта незавершенного строительства в границах земельного участка

1.1. Сведения о характерных точках контура объекта недвижимости

Система координат: МСК-39, зона 1 **Зона № 1**

Номер контура	Тип контура	Номера характерных точек контура	Метод определения координат	Координаты, м		R, м	Формулы, примененные для расчета средней квадратической погрешности определения координат характерных точек контура (Mt), м	Средняя квадратическая погрешность определения координат характерных точек контура (Mt), м	Глубина, высота расположения точки, м	
				X	Y				H_1	H_2
1	2	3	4	5	6	7	8	9	10	11
(3)	Надземный	512	Иное описание	355834.75	1191561.46	-	$Mt = \sqrt{(m_s^2+m_g^2)}$	0.1	-	-
(3)	Надземный	513	Иное описание	355833.68	1191567.28	-	$Mt = \sqrt{(m_s^2+m_g^2)}$	0.1	-	-
(3)	Надземный	514	Иное описание	355833.06	1191567.16	-	$Mt = \sqrt{(m_s^2+m_g^2)}$	0.1	-	-
(3)	Надземный	515	Иное описание	355833.22	1191566.32	-	$Mt = \sqrt{(m_s^2+m_g^2)}$	0.1	-	-
(3)	Надземный	516	Иное описание	355831.57	1191566.01	-	$Mt = \sqrt{(m_s^2+m_g^2)}$	0.1	-	-
(3)	Надземный	517	Иное описание	355829.71	1191565.67	-	$Mt = \sqrt{(m_s^2+m_g^2)}$	0.1	-	-
(3)	Надземный	518	Иное описание	355829.55	1191566.51	-	$Mt = \sqrt{(m_s^2+m_g^2)}$	0.1	-	-
(3)	Надземный	519	Иное описание	355829.44	1191566.49	-	$Mt = \sqrt{(m_s^2+m_g^2)}$	0.1	-	-
(3)	Надземный	520	Иное описание	355826.15	1191565.88	-	$Mt = \sqrt{(m_s^2+m_g^2)}$	0.1	-	-
(3)	Надземный	521	Иное описание	355826.20	1191565.62	-	$Mt = \sqrt{(m_s^2+m_g^2)}$	0.1	-	-
(3)	Надземный	522	Иное описание	355821.55	1191564.76	-	$Mt = \sqrt{(m_s^2+m_g^2)}$	0.1	-	-
(3)	Надземный	523	Иное описание	355821.50	1191565.03	-	$Mt = \sqrt{(m_s^2+m_g^2)}$	0.1	-	-
(3)	Надземный	524	Иное описание	355818.27	1191564.44	-	$Mt = \sqrt{(m_s^2+m_g^2)}$	0.1	-	-
(3)	Надземный	525	Иное описание	355818.09	1191564.40	-	$Mt = \sqrt{(m_s^2+m_g^2)}$	0.1	-	-
(3)	Надземный	526	Иное описание	355818.13	1191564.19	-	$Mt = \sqrt{(m_s^2+m_g^2)}$	0.1	-	-
(3)	Надземный	527	Иное описание	355818.25	1191563.57	-	$Mt = \sqrt{(m_s^2+m_g^2)}$	0.1	-	-
(3)	Надземный	528	Иное описание	355816.46	1191563.24	-	$Mt = \sqrt{(m_s^2+m_g^2)}$	0.1	-	-
(3)	Надземный	529	Иное описание	355814.70	1191562.92	-	$Mt = \sqrt{(m_s^2+m_g^2)}$	0.1	-	-
(3)	Надземный	530	Иное описание	355814.65	1191563.15	-	$Mt = \sqrt{(m_s^2+m_g^2)}$	0.1	-	-
(3)	Надземный	531	Иное описание	355814.54	1191563.77	-	$Mt = \sqrt{(m_s^2+m_g^2)}$	0.1	-	-
(3)	Надземный	532	Иное описание	355813.92	1191563.66	-	$Mt = \sqrt{(m_s^2+m_g^2)}$	0.1	-	-
(3)	Надземный	533	Иное описание	355814.08	1191562.80	-	$Mt = \sqrt{(m_s^2+m_g^2)}$	0.1	-	-
(3)	Надземный	534	Иное описание	355806.98	1191561.50	-	$Mt = \sqrt{(m_s^2+m_g^2)}$	0.1	-	-

Описание местоположения объекта недвижимости

1. Описание местоположения здания, сооружения, объекта незавершенного строительства в границах земельного участка

1.1. Сведения о характерных точках контура объекта недвижимости

Система координат: МСК-39, зона 1 **Зона № 1**

Номер контура	Тип контура	Номера характерных точек контура	Метод определения координат	Координаты, м		R, м	Формулы, примененные для расчета средней квадратической погрешности определения координат характерных точек контура (Mt), м	Средняя квадратическая погрешность определения координат характерных точек контура (Mt), м	Глубина, высота расположения точки, м	
				X	Y				H_1	H_2
1	2	3	4	5	6	7	8	9	10	11
(3)	Надземный	535	Иное описание	355804.96	1191561.13	-	$Mt = \sqrt{(m_s^2+m_g^2)}$	0.1	-	-
(3)	Надземный	536	Иное описание	355804.78	1191562.10	-	$Mt = \sqrt{(m_s^2+m_g^2)}$	0.1	-	-
(3)	Надземный	537	Иное описание	355804.54	1191563.39	-	$Mt = \sqrt{(m_s^2+m_g^2)}$	0.1	-	-
(3)	Надземный	538	Иное описание	355805.28	1191563.52	-	$Mt = \sqrt{(m_s^2+m_g^2)}$	0.1	-	-
(3)	Надземный	539	Иное описание	355804.79	1191566.20	-	$Mt = \sqrt{(m_s^2+m_g^2)}$	0.1	-	-
(3)	Надземный	540	Иное описание	355804.45	1191568.04	-	$Mt = \sqrt{(m_s^2+m_g^2)}$	0.1	-	-
(3)	Надземный	541	Иное описание	355805.29	1191568.19	-	$Mt = \sqrt{(m_s^2+m_g^2)}$	0.1	-	-
(3)	Надземный	542	Иное описание	355805.26	1191568.32	-	$Mt = \sqrt{(m_s^2+m_g^2)}$	0.1	-	-
(3)	Надземный	543	Иное описание	355804.66	1191571.59	-	$Mt = \sqrt{(m_s^2+m_g^2)}$	0.1	-	-
(3)	Надземный	544	Иное описание	355804.40	1191571.54	-	$Mt = \sqrt{(m_s^2+m_g^2)}$	0.1	-	-
(3)	Надземный	545	Иное описание	355803.55	1191576.17	-	$Mt = \sqrt{(m_s^2+m_g^2)}$	0.1	-	-
(3)	Надземный	546	Иное описание	355803.65	1191576.19	-	$Mt = \sqrt{(m_s^2+m_g^2)}$	0.1	-	-
(3)	Надземный	547	Иное описание	355803.81	1191576.22	-	$Mt = \sqrt{(m_s^2+m_g^2)}$	0.1	-	-
(3)	Надземный	548	Иное описание	355803.19	1191579.63	-	$Mt = \sqrt{(m_s^2+m_g^2)}$	0.1	-	-
(3)	Надземный	549	Иное описание	355803.01	1191579.60	-	$Mt = \sqrt{(m_s^2+m_g^2)}$	0.1	-	-
(3)	Надземный	550	Иное описание	355802.33	1191579.47	-	$Mt = \sqrt{(m_s^2+m_g^2)}$	0.1	-	-
(3)	Надземный	551	Иное описание	355801.97	1191581.44	-	$Mt = \sqrt{(m_s^2+m_g^2)}$	0.1	-	-
(3)	Надземный	552	Иное описание	355801.68	1191583.00	-	$Mt = \sqrt{(m_s^2+m_g^2)}$	0.1	-	-
(3)	Надземный	553	Иное описание	355801.98	1191583.06	-	$Mt = \sqrt{(m_s^2+m_g^2)}$	0.1	-	-
(3)	Надземный	554	Иное описание	355802.51	1191583.15	-	$Mt = \sqrt{(m_s^2+m_g^2)}$	0.1	-	-
(3)	Надземный	555	Иное описание	355802.39	1191583.78	-	$Mt = \sqrt{(m_s^2+m_g^2)}$	0.1	-	-
(3)	Надземный	556	Иное описание	355801.56	1191583.63	-	$Mt = \sqrt{(m_s^2+m_g^2)}$	0.1	-	-
(3)	Надземный	557	Иное описание	355801.26	1191585.31	-	$Mt = \sqrt{(m_s^2+m_g^2)}$	0.1	-	-

Описание местоположения объекта недвижимости

1. Описание местоположения здания, сооружения, объекта незавершенного строительства в границах земельного участка

1.1. Сведения о характерных точках контура объекта недвижимости

Система координат: МСК-39, зона 1 **Зона № 1**

Номер контура	Тип контура	Номера характерных точек контура	Метод определения координат	Координаты, м		R, м	Формулы, примененные для расчета средней квадратической погрешности определения координат характерных точек контура (Mt), м	Средняя квадратическая погрешность определения координат характерных точек контура (Mt), м	Глубина, высота расположения точки, м	
				X	Y				H_1	H_2
1	2	3	4	5	6	7	8	9	10	11
(3)	Надземный	558	Иное описание	355800.92	1191587.16	-	$Mt = \sqrt{(m_s^2+m_g^2)}$	0.1	-	-
(3)	Надземный	559	Иное описание	355801.76	1191587.32	-	$Mt = \sqrt{(m_s^2+m_g^2)}$	0.1	-	-
(3)	Надземный	560	Иное описание	355801.74	1191587.44	-	$Mt = \sqrt{(m_s^2+m_g^2)}$	0.1	-	-
(3)	Надземный	561	Иное описание	355801.14	1191590.74	-	$Mt = \sqrt{(m_s^2+m_g^2)}$	0.1	-	-
(3)	Надземный	562	Иное описание	355800.87	1191590.69	-	$Mt = \sqrt{(m_s^2+m_g^2)}$	0.1	-	-
(3)	Надземный	563	Иное описание	355800.01	1191595.35	-	$Mt = \sqrt{(m_s^2+m_g^2)}$	0.1	-	-
(3)	Надземный	564	Иное описание	355800.28	1191595.39	-	$Mt = \sqrt{(m_s^2+m_g^2)}$	0.1	-	-
(3)	Надземный	565	Иное описание	355799.65	1191598.81	-	$Mt = \sqrt{(m_s^2+m_g^2)}$	0.1	-	-
(3)	Надземный	566	Иное описание	355799.45	1191598.77	-	$Mt = \sqrt{(m_s^2+m_g^2)}$	0.1	-	-
(3)	Надземный	567	Иное описание	355798.80	1191598.65	-	$Mt = \sqrt{(m_s^2+m_g^2)}$	0.1	-	-
(3)	Надземный	568	Иное описание	355798.44	1191600.62	-	$Mt = \sqrt{(m_s^2+m_g^2)}$	0.1	-	-
(3)	Надземный	569	Иное описание	355798.15	1191602.17	-	$Mt = \sqrt{(m_s^2+m_g^2)}$	0.1	-	-
(3)	Надземный	570	Иное описание	355798.43	1191602.22	-	$Mt = \sqrt{(m_s^2+m_g^2)}$	0.1	-	-
(3)	Надземный	571	Иное описание	355799.01	1191602.33	-	$Mt = \sqrt{(m_s^2+m_g^2)}$	0.1	-	-
(3)	Надземный	572	Иное описание	355798.89	1191602.95	-	$Mt = \sqrt{(m_s^2+m_g^2)}$	0.1	-	-
(3)	Надземный	573	Иное описание	355798.05	1191602.79	-	$Mt = \sqrt{(m_s^2+m_g^2)}$	0.1	-	-
(3)	Надземный	574	Иное описание	355797.73	1191604.52	-	$Mt = \sqrt{(m_s^2+m_g^2)}$	0.1	-	-
(3)	Надземный	575	Иное описание	355797.40	1191606.31	-	$Mt = \sqrt{(m_s^2+m_g^2)}$	0.1	-	-
(3)	Надземный	576	Иное описание	355798.26	1191606.47	-	$Mt = \sqrt{(m_s^2+m_g^2)}$	0.1	-	-
(3)	Надземный	577	Иное описание	355798.22	1191606.65	-	$Mt = \sqrt{(m_s^2+m_g^2)}$	0.1	-	-
(3)	Надземный	578	Иное описание	355797.64	1191609.81	-	$Mt = \sqrt{(m_s^2+m_g^2)}$	0.1	-	-
(3)	Надземный	579	Иное описание	355797.38	1191609.76	-	$Mt = \sqrt{(m_s^2+m_g^2)}$	0.1	-	-
(3)	Надземный	580	Иное описание	355796.55	1191614.46	-	$Mt = \sqrt{(m_s^2+m_g^2)}$	0.1	-	-

Описание местоположения объекта недвижимости

1. Описание местоположения здания, сооружения, объекта незавершенного строительства в границах земельного участка

1.1. Сведения о характерных точках контура объекта недвижимости

Система координат: МСК-39, зона 1 **Зона № 1**

Номер контура	Тип контура	Номера характерных точек контура	Метод определения координат	Координаты, м		R, м	Формулы, примененные для расчета средней квадратической погрешности определения координат характерных точек контура (Mt), м	Средняя квадратическая погрешность определения координат характерных точек контура (Mt), м	Глубина, высота расположения точки, м	
				X	Y				H_1	H_2
1	2	3	4	5	6	7	8	9	10	11
(3)	Надземный	581	Иное описание	355796.78	1191614.50	-	$Mt = \sqrt{(m_s^2+m_g^2)}$	0.1	-	-
(3)	Надземный	582	Иное описание	355796.15	1191617.92	-	$Mt = \sqrt{(m_s^2+m_g^2)}$	0.1	-	-
(3)	Надземный	583	Иное описание	355795.30	1191617.76	-	$Mt = \sqrt{(m_s^2+m_g^2)}$	0.1	-	-
(3)	Надземный	584	Иное описание	355794.94	1191619.70	-	$Mt = \sqrt{(m_s^2+m_g^2)}$	0.1	-	-
(3)	Надземный	585	Иное описание	355794.64	1191621.34	-	$Mt = \sqrt{(m_s^2+m_g^2)}$	0.1	-	-
(3)	Надземный	586	Иное описание	355794.89	1191621.38	-	$Mt = \sqrt{(m_s^2+m_g^2)}$	0.1	-	-
(3)	Надземный	587	Иное описание	355795.49	1191621.50	-	$Mt = \sqrt{(m_s^2+m_g^2)}$	0.1	-	-
(3)	Надземный	588	Иное описание	355795.40	1191622.02	-	$Mt = \sqrt{(m_s^2+m_g^2)}$	0.1	-	-
(3)	Надземный	589	Иное описание	355794.54	1191621.86	-	$Mt = \sqrt{(m_s^2+m_g^2)}$	0.1	-	-
(3)	Надземный	590	Иное описание	355793.11	1191629.64	-	$Mt = \sqrt{(m_s^2+m_g^2)}$	0.1	-	-
(3)	Надземный	591	Иное описание	355792.79	1191631.41	-	$Mt = \sqrt{(m_s^2+m_g^2)}$	0.1	-	-
(3)	Надземный	592	Иное описание	355793.82	1191631.60	-	$Mt = \sqrt{(m_s^2+m_g^2)}$	0.1	-	-
(3)	Надземный	593	Иное описание	355795.02	1191631.82	-	$Mt = \sqrt{(m_s^2+m_g^2)}$	0.1	-	-
(3)	Надземный	594	Иное описание	355795.15	1191631.09	-	$Mt = \sqrt{(m_s^2+m_g^2)}$	0.1	-	-
(3)	Надземный	595	Иное описание	355797.44	1191631.51	-	$Mt = \sqrt{(m_s^2+m_g^2)}$	0.1	-	-
(3)	Надземный	596	Иное описание	355799.28	1191631.85	-	$Mt = \sqrt{(m_s^2+m_g^2)}$	0.1	-	-
(3)	Надземный	597	Иное описание	355799.43	1191631.01	-	$Mt = \sqrt{(m_s^2+m_g^2)}$	0.1	-	-
(3)	Надземный	598	Иное описание	355799.56	1191631.04	-	$Mt = \sqrt{(m_s^2+m_g^2)}$	0.1	-	-
(3)	Надземный	599	Иное описание	355802.86	1191631.64	-	$Mt = \sqrt{(m_s^2+m_g^2)}$	0.1	-	-
(3)	Надземный	600	Иное описание	355802.81	1191631.91	-	$Mt = \sqrt{(m_s^2+m_g^2)}$	0.1	-	-
(3)	Надземный	601	Иное описание	355807.44	1191632.76	-	$Mt = \sqrt{(m_s^2+m_g^2)}$	0.1	-	-
(3)	Надземный	602	Иное описание	355807.48	1191632.49	-	$Mt = \sqrt{(m_s^2+m_g^2)}$	0.1	-	-
(3)	Надземный	603	Иное описание	355810.71	1191633.09	-	$Mt = \sqrt{(m_s^2+m_g^2)}$	0.1	-	-

Описание местоположения объекта недвижимости

1. Описание местоположения здания, сооружения, объекта незавершенного строительства в границах земельного участка

1.1. Сведения о характерных точках контура объекта недвижимости

Система координат: МСК-39, зона 1 **Зона № 1**

Номер контура	Тип контура	Номера характерных точек контура	Метод определения координат	Координаты, м		R, м	Формулы, примененные для расчета средней квадратической погрешности определения координат характерных точек контура (Mt), м	Средняя квадратическая погрешность определения координат характерных точек контура (Mt), м	Глубина, высота расположения точки, м	
				X	Y				H_1	H_2
1	2	3	4	5	6	7	8	9	10	11
(3)	Надземный	604	Иное описание	355810.90	1191633.12	-	$Mt = \sqrt{(m_s^2+m_g^2)}$	0.1	-	-
(3)	Надземный	605	Иное описание	355810.86	1191633.34	-	$Mt = \sqrt{(m_s^2+m_g^2)}$	0.1	-	-
(3)	Надземный	606	Иное описание	355810.74	1191633.98	-	$Mt = \sqrt{(m_s^2+m_g^2)}$	0.1	-	-
(3)	Надземный	607	Иное описание	355812.53	1191634.31	-	$Mt = \sqrt{(m_s^2+m_g^2)}$	0.1	-	-
(3)	Надземный	608	Иное описание	355814.32	1191634.64	-	$Mt = \sqrt{(m_s^2+m_g^2)}$	0.1	-	-
(3)	Надземный	609	Иное описание	355814.36	1191634.38	-	$Mt = \sqrt{(m_s^2+m_g^2)}$	0.1	-	-
(3)	Надземный	610	Иное описание	355814.47	1191633.81	-	$Mt = \sqrt{(m_s^2+m_g^2)}$	0.1	-	-
(3)	Надземный	611	Иное описание	355815.10	1191633.93	-	$Mt = \sqrt{(m_s^2+m_g^2)}$	0.1	-	-
(3)	Надземный	612	Иное описание	355814.95	1191634.75	-	$Mt = \sqrt{(m_s^2+m_g^2)}$	0.1	-	-
(3)	Надземный	613	Иное описание	355816.56	1191635.05	-	$Mt = \sqrt{(m_s^2+m_g^2)}$	0.1	-	-
(3)	Надземный	614	Иное описание	355818.43	1191635.39	-	$Mt = \sqrt{(m_s^2+m_g^2)}$	0.1	-	-
(3)	Надземный	615	Иное описание	355818.59	1191634.54	-	$Mt = \sqrt{(m_s^2+m_g^2)}$	0.1	-	-
(3)	Надземный	616	Иное описание	355822.01	1191635.17	-	$Mt = \sqrt{(m_s^2+m_g^2)}$	0.1	-	-
(3)	Надземный	617	Иное описание	355821.96	1191635.44	-	$Mt = \sqrt{(m_s^2+m_g^2)}$	0.1	-	-
(3)	Надземный	618	Иное описание	355826.61	1191636.29	-	$Mt = \sqrt{(m_s^2+m_g^2)}$	0.1	-	-
(3)	Надземный	619	Иное описание	355826.66	1191636.03	-	$Mt = \sqrt{(m_s^2+m_g^2)}$	0.1	-	-
(3)	Надземный	620	Иное описание	355827.16	1191636.12	-	$Mt = \sqrt{(m_s^2+m_g^2)}$	0.1	-	-
(3)	Надземный	621	Иное описание	355829.90	1191636.62	-	$Mt = \sqrt{(m_s^2+m_g^2)}$	0.1	-	-
(3)	Надземный	622	Иное описание	355830.07	1191636.65	-	$Mt = \sqrt{(m_s^2+m_g^2)}$	0.1	-	-
(3)	Надземный	623	Иное описание	355830.02	1191636.94	-	$Mt = \sqrt{(m_s^2+m_g^2)}$	0.1	-	-
(3)	Надземный	624	Иное описание	355829.92	1191637.51	-	$Mt = \sqrt{(m_s^2+m_g^2)}$	0.1	-	-
(3)	Надземный	625	Иное описание	355831.71	1191637.84	-	$Mt = \sqrt{(m_s^2+m_g^2)}$	0.1	-	-
(3)	Надземный	626	Иное описание	355833.44	1191638.16	-	$Mt = \sqrt{(m_s^2+m_g^2)}$	0.1	-	-

Описание местоположения объекта недвижимости

1. Описание местоположения здания, сооружения, объекта незавершенного строительства в границах земельного участка

1.1. Сведения о характерных точках контура объекта недвижимости

Система координат: МСК-39, зона 1 **Зона № 1**

Номер контура	Тип контура	Номера характерных точек контура	Метод определения координат	Координаты, м		R, м	Формулы, примененные для расчета средней квадратической погрешности определения координат характерных точек контура (Mt), м	Средняя квадратическая погрешность определения координат характерных точек контура (Mt), м	Глубина, высота расположения точки, м	
				X	Y				H_1	H_2
1	2	3	4	5	6	7	8	9	10	11
(3)	Надземный	627	Иное описание	355833.48	1191637.92	-	$Mt = \sqrt{(m_s^2+m_g^2)}$	0.1	-	-
(3)	Надземный	628	Иное описание	355833.59	1191637.30	-	$Mt = \sqrt{(m_s^2+m_g^2)}$	0.1	-	-
(3)	Надземный	629	Иное описание	355834.21	1191637.41	-	$Mt = \sqrt{(m_s^2+m_g^2)}$	0.1	-	-
(3)	Надземный	630	Иное описание	355831.32	1191653.18	-	$Mt = \sqrt{(m_s^2+m_g^2)}$	0.1	-	-
(3)	Надземный	631	Иное описание	355830.69	1191653.07	-	$Mt = \sqrt{(m_s^2+m_g^2)}$	0.1	-	-
(3)	Надземный	632	Иное описание	355830.74	1191652.80	-	$Mt = \sqrt{(m_s^2+m_g^2)}$	0.1	-	-
(3)	Надземный	633	Иное описание	355824.59	1191651.67	-	$Mt = \sqrt{(m_s^2+m_g^2)}$	0.1	-	-
(3)	Надземный	634	Иное описание	355824.54	1191651.94	-	$Mt = \sqrt{(m_s^2+m_g^2)}$	0.1	-	-
(3)	Надземный	635	Иное описание	355824.02	1191651.84	-	$Mt = \sqrt{(m_s^2+m_g^2)}$	0.1	-	-
(3)	Надземный	636	Иное описание	355818.78	1191650.88	-	$Mt = \sqrt{(m_s^2+m_g^2)}$	0.1	-	-
(3)	Надземный	637	Иное описание	355818.35	1191650.80	-	$Mt = \sqrt{(m_s^2+m_g^2)}$	0.1	-	-
(3)	Надземный	638	Иное описание	355818.39	1191650.53	-	$Mt = \sqrt{(m_s^2+m_g^2)}$	0.1	-	-
(3)	Надземный	639	Иное описание	355809.05	1191648.81	-	$Mt = \sqrt{(m_s^2+m_g^2)}$	0.1	-	-
(3)	Надземный	640	Иное описание	355809.00	1191649.08	-	$Mt = \sqrt{(m_s^2+m_g^2)}$	0.1	-	-
(3)	Надземный	641	Иное описание	355808.38	1191648.97	-	$Mt = \sqrt{(m_s^2+m_g^2)}$	0.1	-	-
(3)	Надземный	642	Иное описание	355808.43	1191648.70	-	$Mt = \sqrt{(m_s^2+m_g^2)}$	0.1	-	-
(3)	Надземный	643	Иное описание	355805.46	1191648.16	-	$Mt = \sqrt{(m_s^2+m_g^2)}$	0.1	-	-
(3)	Надземный	644	Иное описание	355805.41	1191648.42	-	$Mt = \sqrt{(m_s^2+m_g^2)}$	0.1	-	-
(3)	Надземный	645	Иное описание	355799.22	1191647.28	-	$Mt = \sqrt{(m_s^2+m_g^2)}$	0.1	-	-
(3)	Надземный	646	Иное описание	355799.26	1191647.02	-	$Mt = \sqrt{(m_s^2+m_g^2)}$	0.1	-	-
(3)	Надземный	647	Иное описание	355789.97	1191645.31	-	$Mt = \sqrt{(m_s^2+m_g^2)}$	0.1	-	-
(3)	Надземный	648	Иное описание	355786.49	1191644.67	-	$Mt = \sqrt{(m_s^2+m_g^2)}$	0.1	-	-
(3)	Надземный	649	Иное описание	355786.44	1191644.94	-	$Mt = \sqrt{(m_s^2+m_g^2)}$	0.1	-	-

Описание местоположения объекта недвижимости

1. Описание местоположения здания, сооружения, объекта незавершенного строительства в границах земельного участка

1.1. Сведения о характерных точках контура объекта недвижимости

Система координат: МСК-39, зона 1 **Зона № 1**

Номер контура	Тип контура	Номера характерных точек контура	Метод определения координат	Координаты, м		R, м	Формулы, примененные для расчета средней квадратической погрешности определения координат характерных точек контура (Mt), м	Средняя квадратическая погрешность определения координат характерных точек контура (Mt), м	Глубина, высота расположения точки, м	
				X	Y				H_1	H_2
1	2	3	4	5	6	7	8	9	10	11
(3)	Надземный	650	Иное описание	355786.11	1191644.88	-	$Mt = \sqrt{(m_s^2+m_g^2)}$	0.1	-	-
(3)	Надземный	651	Иное описание	355782.66	1191644.24	-	$Mt = \sqrt{(m_s^2+m_g^2)}$	0.1	-	-
(3)	Надземный	652	Иное описание	355782.71	1191643.97	-	$Mt = \sqrt{(m_s^2+m_g^2)}$	0.1	-	-
(3)	Надземный	653	Иное описание	355780.42	1191643.55	-	$Mt = \sqrt{(m_s^2+m_g^2)}$	0.1	-	-
(3)	Надземный	654	Иное описание	355778.98	1191643.29	-	$Mt = \sqrt{(m_s^2+m_g^2)}$	0.1	-	-
(3)	Надземный	655	Иное описание	355778.45	1191643.19	-	$Mt = \sqrt{(m_s^2+m_g^2)}$	0.1	-	-
(3)	Надземный	656	Иное описание	355776.49	1191642.83	-	$Mt = \sqrt{(m_s^2+m_g^2)}$	0.1	-	-
(3)	Надземный	445	Иное описание	355775.61	1191642.67	-	$Mt = \sqrt{(m_s^2+m_g^2)}$	0.1	-	-

Описание местоположения объекта недвижимости

1. Описание местоположения здания, сооружения, объекта незавершенного строительства в границах земельного участка

1.1. Сведения о характерных точках контура объекта недвижимости

Система координат: МСК-39, зона 1 **Зона № 1**

Номер контура	Тип контура	Номера характерных точек контура	Метод определения координат	Координаты, м		R, м	Формулы, примененные для расчета средней квадратической погрешности определения координат характерных точек контура (Mt), м	Средняя квадратическая погрешность определения координат характерных точек контура (Mt), м	Глубина, высота расположения точки, м	
				X	Y				H_1	H_2
1	2	3	4	5	6	7	8	9	10	11
	(4)									
(4), (5), (6), (7), (8)	Надземный, Надземный, Надземный, Надземный, Надземный	657	Иное описание	355836.53	1191551.80	-	$Mt = \sqrt{(m_s^2+m_g^2)}$	0.1	-	-
(4), (5), (6), (7), (8)	Надземный, Надземный, Надземный, Надземный, Надземный	658	Иное описание	355836.12	1191554.03	-	$Mt = \sqrt{(m_s^2+m_g^2)}$	0.1	-	-
(4), (5), (6), (7), (8)	Надземный, Надземный, Надземный, Надземный, Надземный	659	Иное описание	355835.50	1191557.38	-	$Mt = \sqrt{(m_s^2+m_g^2)}$	0.1	-	-
(4), (5), (6), (7), (8)	Надземный, Надземный, Надземный, Надземный, Надземный	660	Иное описание	355834.75	1191561.46	-	$Mt = \sqrt{(m_s^2+m_g^2)}$	0.1	-	-
(4), (5), (6), (7), (8)	Надземный, Надземный, Надземный, Надземный, Надземный	661	Иное описание	355833.68	1191567.28	-	$Mt = \sqrt{(m_s^2+m_g^2)}$	0.1	-	-

Описание местоположения объекта недвижимости

1. Описание местоположения здания, сооружения, объекта незавершенного строительства в границах земельного участка

1.1. Сведения о характерных точках контура объекта недвижимости

Система координат: МСК-39, зона 1 **Зона № 1**

Номер контура	Тип контура	Номера характерных точек контура	Метод определения координат	Координаты, м		R, м	Формулы, примененные для расчета средней квадратической погрешности определения координат характерных точек контура (Mt), м	Средняя квадратическая погрешность определения координат характерных точек контура (Mt), м	Глубина, высота расположения точки, м	
				X	Y				H_1	H_2
1	2	3	4	5	6	7	8	9	10	11
(4), (5), (6), (7), (8)	Надземный, Надземный, Надземный, Надземный, Надземный	662	Иное описание	355833.06	1191567.16	-	$Mt = \sqrt{(m_s^2+m_g^2)}$	0.1	-	-
(4), (5), (6), (7), (8)	Надземный, Надземный, Надземный, Надземный, Надземный	663	Иное описание	355833.22	1191566.32	-	$Mt = \sqrt{(m_s^2+m_g^2)}$	0.1	-	-
(4), (5), (6), (7), (8)	Надземный, Надземный, Надземный, Надземный, Надземный	664	Иное описание	355831.57	1191566.01	-	$Mt = \sqrt{(m_s^2+m_g^2)}$	0.1	-	-
(4), (5), (6), (7), (8)	Надземный, Надземный, Надземный, Надземный, Надземный	665	Иное описание	355829.71	1191565.67	-	$Mt = \sqrt{(m_s^2+m_g^2)}$	0.1	-	-
(4), (5), (6), (7), (8)	Надземный, Надземный, Надземный, Надземный, Надземный	666	Иное описание	355829.55	1191566.51	-	$Mt = \sqrt{(m_s^2+m_g^2)}$	0.1	-	-

Описание местоположения объекта недвижимости

1. Описание местоположения здания, сооружения, объекта незавершенного строительства в границах земельного участка

1.1. Сведения о характерных точках контура объекта недвижимости

Система координат: МСК-39, зона 1 **Зона № 1**

Номер контура	Тип контура	Номера характерных точек контура	Метод определения координат	Координаты, м		R, м	Формулы, примененные для расчета средней квадратической погрешности определения координат характерных точек контура (Mt), м	Средняя квадратическая погрешность определения координат характерных точек контура (Mt), м	Глубина, высота расположения точки, м	
				X	Y				H_1	H_2
1	2	3	4	5	6	7	8	9	10	11
(4), (5), (6), (7), (8)	Надземный, Надземный, Надземный, Надземный, Надземный	667	Иное описание	355829.44	1191566.49	-	$Mt = \sqrt{(m_s^2+m_g^2)}$	0.1	-	-
(4), (5), (6), (7), (8)	Надземный, Надземный, Надземный, Надземный, Надземный	668	Иное описание	355826.15	1191565.88	-	$Mt = \sqrt{(m_s^2+m_g^2)}$	0.1	-	-
(4), (5), (6), (7), (8)	Надземный, Надземный, Надземный, Надземный, Надземный	669	Иное описание	355826.20	1191565.62	-	$Mt = \sqrt{(m_s^2+m_g^2)}$	0.1	-	-
(4), (5), (6), (7), (8)	Надземный, Надземный, Надземный, Надземный, Надземный	670	Иное описание	355821.55	1191564.76	-	$Mt = \sqrt{(m_s^2+m_g^2)}$	0.1	-	-
(4), (5), (6), (7), (8)	Надземный, Надземный, Надземный, Надземный, Надземный	671	Иное описание	355821.50	1191565.03	-	$Mt = \sqrt{(m_s^2+m_g^2)}$	0.1	-	-

Описание местоположения объекта недвижимости

1. Описание местоположения здания, сооружения, объекта незавершенного строительства в границах земельного участка

1.1. Сведения о характерных точках контура объекта недвижимости

Система координат: МСК-39, зона 1 **Зона № 1**

Номер контура	Тип контура	Номера характерных точек контура	Метод определения координат	Координаты, м		R, м	Формулы, примененные для расчета средней квадратической погрешности определения координат характерных точек контура (Mt), м	Средняя квадратическая погрешность определения координат характерных точек контура (Mt), м	Глубина, высота расположения точки, м	
				X	Y				H_1	H_2
1	2	3	4	5	6	7	8	9	10	11
(4), (5), (6), (7), (8)	Надземный, Надземный, Надземный, Надземный, Надземный	672	Иное описание	355818.27	1191564.44	-	$Mt = \sqrt{(m_s^2+m_g^2)}$	0.1	-	-
(4), (5), (6), (7), (8)	Надземный, Надземный, Надземный, Надземный, Надземный	673	Иное описание	355818.09	1191564.40	-	$Mt = \sqrt{(m_s^2+m_g^2)}$	0.1	-	-
(4), (5), (6), (7), (8)	Надземный, Надземный, Надземный, Надземный, Надземный	674	Иное описание	355818.13	1191564.19	-	$Mt = \sqrt{(m_s^2+m_g^2)}$	0.1	-	-
(4), (5), (6), (7), (8)	Надземный, Надземный, Надземный, Надземный, Надземный	675	Иное описание	355818.25	1191563.57	-	$Mt = \sqrt{(m_s^2+m_g^2)}$	0.1	-	-
(4), (5), (6), (7), (8)	Надземный, Надземный, Надземный, Надземный, Надземный	676	Иное описание	355816.46	1191563.24	-	$Mt = \sqrt{(m_s^2+m_g^2)}$	0.1	-	-

Описание местоположения объекта недвижимости

1. Описание местоположения здания, сооружения, объекта незавершенного строительства в границах земельного участка

1.1. Сведения о характерных точках контура объекта недвижимости

Система координат: МСК-39, зона 1 **Зона № 1**

Номер контура	Тип контура	Номера характерных точек контура	Метод определения координат	Координаты, м		R, м	Формулы, примененные для расчета средней квадратической погрешности определения координат характерных точек контура (Mt), м	Средняя квадратическая погрешность определения координат характерных точек контура (Mt), м	Глубина, высота расположения точки, м	
				X	Y				H_1	H_2
1	2	3	4	5	6	7	8	9	10	11
(4), (5), (6), (7), (8)	Надземный, Надземный, Надземный, Надземный, Надземный	677	Иное описание	355814.70	1191562.92	-	$Mt = \sqrt{(m_s^2+m_g^2)}$	0.1	-	-
(4), (5), (6), (7), (8)	Надземный, Надземный, Надземный, Надземный, Надземный	678	Иное описание	355814.65	1191563.15	-	$Mt = \sqrt{(m_s^2+m_g^2)}$	0.1	-	-
(4), (5), (6), (7), (8)	Надземный, Надземный, Надземный, Надземный, Надземный	679	Иное описание	355814.54	1191563.77	-	$Mt = \sqrt{(m_s^2+m_g^2)}$	0.1	-	-
(4), (5), (6), (7), (8)	Надземный, Надземный, Надземный, Надземный, Надземный	680	Иное описание	355813.92	1191563.66	-	$Mt = \sqrt{(m_s^2+m_g^2)}$	0.1	-	-
(4), (5), (6), (7), (8)	Надземный, Надземный, Надземный, Надземный, Надземный	681	Иное описание	355814.08	1191562.80	-	$Mt = \sqrt{(m_s^2+m_g^2)}$	0.1	-	-

Описание местоположения объекта недвижимости

1. Описание местоположения здания, сооружения, объекта незавершенного строительства в границах земельного участка

1.1. Сведения о характерных точках контура объекта недвижимости

Система координат: МСК-39, зона 1 **Зона № 1**

Номер контура	Тип контура	Номера характерных точек контура	Метод определения координат	Координаты, м		R, м	Формулы, примененные для расчета средней квадратической погрешности определения координат характерных точек контура (Mt), м	Средняя квадратическая погрешность определения координат характерных точек контура (Mt), м	Глубина, высота расположения точки, м	
				X	Y				H_1	H_2
1	2	3	4	5	6	7	8	9	10	11
(4), (5), (6), (7), (8)	Надземный, Надземный, Надземный, Надземный, Надземный	682	Иное описание	355806.98	1191561.50	-	$Mt = \sqrt{(m_s^2+m_g^2)}$	0.1	-	-
(4), (5), (6), (7), (8)	Надземный, Надземный, Надземный, Надземный, Надземный	683	Иное описание	355804.96	1191561.13	-	$Mt = \sqrt{(m_s^2+m_g^2)}$	0.1	-	-
(4), (5), (6), (7), (8)	Надземный, Надземный, Надземный, Надземный, Надземный	684	Иное описание	355804.78	1191562.10	-	$Mt = \sqrt{(m_s^2+m_g^2)}$	0.1	-	-
(4), (5), (6), (7), (8)	Надземный, Надземный, Надземный, Надземный, Надземный	685	Иное описание	355804.54	1191563.39	-	$Mt = \sqrt{(m_s^2+m_g^2)}$	0.1	-	-
(4), (5), (6), (7), (8)	Надземный, Надземный, Надземный, Надземный, Надземный	686	Иное описание	355805.28	1191563.52	-	$Mt = \sqrt{(m_s^2+m_g^2)}$	0.1	-	-

Описание местоположения объекта недвижимости

1. Описание местоположения здания, сооружения, объекта незавершенного строительства в границах земельного участка

1.1. Сведения о характерных точках контура объекта недвижимости

Система координат: МСК-39, зона 1 **Зона № 1**

Номер контура	Тип контура	Номера характерных точек контура	Метод определения координат	Координаты, м		R, м	Формулы, примененные для расчета средней квадратической погрешности определения координат характерных точек контура (Mt), м	Средняя квадратическая погрешность определения координат характерных точек контура (Mt), м	Глубина, высота расположения точки, м	
				X	Y				H_1	H_2
1	2	3	4	5	6	7	8	9	10	11
(4), (5), (6), (7), (8)	Надземный, Надземный, Надземный, Надземный, Надземный	687	Иное описание	355804.79	1191566.20	-	$Mt = \sqrt{(m_s^2+m_g^2)}$	0.1	-	-
(4), (5), (6), (7), (8)	Надземный, Надземный, Надземный, Надземный, Надземный	688	Иное описание	355804.45	1191568.04	-	$Mt = \sqrt{(m_s^2+m_g^2)}$	0.1	-	-
(4), (5), (6), (7), (8)	Надземный, Надземный, Надземный, Надземный, Надземный	689	Иное описание	355805.29	1191568.19	-	$Mt = \sqrt{(m_s^2+m_g^2)}$	0.1	-	-
(4), (5), (6), (7), (8)	Надземный, Надземный, Надземный, Надземный, Надземный	690	Иное описание	355805.26	1191568.32	-	$Mt = \sqrt{(m_s^2+m_g^2)}$	0.1	-	-
(4), (5), (6), (7), (8)	Надземный, Надземный, Надземный, Надземный, Надземный	691	Иное описание	355804.66	1191571.59	-	$Mt = \sqrt{(m_s^2+m_g^2)}$	0.1	-	-

Описание местоположения объекта недвижимости

1. Описание местоположения здания, сооружения, объекта незавершенного строительства в границах земельного участка

1.1. Сведения о характерных точках контура объекта недвижимости

Система координат: МСК-39, зона 1 **Зона № 1**

Номер контура	Тип контура	Номера характерных точек контура	Метод определения координат	Координаты, м		R, м	Формулы, примененные для расчета средней квадратической погрешности определения координат характерных точек контура (Mt), м	Средняя квадратическая погрешность определения координат характерных точек контура (Mt), м	Глубина, высота расположения точки, м	
				X	Y				H_1	H_2
1	2	3	4	5	6	7	8	9	10	11
(4), (5), (6), (7), (8)	Надземный, Надземный, Надземный, Надземный, Надземный	692	Иное описание	355804.40	1191571.54	-	$Mt = \sqrt{(m_s^2+m_g^2)}$	0.1	-	-
(4), (5), (6), (7), (8)	Надземный, Надземный, Надземный, Надземный, Надземный	693	Иное описание	355803.55	1191576.17	-	$Mt = \sqrt{(m_s^2+m_g^2)}$	0.1	-	-
(4), (5), (6), (7), (8)	Надземный, Надземный, Надземный, Надземный, Надземный	694	Иное описание	355803.65	1191576.19	-	$Mt = \sqrt{(m_s^2+m_g^2)}$	0.1	-	-
(4), (5), (6), (7), (8)	Надземный, Надземный, Надземный, Надземный, Надземный	695	Иное описание	355803.81	1191576.22	-	$Mt = \sqrt{(m_s^2+m_g^2)}$	0.1	-	-
(4), (5), (6), (7), (8)	Надземный, Надземный, Надземный, Надземный, Надземный	696	Иное описание	355803.19	1191579.63	-	$Mt = \sqrt{(m_s^2+m_g^2)}$	0.1	-	-

Описание местоположения объекта недвижимости

1. Описание местоположения здания, сооружения, объекта незавершенного строительства в границах земельного участка

1.1. Сведения о характерных точках контура объекта недвижимости

Система координат: МСК-39, зона 1 **Зона № 1**

Номер контура	Тип контура	Номера характерных точек контура	Метод определения координат	Координаты, м		R, м	Формулы, примененные для расчета средней квадратической погрешности определения координат характерных точек контура (Mt), м	Средняя квадратическая погрешность определения координат характерных точек контура (Mt), м	Глубина, высота расположения точки, м	
				X	Y				H_1	H_2
1	2	3	4	5	6	7	8	9	10	11
(4), (5), (6), (7), (8)	Надземный, Надземный, Надземный, Надземный, Надземный	697	Иное описание	355803.01	1191579.60	-	$Mt = \sqrt{(m_s^2+m_g^2)}$	0.1	-	-
(4), (5), (6), (7), (8)	Надземный, Надземный, Надземный, Надземный, Надземный	698	Иное описание	355802.33	1191579.47	-	$Mt = \sqrt{(m_s^2+m_g^2)}$	0.1	-	-
(4), (5), (6), (7), (8)	Надземный, Надземный, Надземный, Надземный, Надземный	699	Иное описание	355801.97	1191581.44	-	$Mt = \sqrt{(m_s^2+m_g^2)}$	0.1	-	-
(4), (5), (6), (7), (8)	Надземный, Надземный, Надземный, Надземный, Надземный	700	Иное описание	355801.68	1191583.00	-	$Mt = \sqrt{(m_s^2+m_g^2)}$	0.1	-	-
(4), (5), (6), (7), (8)	Надземный, Надземный, Надземный, Надземный, Надземный	701	Иное описание	355801.98	1191583.06	-	$Mt = \sqrt{(m_s^2+m_g^2)}$	0.1	-	-

Описание местоположения объекта недвижимости

1. Описание местоположения здания, сооружения, объекта незавершенного строительства в границах земельного участка

1.1. Сведения о характерных точках контура объекта недвижимости

Система координат: МСК-39, зона 1 **Зона № 1**

Номер контура	Тип контура	Номера характерных точек контура	Метод определения координат	Координаты, м		R, м	Формулы, примененные для расчета средней квадратической погрешности определения координат характерных точек контура (Mt), м	Средняя квадратическая погрешность определения координат характерных точек контура (Mt), м	Глубина, высота расположения точки, м	
				X	Y				H_1	H_2
1	2	3	4	5	6	7	8	9	10	11
(4), (5), (6), (7), (8)	Надземный, Надземный, Надземный, Надземный, Надземный	702	Иное описание	355802.51	1191583.15	-	$Mt = \sqrt{(m_s^2+m_g^2)}$	0.1	-	-
(4), (5), (6), (7), (8)	Надземный, Надземный, Надземный, Надземный, Надземный	703	Иное описание	355802.39	1191583.78	-	$Mt = \sqrt{(m_s^2+m_g^2)}$	0.1	-	-
(4), (5), (6), (7), (8)	Надземный, Надземный, Надземный, Надземный, Надземный	704	Иное описание	355801.56	1191583.63	-	$Mt = \sqrt{(m_s^2+m_g^2)}$	0.1	-	-
(4), (5), (6), (7), (8)	Надземный, Надземный, Надземный, Надземный, Надземный	705	Иное описание	355801.26	1191585.31	-	$Mt = \sqrt{(m_s^2+m_g^2)}$	0.1	-	-
(4), (5), (6), (7), (8)	Надземный, Надземный, Надземный, Надземный, Надземный	706	Иное описание	355800.92	1191587.16	-	$Mt = \sqrt{(m_s^2+m_g^2)}$	0.1	-	-

Описание местоположения объекта недвижимости

1. Описание местоположения здания, сооружения, объекта незавершенного строительства в границах земельного участка

1.1. Сведения о характерных точках контура объекта недвижимости

Система координат: МСК-39, зона 1 **Зона № 1**

Номер контура	Тип контура	Номера характерных точек контура	Метод определения координат	Координаты, м		R, м	Формулы, примененные для расчета средней квадратической погрешности определения координат характерных точек контура (Mt), м	Средняя квадратическая погрешность определения координат характерных точек контура (Mt), м	Глубина, высота расположения точки, м	
				X	Y				H_1	H_2
1	2	3	4	5	6	7	8	9	10	11
(4), (5), (6), (7), (8)	Надземный, Надземный, Надземный, Надземный, Надземный	707	Иное описание	355801.76	1191587.32	-	$Mt = \sqrt{(m_s^2+m_g^2)}$	0.1	-	-
(4), (5), (6), (7), (8)	Надземный, Надземный, Надземный, Надземный, Надземный	708	Иное описание	355801.74	1191587.44	-	$Mt = \sqrt{(m_s^2+m_g^2)}$	0.1	-	-
(4), (5), (6), (7), (8)	Надземный, Надземный, Надземный, Надземный, Надземный	709	Иное описание	355801.14	1191590.74	-	$Mt = \sqrt{(m_s^2+m_g^2)}$	0.1	-	-
(4), (5), (6), (7), (8)	Надземный, Надземный, Надземный, Надземный, Надземный	710	Иное описание	355800.87	1191590.69	-	$Mt = \sqrt{(m_s^2+m_g^2)}$	0.1	-	-
(4), (5), (6), (7), (8)	Надземный, Надземный, Надземный, Надземный, Надземный	711	Иное описание	355800.01	1191595.35	-	$Mt = \sqrt{(m_s^2+m_g^2)}$	0.1	-	-

Описание местоположения объекта недвижимости

1. Описание местоположения здания, сооружения, объекта незавершенного строительства в границах земельного участка

1.1. Сведения о характерных точках контура объекта недвижимости

Система координат: МСК-39, зона 1 **Зона № 1**

Номер контура	Тип контура	Номера характерных точек контура	Метод определения координат	Координаты, м		R, м	Формулы, примененные для расчета средней квадратической погрешности определения координат характерных точек контура (Mt), м	Средняя квадратическая погрешность определения координат характерных точек контура (Mt), м	Глубина, высота расположения точки, м	
				X	Y				H_1	H_2
1	2	3	4	5	6	7	8	9	10	11
(4), (5), (6), (7), (8)	Надземный, Надземный, Надземный, Надземный, Надземный	712	Иное описание	355800.28	1191595.39	-	$Mt = \sqrt{(m_s^2+m_g^2)}$	0.1	-	-
(4), (5), (6), (7), (8)	Надземный, Надземный, Надземный, Надземный, Надземный	713	Иное описание	355799.65	1191598.81	-	$Mt = \sqrt{(m_s^2+m_g^2)}$	0.1	-	-
(4), (5), (6), (7), (8)	Надземный, Надземный, Надземный, Надземный, Надземный	714	Иное описание	355799.45	1191598.77	-	$Mt = \sqrt{(m_s^2+m_g^2)}$	0.1	-	-
(4), (5), (6), (7), (8)	Надземный, Надземный, Надземный, Надземный, Надземный	715	Иное описание	355798.80	1191598.65	-	$Mt = \sqrt{(m_s^2+m_g^2)}$	0.1	-	-
(4), (5), (6), (7), (8)	Надземный, Надземный, Надземный, Надземный, Надземный	716	Иное описание	355798.44	1191600.62	-	$Mt = \sqrt{(m_s^2+m_g^2)}$	0.1	-	-

Описание местоположения объекта недвижимости

1. Описание местоположения здания, сооружения, объекта незавершенного строительства в границах земельного участка

1.1. Сведения о характерных точках контура объекта недвижимости

Система координат: МСК-39, зона 1 **Зона № 1**

Номер контура	Тип контура	Номера характерных точек контура	Метод определения координат	Координаты, м		R, м	Формулы, примененные для расчета средней квадратической погрешности определения координат характерных точек контура (Mt), м	Средняя квадратическая погрешность определения координат характерных точек контура (Mt), м	Глубина, высота расположения точки, м	
				X	Y				H_1	H_2
1	2	3	4	5	6	7	8	9	10	11
(4), (5), (6), (7), (8)	Надземный, Надземный, Надземный, Надземный, Надземный	717	Иное описание	355798.15	1191602.17	-	$Mt = \sqrt{(m_s^2+m_g^2)}$	0.1	-	-
(4), (5), (6), (7), (8)	Надземный, Надземный, Надземный, Надземный, Надземный	718	Иное описание	355798.43	1191602.22	-	$Mt = \sqrt{(m_s^2+m_g^2)}$	0.1	-	-
(4), (5), (6), (7), (8)	Надземный, Надземный, Надземный, Надземный, Надземный	719	Иное описание	355799.01	1191602.33	-	$Mt = \sqrt{(m_s^2+m_g^2)}$	0.1	-	-
(4), (5), (6), (7), (8)	Надземный, Надземный, Надземный, Надземный, Надземный	720	Иное описание	355798.89	1191602.95	-	$Mt = \sqrt{(m_s^2+m_g^2)}$	0.1	-	-
(4), (5), (6), (7), (8)	Надземный, Надземный, Надземный, Надземный, Надземный	721	Иное описание	355798.05	1191602.79	-	$Mt = \sqrt{(m_s^2+m_g^2)}$	0.1	-	-

Описание местоположения объекта недвижимости

1. Описание местоположения здания, сооружения, объекта незавершенного строительства в границах земельного участка

1.1. Сведения о характерных точках контура объекта недвижимости

Система координат: МСК-39, зона 1 **Зона № 1**

Номер контура	Тип контура	Номера характерных точек контура	Метод определения координат	Координаты, м		R, м	Формулы, примененные для расчета средней квадратической погрешности определения координат характерных точек контура (Mt), м	Средняя квадратическая погрешность определения координат характерных точек контура (Mt), м	Глубина, высота расположения точки, м	
				X	Y				H_1	H_2
1	2	3	4	5	6	7	8	9	10	11
(4), (5), (6), (7), (8)	Надземный, Надземный, Надземный, Надземный, Надземный	722	Иное описание	355797.73	1191604.52	-	$Mt = \sqrt{(m_s^2+m_g^2)}$	0.1	-	-
(4), (5), (6), (7), (8)	Надземный, Надземный, Надземный, Надземный, Надземный	723	Иное описание	355797.40	1191606.31	-	$Mt = \sqrt{(m_s^2+m_g^2)}$	0.1	-	-
(4), (5), (6), (7), (8)	Надземный, Надземный, Надземный, Надземный, Надземный	724	Иное описание	355798.26	1191606.47	-	$Mt = \sqrt{(m_s^2+m_g^2)}$	0.1	-	-
(4), (5), (6), (7), (8)	Надземный, Надземный, Надземный, Надземный, Надземный	725	Иное описание	355798.22	1191606.65	-	$Mt = \sqrt{(m_s^2+m_g^2)}$	0.1	-	-
(4), (5), (6), (7), (8)	Надземный, Надземный, Надземный, Надземный, Надземный	726	Иное описание	355797.64	1191609.81	-	$Mt = \sqrt{(m_s^2+m_g^2)}$	0.1	-	-

Описание местоположения объекта недвижимости

1. Описание местоположения здания, сооружения, объекта незавершенного строительства в границах земельного участка

1.1. Сведения о характерных точках контура объекта недвижимости

Система координат: МСК-39, зона 1 **Зона № 1**

Номер контура	Тип контура	Номера характерных точек контура	Метод определения координат	Координаты, м		R, м	Формулы, примененные для расчета средней квадратической погрешности определения координат характерных точек контура (Mt), м	Средняя квадратическая погрешность определения координат характерных точек контура (Mt), м	Глубина, высота расположения точки, м	
				X	Y				H_1	H_2
1	2	3	4	5	6	7	8	9	10	11
(4), (5), (6), (7), (8)	Надземный, Надземный, Надземный, Надземный, Надземный	727	Иное описание	355797.38	1191609.76	-	$Mt = \sqrt{(m_s^2+m_g^2)}$	0.1	-	-
(4), (5), (6), (7), (8)	Надземный, Надземный, Надземный, Надземный, Надземный	728	Иное описание	355796.55	1191614.46	-	$Mt = \sqrt{(m_s^2+m_g^2)}$	0.1	-	-
(4), (5), (6), (7), (8)	Надземный, Надземный, Надземный, Надземный, Надземный	729	Иное описание	355796.78	1191614.50	-	$Mt = \sqrt{(m_s^2+m_g^2)}$	0.1	-	-
(4), (5), (6), (7), (8)	Надземный, Надземный, Надземный, Надземный, Надземный	730	Иное описание	355796.15	1191617.92	-	$Mt = \sqrt{(m_s^2+m_g^2)}$	0.1	-	-
(4), (5), (6), (7), (8)	Надземный, Надземный, Надземный, Надземный, Надземный	731	Иное описание	355795.30	1191617.76	-	$Mt = \sqrt{(m_s^2+m_g^2)}$	0.1	-	-

Описание местоположения объекта недвижимости

1. Описание местоположения здания, сооружения, объекта незавершенного строительства в границах земельного участка

1.1. Сведения о характерных точках контура объекта недвижимости

Система координат: МСК-39, зона 1 **Зона № 1**

Номер контура	Тип контура	Номера характерных точек контура	Метод определения координат	Координаты, м		R, м	Формулы, примененные для расчета средней квадратической погрешности определения координат характерных точек контура (Mt), м	Средняя квадратическая погрешность определения координат характерных точек контура (Mt), м	Глубина, высота расположения точки, м	
				X	Y				H_1	H_2
1	2	3	4	5	6	7	8	9	10	11
(4), (5), (6), (7), (8)	Надземный, Надземный, Надземный, Надземный, Надземный	732	Иное описание	355794.94	1191619.70	-	$Mt = \sqrt{(m_s^2+m_g^2)}$	0.1	-	-
(4), (5), (6), (7), (8)	Надземный, Надземный, Надземный, Надземный, Надземный	733	Иное описание	355794.64	1191621.34	-	$Mt = \sqrt{(m_s^2+m_g^2)}$	0.1	-	-
(4), (5), (6), (7), (8)	Надземный, Надземный, Надземный, Надземный, Надземный	734	Иное описание	355794.89	1191621.38	-	$Mt = \sqrt{(m_s^2+m_g^2)}$	0.1	-	-
(4), (5), (6), (7), (8)	Надземный, Надземный, Надземный, Надземный, Надземный	735	Иное описание	355795.49	1191621.50	-	$Mt = \sqrt{(m_s^2+m_g^2)}$	0.1	-	-
(4), (5), (6), (7), (8)	Надземный, Надземный, Надземный, Надземный, Надземный	736	Иное описание	355795.40	1191622.02	-	$Mt = \sqrt{(m_s^2+m_g^2)}$	0.1	-	-

Описание местоположения объекта недвижимости

1. Описание местоположения здания, сооружения, объекта незавершенного строительства в границах земельного участка

1.1. Сведения о характерных точках контура объекта недвижимости

Система координат: МСК-39, зона 1 **Зона № 1**

Номер контура	Тип контура	Номера характерных точек контура	Метод определения координат	Координаты, м		R, м	Формулы, примененные для расчета средней квадратической погрешности определения координат характерных точек контура (Mt), м	Средняя квадратическая погрешность определения координат характерных точек контура (Mt), м	Глубина, высота расположения точки, м	
				X	Y				H_1	H_2
1	2	3	4	5	6	7	8	9	10	11
(4), (5), (6), (7), (8)	Надземный, Надземный, Надземный, Надземный, Надземный	737	Иное описание	355794.54	1191621.86	-	$Mt = \sqrt{(m_s^2+m_g^2)}$	0.1	-	-
(4), (5), (6), (7), (8)	Надземный, Надземный, Надземный, Надземный, Надземный	738	Иное описание	355793.11	1191629.64	-	$Mt = \sqrt{(m_s^2+m_g^2)}$	0.1	-	-
(4), (5), (6), (7), (8)	Надземный, Надземный, Надземный, Надземный, Надземный	739	Иное описание	355792.79	1191631.41	-	$Mt = \sqrt{(m_s^2+m_g^2)}$	0.1	-	-
(4), (5), (6), (7), (8)	Надземный, Надземный, Надземный, Надземный, Надземный	740	Иное описание	355793.82	1191631.60	-	$Mt = \sqrt{(m_s^2+m_g^2)}$	0.1	-	-
(4), (5), (6), (7), (8)	Надземный, Надземный, Надземный, Надземный, Надземный	741	Иное описание	355795.02	1191631.82	-	$Mt = \sqrt{(m_s^2+m_g^2)}$	0.1	-	-

Описание местоположения объекта недвижимости

1. Описание местоположения здания, сооружения, объекта незавершенного строительства в границах земельного участка

1.1. Сведения о характерных точках контура объекта недвижимости

Система координат: МСК-39, зона 1 **Зона № 1**

Номер контура	Тип контура	Номера характерных точек контура	Метод определения координат	Координаты, м		R, м	Формулы, примененные для расчета средней квадратической погрешности определения координат характерных точек контура (Mt), м	Средняя квадратическая погрешность определения координат характерных точек контура (Mt), м	Глубина, высота расположения точки, м	
				X	Y				H_1	H_2
1	2	3	4	5	6	7	8	9	10	11
(4), (5), (6), (7), (8)	Надземный, Надземный, Надземный, Надземный, Надземный	742	Иное описание	355795.15	1191631.09	-	$Mt = \sqrt{(m_s^2+m_g^2)}$	0.1	-	-
(4), (5), (6), (7), (8)	Надземный, Надземный, Надземный, Надземный, Надземный	743	Иное описание	355797.44	1191631.51	-	$Mt = \sqrt{(m_s^2+m_g^2)}$	0.1	-	-
(4), (5), (6), (7), (8)	Надземный, Надземный, Надземный, Надземный, Надземный	744	Иное описание	355799.28	1191631.85	-	$Mt = \sqrt{(m_s^2+m_g^2)}$	0.1	-	-
(4), (5), (6), (7), (8)	Надземный, Надземный, Надземный, Надземный, Надземный	745	Иное описание	355799.43	1191631.01	-	$Mt = \sqrt{(m_s^2+m_g^2)}$	0.1	-	-
(4), (5), (6), (7), (8)	Надземный, Надземный, Надземный, Надземный, Надземный	746	Иное описание	355799.56	1191631.04	-	$Mt = \sqrt{(m_s^2+m_g^2)}$	0.1	-	-

Описание местоположения объекта недвижимости

1. Описание местоположения здания, сооружения, объекта незавершенного строительства в границах земельного участка

1.1. Сведения о характерных точках контура объекта недвижимости

Система координат: МСК-39, зона 1 **Зона № 1**

Номер контура	Тип контура	Номера характерных точек контура	Метод определения координат	Координаты, м		R, м	Формулы, примененные для расчета средней квадратической погрешности определения координат характерных точек контура (Mt), м	Средняя квадратическая погрешность определения координат характерных точек контура (Mt), м	Глубина, высота расположения точки, м	
				X	Y				H_1	H_2
1	2	3	4	5	6	7	8	9	10	11
(4), (5), (6), (7), (8)	Надземный, Надземный, Надземный, Надземный, Надземный	747	Иное описание	355802.86	1191631.64	-	$Mt = \sqrt{(m_s^2+m_g^2)}$	0.1	-	-
(4), (5), (6), (7), (8)	Надземный, Надземный, Надземный, Надземный, Надземный	748	Иное описание	355802.81	1191631.91	-	$Mt = \sqrt{(m_s^2+m_g^2)}$	0.1	-	-
(4), (5), (6), (7), (8)	Надземный, Надземный, Надземный, Надземный, Надземный	749	Иное описание	355807.44	1191632.76	-	$Mt = \sqrt{(m_s^2+m_g^2)}$	0.1	-	-
(4), (5), (6), (7), (8)	Надземный, Надземный, Надземный, Надземный, Надземный	750	Иное описание	355807.48	1191632.49	-	$Mt = \sqrt{(m_s^2+m_g^2)}$	0.1	-	-
(4), (5), (6), (7), (8)	Надземный, Надземный, Надземный, Надземный, Надземный	751	Иное описание	355810.71	1191633.09	-	$Mt = \sqrt{(m_s^2+m_g^2)}$	0.1	-	-

Описание местоположения объекта недвижимости

1. Описание местоположения здания, сооружения, объекта незавершенного строительства в границах земельного участка

1.1. Сведения о характерных точках контура объекта недвижимости

Система координат: МСК-39, зона 1 **Зона № 1**

Номер контура	Тип контура	Номера характерных точек контура	Метод определения координат	Координаты, м		R, м	Формулы, примененные для расчета средней квадратической погрешности определения координат характерных точек контура (Mt), м	Средняя квадратическая погрешность определения координат характерных точек контура (Mt), м	Глубина, высота расположения точки, м	
				X	Y				H_1	H_2
1	2	3	4	5	6	7	8	9	10	11
(4), (5), (6), (7), (8)	Надземный, Надземный, Надземный, Надземный, Надземный	752	Иное описание	355810.90	1191633.12	-	$Mt = \sqrt{(m_s^2+m_g^2)}$	0.1	-	-
(4), (5), (6), (7), (8)	Надземный, Надземный, Надземный, Надземный, Надземный	753	Иное описание	355810.86	1191633.34	-	$Mt = \sqrt{(m_s^2+m_g^2)}$	0.1	-	-
(4), (5), (6), (7), (8)	Надземный, Надземный, Надземный, Надземный, Надземный	754	Иное описание	355810.74	1191633.98	-	$Mt = \sqrt{(m_s^2+m_g^2)}$	0.1	-	-
(4), (5), (6), (7), (8)	Надземный, Надземный, Надземный, Надземный, Надземный	755	Иное описание	355812.53	1191634.31	-	$Mt = \sqrt{(m_s^2+m_g^2)}$	0.1	-	-
(4), (5), (6), (7), (8)	Надземный, Надземный, Надземный, Надземный, Надземный	756	Иное описание	355814.32	1191634.64	-	$Mt = \sqrt{(m_s^2+m_g^2)}$	0.1	-	-

Описание местоположения объекта недвижимости

1. Описание местоположения здания, сооружения, объекта незавершенного строительства в границах земельного участка

1.1. Сведения о характерных точках контура объекта недвижимости

Система координат: МСК-39, зона 1 **Зона № 1**

Номер контура	Тип контура	Номера характерных точек контура	Метод определения координат	Координаты, м		R, м	Формулы, примененные для расчета средней квадратической погрешности определения координат характерных точек контура (Mt), м	Средняя квадратическая погрешность определения координат характерных точек контура (Mt), м	Глубина, высота расположения точки, м	
				X	Y				H_1	H_2
1	2	3	4	5	6	7	8	9	10	11
(4), (5), (6), (7), (8)	Надземный, Надземный, Надземный, Надземный, Надземный	757	Иное описание	355814.36	1191634.38	-	$Mt = \sqrt{(m_s^2+m_g^2)}$	0.1	-	-
(4), (5), (6), (7), (8)	Надземный, Надземный, Надземный, Надземный, Надземный	758	Иное описание	355814.47	1191633.81	-	$Mt = \sqrt{(m_s^2+m_g^2)}$	0.1	-	-
(4), (5), (6), (7), (8)	Надземный, Надземный, Надземный, Надземный, Надземный	759	Иное описание	355815.10	1191633.93	-	$Mt = \sqrt{(m_s^2+m_g^2)}$	0.1	-	-
(4), (5), (6), (7), (8)	Надземный, Надземный, Надземный, Надземный, Надземный	760	Иное описание	355814.95	1191634.75	-	$Mt = \sqrt{(m_s^2+m_g^2)}$	0.1	-	-
(4), (5), (6), (7), (8)	Надземный, Надземный, Надземный, Надземный, Надземный	761	Иное описание	355816.56	1191635.05	-	$Mt = \sqrt{(m_s^2+m_g^2)}$	0.1	-	-

Описание местоположения объекта недвижимости

1. Описание местоположения здания, сооружения, объекта незавершенного строительства в границах земельного участка

1.1. Сведения о характерных точках контура объекта недвижимости

Система координат: МСК-39, зона 1 **Зона № 1**

Номер контура	Тип контура	Номера характерных точек контура	Метод определения координат	Координаты, м		R, м	Формулы, примененные для расчета средней квадратической погрешности определения координат характерных точек контура (Mt), м	Средняя квадратическая погрешность определения координат характерных точек контура (Mt), м	Глубина, высота расположения точки, м	
				X	Y				H_1	H_2
1	2	3	4	5	6	7	8	9	10	11
(4), (5), (6), (7), (8)	Надземный, Надземный, Надземный, Надземный, Надземный	762	Иное описание	355818.43	1191635.39	-	$Mt = \sqrt{(m_s^2+m_g^2)}$	0.1	-	-
(4), (5), (6), (7), (8)	Надземный, Надземный, Надземный, Надземный, Надземный	763	Иное описание	355818.59	1191634.54	-	$Mt = \sqrt{(m_s^2+m_g^2)}$	0.1	-	-
(4), (5), (6), (7), (8)	Надземный, Надземный, Надземный, Надземный, Надземный	764	Иное описание	355822.01	1191635.17	-	$Mt = \sqrt{(m_s^2+m_g^2)}$	0.1	-	-
(4), (5), (6), (7), (8)	Надземный, Надземный, Надземный, Надземный, Надземный	765	Иное описание	355821.96	1191635.44	-	$Mt = \sqrt{(m_s^2+m_g^2)}$	0.1	-	-
(4), (5), (6), (7), (8)	Надземный, Надземный, Надземный, Надземный, Надземный	766	Иное описание	355826.61	1191636.29	-	$Mt = \sqrt{(m_s^2+m_g^2)}$	0.1	-	-

Описание местоположения объекта недвижимости

1. Описание местоположения здания, сооружения, объекта незавершенного строительства в границах земельного участка

1.1. Сведения о характерных точках контура объекта недвижимости

Система координат: МСК-39, зона 1 **Зона № 1**

Номер контура	Тип контура	Номера характерных точек контура	Метод определения координат	Координаты, м		R, м	Формулы, примененные для расчета средней квадратической погрешности определения координат характерных точек контура (Mt), м	Средняя квадратическая погрешность определения координат характерных точек контура (Mt), м	Глубина, высота расположения точки, м	
				X	Y				H_1	H_2
1	2	3	4	5	6	7	8	9	10	11
(4), (5), (6), (7), (8)	Надземный, Надземный, Надземный, Надземный, Надземный	767	Иное описание	355826.66	1191636.03	-	$Mt = \sqrt{(m_s^2+m_g^2)}$	0.1	-	-
(4), (5), (6), (7), (8)	Надземный, Надземный, Надземный, Надземный, Надземный	768	Иное описание	355827.16	1191636.12	-	$Mt = \sqrt{(m_s^2+m_g^2)}$	0.1	-	-
(4), (5), (6), (7), (8)	Надземный, Надземный, Надземный, Надземный, Надземный	769	Иное описание	355829.90	1191636.62	-	$Mt = \sqrt{(m_s^2+m_g^2)}$	0.1	-	-
(4), (5), (6), (7), (8)	Надземный, Надземный, Надземный, Надземный, Надземный	770	Иное описание	355830.07	1191636.65	-	$Mt = \sqrt{(m_s^2+m_g^2)}$	0.1	-	-
(4), (5), (6), (7), (8)	Надземный, Надземный, Надземный, Надземный, Надземный	771	Иное описание	355830.02	1191636.94	-	$Mt = \sqrt{(m_s^2+m_g^2)}$	0.1	-	-

Описание местоположения объекта недвижимости

1. Описание местоположения здания, сооружения, объекта незавершенного строительства в границах земельного участка

1.1. Сведения о характерных точках контура объекта недвижимости

Система координат: МСК-39, зона 1 **Зона № 1**

Номер контура	Тип контура	Номера характерных точек контура	Метод определения координат	Координаты, м		R, м	Формулы, примененные для расчета средней квадратической погрешности определения координат характерных точек контура (Mt), м	Средняя квадратическая погрешность определения координат характерных точек контура (Mt), м	Глубина, высота расположения точки, м	
				X	Y				H_1	H_2
1	2	3	4	5	6	7	8	9	10	11
(4), (5), (6), (7), (8)	Надземный, Надземный, Надземный, Надземный, Надземный	772	Иное описание	355829.92	1191637.51	-	$Mt = \sqrt{(m_s^2+m_g^2)}$	0.1	-	-
(4), (5), (6), (7), (8)	Надземный, Надземный, Надземный, Надземный, Надземный	773	Иное описание	355831.71	1191637.84	-	$Mt = \sqrt{(m_s^2+m_g^2)}$	0.1	-	-
(4), (5), (6), (7), (8)	Надземный, Надземный, Надземный, Надземный, Надземный	774	Иное описание	355833.44	1191638.16	-	$Mt = \sqrt{(m_s^2+m_g^2)}$	0.1	-	-
(4), (5), (6), (7), (8)	Надземный, Надземный, Надземный, Надземный, Надземный	775	Иное описание	355833.48	1191637.92	-	$Mt = \sqrt{(m_s^2+m_g^2)}$	0.1	-	-
(4), (5), (6), (7), (8)	Надземный, Надземный, Надземный, Надземный, Надземный	776	Иное описание	355833.59	1191637.30	-	$Mt = \sqrt{(m_s^2+m_g^2)}$	0.1	-	-

Описание местоположения объекта недвижимости

1. Описание местоположения здания, сооружения, объекта незавершенного строительства в границах земельного участка

1.1. Сведения о характерных точках контура объекта недвижимости

Система координат: МСК-39, зона 1 **Зона № 1**

Номер контура	Тип контура	Номера характерных точек контура	Метод определения координат	Координаты, м		R, м	Формулы, примененные для расчета средней квадратической погрешности определения координат характерных точек контура (Mt), м	Средняя квадратическая погрешность определения координат характерных точек контура (Mt), м	Глубина, высота расположения точки, м	
				X	Y				H_1	H_2
1	2	3	4	5	6	7	8	9	10	11
(4), (5), (6), (7), (8)	Надземный, Надземный, Надземный, Надземный, Надземный	777	Иное описание	355834.21	1191637.41	-	$Mt = \sqrt{(m_s^2+m_g^2)}$	0.1	-	-
(4), (5), (6), (7), (8)	Надземный, Надземный, Надземный, Надземный, Надземный	778	Иное описание	355831.32	1191653.18	-	$Mt = \sqrt{(m_s^2+m_g^2)}$	0.1	-	-
(4), (5), (6), (7), (8)	Надземный, Надземный, Надземный, Надземный, Надземный	779	Иное описание	355830.69	1191653.07	-	$Mt = \sqrt{(m_s^2+m_g^2)}$	0.1	-	-
(4), (5), (6), (7), (8)	Надземный, Надземный, Надземный, Надземный, Надземный	780	Иное описание	355830.74	1191652.80	-	$Mt = \sqrt{(m_s^2+m_g^2)}$	0.1	-	-
(4), (5), (6), (7), (8)	Надземный, Надземный, Надземный, Надземный, Надземный	781	Иное описание	355824.59	1191651.67	-	$Mt = \sqrt{(m_s^2+m_g^2)}$	0.1	-	-

Описание местоположения объекта недвижимости

1. Описание местоположения здания, сооружения, объекта незавершенного строительства в границах земельного участка

1.1. Сведения о характерных точках контура объекта недвижимости

Система координат: МСК-39, зона 1 **Зона № 1**

Номер контура	Тип контура	Номера характерных точек контура	Метод определения координат	Координаты, м		R, м	Формулы, примененные для расчета средней квадратической погрешности определения координат характерных точек контура (Mt), м	Средняя квадратическая погрешность определения координат характерных точек контура (Mt), м	Глубина, высота расположения точки, м	
				X	Y				H_1	H_2
1	2	3	4	5	6	7	8	9	10	11
(4), (5), (6), (7), (8)	Надземный, Надземный, Надземный, Надземный, Надземный	782	Иное описание	355824.54	1191651.94	-	$Mt = \sqrt{(m_s^2+m_g^2)}$	0.1	-	-
(4), (5), (6), (7), (8)	Надземный, Надземный, Надземный, Надземный, Надземный	783	Иное описание	355824.02	1191651.84	-	$Mt = \sqrt{(m_s^2+m_g^2)}$	0.1	-	-
(4), (5), (6), (7), (8)	Надземный, Надземный, Надземный, Надземный, Надземный	784	Иное описание	355818.78	1191650.88	-	$Mt = \sqrt{(m_s^2+m_g^2)}$	0.1	-	-
(4), (5), (6), (7), (8)	Надземный, Надземный, Надземный, Надземный, Надземный	785	Иное описание	355818.35	1191650.80	-	$Mt = \sqrt{(m_s^2+m_g^2)}$	0.1	-	-
(4), (5), (6), (7), (8)	Надземный, Надземный, Надземный, Надземный, Надземный	786	Иное описание	355818.39	1191650.53	-	$Mt = \sqrt{(m_s^2+m_g^2)}$	0.1	-	-

Описание местоположения объекта недвижимости

1. Описание местоположения здания, сооружения, объекта незавершенного строительства в границах земельного участка

1.1. Сведения о характерных точках контура объекта недвижимости

Система координат: МСК-39, зона 1 **Зона № 1**

Номер контура	Тип контура	Номера характерных точек контура	Метод определения координат	Координаты, м		R, м	Формулы, примененные для расчета средней квадратической погрешности определения координат характерных точек контура (Mt), м	Средняя квадратическая погрешность определения координат характерных точек контура (Mt), м	Глубина, высота расположения точки, м	
				X	Y				H_1	H_2
1	2	3	4	5	6	7	8	9	10	11
(4), (5), (6), (7), (8)	Надземный, Надземный, Надземный, Надземный, Надземный	787	Иное описание	355809.05	1191648.81	-	$Mt = \sqrt{(m_s^2+m_g^2)}$	0.1	-	-
(4), (5), (6), (7), (8)	Надземный, Надземный, Надземный, Надземный, Надземный	788	Иное описание	355809.00	1191649.08	-	$Mt = \sqrt{(m_s^2+m_g^2)}$	0.1	-	-
(4), (5), (6), (7), (8)	Надземный, Надземный, Надземный, Надземный, Надземный	789	Иное описание	355808.38	1191648.97	-	$Mt = \sqrt{(m_s^2+m_g^2)}$	0.1	-	-
(4), (5), (6), (7), (8)	Надземный, Надземный, Надземный, Надземный, Надземный	790	Иное описание	355808.43	1191648.70	-	$Mt = \sqrt{(m_s^2+m_g^2)}$	0.1	-	-
(4), (5), (6), (7), (8)	Надземный, Надземный, Надземный, Надземный, Надземный	791	Иное описание	355805.46	1191648.16	-	$Mt = \sqrt{(m_s^2+m_g^2)}$	0.1	-	-

Описание местоположения объекта недвижимости

1. Описание местоположения здания, сооружения, объекта незавершенного строительства в границах земельного участка

1.1. Сведения о характерных точках контура объекта недвижимости

Система координат: МСК-39, зона 1 **Зона № 1**

Номер контура	Тип контура	Номера характерных точек контура	Метод определения координат	Координаты, м		R, м	Формулы, примененные для расчета средней квадратической погрешности определения координат характерных точек контура (Mt), м	Средняя квадратическая погрешность определения координат характерных точек контура (Mt), м	Глубина, высота расположения точки, м	
				X	Y				H_1	H_2
1	2	3	4	5	6	7	8	9	10	11
(4), (5), (6), (7), (8)	Надземный, Надземный, Надземный, Надземный, Надземный	792	Иное описание	355805.41	1191648.42	-	$Mt = \sqrt{(m_s^2+m_g^2)}$	0.1	-	-
(4), (5), (6), (7), (8)	Надземный, Надземный, Надземный, Надземный, Надземный	793	Иное описание	355799.22	1191647.28	-	$Mt = \sqrt{(m_s^2+m_g^2)}$	0.1	-	-
(4), (5), (6), (7), (8)	Надземный, Надземный, Надземный, Надземный, Надземный	794	Иное описание	355799.26	1191647.02	-	$Mt = \sqrt{(m_s^2+m_g^2)}$	0.1	-	-
(4), (5), (6), (7), (8)	Надземный, Надземный, Надземный, Надземный, Надземный	795	Иное описание	355789.97	1191645.31	-	$Mt = \sqrt{(m_s^2+m_g^2)}$	0.1	-	-
(4), (5), (6), (7), (8)	Надземный, Надземный, Надземный, Надземный, Надземный	796	Иное описание	355786.49	1191644.67	-	$Mt = \sqrt{(m_s^2+m_g^2)}$	0.1	-	-

Описание местоположения объекта недвижимости

1. Описание местоположения здания, сооружения, объекта незавершенного строительства в границах земельного участка

1.1. Сведения о характерных точках контура объекта недвижимости

Система координат: МСК-39, зона 1 **Зона № 1**

Номер контура	Тип контура	Номера характерных точек контура	Метод определения координат	Координаты, м		R, м	Формулы, примененные для расчета средней квадратической погрешности определения координат характерных точек контура (Mt), м	Средняя квадратическая погрешность определения координат характерных точек контура (Mt), м	Глубина, высота расположения точки, м	
				X	Y				H_1	H_2
1	2	3	4	5	6	7	8	9	10	11
(4), (5), (6), (7), (8)	Надземный, Надземный, Надземный, Надземный, Надземный	797	Иное описание	355786.44	1191644.94	-	$Mt = \sqrt{(m_s^2+m_g^2)}$	0.1	-	-
(4), (5), (6), (7), (8)	Надземный, Надземный, Надземный, Надземный, Надземный	798	Иное описание	355786.11	1191644.88	-	$Mt = \sqrt{(m_s^2+m_g^2)}$	0.1	-	-
(4), (5), (6), (7), (8)	Надземный, Надземный, Надземный, Надземный, Надземный	799	Иное описание	355782.66	1191644.24	-	$Mt = \sqrt{(m_s^2+m_g^2)}$	0.1	-	-
(4), (5), (6), (7), (8)	Надземный, Надземный, Надземный, Надземный, Надземный	800	Иное описание	355782.71	1191643.97	-	$Mt = \sqrt{(m_s^2+m_g^2)}$	0.1	-	-
(4), (5), (6), (7), (8)	Надземный, Надземный, Надземный, Надземный, Надземный	801	Иное описание	355780.42	1191643.55	-	$Mt = \sqrt{(m_s^2+m_g^2)}$	0.1	-	-

Описание местоположения объекта недвижимости

1. Описание местоположения здания, сооружения, объекта незавершенного строительства в границах земельного участка

1.1. Сведения о характерных точках контура объекта недвижимости

Система координат: МСК-39, зона 1 **Зона № 1**

Номер контура	Тип контура	Номера характерных точек контура	Метод определения координат	Координаты, м		R, м	Формулы, примененные для расчета средней квадратической погрешности определения координат характерных точек контура (Mt), м	Средняя квадратическая погрешность определения координат характерных точек контура (Mt), м	Глубина, высота расположения точки, м	
				X	Y				H_1	H_2
1	2	3	4	5	6	7	8	9	10	11
(4), (5), (6), (7), (8)	Надземный, Надземный, Надземный, Надземный, Надземный	802	Иное описание	355778.98	1191643.29	-	$Mt = \sqrt{(m_s^2+m_g^2)}$	0.1	-	-
(4), (5), (6), (7), (8)	Надземный, Надземный, Надземный, Надземный, Надземный	803	Иное описание	355778.86	1191643.98	-	$Mt = \sqrt{(m_s^2+m_g^2)}$	0.1	-	-
(4), (5), (6), (7), (8)	Надземный, Надземный, Надземный, Надземный, Надземный	804	Иное описание	355778.32	1191643.88	-	$Mt = \sqrt{(m_s^2+m_g^2)}$	0.1	-	-
(4), (5), (6), (7), (8)	Надземный, Надземный, Надземный, Надземный, Надземный	805	Иное описание	355776.37	1191643.52	-	$Mt = \sqrt{(m_s^2+m_g^2)}$	0.1	-	-
(4), (5), (6), (7), (8)	Надземный, Надземный, Надземный, Надземный, Надземный	806	Иное описание	355776.49	1191642.83	-	$Mt = \sqrt{(m_s^2+m_g^2)}$	0.1	-	-

Описание местоположения объекта недвижимости

1. Описание местоположения здания, сооружения, объекта незавершенного строительства в границах земельного участка

1.1. Сведения о характерных точках контура объекта недвижимости

Система координат: МСК-39, зона 1 **Зона № 1**

Номер контура	Тип контура	Номера характерных точек контура	Метод определения координат	Координаты, м		R, м	Формулы, примененные для расчета средней квадратической погрешности определения координат характерных точек контура (Mt), м	Средняя квадратическая погрешность определения координат характерных точек контура (Mt), м	Глубина, высота расположения точки, м	
				X	Y				H_1	H_2
1	2	3	4	5	6	7	8	9	10	11
(4), (5), (6), (7), (8)	Надземный, Надземный, Надземный, Надземный, Надземный	807	Иное описание	355775.61	1191642.67	-	$Mt = \sqrt{(m_s^2+m_g^2)}$	0.1	-	-
(4), (5), (6), (7), (8)	Надземный, Надземный, Надземный, Надземный, Надземный	808	Иное описание	355775.76	1191641.83	-	$Mt = \sqrt{(m_s^2+m_g^2)}$	0.1	-	-
(4), (5), (6), (7), (8)	Надземный, Надземный, Надземный, Надземный, Надземный	809	Иное описание	355775.08	1191641.70	-	$Mt = \sqrt{(m_s^2+m_g^2)}$	0.1	-	-
(4), (5), (6), (7), (8)	Надземный, Надземный, Надземный, Надземный, Надземный	810	Иное описание	355775.54	1191639.19	-	$Mt = \sqrt{(m_s^2+m_g^2)}$	0.1	-	-
(4), (5), (6), (7), (8)	Надземный, Надземный, Надземный, Надземный, Надземный	811	Иное описание	355776.23	1191639.32	-	$Mt = \sqrt{(m_s^2+m_g^2)}$	0.1	-	-

Описание местоположения объекта недвижимости

1. Описание местоположения здания, сооружения, объекта незавершенного строительства в границах земельного участка

1.1. Сведения о характерных точках контура объекта недвижимости

Система координат: МСК-39, зона 1 **Зона № 1**

Номер контура	Тип контура	Номера характерных точек контура	Метод определения координат	Координаты, м		R, м	Формулы, примененные для расчета средней квадратической погрешности определения координат характерных точек контура (Mt), м	Средняя квадратическая погрешность определения координат характерных точек контура (Mt), м	Глубина, высота расположения точки, м	
				X	Y				H_1	H_2
1	2	3	4	5	6	7	8	9	10	11
(4), (5), (6), (7), (8)	Надземный, Надземный, Надземный, Надземный, Надземный	812	Иное описание	355776.89	1191635.69	-	$Mt = \sqrt{(m_s^2+m_g^2)}$	0.1	-	-
(4), (5), (6), (7), (8)	Надземный, Надземный, Надземный, Надземный, Надземный	813	Иное описание	355776.63	1191635.64	-	$Mt = \sqrt{(m_s^2+m_g^2)}$	0.1	-	-
(4), (5), (6), (7), (8)	Надземный, Надземный, Надземный, Надземный, Надземный	814	Иное описание	355776.74	1191635.02	-	$Mt = \sqrt{(m_s^2+m_g^2)}$	0.1	-	-
(4), (5), (6), (7), (8)	Надземный, Надземный, Надземный, Надземный, Надземный	815	Иное описание	355777.01	1191635.07	-	$Mt = \sqrt{(m_s^2+m_g^2)}$	0.1	-	-
(4), (5), (6), (7), (8)	Надземный, Надземный, Надземный, Надземный, Надземный	816	Иное описание	355777.56	1191632.08	-	$Mt = \sqrt{(m_s^2+m_g^2)}$	0.1	-	-

Описание местоположения объекта недвижимости

1. Описание местоположения здания, сооружения, объекта незавершенного строительства в границах земельного участка

1.1. Сведения о характерных точках контура объекта недвижимости

Система координат: МСК-39, зона 1 **Зона № 1**

Номер контура	Тип контура	Номера характерных точек контура	Метод определения координат	Координаты, м		R, м	Формулы, примененные для расчета средней квадратической погрешности определения координат характерных точек контура (Mt), м	Средняя квадратическая погрешность определения координат характерных точек контура (Mt), м	Глубина, высота расположения точки, м	
				X	Y				H_1	H_2
1	2	3	4	5	6	7	8	9	10	11
(4), (5), (6), (7), (8)	Надземный, Надземный, Надземный, Надземный, Надземный	817	Иное описание	355777.29	1191632.03	-	$Mt = \sqrt{(m_s^2+m_g^2)}$	0.1	-	-
(4), (5), (6), (7), (8)	Надземный, Надземный, Надземный, Надземный, Надземный	818	Иное описание	355778.43	1191625.83	-	$Mt = \sqrt{(m_s^2+m_g^2)}$	0.1	-	-
(4), (5), (6), (7), (8)	Надземный, Надземный, Надземный, Надземный, Надземный	819	Иное описание	355778.69	1191625.88	-	$Mt = \sqrt{(m_s^2+m_g^2)}$	0.1	-	-
(4), (5), (6), (7), (8)	Надземный, Надземный, Надземный, Надземный, Надземный	820	Иное описание	355779.93	1191619.13	-	$Mt = \sqrt{(m_s^2+m_g^2)}$	0.1	-	-
(4), (5), (6), (7), (8)	Надземный, Надземный, Надземный, Надземный, Надземный	821	Иное описание	355779.67	1191619.09	-	$Mt = \sqrt{(m_s^2+m_g^2)}$	0.1	-	-

Описание местоположения объекта недвижимости

1. Описание местоположения здания, сооружения, объекта незавершенного строительства в границах земельного участка

1.1. Сведения о характерных точках контура объекта недвижимости

Система координат: МСК-39, зона 1 **Зона № 1**

Номер контура	Тип контура	Номера характерных точек контура	Метод определения координат	Координаты, м		R, м	Формулы, примененные для расчета средней квадратической погрешности определения координат характерных точек контура (Mt), м	Средняя квадратическая погрешность определения координат характерных точек контура (Mt), м	Глубина, высота расположения точки, м	
				X	Y				H_1	H_2
1	2	3	4	5	6	7	8	9	10	11
(4), (5), (6), (7), (8)	Надземный, Надземный, Надземный, Надземный, Надземный	822	Иное описание	355779.77	1191618.52	-	$Mt = \sqrt{(m_s^2+m_g^2)}$	0.1	-	-
(4), (5), (6), (7), (8)	Надземный, Надземный, Надземный, Надземный, Надземный	823	Иное описание	355780.04	1191618.56	-	$Mt = \sqrt{(m_s^2+m_g^2)}$	0.1	-	-
(4), (5), (6), (7), (8)	Надземный, Надземный, Надземный, Надземный, Надземный	824	Иное описание	355781.17	1191612.41	-	$Mt = \sqrt{(m_s^2+m_g^2)}$	0.1	-	-
(4), (5), (6), (7), (8)	Надземный, Надземный, Надземный, Надземный, Надземный	825	Иное описание	355780.90	1191612.36	-	$Mt = \sqrt{(m_s^2+m_g^2)}$	0.1	-	-
(4), (5), (6), (7), (8)	Надземный, Надземный, Надземный, Надземный, Надземный	826	Иное описание	355782.03	1191606.17	-	$Mt = \sqrt{(m_s^2+m_g^2)}$	0.1	-	-

Описание местоположения объекта недвижимости

1. Описание местоположения здания, сооружения, объекта незавершенного строительства в границах земельного участка

1.1. Сведения о характерных точках контура объекта недвижимости

Система координат: МСК-39, зона 1 **Зона № 1**

Номер контура	Тип контура	Номера характерных точек контура	Метод определения координат	Координаты, м		R, м	Формулы, примененные для расчета средней квадратической погрешности определения координат характерных точек контура (Mt), м	Средняя квадратическая погрешность определения координат характерных точек контура (Mt), м	Глубина, высота расположения точки, м	
				X	Y				H_1	H_2
1	2	3	4	5	6	7	8	9	10	11
(4), (5), (6), (7), (8)	Надземный, Надземный, Надземный, Надземный, Надземный	827	Иное описание	355782.30	1191606.22	-	$Mt = \sqrt{(m_s^2+m_g^2)}$	0.1	-	-
(4), (5), (6), (7), (8)	Надземный, Надземный, Надземный, Надземный, Надземный	828	Иное описание	355783.99	1191596.84	-	$Mt = \sqrt{(m_s^2+m_g^2)}$	0.1	-	-
(4), (5), (6), (7), (8)	Надземный, Надземный, Надземный, Надземный, Надземный	829	Иное описание	355783.72	1191596.79	-	$Mt = \sqrt{(m_s^2+m_g^2)}$	0.1	-	-
(4), (5), (6), (7), (8)	Надземный, Надземный, Надземный, Надземный, Надземный	830	Иное описание	355783.82	1191596.22	-	$Mt = \sqrt{(m_s^2+m_g^2)}$	0.1	-	-
(4), (5), (6), (7), (8)	Надземный, Надземный, Надземный, Надземный, Надземный	831	Иное описание	355784.10	1191596.27	-	$Mt = \sqrt{(m_s^2+m_g^2)}$	0.1	-	-

Описание местоположения объекта недвижимости

1. Описание местоположения здания, сооружения, объекта незавершенного строительства в границах земельного участка

1.1. Сведения о характерных точках контура объекта недвижимости

Система координат: МСК-39, зона 1 **Зона № 1**

Номер контура	Тип контура	Номера характерных точек контура	Метод определения координат	Координаты, м		R, м	Формулы, примененные для расчета средней квадратической погрешности определения координат характерных точек контура (Mt), м	Средняя квадратическая погрешность определения координат характерных точек контура (Mt), м	Глубина, высота расположения точки, м	
				X	Y				H_1	H_2
1	2	3	4	5	6	7	8	9	10	11
(4), (5), (6), (7), (8)	Надземный, Надземный, Надземный, Надземный, Надземный	832	Иное описание	355784.64	1191593.32	-	$Mt = \sqrt{(m_s^2+m_g^2)}$	0.1	-	-
(4), (5), (6), (7), (8)	Надземный, Надземный, Надземный, Надземный, Надземный	833	Иное описание	355784.37	1191593.27	-	$Mt = \sqrt{(m_s^2+m_g^2)}$	0.1	-	-
(4), (5), (6), (7), (8)	Надземный, Надземный, Надземный, Надземный, Надземный	834	Иное описание	355785.51	1191587.08	-	$Mt = \sqrt{(m_s^2+m_g^2)}$	0.1	-	-
(4), (5), (6), (7), (8)	Надземный, Надземный, Надземный, Надземный, Надземный	835	Иное описание	355785.78	1191587.13	-	$Mt = \sqrt{(m_s^2+m_g^2)}$	0.1	-	-
(4), (5), (6), (7), (8)	Надземный, Надземный, Надземный, Надземный, Надземный	836	Иное описание	355788.15	1191574.19	-	$Mt = \sqrt{(m_s^2+m_g^2)}$	0.1	-	-

Описание местоположения объекта недвижимости

1. Описание местоположения здания, сооружения, объекта незавершенного строительства в границах земельного участка

1.1. Сведения о характерных точках контура объекта недвижимости

Система координат: МСК-39, зона 1 **Зона № 1**

Номер контура	Тип контура	Номера характерных точек контура	Метод определения координат	Координаты, м		R, м	Формулы, примененные для расчета средней квадратической погрешности определения координат характерных точек контура (Mt), м	Средняя квадратическая погрешность определения координат характерных точек контура (Mt), м	Глубина, высота расположения точки, м	
				X	Y				H_1	H_2
1	2	3	4	5	6	7	8	9	10	11
(4), (5), (6), (7), (8)	Надземный, Надземный, Надземный, Надземный, Надземный	837	Иное описание	355787.89	1191574.14	-	$Mt = \sqrt{(m_s^2+m_g^2)}$	0.1	-	-
(4), (5), (6), (7), (8)	Надземный, Надземный, Надземный, Надземный, Надземный	838	Иное описание	355789.02	1191567.95	-	$Mt = \sqrt{(m_s^2+m_g^2)}$	0.1	-	-
(4), (5), (6), (7), (8)	Надземный, Надземный, Надземный, Надземный, Надземный	839	Иное описание	355789.29	1191568.00	-	$Mt = \sqrt{(m_s^2+m_g^2)}$	0.1	-	-
(4), (5), (6), (7), (8)	Надземный, Надземный, Надземный, Надземный, Надземный	840	Иное описание	355790.42	1191561.83	-	$Mt = \sqrt{(m_s^2+m_g^2)}$	0.1	-	-
(4), (5), (6), (7), (8)	Надземный, Надземный, Надземный, Надземный, Надземный	841	Иное описание	355790.16	1191561.78	-	$Mt = \sqrt{(m_s^2+m_g^2)}$	0.1	-	-

Описание местоположения объекта недвижимости

1. Описание местоположения здания, сооружения, объекта незавершенного строительства в границах земельного участка

1.1. Сведения о характерных точках контура объекта недвижимости

Система координат: МСК-39, зона 1 **Зона № 1**

Номер контура	Тип контура	Номера характерных точек контура	Метод определения координат	Координаты, м		R, м	Формулы, примененные для расчета средней квадратической погрешности определения координат характерных точек контура (Mt), м	Средняя квадратическая погрешность определения координат характерных точек контура (Mt), м	Глубина, высота расположения точки, м	
				X	Y				H_1	H_2
1	2	3	4	5	6	7	8	9	10	11
(4), (5), (6), (7), (8)	Надземный, Надземный, Надземный, Надземный, Надземный	842	Иное описание	355790.26	1191561.20	-	$Mt = \sqrt{(m_s^2+m_g^2)}$	0.1	-	-
(4), (5), (6), (7), (8)	Надземный, Надземный, Надземный, Надземный, Надземный	843	Иное описание	355790.53	1191561.25	-	$Mt = \sqrt{(m_s^2+m_g^2)}$	0.1	-	-
(4), (5), (6), (7), (8)	Надземный, Надземный, Надземный, Надземный, Надземный	844	Иное описание	355791.72	1191554.79	-	$Mt = \sqrt{(m_s^2+m_g^2)}$	0.1	-	-
(4), (5), (6), (7), (8)	Надземный, Надземный, Надземный, Надземный, Надземный	845	Иное описание	355791.45	1191554.74	-	$Mt = \sqrt{(m_s^2+m_g^2)}$	0.1	-	-
(4), (5), (6), (7), (8)	Надземный, Надземный, Надземный, Надземный, Надземный	846	Иное описание	355792.14	1191550.96	-	$Mt = \sqrt{(m_s^2+m_g^2)}$	0.1	-	-

Описание местоположения объекта недвижимости

1. Описание местоположения здания, сооружения, объекта незавершенного строительства в границах земельного участка

1.1. Сведения о характерных точках контура объекта недвижимости

Система координат: МСК-39, зона 1 **Зона № 1**

Номер контура	Тип контура	Номера характерных точек контура	Метод определения координат	Координаты, м		R, м	Формулы, примененные для расчета средней квадратической погрешности определения координат характерных точек контура (Mt), м	Средняя квадратическая погрешность определения координат характерных точек контура (Mt), м	Глубина, высота расположения точки, м	
				X	Y				H_1	H_2
1	2	3	4	5	6	7	8	9	10	11
(4), (5), (6), (7), (8)	Надземный, Надземный, Надземный, Надземный, Надземный	847	Иное описание	355792.41	1191551.01	-	$Mt = \sqrt{(m_s^2+m_g^2)}$	0.1	-	-
(4), (5), (6), (7), (8)	Надземный, Надземный, Надземный, Надземный, Надземный	848	Иное описание	355793.09	1191547.32	-	$Mt = \sqrt{(m_s^2+m_g^2)}$	0.1	-	-
(4), (5), (6), (7), (8)	Надземный, Надземный, Надземный, Надземный, Надземный	849	Иное описание	355792.40	1191547.20	-	$Mt = \sqrt{(m_s^2+m_g^2)}$	0.1	-	-
(4), (5), (6), (7), (8)	Надземный, Надземный, Надземный, Надземный, Надземный	850	Иное описание	355792.86	1191544.70	-	$Mt = \sqrt{(m_s^2+m_g^2)}$	0.1	-	-
(4), (5), (6), (7), (8)	Надземный, Надземный, Надземный, Надземный, Надземный	851	Иное описание	355793.55	1191544.82	-	$Mt = \sqrt{(m_s^2+m_g^2)}$	0.1	-	-

Описание местоположения объекта недвижимости

1. Описание местоположения здания, сооружения, объекта незавершенного строительства в границах земельного участка

1.1. Сведения о характерных точках контура объекта недвижимости

Система координат: МСК-39, зона 1 **Зона № 1**

Номер контура	Тип контура	Номера характерных точек контура	Метод определения координат	Координаты, м		R, м	Формулы, примененные для расчета средней квадратической погрешности определения координат характерных точек контура (Mt), м	Средняя квадратическая погрешность определения координат характерных точек контура (Mt), м	Глубина, высота расположения точки, м	
				X	Y				H_1	H_2
1	2	3	4	5	6	7	8	9	10	11
(4), (5), (6), (7), (8)	Надземный, Надземный, Надземный, Надземный, Надземный	852	Иное описание	355793.71	1191543.93	-	$Mt = \sqrt{(m_s^2+m_g^2)}$	0.1	-	-
(4), (5), (6), (7), (8)	Надземный, Надземный, Надземный, Надземный, Надземный	853	Иное описание	355794.58	1191544.09	-	$Mt = \sqrt{(m_s^2+m_g^2)}$	0.1	-	-
(4), (5), (6), (7), (8)	Надземный, Надземный, Надземный, Надземный, Надземный	854	Иное описание	355794.72	1191543.38	-	$Mt = \sqrt{(m_s^2+m_g^2)}$	0.1	-	-
(4), (5), (6), (7), (8)	Надземный, Надземный, Надземный, Надземный, Надземный	855	Иное описание	355797.21	1191543.84	-	$Mt = \sqrt{(m_s^2+m_g^2)}$	0.1	-	-
(4), (5), (6), (7), (8)	Надземный, Надземный, Надземный, Надземный, Надземный	856	Иное описание	355797.08	1191544.55	-	$Mt = \sqrt{(m_s^2+m_g^2)}$	0.1	-	-

Описание местоположения объекта недвижимости

1. Описание местоположения здания, сооружения, объекта незавершенного строительства в границах земельного участка

1.1. Сведения о характерных точках контура объекта недвижимости

Система координат: МСК-39, зона 1 **Зона № 1**

Номер контура	Тип контура	Номера характерных точек контура	Метод определения координат	Координаты, м		R, м	Формулы, примененные для расчета средней квадратической погрешности определения координат характерных точек контура (Mt), м	Средняя квадратическая погрешность определения координат характерных точек контура (Mt), м	Глубина, высота расположения точки, м	
				X	Y				H_1	H_2
1	2	3	4	5	6	7	8	9	10	11
(4), (5), (6), (7), (8)	Надземный, Надземный, Надземный, Надземный, Надземный	857	Иное описание	355799.29	1191544.95	-	$Mt = \sqrt{(m_s^2+m_g^2)}$	0.1	-	-
(4), (5), (6), (7), (8)	Надземный, Надземный, Надземный, Надземный, Надземный	858	Иное описание	355800.71	1191545.21	-	$Mt = \sqrt{(m_s^2+m_g^2)}$	0.1	-	-
(4), (5), (6), (7), (8)	Надземный, Надземный, Надземный, Надземный, Надземный	859	Иное описание	355800.75	1191544.95	-	$Mt = \sqrt{(m_s^2+m_g^2)}$	0.1	-	-
(4), (5), (6), (7), (8)	Надземный, Надземный, Надземный, Надземный, Надземный	860	Иное описание	355801.36	1191545.06	-	$Mt = \sqrt{(m_s^2+m_g^2)}$	0.1	-	-
(4), (5), (6), (7), (8)	Надземный, Надземный, Надземный, Надземный, Надземный	861	Иное описание	355801.32	1191545.33	-	$Mt = \sqrt{(m_s^2+m_g^2)}$	0.1	-	-

Описание местоположения объекта недвижимости

1. Описание местоположения здания, сооружения, объекта незавершенного строительства в границах земельного участка

1.1. Сведения о характерных точках контура объекта недвижимости

Система координат: МСК-39, зона 1 **Зона № 1**

Номер контура	Тип контура	Номера характерных точек контура	Метод определения координат	Координаты, м		R, м	Формулы, примененные для расчета средней квадратической погрешности определения координат характерных точек контура (Mt), м	Средняя квадратическая погрешность определения координат характерных точек контура (Mt), м	Глубина, высота расположения точки, м	
				X	Y				H_1	H_2
1	2	3	4	5	6	7	8	9	10	11
(4), (5), (6), (7), (8)	Надземный, Надземный, Надземный, Надземный, Надземный	862	Иное описание	355803.10	1191545.66	-	$Mt = \sqrt{(m_s^2+m_g^2)}$	0.1	-	-
(4), (5), (6), (7), (8)	Надземный, Надземный, Надземный, Надземный, Надземный	863	Иное описание	355804.29	1191545.87	-	$Mt = \sqrt{(m_s^2+m_g^2)}$	0.1	-	-
(4), (5), (6), (7), (8)	Надземный, Надземный, Надземный, Надземный, Надземный	864	Иное описание	355804.33	1191545.61	-	$Mt = \sqrt{(m_s^2+m_g^2)}$	0.1	-	-
(4), (5), (6), (7), (8)	Надземный, Надземный, Надземный, Надземный, Надземный	865	Иное описание	355810.53	1191546.75	-	$Mt = \sqrt{(m_s^2+m_g^2)}$	0.1	-	-
(4), (5), (6), (7), (8)	Надземный, Надземный, Надземный, Надземный, Надземный	866	Иное описание	355810.48	1191547.01	-	$Mt = \sqrt{(m_s^2+m_g^2)}$	0.1	-	-

Описание местоположения объекта недвижимости

1. Описание местоположения здания, сооружения, объекта незавершенного строительства в границах земельного участка

1.1. Сведения о характерных точках контура объекта недвижимости

Система координат: МСК-39, зона 1 **Зона № 1**

Номер контура	Тип контура	Номера характерных точек контура	Метод определения координат	Координаты, м		R, м	Формулы, примененные для расчета средней квадратической погрешности определения координат характерных точек контура (Mt), м	Средняя квадратическая погрешность определения координат характерных точек контура (Mt), м	Глубина, высота расположения точки, м	
				X	Y				H_1	H_2
1	2	3	4	5	6	7	8	9	10	11
(4), (5), (6), (7), (8)	Надземный, Надземный, Надземный, Надземный, Надземный	867	Иное описание	355812.23	1191547.33	-	$Mt = \sqrt{(m_s^2+m_g^2)}$	0.1	-	-
(4), (5), (6), (7), (8)	Надземный, Надземный, Надземный, Надземный, Надземный	868	Иное описание	355814.19	1191547.69	-	$Mt = \sqrt{(m_s^2+m_g^2)}$	0.1	-	-
(4), (5), (6), (7), (8)	Надземный, Надземный, Надземный, Надземный, Надземный	869	Иное описание	355819.98	1191548.76	-	$Mt = \sqrt{(m_s^2+m_g^2)}$	0.1	-	-
(4), (5), (6), (7), (8)	Надземный, Надземный, Надземный, Надземный, Надземный	870	Иное описание	355820.03	1191548.49	-	$Mt = \sqrt{(m_s^2+m_g^2)}$	0.1	-	-
(4), (5), (6), (7), (8)	Надземный, Надземный, Надземный, Надземный, Надземный	871	Иное описание	355820.64	1191548.60	-	$Mt = \sqrt{(m_s^2+m_g^2)}$	0.1	-	-

Описание местоположения объекта недвижимости

1. Описание местоположения здания, сооружения, объекта незавершенного строительства в границах земельного участка

1.1. Сведения о характерных точках контура объекта недвижимости

Система координат: МСК-39, зона 1 **Зона № 1**

Номер контура	Тип контура	Номера характерных точек контура	Метод определения координат	Координаты, м		R, м	Формулы, примененные для расчета средней квадратической погрешности определения координат характерных точек контура (Mt), м	Средняя квадратическая погрешность определения координат характерных точек контура (Mt), м	Глубина, высота расположения точки, м	
				X	Y				H_1	H_2
1	2	3	4	5	6	7	8	9	10	11
(4), (5), (6), (7), (8)	Надземный, Надземный, Надземный, Надземный, Надземный	872	Иное описание	355820.59	1191548.87	-	$Mt = \sqrt{(m_s^2+m_g^2)}$	0.1	-	-
(4), (5), (6), (7), (8)	Надземный, Надземный, Надземный, Надземный, Надземный	873	Иное описание	355823.56	1191549.41	-	$Mt = \sqrt{(m_s^2+m_g^2)}$	0.1	-	-
(4), (5), (6), (7), (8)	Надземный, Надземный, Надземный, Надземный, Надземный	874	Иное описание	355823.61	1191549.16	-	$Mt = \sqrt{(m_s^2+m_g^2)}$	0.1	-	-
(4), (5), (6), (7), (8)	Надземный, Надземный, Надземный, Надземный, Надземный	875	Иное описание	355829.83	1191550.30	-	$Mt = \sqrt{(m_s^2+m_g^2)}$	0.1	-	-
(4), (5), (6), (7), (8)	Надземный, Надземный, Надземный, Надземный, Надземный	876	Иное описание	355829.78	1191550.56	-	$Mt = \sqrt{(m_s^2+m_g^2)}$	0.1	-	-

Описание местоположения объекта недвижимости

1. Описание местоположения здания, сооружения, объекта незавершенного строительства в границах земельного участка

1.1. Сведения о характерных точках контура объекта недвижимости

Система координат: МСК-39, зона 1 **Зона № 1**

Номер контура	Тип контура	Номера характерных точек контура	Метод определения координат	Координаты, м		R, м	Формулы, примененные для расчета средней квадратической погрешности определения координат характерных точек контура (Mt), м	Средняя квадратическая погрешность определения координат характерных точек контура (Mt), м	Глубина, высота расположения точки, м	
				X	Y				H_1	H_2
1	2	3	4	5	6	7	8	9	10	11
(4), (5), (6), (7), (8)	Надземный, Надземный, Надземный, Надземный, Надземный	657	Иное описание	355836.53	1191551.80	-	$Mt = \sqrt{(m_s^2+m_g^2)}$	0.1	-	-

Описание местоположения объекта недвижимости

1. Описание местоположения здания, сооружения, объекта незавершенного строительства в границах земельного участка

1.1. Сведения о характерных точках контура объекта недвижимости

Система координат: МСК-39, зона 1 **Зона № 1**

Номер контура	Тип контура	Номера характерных точек контура	Метод определения координат	Координаты, м		R, м	Формулы, примененные для расчета средней квадратической погрешности определения координат характерных точек контура (Mt), м	Средняя квадратическая погрешность определения координат характерных точек контура (Mt), м	Глубина, высота расположения точки, м	
				X	Y				H_1	H_2
1	2	3	4	5	6	7	8	9	10	11
	(9)									
(9)	Надземный	1757	Иное описание	355794.72	1191543.38	-	$Mt = \sqrt{(m_s^2+m_g^2)}$	0.1	-	-
(9)	Надземный	1758	Иное описание	355797.21	1191543.84	-	$Mt = \sqrt{(m_s^2+m_g^2)}$	0.1	-	-
(9)	Надземный	1759	Иное описание	355797.08	1191544.55	-	$Mt = \sqrt{(m_s^2+m_g^2)}$	0.1	-	-
(9)	Надземный	1760	Иное описание	355799.29	1191544.95	-	$Mt = \sqrt{(m_s^2+m_g^2)}$	0.1	-	-
(9)	Надземный	1761	Иное описание	355800.71	1191545.21	-	$Mt = \sqrt{(m_s^2+m_g^2)}$	0.1	-	-
(9)	Надземный	1762	Иное описание	355800.75	1191544.95	-	$Mt = \sqrt{(m_s^2+m_g^2)}$	0.1	-	-
(9)	Надземный	1763	Иное описание	355801.36	1191545.06	-	$Mt = \sqrt{(m_s^2+m_g^2)}$	0.1	-	-
(9)	Надземный	1764	Иное описание	355801.32	1191545.33	-	$Mt = \sqrt{(m_s^2+m_g^2)}$	0.1	-	-
(9)	Надземный	1765	Иное описание	355803.10	1191545.66	-	$Mt = \sqrt{(m_s^2+m_g^2)}$	0.1	-	-
(9)	Надземный	1766	Иное описание	355804.29	1191545.87	-	$Mt = \sqrt{(m_s^2+m_g^2)}$	0.1	-	-
(9)	Надземный	1767	Иное описание	355804.33	1191545.61	-	$Mt = \sqrt{(m_s^2+m_g^2)}$	0.1	-	-
(9)	Надземный	1768	Иное описание	355810.53	1191546.75	-	$Mt = \sqrt{(m_s^2+m_g^2)}$	0.1	-	-
(9)	Надземный	1769	Иное описание	355810.48	1191547.01	-	$Mt = \sqrt{(m_s^2+m_g^2)}$	0.1	-	-
(9)	Надземный	1770	Иное описание	355812.23	1191547.33	-	$Mt = \sqrt{(m_s^2+m_g^2)}$	0.1	-	-
(9)	Надземный	1771	Иное описание	355814.19	1191547.69	-	$Mt = \sqrt{(m_s^2+m_g^2)}$	0.1	-	-
(9)	Надземный	1772	Иное описание	355819.98	1191548.76	-	$Mt = \sqrt{(m_s^2+m_g^2)}$	0.1	-	-
(9)	Надземный	1773	Иное описание	355820.03	1191548.49	-	$Mt = \sqrt{(m_s^2+m_g^2)}$	0.1	-	-
(9)	Надземный	1774	Иное описание	355820.64	1191548.60	-	$Mt = \sqrt{(m_s^2+m_g^2)}$	0.1	-	-
(9)	Надземный	1775	Иное описание	355820.59	1191548.87	-	$Mt = \sqrt{(m_s^2+m_g^2)}$	0.1	-	-
(9)	Надземный	1776	Иное описание	355823.56	1191549.41	-	$Mt = \sqrt{(m_s^2+m_g^2)}$	0.1	-	-
(9)	Надземный	1777	Иное описание	355823.61	1191549.16	-	$Mt = \sqrt{(m_s^2+m_g^2)}$	0.1	-	-

Описание местоположения объекта недвижимости

1. Описание местоположения здания, сооружения, объекта незавершенного строительства в границах земельного участка

1.1. Сведения о характерных точках контура объекта недвижимости

Система координат: МСК-39, зона 1 **Зона № 1**

Номер контура	Тип контура	Номера характерных точек контура	Метод определения координат	Координаты, м		R, м	Формулы, примененные для расчета средней квадратической погрешности определения координат характерных точек контура (Mt), м	Средняя квадратическая погрешность определения координат характерных точек контура (Mt), м	Глубина, высота расположения точки, м	
				X	Y				H_1	H_2
1	2	3	4	5	6	7	8	9	10	11
(9)	Надземный	1778	Иное описание	355829.83	1191550.30	-	$Mt = \sqrt{(m_s^2+m_g^2)}$	0.1	-	-
(9)	Надземный	1779	Иное описание	355829.78	1191550.56	-	$Mt = \sqrt{(m_s^2+m_g^2)}$	0.1	-	-
(9)	Надземный	1780	Иное описание	355836.53	1191551.80	-	$Mt = \sqrt{(m_s^2+m_g^2)}$	0.1	-	-
(9)	Надземный	1781	Иное описание	355836.12	1191554.03	-	$Mt = \sqrt{(m_s^2+m_g^2)}$	0.1	-	-
(9)	Надземный	1782	Иное описание	355835.50	1191557.38	-	$Mt = \sqrt{(m_s^2+m_g^2)}$	0.1	-	-
(9)	Надземный	1783	Иное описание	355834.75	1191561.46	-	$Mt = \sqrt{(m_s^2+m_g^2)}$	0.1	-	-
(9)	Надземный	1784	Иное описание	355833.68	1191567.28	-	$Mt = \sqrt{(m_s^2+m_g^2)}$	0.1	-	-
(9)	Надземный	1785	Иное описание	355833.06	1191567.16	-	$Mt = \sqrt{(m_s^2+m_g^2)}$	0.1	-	-
(9)	Надземный	1786	Иное описание	355833.22	1191566.32	-	$Mt = \sqrt{(m_s^2+m_g^2)}$	0.1	-	-
(9)	Надземный	1787	Иное описание	355831.57	1191566.01	-	$Mt = \sqrt{(m_s^2+m_g^2)}$	0.1	-	-
(9)	Надземный	1788	Иное описание	355829.71	1191565.67	-	$Mt = \sqrt{(m_s^2+m_g^2)}$	0.1	-	-
(9)	Надземный	1789	Иное описание	355829.55	1191566.51	-	$Mt = \sqrt{(m_s^2+m_g^2)}$	0.1	-	-
(9)	Надземный	1790	Иное описание	355829.44	1191566.49	-	$Mt = \sqrt{(m_s^2+m_g^2)}$	0.1	-	-
(9)	Надземный	1791	Иное описание	355826.15	1191565.88	-	$Mt = \sqrt{(m_s^2+m_g^2)}$	0.1	-	-
(9)	Надземный	1792	Иное описание	355826.20	1191565.62	-	$Mt = \sqrt{(m_s^2+m_g^2)}$	0.1	-	-
(9)	Надземный	1793	Иное описание	355818.39	1191564.26	-	$Mt = \sqrt{(m_s^2+m_g^2)}$	0.1	-	-
(9)	Надземный	1794	Иное описание	355818.13	1191564.19	-	$Mt = \sqrt{(m_s^2+m_g^2)}$	0.1	-	-
(9)	Надземный	1795	Иное описание	355816.38	1191563.67	-	$Mt = \sqrt{(m_s^2+m_g^2)}$	0.1	-	-
(9)	Надземный	1796	Иное описание	355814.65	1191563.15	-	$Mt = \sqrt{(m_s^2+m_g^2)}$	0.1	-	-
(9)	Надземный	1797	Иное описание	355814.54	1191563.77	-	$Mt = \sqrt{(m_s^2+m_g^2)}$	0.1	-	-
(9)	Надземный	1798	Иное описание	355813.92	1191563.66	-	$Mt = \sqrt{(m_s^2+m_g^2)}$	0.1	-	-
(9)	Надземный	1799	Иное описание	355814.08	1191562.80	-	$Mt = \sqrt{(m_s^2+m_g^2)}$	0.1	-	-
(9)	Надземный	1800	Иное описание	355806.98	1191561.50	-	$Mt = \sqrt{(m_s^2+m_g^2)}$	0.1	-	-

Описание местоположения объекта недвижимости

1. Описание местоположения здания, сооружения, объекта незавершенного строительства в границах земельного участка

1.1. Сведения о характерных точках контура объекта недвижимости

Система координат: МСК-39, зона 1 **Зона № 1**

Номер контура	Тип контура	Номера характерных точек контура	Метод определения координат	Координаты, м		R, м	Формулы, примененные для расчета средней квадратической погрешности определения координат характерных точек контура (Mt), м	Средняя квадратическая погрешность определения координат характерных точек контура (Mt), м	Глубина, высота расположения точки, м	
				X	Y				H_1	H_2
1	2	3	4	5	6	7	8	9	10	11
(9)	Надземный	1801	Иное описание	355804.96	1191561.13	-	$Mt = \sqrt{(m_s^2+m_g^2)}$	0.1	-	-
(9)	Надземный	1802	Иное описание	355804.78	1191562.10	-	$Mt = \sqrt{(m_s^2+m_g^2)}$	0.1	-	-
(9)	Надземный	1803	Иное описание	355804.54	1191563.39	-	$Mt = \sqrt{(m_s^2+m_g^2)}$	0.1	-	-
(9)	Надземный	1804	Иное описание	355805.28	1191563.52	-	$Mt = \sqrt{(m_s^2+m_g^2)}$	0.1	-	-
(9)	Надземный	1805	Иное описание	355804.79	1191566.20	-	$Mt = \sqrt{(m_s^2+m_g^2)}$	0.1	-	-
(9)	Надземный	1806	Иное описание	355804.45	1191568.04	-	$Mt = \sqrt{(m_s^2+m_g^2)}$	0.1	-	-
(9)	Надземный	1807	Иное описание	355805.29	1191568.19	-	$Mt = \sqrt{(m_s^2+m_g^2)}$	0.1	-	-
(9)	Надземный	1808	Иное описание	355805.26	1191568.32	-	$Mt = \sqrt{(m_s^2+m_g^2)}$	0.1	-	-
(9)	Надземный	1809	Иное описание	355804.66	1191571.59	-	$Mt = \sqrt{(m_s^2+m_g^2)}$	0.1	-	-
(9)	Надземный	1810	Иное описание	355804.40	1191571.54	-	$Mt = \sqrt{(m_s^2+m_g^2)}$	0.1	-	-
(9)	Надземный	1811	Иное описание	355803.65	1191576.19	-	$Mt = \sqrt{(m_s^2+m_g^2)}$	0.1	-	-
(9)	Надземный	1812	Иное описание	355803.06	1191579.43	-	$Mt = \sqrt{(m_s^2+m_g^2)}$	0.1	-	-
(9)	Надземный	1813	Иное описание	355803.01	1191579.60	-	$Mt = \sqrt{(m_s^2+m_g^2)}$	0.1	-	-
(9)	Надземный	1814	Иное описание	355802.44	1191581.52	-	$Mt = \sqrt{(m_s^2+m_g^2)}$	0.1	-	-
(9)	Надземный	1815	Иное описание	355801.98	1191583.06	-	$Mt = \sqrt{(m_s^2+m_g^2)}$	0.1	-	-
(9)	Надземный	1816	Иное описание	355802.51	1191583.15	-	$Mt = \sqrt{(m_s^2+m_g^2)}$	0.1	-	-
(9)	Надземный	1817	Иное описание	355802.39	1191583.78	-	$Mt = \sqrt{(m_s^2+m_g^2)}$	0.1	-	-
(9)	Надземный	1818	Иное описание	355801.56	1191583.63	-	$Mt = \sqrt{(m_s^2+m_g^2)}$	0.1	-	-
(9)	Надземный	1819	Иное описание	355801.26	1191585.31	-	$Mt = \sqrt{(m_s^2+m_g^2)}$	0.1	-	-
(9)	Надземный	1820	Иное описание	355800.92	1191587.16	-	$Mt = \sqrt{(m_s^2+m_g^2)}$	0.1	-	-
(9)	Надземный	1821	Иное описание	355801.76	1191587.32	-	$Mt = \sqrt{(m_s^2+m_g^2)}$	0.1	-	-
(9)	Надземный	1822	Иное описание	355801.74	1191587.44	-	$Mt = \sqrt{(m_s^2+m_g^2)}$	0.1	-	-
(9)	Надземный	1823	Иное описание	355801.14	1191590.74	-	$Mt = \sqrt{(m_s^2+m_g^2)}$	0.1	-	-

Описание местоположения объекта недвижимости

1. Описание местоположения здания, сооружения, объекта незавершенного строительства в границах земельного участка

1.1. Сведения о характерных точках контура объекта недвижимости

Система координат: МСК-39, зона 1 **Зона № 1**

Номер контура	Тип контура	Номера характерных точек контура	Метод определения координат	Координаты, м		R, м	Формулы, примененные для расчета средней квадратической погрешности определения координат характерных точек контура (Mt), м	Средняя квадратическая погрешность определения координат характерных точек контура (Mt), м	Глубина, высота расположения точки, м	
				X	Y				H_1	H_2
1	2	3	4	5	6	7	8	9	10	11
(9)	Надземный	1824	Иное описание	355800.87	1191590.69	-	$Mt = \sqrt{(m_s^2+m_g^2)}$	0.1	-	-
(9)	Надземный	1825	Иное описание	355800.10	1191595.36	-	$Mt = \sqrt{(m_s^2+m_g^2)}$	0.1	-	-
(9)	Надземный	1826	Иное описание	355799.52	1191598.53	-	$Mt = \sqrt{(m_s^2+m_g^2)}$	0.1	-	-
(9)	Надземный	1827	Иное описание	355799.45	1191598.77	-	$Mt = \sqrt{(m_s^2+m_g^2)}$	0.1	-	-
(9)	Надземный	1828	Иное описание	355798.88	1191600.70	-	$Mt = \sqrt{(m_s^2+m_g^2)}$	0.1	-	-
(9)	Надземный	1829	Иное описание	355798.43	1191602.22	-	$Mt = \sqrt{(m_s^2+m_g^2)}$	0.1	-	-
(9)	Надземный	1830	Иное описание	355799.01	1191602.33	-	$Mt = \sqrt{(m_s^2+m_g^2)}$	0.1	-	-
(9)	Надземный	1831	Иное описание	355798.89	1191602.95	-	$Mt = \sqrt{(m_s^2+m_g^2)}$	0.1	-	-
(9)	Надземный	1832	Иное описание	355798.05	1191602.79	-	$Mt = \sqrt{(m_s^2+m_g^2)}$	0.1	-	-
(9)	Надземный	1833	Иное описание	355797.73	1191604.52	-	$Mt = \sqrt{(m_s^2+m_g^2)}$	0.1	-	-
(9)	Надземный	1834	Иное описание	355797.40	1191606.31	-	$Mt = \sqrt{(m_s^2+m_g^2)}$	0.1	-	-
(9)	Надземный	1835	Иное описание	355798.26	1191606.47	-	$Mt = \sqrt{(m_s^2+m_g^2)}$	0.1	-	-
(9)	Надземный	1836	Иное описание	355798.22	1191606.65	-	$Mt = \sqrt{(m_s^2+m_g^2)}$	0.1	-	-
(9)	Надземный	1837	Иное описание	355797.64	1191609.81	-	$Mt = \sqrt{(m_s^2+m_g^2)}$	0.1	-	-
(9)	Надземный	1838	Иное описание	355797.38	1191609.76	-	$Mt = \sqrt{(m_s^2+m_g^2)}$	0.1	-	-
(9)	Надземный	1839	Иное описание	355796.55	1191614.46	-	$Mt = \sqrt{(m_s^2+m_g^2)}$	0.1	-	-
(9)	Надземный	1840	Иное описание	355795.97	1191617.75	-	$Mt = \sqrt{(m_s^2+m_g^2)}$	0.1	-	-
(9)	Надземный	1841	Иное описание	355795.93	1191617.87	-	$Mt = \sqrt{(m_s^2+m_g^2)}$	0.1	-	-
(9)	Надземный	1842	Иное описание	355795.37	1191619.78	-	$Mt = \sqrt{(m_s^2+m_g^2)}$	0.1	-	-
(9)	Надземный	1843	Иное описание	355794.89	1191621.38	-	$Mt = \sqrt{(m_s^2+m_g^2)}$	0.1	-	-
(9)	Надземный	1844	Иное описание	355795.49	1191621.50	-	$Mt = \sqrt{(m_s^2+m_g^2)}$	0.1	-	-
(9)	Надземный	1845	Иное описание	355795.40	1191622.02	-	$Mt = \sqrt{(m_s^2+m_g^2)}$	0.1	-	-
(9)	Надземный	1846	Иное описание	355794.54	1191621.86	-	$Mt = \sqrt{(m_s^2+m_g^2)}$	0.1	-	-

Описание местоположения объекта недвижимости

1. Описание местоположения здания, сооружения, объекта незавершенного строительства в границах земельного участка

1.1. Сведения о характерных точках контура объекта недвижимости

Система координат: МСК-39, зона 1 **Зона № 1**

Номер контура	Тип контура	Номера характерных точек контура	Метод определения координат	Координаты, м		R, м	Формулы, примененные для расчета средней квадратической погрешности определения координат характерных точек контура (Mt), м	Средняя квадратическая погрешность определения координат характерных точек контура (Mt), м	Глубина, высота расположения точки, м	
				X	Y				H_1	H_2
1	2	3	4	5	6	7	8	9	10	11
(9)	Надземный	1847	Иное описание	355793.11	1191629.64	-	$Mt = \sqrt{(m_s^2+m_g^2)}$	0.1	-	-
(9)	Надземный	1848	Иное описание	355792.79	1191631.41	-	$Mt = \sqrt{(m_s^2+m_g^2)}$	0.1	-	-
(9)	Надземный	1849	Иное описание	355793.82	1191631.60	-	$Mt = \sqrt{(m_s^2+m_g^2)}$	0.1	-	-
(9)	Надземный	1850	Иное описание	355795.02	1191631.82	-	$Mt = \sqrt{(m_s^2+m_g^2)}$	0.1	-	-
(9)	Надземный	1851	Иное описание	355795.15	1191631.09	-	$Mt = \sqrt{(m_s^2+m_g^2)}$	0.1	-	-
(9)	Надземный	1852	Иное описание	355797.44	1191631.51	-	$Mt = \sqrt{(m_s^2+m_g^2)}$	0.1	-	-
(9)	Надземный	1853	Иное описание	355799.28	1191631.85	-	$Mt = \sqrt{(m_s^2+m_g^2)}$	0.1	-	-
(9)	Надземный	1854	Иное описание	355799.43	1191631.01	-	$Mt = \sqrt{(m_s^2+m_g^2)}$	0.1	-	-
(9)	Надземный	1855	Иное описание	355799.56	1191631.04	-	$Mt = \sqrt{(m_s^2+m_g^2)}$	0.1	-	-
(9)	Надземный	1856	Иное описание	355802.86	1191631.64	-	$Mt = \sqrt{(m_s^2+m_g^2)}$	0.1	-	-
(9)	Надземный	1857	Иное описание	355802.81	1191631.91	-	$Mt = \sqrt{(m_s^2+m_g^2)}$	0.1	-	-
(9)	Надземный	1858	Иное описание	355807.44	1191632.76	-	$Mt = \sqrt{(m_s^2+m_g^2)}$	0.1	-	-
(9)	Надземный	1859	Иное описание	355810.68	1191633.28	-	$Mt = \sqrt{(m_s^2+m_g^2)}$	0.1	-	-
(9)	Надземный	1860	Иное описание	355810.86	1191633.34	-	$Mt = \sqrt{(m_s^2+m_g^2)}$	0.1	-	-
(9)	Надземный	1861	Иное описание	355812.61	1191633.86	-	$Mt = \sqrt{(m_s^2+m_g^2)}$	0.1	-	-
(9)	Надземный	1862	Иное описание	355814.36	1191634.38	-	$Mt = \sqrt{(m_s^2+m_g^2)}$	0.1	-	-
(9)	Надземный	1863	Иное описание	355814.47	1191633.81	-	$Mt = \sqrt{(m_s^2+m_g^2)}$	0.1	-	-
(9)	Надземный	1864	Иное описание	355815.10	1191633.93	-	$Mt = \sqrt{(m_s^2+m_g^2)}$	0.1	-	-
(9)	Надземный	1865	Иное описание	355814.95	1191634.75	-	$Mt = \sqrt{(m_s^2+m_g^2)}$	0.1	-	-
(9)	Надземный	1866	Иное описание	355816.56	1191635.05	-	$Mt = \sqrt{(m_s^2+m_g^2)}$	0.1	-	-
(9)	Надземный	1867	Иное описание	355818.43	1191635.39	-	$Mt = \sqrt{(m_s^2+m_g^2)}$	0.1	-	-
(9)	Надземный	1868	Иное описание	355818.59	1191634.54	-	$Mt = \sqrt{(m_s^2+m_g^2)}$	0.1	-	-
(9)	Надземный	1869	Иное описание	355821.52	1191635.08	-	$Mt = \sqrt{(m_s^2+m_g^2)}$	0.1	-	-

Описание местоположения объекта недвижимости

1. Описание местоположения здания, сооружения, объекта незавершенного строительства в границах земельного участка

1.1. Сведения о характерных точках контура объекта недвижимости

Система координат: МСК-39, зона 1 **Зона № 1**

Номер контура	Тип контура	Номера характерных точек контура	Метод определения координат	Координаты, м		R, м	Формулы, примененные для расчета средней квадратической погрешности определения координат характерных точек контура (Mt), м	Средняя квадратическая погрешность определения координат характерных точек контура (Mt), м	Глубина, высота расположения точки, м	
				X	Y				H_1	H_2
1	2	3	4	5	6	7	8	9	10	11
(9)	Надземный	1870	Иное описание	355822.01	1191635.17	-	$Mt = \sqrt{(m_s^2+m_g^2)}$	0.1	-	-
(9)	Надземный	1871	Иное описание	355821.96	1191635.44	-	$Mt = \sqrt{(m_s^2+m_g^2)}$	0.1	-	-
(9)	Надземный	1872	Иное описание	355826.61	1191636.29	-	$Mt = \sqrt{(m_s^2+m_g^2)}$	0.1	-	-
(9)	Надземный	1873	Иное описание	355829.83	1191636.88	-	$Mt = \sqrt{(m_s^2+m_g^2)}$	0.1	-	-
(9)	Надземный	1874	Иное описание	355830.02	1191636.94	-	$Mt = \sqrt{(m_s^2+m_g^2)}$	0.1	-	-
(9)	Надземный	1875	Иное описание	355831.79	1191637.44	-	$Mt = \sqrt{(m_s^2+m_g^2)}$	0.1	-	-
(9)	Надземный	1876	Иное описание	355833.48	1191637.92	-	$Mt = \sqrt{(m_s^2+m_g^2)}$	0.1	-	-
(9)	Надземный	1877	Иное описание	355833.59	1191637.30	-	$Mt = \sqrt{(m_s^2+m_g^2)}$	0.1	-	-
(9)	Надземный	1878	Иное описание	355834.21	1191637.41	-	$Mt = \sqrt{(m_s^2+m_g^2)}$	0.1	-	-
(9)	Надземный	1879	Иное описание	355831.32	1191653.18	-	$Mt = \sqrt{(m_s^2+m_g^2)}$	0.1	-	-
(9)	Надземный	1880	Иное описание	355830.69	1191653.07	-	$Mt = \sqrt{(m_s^2+m_g^2)}$	0.1	-	-
(9)	Надземный	1881	Иное описание	355830.74	1191652.80	-	$Mt = \sqrt{(m_s^2+m_g^2)}$	0.1	-	-
(9)	Надземный	1882	Иное описание	355824.59	1191651.67	-	$Mt = \sqrt{(m_s^2+m_g^2)}$	0.1	-	-
(9)	Надземный	1883	Иное описание	355824.54	1191651.94	-	$Mt = \sqrt{(m_s^2+m_g^2)}$	0.1	-	-
(9)	Надземный	1884	Иное описание	355824.02	1191651.84	-	$Mt = \sqrt{(m_s^2+m_g^2)}$	0.1	-	-
(9)	Надземный	1885	Иное описание	355818.78	1191650.88	-	$Mt = \sqrt{(m_s^2+m_g^2)}$	0.1	-	-
(9)	Надземный	1886	Иное описание	355818.35	1191650.80	-	$Mt = \sqrt{(m_s^2+m_g^2)}$	0.1	-	-
(9)	Надземный	1887	Иное описание	355818.39	1191650.53	-	$Mt = \sqrt{(m_s^2+m_g^2)}$	0.1	-	-
(9)	Надземный	1888	Иное описание	355809.05	1191648.81	-	$Mt = \sqrt{(m_s^2+m_g^2)}$	0.1	-	-
(9)	Надземный	1889	Иное описание	355809.00	1191649.08	-	$Mt = \sqrt{(m_s^2+m_g^2)}$	0.1	-	-
(9)	Надземный	1890	Иное описание	355808.38	1191648.97	-	$Mt = \sqrt{(m_s^2+m_g^2)}$	0.1	-	-
(9)	Надземный	1891	Иное описание	355808.43	1191648.70	-	$Mt = \sqrt{(m_s^2+m_g^2)}$	0.1	-	-
(9)	Надземный	1892	Иное описание	355805.46	1191648.16	-	$Mt = \sqrt{(m_s^2+m_g^2)}$	0.1	-	-

Описание местоположения объекта недвижимости

1. Описание местоположения здания, сооружения, объекта незавершенного строительства в границах земельного участка

1.1. Сведения о характерных точках контура объекта недвижимости

Система координат: МСК-39, зона 1 **Зона № 1**

Номер контура	Тип контура	Номера характерных точек контура	Метод определения координат	Координаты, м		R, м	Формулы, примененные для расчета средней квадратической погрешности определения координат характерных точек контура (Mt), м	Средняя квадратическая погрешность определения координат характерных точек контура (Mt), м	Глубина, высота расположения точки, м	
				X	Y				H_1	H_2
1	2	3	4	5	6	7	8	9	10	11
(9)	Надземный	1893	Иное описание	355805.41	1191648.42	-	$Mt = \sqrt{(m_s^2+m_g^2)}$	0.1	-	-
(9)	Надземный	1894	Иное описание	355799.22	1191647.28	-	$Mt = \sqrt{(m_s^2+m_g^2)}$	0.1	-	-
(9)	Надземный	1895	Иное описание	355799.26	1191647.02	-	$Mt = \sqrt{(m_s^2+m_g^2)}$	0.1	-	-
(9)	Надземный	1896	Иное описание	355789.97	1191645.31	-	$Mt = \sqrt{(m_s^2+m_g^2)}$	0.1	-	-
(9)	Надземный	1897	Иное описание	355786.49	1191644.67	-	$Mt = \sqrt{(m_s^2+m_g^2)}$	0.1	-	-
(9)	Надземный	1898	Иное описание	355786.44	1191644.94	-	$Mt = \sqrt{(m_s^2+m_g^2)}$	0.1	-	-
(9)	Надземный	1899	Иное описание	355786.11	1191644.88	-	$Mt = \sqrt{(m_s^2+m_g^2)}$	0.1	-	-
(9)	Надземный	1900	Иное описание	355782.66	1191644.24	-	$Mt = \sqrt{(m_s^2+m_g^2)}$	0.1	-	-
(9)	Надземный	1901	Иное описание	355782.71	1191643.97	-	$Mt = \sqrt{(m_s^2+m_g^2)}$	0.1	-	-
(9)	Надземный	1902	Иное описание	355780.42	1191643.55	-	$Mt = \sqrt{(m_s^2+m_g^2)}$	0.1	-	-
(9)	Надземный	1903	Иное описание	355778.98	1191643.29	-	$Mt = \sqrt{(m_s^2+m_g^2)}$	0.1	-	-
(9)	Надземный	1904	Иное описание	355778.86	1191643.98	-	$Mt = \sqrt{(m_s^2+m_g^2)}$	0.1	-	-
(9)	Надземный	1905	Иное описание	355778.32	1191643.88	-	$Mt = \sqrt{(m_s^2+m_g^2)}$	0.1	-	-
(9)	Надземный	1906	Иное описание	355776.37	1191643.52	-	$Mt = \sqrt{(m_s^2+m_g^2)}$	0.1	-	-
(9)	Надземный	1907	Иное описание	355776.49	1191642.83	-	$Mt = \sqrt{(m_s^2+m_g^2)}$	0.1	-	-
(9)	Надземный	1908	Иное описание	355775.61	1191642.67	-	$Mt = \sqrt{(m_s^2+m_g^2)}$	0.1	-	-
(9)	Надземный	1909	Иное описание	355775.76	1191641.83	-	$Mt = \sqrt{(m_s^2+m_g^2)}$	0.1	-	-
(9)	Надземный	1910	Иное описание	355775.08	1191641.70	-	$Mt = \sqrt{(m_s^2+m_g^2)}$	0.1	-	-
(9)	Надземный	1911	Иное описание	355775.54	1191639.19	-	$Mt = \sqrt{(m_s^2+m_g^2)}$	0.1	-	-
(9)	Надземный	1912	Иное описание	355776.23	1191639.32	-	$Mt = \sqrt{(m_s^2+m_g^2)}$	0.1	-	-
(9)	Надземный	1913	Иное описание	355776.89	1191635.69	-	$Mt = \sqrt{(m_s^2+m_g^2)}$	0.1	-	-
(9)	Надземный	1914	Иное описание	355776.63	1191635.64	-	$Mt = \sqrt{(m_s^2+m_g^2)}$	0.1	-	-
(9)	Надземный	1915	Иное описание	355776.74	1191635.02	-	$Mt = \sqrt{(m_s^2+m_g^2)}$	0.1	-	-

Описание местоположения объекта недвижимости

1. Описание местоположения здания, сооружения, объекта незавершенного строительства в границах земельного участка

1.1. Сведения о характерных точках контура объекта недвижимости

Система координат: МСК-39, зона 1 **Зона № 1**

Номер контура	Тип контура	Номера характерных точек контура	Метод определения координат	Координаты, м		R, м	Формулы, примененные для расчета средней квадратической погрешности определения координат характерных точек контура (Mt), м	Средняя квадратическая погрешность определения координат характерных точек контура (Mt), м	Глубина, высота расположения точки, м	
				X	Y				H_1	H_2
1	2	3	4	5	6	7	8	9	10	11
(9)	Надземный	1916	Иное описание	355777.01	1191635.07	-	$Mt = \sqrt{(m_s^2+m_g^2)}$	0.1	-	-
(9)	Надземный	1917	Иное описание	355777.56	1191632.08	-	$Mt = \sqrt{(m_s^2+m_g^2)}$	0.1	-	-
(9)	Надземный	1918	Иное описание	355777.29	1191632.03	-	$Mt = \sqrt{(m_s^2+m_g^2)}$	0.1	-	-
(9)	Надземный	1919	Иное описание	355778.43	1191625.83	-	$Mt = \sqrt{(m_s^2+m_g^2)}$	0.1	-	-
(9)	Надземный	1920	Иное описание	355778.69	1191625.88	-	$Mt = \sqrt{(m_s^2+m_g^2)}$	0.1	-	-
(9)	Надземный	1921	Иное описание	355779.93	1191619.13	-	$Mt = \sqrt{(m_s^2+m_g^2)}$	0.1	-	-
(9)	Надземный	1922	Иное описание	355779.67	1191619.09	-	$Mt = \sqrt{(m_s^2+m_g^2)}$	0.1	-	-
(9)	Надземный	1923	Иное описание	355779.77	1191618.52	-	$Mt = \sqrt{(m_s^2+m_g^2)}$	0.1	-	-
(9)	Надземный	1924	Иное описание	355780.04	1191618.56	-	$Mt = \sqrt{(m_s^2+m_g^2)}$	0.1	-	-
(9)	Надземный	1925	Иное описание	355781.17	1191612.41	-	$Mt = \sqrt{(m_s^2+m_g^2)}$	0.1	-	-
(9)	Надземный	1926	Иное описание	355780.90	1191612.36	-	$Mt = \sqrt{(m_s^2+m_g^2)}$	0.1	-	-
(9)	Надземный	1927	Иное описание	355782.03	1191606.17	-	$Mt = \sqrt{(m_s^2+m_g^2)}$	0.1	-	-
(9)	Надземный	1928	Иное описание	355782.30	1191606.22	-	$Mt = \sqrt{(m_s^2+m_g^2)}$	0.1	-	-
(9)	Надземный	1929	Иное описание	355783.99	1191596.84	-	$Mt = \sqrt{(m_s^2+m_g^2)}$	0.1	-	-
(9)	Надземный	1930	Иное описание	355783.72	1191596.79	-	$Mt = \sqrt{(m_s^2+m_g^2)}$	0.1	-	-
(9)	Надземный	1931	Иное описание	355783.82	1191596.22	-	$Mt = \sqrt{(m_s^2+m_g^2)}$	0.1	-	-
(9)	Надземный	1932	Иное описание	355784.10	1191596.27	-	$Mt = \sqrt{(m_s^2+m_g^2)}$	0.1	-	-
(9)	Надземный	1933	Иное описание	355784.64	1191593.32	-	$Mt = \sqrt{(m_s^2+m_g^2)}$	0.1	-	-
(9)	Надземный	1934	Иное описание	355784.37	1191593.27	-	$Mt = \sqrt{(m_s^2+m_g^2)}$	0.1	-	-
(9)	Надземный	1935	Иное описание	355785.51	1191587.08	-	$Mt = \sqrt{(m_s^2+m_g^2)}$	0.1	-	-
(9)	Надземный	1936	Иное описание	355785.78	1191587.13	-	$Mt = \sqrt{(m_s^2+m_g^2)}$	0.1	-	-
(9)	Надземный	1937	Иное описание	355788.15	1191574.19	-	$Mt = \sqrt{(m_s^2+m_g^2)}$	0.1	-	-
(9)	Надземный	1938	Иное описание	355787.89	1191574.14	-	$Mt = \sqrt{(m_s^2+m_g^2)}$	0.1	-	-

Описание местоположения объекта недвижимости

1. Описание местоположения здания, сооружения, объекта незавершенного строительства в границах земельного участка

1.1. Сведения о характерных точках контура объекта недвижимости

Система координат: МСК-39, зона 1 **Зона № 1**

Номер контура	Тип контура	Номера характерных точек контура	Метод определения координат	Координаты, м		R, м	Формулы, примененные для расчета средней квадратической погрешности определения координат характерных точек контура (Mt), м	Средняя квадратическая погрешность определения координат характерных точек контура (Mt), м	Глубина, высота расположения точки, м	
				X	Y				H_1	H_2
1	2	3	4	5	6	7	8	9	10	11
(9)	Надземный	1939	Иное описание	355789.02	1191567.95	-	$Mt = \sqrt{(m_s^2+m_g^2)}$	0.1	-	-
(9)	Надземный	1940	Иное описание	355789.29	1191568.00	-	$Mt = \sqrt{(m_s^2+m_g^2)}$	0.1	-	-
(9)	Надземный	1941	Иное описание	355790.42	1191561.83	-	$Mt = \sqrt{(m_s^2+m_g^2)}$	0.1	-	-
(9)	Надземный	1942	Иное описание	355790.16	1191561.78	-	$Mt = \sqrt{(m_s^2+m_g^2)}$	0.1	-	-
(9)	Надземный	1943	Иное описание	355790.26	1191561.20	-	$Mt = \sqrt{(m_s^2+m_g^2)}$	0.1	-	-
(9)	Надземный	1944	Иное описание	355790.53	1191561.25	-	$Mt = \sqrt{(m_s^2+m_g^2)}$	0.1	-	-
(9)	Надземный	1945	Иное описание	355791.72	1191554.79	-	$Mt = \sqrt{(m_s^2+m_g^2)}$	0.1	-	-
(9)	Надземный	1946	Иное описание	355791.45	1191554.74	-	$Mt = \sqrt{(m_s^2+m_g^2)}$	0.1	-	-
(9)	Надземный	1947	Иное описание	355792.14	1191550.96	-	$Mt = \sqrt{(m_s^2+m_g^2)}$	0.1	-	-
(9)	Надземный	1948	Иное описание	355792.41	1191551.01	-	$Mt = \sqrt{(m_s^2+m_g^2)}$	0.1	-	-
(9)	Надземный	1949	Иное описание	355793.09	1191547.32	-	$Mt = \sqrt{(m_s^2+m_g^2)}$	0.1	-	-
(9)	Надземный	1950	Иное описание	355792.40	1191547.20	-	$Mt = \sqrt{(m_s^2+m_g^2)}$	0.1	-	-
(9)	Надземный	1951	Иное описание	355792.86	1191544.70	-	$Mt = \sqrt{(m_s^2+m_g^2)}$	0.1	-	-
(9)	Надземный	1952	Иное описание	355793.55	1191544.82	-	$Mt = \sqrt{(m_s^2+m_g^2)}$	0.1	-	-
(9)	Надземный	1953	Иное описание	355793.71	1191543.93	-	$Mt = \sqrt{(m_s^2+m_g^2)}$	0.1	-	-
(9)	Надземный	1954	Иное описание	355794.58	1191544.09	-	$Mt = \sqrt{(m_s^2+m_g^2)}$	0.1	-	-
(9)	Надземный	1757	Иное описание	355794.72	1191543.38	-	$Mt = \sqrt{(m_s^2+m_g^2)}$	0.1	-	-

1.2. Сведения о предельных глубине и высоте строительных конструкций объекта недвижимости

Предельная глубина строительных конструкций объекта недвижимости, м	-
Предельная высота строительных конструкций объекта недвижимости, м	-

Описание местоположения объекта недвижимости

1.3. Сведения о характерных точках пересечения контура объекта недвижимости с контуром (контурами) иных зданий, сооружений, объектов незавершенного строительства

Система координат: **Зона №**

Номер контура	Тип контура	Номера характерных точек контура	Метод определения координат	Координаты, м		Формулы, примененные для расчета средней квадратической погрешности определения координат характерных точек контура (Mt), м	Средняя квадратическая погрешность определения координат характерных точек контура (Mt), м	Глубина, высота, м		Кадастровый номер
				X	Y			H_1	H_2	
1	2	3	4	5	6	7	8	9	10	11
-	-	-	-	-	-	-	-	-	-	-

Описание местоположения объекта недвижимости

2. Описание местоположения машино-места

Обозначение машино-места (номер) -

2.1. Сведения о расстояниях

2.1.1. Сведения о расстояниях от специальных меток до характерных точек границ машино-места

N п/п специальной метки	N п/п характерной точки границы машино-места	Расстояние, м
1	2	3
-	-	-

2.1.2. Сведения о расстояниях между характерными точками границ машино-места

N п/п характерной точки границы машино-места	N п/п характерной точки границы машино-места	Расстояние, м
1	2	3
-	-	-

2.2. Сведения о координатах специальных меток (при наличии)

N п/п специальной метки	Координаты, м		Формулы, примененные для расчета средней квадратической погрешности определения координат специальных меток (Mt), м	Средняя квадратическая погрешность определения координат (Mt), м
	X	Y		
1	2	3	4	5
-	-	-	-	-

2.3. Сведения о характерных точках границ помещения, в котором расположено машино-место

Номера характерных точек границ помещения	Координаты, м		Формулы, примененные для расчета средней квадратической погрешности определения координат характерных точек контура (Mt), м	Средняя квадратическая погрешность определения координат характерных точек контура (Mt), м
	X	Y		
1	2	3	4	5
-	-	-	-	-

Характеристики объекта недвижимости		
№ п/п	**Наименование характеристики**	**Значение характеристики**
1	**2**	**3**
1	**Вид объекта недвижимости**	Здание
2	**Кадастровый номер объекта недвижимости**	-
3	**Ранее присвоенный государственный учетный номер объекта недвижимости (кадастровый, инвентарный или условный номер)**	-
4	**Кадастровые номера исходного(ых) объекта(ов) недвижимости (из которого (которых) образован объект недвижимости)**	-
5	**Номер кадастрового квартала (кадастровых кварталов), в котором (которых) находится объект недвижимости**	39:15:132606
5.1	**Номера кадастровых округов**	-
6	**Кадастровые номера иных объектов недвижимости, в границах которых или в которых расположен объект недвижимости**	-
6.1	**Кадастровый номер земельного участка (земельных участков), в границах которого (которых) расположены здание, сооружение или объект незавершенного строительства**	39:15:000000:13501
6.2	**Кадастровый номер здания или сооружения, в котором расположено помещение или машино-место**	-
6.3	**Кадастровый номер квартиры, в которой расположена комната**	-
6.4	**Кадастровые номера помещений, машино-мест, расположенных в здании, сооружении**	-
7	**Кадастровый номер единого недвижимого комплекса или предприятия как имущественного комплекса, если объект недвижимости входит в состав таких объектов и (или) право на него (в том числе право аренды) входит в состав предприятия как имущественного комплекса**	-
8	**Адрес объекта недвижимости**	Российская Федерация, 236006, Калининградская область, город Калининград, улица Еловая аллея, дом 5А, корпус 2
	Местоположение объекта недвижимости	-
	Дополнение местоположения объекта недвижимости	-
9	**Наименование водного объекта, на котором (в акватории или части акватории которого) расположено гидротехническое сооружение**	-
10	**Назначение здания, сооружения, помещения, единого недвижимого комплекса**	Многоквартирный дом
	Проектируемое назначение объекта незавершенного строительства	-
11	**Вид (виды) разрешенного использования здания, сооружения, помещения**	-
12	**Наименование здания, сооружения, помещения, единого недвижимого комплекса**	Многоквартирный жилой дом
13	**Количество этажей объекта недвижимости**	9
	в том числе подземных	1
14	**Материал наружных стен здания**	Из прочих материалов

№ п/п	Наименование характеристики	Значение характеристики		
1	2	3		
15	Год ввода объекта недвижимости в эксплуатацию по завершении его строительства	-		
16	Год завершения строительства объекта недвижимости	2022		
17	Век (период) постройки объекта недвижимости	-		
18	Площадь объекта недвижимости (Р), м², и средняя квадратическая погрешность ее определения, м²	21271.7		
19	Основная(ые) характеристика(и) сооружения и ее (их) значение(я)	Тип	Значение	Единицы измерения
		-	-	-
20	Степень готовности объекта незавершенного строительства, %	-		
21	Основная характеристика объекта незавершенного строительства и ее проектируемое значение	-		
22	Номер, тип этажа, на котором (которых) расположено помещение	-		
23	Номер, тип этажа, на котором расположено машино-место	-		
24	Обозначение (номер) помещения, машино-места на поэтажном плане	-		
25	Вид жилого помещения (квартира, комната (в квартире), если жилое помещение расположено в многоквартирном доме	-		
26	Сведения о том, что помещение предназначено для обслуживания всех остальных помещений и (или) машино-мест в здании, сооружении или помещение относится к общему имуществу в многоквартирном доме	-		
27	Сведения об отнесении помещения к специализированному жилищному фонду или к жилым помещениям наемного дома социального использования или наемного дома коммерческого использования	-		
28	Сведения об объектах недвижимости, входящих в состав единого недвижимого комплекса (включаемых и (или) исключаемых из его состава)	№ п/п	Вид объекта недвижимости	Кадастровый номер
		-	-	-
29	Сведения об объектах недвижимости, входящих в состав сооружения, представляющего собой сложную вещь	№ п/п	Вид объекта недвижимости	Тип и значение основной характеристики
		-	-	-
30	Сведения о включении объекта недвижимости в единый государственный реестр объектов культурного наследия (памятников истории и культуры) народов Российской Федерации	-		
30.1	Регистрационный номер, вид и наименование объекта недвижимости в едином государственном реестре объектов культурного наследия (памятников истории и культуры) народов Российской Федерации либо регистрационный номер учетной карты объекта, представляющего собой историко-культурную ценность, вид и наименование выявленного объекта культурного наследия	-		

№ п/п	Наименование характеристики	Значение характеристики
1	2	3
30.2	Реквизиты решений Правительства Российской Федерации, органов охраны объектов культурного наследия о включении объекта недвижимости в единый государственный реестр объектов культурного наследия (памятников истории и культуры) народов Российской Федерации либо об отнесении объекта недвижимости к выявленным объектам культурного наследия, подлежащим государственной охране	-
30.3	Реквизиты документа, на основании которого установлены требования к сохранению, содержанию и использованию объектов культурного наследия (памятников истории и культуры) народов Российской Федерации, требования к обеспечению доступа к таким объектам либо выявленному объекту культурного наследия	-

Характеристики всех помещений, машино-мест в здании, сооружении

кадастровый номер здания, сооружения (при наличии)

1. Сведения о помещениях, машино-местах, созданных, образованных или характеристики которых подлежат изменению в связи с реконструкцией здания, сооружения

Обозначение (номер) помещения, машино-места на плане здания, сооружения, плане этажа: 1

Кадастровый номер: -

№ п/п	Наименование характеристики	Значение характеристики
1	2	3
1	Вид объекта недвижимости (помещение, машино-место)	Помещение
2	Ранее присвоенный государственный учетный номер помещения, машино-места (кадастровый, инвентарный или условный номер)	-
3	Кадастровый номер исходного объекта недвижимости (объектов недвижимости)	-
4	Номер, тип этажа (этажей), на котором (которых) расположено помещение	1, Этаж
5	Адрес помещения, машино-места	Российская Федерация, 236006, Калининградская область, город Калининград, улица Еловая аллея, дом 5А, корпус 2, квартира 1
	Местоположение помещения, машино-места	-
	Дополнение местоположения помещения, машино-места	-
6	Площадь помещения, машино-места (Р), м2	59.7
7	Назначение помещения	Жилое
8	Вид жилого помещения (квартира, комната (в квартире), если жилое помещение расположено в многоквартирном доме	Квартира
9	Вид (виды) разрешенного использования помещения	-
10	Наименование помещения	Квартира
11	Кадастровый номер (при наличии) или обозначение на плане этажа (или поэтажном плане) квартиры, в которой расположена комната	-
12	Сведения об отнесении к общему имуществу в многоквартирном доме или к вспомогательным помещениям	-
13	Сведения об отнесении к специализированному жилищному фонду или к жилым помещениям наемного дома социального использования или наемного дома коммерческого использования	-
14	Сведения о включении помещения в единый государственный реестр объектов культурного наследия (памятников истории и культуры) народов Российской Федерации	-

14.1	**Регистрационный номер, вид и наименование объекта недвижимости в едином государственном реестре объектов культурного наследия (памятников истории и культуры) народов Российской Федерации либо регистрационный номер учетной карты объекта, представляющего собой историко-культурную ценность, вид и наименование выявленного объекта культурного наследия**	-
14.2	**Реквизиты решений Правительства Российской Федерации, органов охраны объектов культурного наследия о включении объекта недвижимости в единый государственный реестр объектов культурного наследия (памятников истории и культуры) народов Российской Федерации либо об отнесении объекта недвижимости к выявленным объектам культурного наследия, подлежащим государственной охране**	-
14.3	**Реквизиты документа, на основании которого установлены требования к сохранению, содержанию и использованию объектов культурного наследия (памятников истории и культуры) народов Российской Федерации, требования к обеспечению доступа к таким объектам либо выявленному объекту культурного наследия**	-

Обозначение (номер) помещения, машино-места на плане здания, сооружения, плане этажа: 2

Кадастровый номер: -

№ п/п	**Наименование характеристики**	**Значение характеристики**
1	**2**	**3**
1	**Вид объекта недвижимости (помещение, машино-место)**	Помещение
2	**Ранее присвоенный государственный учетный номер помещения, машино-места (кадастровый, инвентарный или условный номер)**	-
3	**Кадастровый номер исходного объекта недвижимости (объектов недвижимости)**	-
4	**Номер, тип этажа (этажей), на котором (которых) расположено помещение**	1, Этаж
5	**Адрес помещения, машино-места**	Российская Федерация, 236006, Калининградская область, город Калининград, улица Еловая аллея, дом 5А, корпус 2, квартира 2
	Местоположение помещения, машино-места	-
	Дополнение местоположения помещения, машино-места	-
6	**Площадь помещения, машино-места (Р), м2**	35.4
7	**Назначение помещения**	Жилое
8	**Вид жилого помещения (квартира, комната (в квартире), если жилое помещение расположено в многоквартирном доме**	Квартира
9	**Вид (виды) разрешенного использования помещения**	-
10	**Наименование помещения**	Квартира
11	**Кадастровый номер (при наличии) или обозначение на плане этажа (или поэтажном плане) квартиры, в которой расположена комната**	-

12	**Сведения об отнесении к общему имуществу в многоквартирном доме или к вспомогательным помещениям**	-
13	**Сведения об отнесении к специализированному жилищному фонду или к жилым помещениям наемного дома социального использования или наемного дома коммерческого использования**	-
14	**Сведения о включении помещения в единый государственный реестр объектов культурного наследия (памятников истории и культуры) народов Российской Федерации**	-
14.1	**Регистрационный номер, вид и наименование объекта недвижимости в едином государственном реестре объектов культурного наследия (памятников истории и культуры) народов Российской Федерации либо регистрационный номер учетной карты объекта, представляющего собой историко-культурную ценность, вид и наименование выявленного объекта культурного наследия**	-
14.2	**Реквизиты решений Правительства Российской Федерации, органов охраны объектов культурного наследия о включении объекта недвижимости в единый государственный реестр объектов культурного наследия (памятников истории и культуры) народов Российской Федерации либо об отнесении объекта недвижимости к выявленным объектам культурного наследия, подлежащим государственной охране**	-
14.3	**Реквизиты документа, на основании которого установлены требования к сохранению, содержанию и использованию объектов культурного наследия (памятников истории и культуры) народов Российской Федерации, требования к обеспечению доступа к таким объектам либо выявленному объекту культурного наследия**	-

Обозначение (номер) помещения, машино-места на плане здания, сооружения, плане этажа: 3

Кадастровый номер: -

№ п/п	**Наименование характеристики**	**Значение характеристики**
1	**2**	**3**
1	**Вид объекта недвижимости (помещение, машино-место)**	Помещение
2	**Ранее присвоенный государственный учетный номер помещения, машино-места (кадастровый, инвентарный или условный номер)**	-
3	**Кадастровый номер исходного объекта недвижимости (объектов недвижимости)**	-
4	**Номер, тип этажа (этажей), на котором (которых) расположено помещение**	1, Этаж
5	**Адрес помещения, машино-места**	Российская Федерация, 236006, Калининградская область, город Калининград, улица Еловая аллея, дом 5А, корпус 2, квартира 3
	Местоположение помещения, машино-места	-
	Дополнение местоположения помещения, машино-места	-
6	**Площадь помещения, машино-места (Р), м2**	35.5

7	**Назначение помещения**	Жилое
8	**Вид жилого помещения (квартира, комната (в квартире), если жилое помещение расположено в многоквартирном доме**	Квартира
9	**Вид (виды) разрешенного использования помещения**	-
10	**Наименование помещения**	Квартира
11	**Кадастровый номер (при наличии) или обозначение на плане этажа (или поэтажном плане) квартиры, в которой расположена комната**	-
12	**Сведения об отнесении к общему имуществу в многоквартирном доме или к вспомогательным помещениям**	-
13	**Сведения об отнесении к специализированному жилищному фонду или к жилым помещениям наемного дома социального использования или наемного дома коммерческого использования**	-
14	**Сведения о включении помещения в единый государственный реестр объектов культурного наследия (памятников истории и культуры) народов Российской Федерации**	-
14.1	**Регистрационный номер, вид и наименование объекта недвижимости в едином государственном реестре объектов культурного наследия (памятников истории и культуры) народов Российской Федерации либо регистрационный номер учетной карты объекта, представляющего собой историко-культурную ценность, вид и наименование выявленного объекта культурного наследия**	-
14.2	**Реквизиты решений Правительства Российской Федерации, органов охраны объектов культурного наследия о включении объекта недвижимости в единый государственный реестр объектов культурного наследия (памятников истории и культуры) народов Российской Федерации либо об отнесении объекта недвижимости к выявленным объектам культурного наследия, подлежащим государственной охране**	-
14.3	**Реквизиты документа, на основании которого установлены требования к сохранению, содержанию и использованию объектов культурного наследия (памятников истории и культуры) народов Российской Федерации, требования к обеспечению доступа к таким объектам либо выявленному объекту культурного наследия**	-

Обозначение (номер) помещения, машино-места на плане здания, сооружения, плане этажа: 4

Кадастровый номер: -

№ п/п	**Наименование характеристики**	**Значение характеристики**
1	**2**	**3**
1	**Вид объекта недвижимости (помещение, машино-место)**	Помещение
2	**Ранее присвоенный государственный учетный номер помещения, машино-места (кадастровый, инвентарный или условный номер)**	-
3	**Кадастровый номер исходного объекта недвижимости (объектов недвижимости)**	-

4	**Номер, тип этажа (этажей), на котором (которых) расположено помещение**	1, Этаж
5	**Адрес помещения, машино-места**	Российская Федерация, 236006, Калининградская область, город Калининград, улица Еловая аллея, дом 5А, корпус 2, квартира 4
	Местоположение помещения, машино-места	-
	Дополнение местоположения помещения, машино-места	-
6	**Площадь помещения, машино-места (Р), м2**	60.1
7	**Назначение помещения**	Жилое
8	**Вид жилого помещения (квартира, комната (в квартире), если жилое помещение расположено в многоквартирном доме**	Квартира
9	**Вид (виды) разрешенного использования помещения**	-
10	**Наименование помещения**	Квартира
11	**Кадастровый номер (при наличии) или обозначение на плане этажа (или поэтажном плане) квартиры, в которой расположена комната**	-
12	**Сведения об отнесении к общему имуществу в многоквартирном доме или к вспомогательным помещениям**	-
13	**Сведения об отнесении к специализированному жилищному фонду или к жилым помещениям наемного дома социального использования или наемного дома коммерческого использования**	-
14	**Сведения о включении помещения в единый государственный реестр объектов культурного наследия (памятников истории и культуры) народов Российской Федерации**	-
14.1	**Регистрационный номер, вид и наименование объекта недвижимости в едином государственном реестре объектов культурного наследия (памятников истории и культуры) народов Российской Федерации либо регистрационный номер учетной карты объекта, представляющего собой историко-культурную ценность, вид и наименование выявленного объекта культурного наследия**	-
14.2	**Реквизиты решений Правительства Российской Федерации, органов охраны объектов культурного наследия о включении объекта недвижимости в единый государственный реестр объектов культурного наследия (памятников истории и культуры) народов Российской Федерации либо об отнесении объекта недвижимости к выявленным объектам культурного наследия, подлежащим государственной охране**	-
14.3	**Реквизиты документа, на основании которого установлены требования к сохранению, содержанию и использованию объектов культурного наследия (памятников истории и культуры) народов Российской Федерации, требования к обеспечению доступа к таким объектам либо выявленному объекту культурного наследия**	-

Обозначение (номер) помещения, машино-места на плане здания, сооружения, плане этажа: 5

Кадастровый номер: -

№ п/п	Наименование характеристики	Значение характеристики
1	2	3
1	**Вид объекта недвижимости (помещение, машино-место)**	Помещение
2	**Ранее присвоенный государственный учетный номер помещения, машино-места (кадастровый, инвентарный или условный номер)**	-
3	**Кадастровый номер исходного объекта недвижимости (объектов недвижимости)**	-
4	**Номер, тип этажа (этажей), на котором (которых) расположено помещение**	2, Этаж
5	**Адрес помещения, машино-места**	Российская Федерация, 236006, Калининградская область, город Калининград, улица Еловая аллея, дом 5А, корпус 2, квартира 5
	Местоположение помещения, машино-места	-
	Дополнение местоположения помещения, машино-места	-
6	**Площадь помещения, машино-места (Р), м2**	60.3
7	**Назначение помещения**	Жилое
8	**Вид жилого помещения (квартира, комната (в квартире), если жилое помещение расположено в многоквартирном доме**	Квартира
9	**Вид (виды) разрешенного использования помещения**	-
10	**Наименование помещения**	Квартира
11	**Кадастровый номер (при наличии) или обозначение на плане этажа (или поэтажном плане) квартиры, в которой расположена комната**	-
12	**Сведения об отнесении к общему имуществу в многоквартирном доме или к вспомогательным помещениям**	-
13	**Сведения об отнесении к специализированному жилищному фонду или к жилым помещениям наемного дома социального использования или наемного дома коммерческого использования**	-
14	**Сведения о включении помещения в единый государственный реестр объектов культурного наследия (памятников истории и культуры) народов Российской Федерации**	-
14.1	**Регистрационный номер, вид и наименование объекта недвижимости в едином государственном реестре объектов культурного наследия (памятников истории и культуры) народов Российской Федерации либо регистрационный номер учетной карты объекта, представляющего собой историко-культурную ценность, вид и наименование выявленного объекта культурного наследия**	-

14.2	**Реквизиты решений Правительства Российской Федерации, органов охраны объектов культурного наследия о включении объекта недвижимости в единый государственный реестр объектов культурного наследия (памятников истории и культуры) народов Российской Федерации либо об отнесении объекта недвижимости к выявленным объектам культурного наследия, подлежащим государственной охране**	-
14.3	**Реквизиты документа, на основании которого установлены требования к сохранению, содержанию и использованию объектов культурного наследия (памятников истории и культуры) народов Российской Федерации, требования к обеспечению доступа к таким объектам либо выявленному объекту культурного наследия**	-

Обозначение (номер) помещения, машино-места на плане здания, сооружения, плане этажа: 6

Кадастровый номер: -

№ п/п	**Наименование характеристики**	**Значение характеристики**
1	**2**	**3**
1	**Вид объекта недвижимости (помещение, машино-место)**	Помещение
2	**Ранее присвоенный государственный учетный номер помещения, машино-места (кадастровый, инвентарный или условный номер)**	-
3	**Кадастровый номер исходного объекта недвижимости (объектов недвижимости)**	-
4	**Номер, тип этажа (этажей), на котором (которых) расположено помещение**	2, Этаж
5	**Адрес помещения, машино-места**	Российская Федерация, 236006, Калининградская область, город Калининград, улица Еловая аллея, дом 5А, корпус 2, квартира 6
	Местоположение помещения, машино-места	-
	Дополнение местоположения помещения, машино-места	-
6	**Площадь помещения, машино-места (Р), м2**	35.3
7	**Назначение помещения**	Жилое
8	**Вид жилого помещения (квартира, комната (в квартире), если жилое помещение расположено в многоквартирном доме**	Квартира
9	**Вид (виды) разрешенного использования помещения**	-
10	**Наименование помещения**	Квартира
11	**Кадастровый номер (при наличии) или обозначение на плане этажа (или поэтажном плане) квартиры, в которой расположена комната**	-
12	**Сведения об отнесении к общему имуществу в многоквартирном доме или к вспомогательным помещениям**	-
13	**Сведения об отнесении к специализированному жилищному фонду или к жилым помещениям наемного дома социального использования или наемного дома коммерческого использования**	-

14	**Сведения о включении помещения в единый государственный реестр объектов культурного наследия (памятников истории и культуры) народов Российской Федерации**	-
14.1	**Регистрационный номер, вид и наименование объекта недвижимости в едином государственном реестре объектов культурного наследия (памятников истории и культуры) народов Российской Федерации либо регистрационный номер учетной карты объекта, представляющего собой историко-культурную ценность, вид и наименование выявленного объекта культурного наследия**	-
14.2	**Реквизиты решений Правительства Российской Федерации, органов охраны объектов культурного наследия о включении объекта недвижимости в единый государственный реестр объектов культурного наследия (памятников истории и культуры) народов Российской Федерации либо об отнесении объекта недвижимости к выявленным объектам культурного наследия, подлежащим государственной охране**	-
14.3	**Реквизиты документа, на основании которого установлены требования к сохранению, содержанию и использованию объектов культурного наследия (памятников истории и культуры) народов Российской Федерации, требования к обеспечению доступа к таким объектам либо выявленному объекту культурного наследия**	-

Обозначение (номер) помещения, машино-места на плане здания, сооружения, плане этажа: 7

Кадастровый номер: -

№ п/п	**Наименование характеристики**	**Значение характеристики**
1	**2**	**3**
1	**Вид объекта недвижимости (помещение, машино-место)**	Помещение
2	**Ранее присвоенный государственный учетный номер помещения, машино-места (кадастровый, инвентарный или условный номер)**	-
3	**Кадастровый номер исходного объекта недвижимости (объектов недвижимости)**	-
4	**Номер, тип этажа (этажей), на котором (которых) расположено помещение**	2, Этаж
5	**Адрес помещения, машино-места**	Российская Федерация, 236006, Калининградская область, город Калининград, улица Еловая аллея, дом 5А, корпус 2, квартира 7
	Местоположение помещения, машино-места	-
	Дополнение местоположения помещения, машино-места	-
6	**Площадь помещения, машино-места (Р), м2**	35.3
7	**Назначение помещения**	Жилое
8	**Вид жилого помещения (квартира, комната (в квартире), если жилое помещение расположено в многоквартирном доме**	Квартира
9	**Вид (виды) разрешенного использования помещения**	-
10	**Наименование помещения**	Квартира

11	**Кадастровый номер (при наличии) или обозначение на плане этажа (или поэтажном плане) квартиры, в которой расположена комната**	-
12	**Сведения об отнесении к общему имуществу в многоквартирном доме или к вспомогательным помещениям**	-
13	**Сведения об отнесении к специализированному жилищному фонду или к жилым помещениям наемного дома социального использования или наемного дома коммерческого использования**	-
14	**Сведения о включении помещения в единый государственный реестр объектов культурного наследия (памятников истории и культуры) народов Российской Федерации**	-
14.1	**Регистрационный номер, вид и наименование объекта недвижимости в едином государственном реестре объектов культурного наследия (памятников истории и культуры) народов Российской Федерации либо регистрационный номер учетной карты объекта, представляющего собой историко-культурную ценность, вид и наименование выявленного объекта культурного наследия**	-
14.2	**Реквизиты решений Правительства Российской Федерации, органов охраны объектов культурного наследия о включении объекта недвижимости в единый государственный реестр объектов культурного наследия (памятников истории и культуры) народов Российской Федерации либо об отнесении объекта недвижимости к выявленным объектам культурного наследия, подлежащим государственной охране**	-
14.3	**Реквизиты документа, на основании которого установлены требования к сохранению, содержанию и использованию объектов культурного наследия (памятников истории и культуры) народов Российской Федерации, требования к обеспечению доступа к таким объектам либо выявленному объекту культурного наследия**	-

Обозначение (номер) помещения, машино-места на плане здания, сооружения, плане этажа: 8

Кадастровый номер: -

№ п/п	**Наименование характеристики**	**Значение характеристики**
1	**2**	**3**
1	**Вид объекта недвижимости (помещение, машино-место)**	Помещение
2	**Ранее присвоенный государственный учетный номер помещения, машино-места (кадастровый, инвентарный или условный номер)**	-
3	**Кадастровый номер исходного объекта недвижимости (объектов недвижимости)**	-
4	**Номер, тип этажа (этажей), на котором (которых) расположено помещение**	2, Этаж
5	**Адрес помещения, машино-места**	Российская Федерация, 236006, Калининградская область, город Калининград, улица Еловая аллея, дом 5А, корпус 2, квартира 8
	Местоположение помещения, машино-места	-

5	**Дополнение местоположения помещения, машино-места**	-
6	**Площадь помещения, машино-места (Р), м2**	60.3
7	**Назначение помещения**	Жилое
8	**Вид жилого помещения (квартира, комната (в квартире), если жилое помещение расположено в многоквартирном доме**	Квартира
9	**Вид (виды) разрешенного использования помещения**	-
10	**Наименование помещения**	Квартира
11	**Кадастровый номер (при наличии) или обозначение на плане этажа (или поэтажном плане) квартиры, в которой расположена комната**	-
12	**Сведения об отнесении к общему имуществу в многоквартирном доме или к вспомогательным помещениям**	-
13	**Сведения об отнесении к специализированному жилищному фонду или к жилым помещениям наемного дома социального использования или наемного дома коммерческого использования**	-
14	**Сведения о включении помещения в единый государственный реестр объектов культурного наследия (памятников истории и культуры) народов Российской Федерации**	-
14.1	**Регистрационный номер, вид и наименование объекта недвижимости в едином государственном реестре объектов культурного наследия (памятников истории и культуры) народов Российской Федерации либо регистрационный номер учетной карты объекта, представляющего собой историко-культурную ценность, вид и наименование выявленного объекта культурного наследия**	-
14.2	**Реквизиты решений Правительства Российской Федерации, органов охраны объектов культурного наследия о включении объекта недвижимости в единый государственный реестр объектов культурного наследия (памятников истории и культуры) народов Российской Федерации либо об отнесении объекта недвижимости к выявленным объектам культурного наследия, подлежащим государственной охране**	-
14.3	**Реквизиты документа, на основании которого установлены требования к сохранению, содержанию и использованию объектов культурного наследия (памятников истории и культуры) народов Российской Федерации, требования к обеспечению доступа к таким объектам либо выявленному объекту культурного наследия**	-

Обозначение (номер) помещения, машино-места на плане здания, сооружения, плане этажа: 9

Кадастровый номер: -

№ п/п	Наименование характеристики	Значение характеристики
1	**2**	**3**
1	**Вид объекта недвижимости (помещение, машино-место)**	Помещение
2	**Ранее присвоенный государственный учетный номер помещения, машино-места (кадастровый, инвентарный или условный номер)**	-

3	**Кадастровый номер исходного объекта недвижимости (объектов недвижимости)**	-
4	**Номер, тип этажа (этажей), на котором (которых) расположено помещение**	3, Этаж
5	**Адрес помещения, машино-места**	Российская Федерация, 236006, Калининградская область, город Калининград, улица Еловая аллея, дом 5А, корпус 2, квартира 9
	Местоположение помещения, машино-места	-
	Дополнение местоположения помещения, машино-места	-
6	**Площадь помещения, машино-места (Р), м2**	60.3
7	**Назначение помещения**	Жилое
8	**Вид жилого помещения (квартира, комната (в квартире), если жилое помещение расположено в многоквартирном доме**	Квартира
9	**Вид (виды) разрешенного использования помещения**	-
10	**Наименование помещения**	Квартира
11	**Кадастровый номер (при наличии) или обозначение на плане этажа (или поэтажном плане) квартиры, в которой расположена комната**	-
12	**Сведения об отнесении к общему имуществу в многоквартирном доме или к вспомогательным помещениям**	-
13	**Сведения об отнесении к специализированному жилищному фонду или к жилым помещениям наемного дома социального использования или наемного дома коммерческого использования**	-
14	**Сведения о включении помещения в единый государственный реестр объектов культурного наследия (памятников истории и культуры) народов Российской Федерации**	-
14.1	**Регистрационный номер, вид и наименование объекта недвижимости в едином государственном реестре объектов культурного наследия (памятников истории и культуры) народов Российской Федерации либо регистрационный номер учетной карты объекта, представляющего собой историко-культурную ценность, вид и наименование выявленного объекта культурного наследия**	-
14.2	**Реквизиты решений Правительства Российской Федерации, органов охраны объектов культурного наследия о включении объекта недвижимости в единый государственный реестр объектов культурного наследия (памятников истории и культуры) народов Российской Федерации либо об отнесении объекта недвижимости к выявленным объектам культурного наследия, подлежащим государственной охране**	-
14.3	**Реквизиты документа, на основании которого установлены требования к сохранению, содержанию и использованию объектов культурного наследия (памятников истории и культуры) народов Российской Федерации, требования к обеспечению доступа к таким объектам либо выявленному объекту культурного наследия**	-

Обозначение (номер) помещения, машино-места на плане здания, сооружения, плане этажа: 10

Кадастровый номер: -

№ п/п	Наименование характеристики	Значение характеристики
1	2	3
1	**Вид объекта недвижимости (помещение, машино-место)**	Помещение
2	**Ранее присвоенный государственный учетный номер помещения, машино-места (кадастровый, инвентарный или условный номер)**	-
3	**Кадастровый номер исходного объекта недвижимости (объектов недвижимости)**	-
4	**Номер, тип этажа (этажей), на котором (которых) расположено помещение**	3, Этаж
5	**Адрес помещения, машино-места**	Российская Федерация, 236006, Калининградская область, город Калининград, улица Еловая аллея, дом 5А, корпус 2, квартира 10
	Местоположение помещения, машино-места	-
	Дополнение местоположения помещения, машино-места	-
6	**Площадь помещения, машино-места (Р), м2**	35.3
7	**Назначение помещения**	Жилое
8	**Вид жилого помещения (квартира, комната (в квартире), если жилое помещение расположено в многоквартирном доме**	Квартира
9	**Вид (виды) разрешенного использования помещения**	-
10	**Наименование помещения**	Квартира
11	**Кадастровый номер (при наличии) или обозначение на плане этажа (или поэтажном плане) квартиры, в которой расположена комната**	-
12	**Сведения об отнесении к общему имуществу в многоквартирном доме или к вспомогательным помещениям**	-
13	**Сведения об отнесении к специализированному жилищному фонду или к жилым помещениям наемного дома социального использования или наемного дома коммерческого использования**	-
14	**Сведения о включении помещения в единый государственный реестр объектов культурного наследия (памятников истории и культуры) народов Российской Федерации**	-
14.1	**Регистрационный номер, вид и наименование объекта недвижимости в едином государственном реестре объектов культурного наследия (памятников истории и культуры) народов Российской Федерации либо регистрационный номер учетной карты объекта, представляющего собой историко-культурную ценность, вид и наименование выявленного объекта культурного наследия**	-

14.2	**Реквизиты решений Правительства Российской Федерации, органов охраны объектов культурного наследия о включении объекта недвижимости в единый государственный реестр объектов культурного наследия (памятников истории и культуры) народов Российской Федерации либо об отнесении объекта недвижимости к выявленным объектам культурного наследия, подлежащим государственной охране**	-
14.3	**Реквизиты документа, на основании которого установлены требования к сохранению, содержанию и использованию объектов культурного наследия (памятников истории и культуры) народов Российской Федерации, требования к обеспечению доступа к таким объектам либо выявленному объекту культурного наследия**	-

Обозначение (номер) помещения, машино-места на плане здания, сооружения, плане этажа: 11

Кадастровый номер: -

№ п/п	**Наименование характеристики**	**Значение характеристики**
1	**2**	**3**
1	**Вид объекта недвижимости (помещение, машино-место)**	Помещение
2	**Ранее присвоенный государственный учетный номер помещения, машино-места (кадастровый, инвентарный или условный номер)**	-
3	**Кадастровый номер исходного объекта недвижимости (объектов недвижимости)**	-
4	**Номер, тип этажа (этажей), на котором (которых) расположено помещение**	3, Этаж
5	**Адрес помещения, машино-места**	Российская Федерация, 236006, Калининградская область, город Калининград, улица Еловая аллея, дом 5А, корпус 2, квартира 11
	Местоположение помещения, машино-места	-
	Дополнение местоположения помещения, машино-места	-
6	**Площадь помещения, машино-места (Р), м2**	35.4
7	**Назначение помещения**	Жилое
8	**Вид жилого помещения (квартира, комната (в квартире), если жилое помещение расположено в многоквартирном доме**	Квартира
9	**Вид (виды) разрешенного использования помещения**	-
10	**Наименование помещения**	Квартира
11	**Кадастровый номер (при наличии) или обозначение на плане этажа (или поэтажном плане) квартиры, в которой расположена комната**	-
12	**Сведения об отнесении к общему имуществу в многоквартирном доме или к вспомогательным помещениям**	-
13	**Сведения об отнесении к специализированному жилищному фонду или к жилым помещениям наемного дома социального использования или наемного дома коммерческого использования**	-

14	**Сведения о включении помещения в единый государственный реестр объектов культурного наследия (памятников истории и культуры) народов Российской Федерации**	-
14.1	**Регистрационный номер, вид и наименование объекта недвижимости в едином государственном реестре объектов культурного наследия (памятников истории и культуры) народов Российской Федерации либо регистрационный номер учетной карты объекта, представляющего собой историко-культурную ценность, вид и наименование выявленного объекта культурного наследия**	-
14.2	**Реквизиты решений Правительства Российской Федерации, органов охраны объектов культурного наследия о включении объекта недвижимости в единый государственный реестр объектов культурного наследия (памятников истории и культуры) народов Российской Федерации либо об отнесении объекта недвижимости к выявленным объектам культурного наследия, подлежащим государственной охране**	-
14.3	**Реквизиты документа, на основании которого установлены требования к сохранению, содержанию и использованию объектов культурного наследия (памятников истории и культуры) народов Российской Федерации, требования к обеспечению доступа к таким объектам либо выявленному объекту культурного наследия**	-

Обозначение (номер) помещения, машино-места на плане здания, сооружения, плане этажа: 12

Кадастровый номер: -

№ п/п	**Наименование характеристики**	**Значение характеристики**
1	**2**	**3**
1	**Вид объекта недвижимости (помещение, машино-место)**	Помещение
2	**Ранее присвоенный государственный учетный номер помещения, машино-места (кадастровый, инвентарный или условный номер)**	-
3	**Кадастровый номер исходного объекта недвижимости (объектов недвижимости)**	-
4	**Номер, тип этажа (этажей), на котором (которых) расположено помещение**	3, Этаж
5	**Адрес помещения, машино-места**	Российская Федерация, 236006, Калининградская область, город Калининград, улица Еловая аллея, дом 5А, корпус 2, квартира 12
	Местоположение помещения, машино-места	-
	Дополнение местоположения помещения, машино-места	-
6	**Площадь помещения, машино-места (Р), м2**	60.3
7	**Назначение помещения**	Жилое
8	**Вид жилого помещения (квартира, комната (в квартире), если жилое помещение расположено в многоквартирном доме**	Квартира
9	**Вид (виды) разрешенного использования помещения**	-
10	**Наименование помещения**	Квартира

11	**Кадастровый номер (при наличии) или обозначение на плане этажа (или поэтажном плане) квартиры, в которой расположена комната**	-
12	**Сведения об отнесении к общему имуществу в многоквартирном доме или к вспомогательным помещениям**	-
13	**Сведения об отнесении к специализированному жилищному фонду или к жилым помещениям наемного дома социального использования или наемного дома коммерческого использования**	-
14	**Сведения о включении помещения в единый государственный реестр объектов культурного наследия (памятников истории и культуры) народов Российской Федерации**	-
14.1	**Регистрационный номер, вид и наименование объекта недвижимости в едином государственном реестре объектов культурного наследия (памятников истории и культуры) народов Российской Федерации либо регистрационный номер учетной карты объекта, представляющего собой историко-культурную ценность, вид и наименование выявленного объекта культурного наследия**	-
14.2	**Реквизиты решений Правительства Российской Федерации, органов охраны объектов культурного наследия о включении объекта недвижимости в единый государственный реестр объектов культурного наследия (памятников истории и культуры) народов Российской Федерации либо об отнесении объекта недвижимости к выявленным объектам культурного наследия, подлежащим государственной охране**	-
14.3	**Реквизиты документа, на основании которого установлены требования к сохранению, содержанию и использованию объектов культурного наследия (памятников истории и культуры) народов Российской Федерации, требования к обеспечению доступа к таким объектам либо выявленному объекту культурного наследия**	-

Обозначение (номер) помещения, машино-места на плане здания, сооружения, плане этажа: 13

Кадастровый номер: -

№ п/п	**Наименование характеристики**	**Значение характеристики**
1	**2**	**3**
1	**Вид объекта недвижимости (помещение, машино-место)**	Помещение
2	**Ранее присвоенный государственный учетный номер помещения, машино-места (кадастровый, инвентарный или условный номер)**	-
3	**Кадастровый номер исходного объекта недвижимости (объектов недвижимости)**	-
4	**Номер, тип этажа (этажей), на котором (которых) расположено помещение**	4, Этаж
5	**Адрес помещения, машино-места**	Российская Федерация, 236006, Калининградская область, город Калининград, улица Еловая аллея, дом 5А, корпус 2, квартира 13
	Местоположение помещения, машино-места	-

5	**Дополнение местоположения помещения, машино-места**	-
6	**Площадь помещения, машино-места (Р), м2**	60.6
7	**Назначение помещения**	Жилое
8	**Вид жилого помещения (квартира, комната (в квартире), если жилое помещение расположено в многоквартирном доме**	Квартира
9	**Вид (виды) разрешенного использования помещения**	-
10	**Наименование помещения**	Квартира
11	**Кадастровый номер (при наличии) или обозначение на плане этажа (или поэтажном плане) квартиры, в которой расположена комната**	-
12	**Сведения об отнесении к общему имуществу в многоквартирном доме или к вспомогательным помещениям**	-
13	**Сведения об отнесении к специализированному жилищному фонду или к жилым помещениям наемного дома социального использования или наемного дома коммерческого использования**	-
14	**Сведения о включении помещения в единый государственный реестр объектов культурного наследия (памятников истории и культуры) народов Российской Федерации**	-
14.1	**Регистрационный номер, вид и наименование объекта недвижимости в едином государственном реестре объектов культурного наследия (памятников истории и культуры) народов Российской Федерации либо регистрационный номер учетной карты объекта, представляющего собой историко-культурную ценность, вид и наименование выявленного объекта культурного наследия**	-
14.2	**Реквизиты решений Правительства Российской Федерации, органов охраны объектов культурного наследия о включении объекта недвижимости в единый государственный реестр объектов культурного наследия (памятников истории и культуры) народов Российской Федерации либо об отнесении объекта недвижимости к выявленным объектам культурного наследия, подлежащим государственной охране**	-
14.3	**Реквизиты документа, на основании которого установлены требования к сохранению, содержанию и использованию объектов культурного наследия (памятников истории и культуры) народов Российской Федерации, требования к обеспечению доступа к таким объектам либо выявленному объекту культурного наследия**	-

Обозначение (номер) помещения, машино-места на плане здания, сооружения, плане этажа: 14

Кадастровый номер: -

№ п/п	Наименование характеристики	Значение характеристики
1	**2**	**3**
1	**Вид объекта недвижимости (помещение, машино-место)**	Помещение
2	**Ранее присвоенный государственный учетный номер помещения, машино-места (кадастровый, инвентарный или условный номер)**	-

3	**Кадастровый номер исходного объекта недвижимости (объектов недвижимости)**	-
4	**Номер, тип этажа (этажей), на котором (которых) расположено помещение**	4, Этаж
5	**Адрес помещения, машино-места**	Российская Федерация, 236006, Калининградская область, город Калининград, улица Еловая аллея, дом 5А, корпус 2, квартира 14
	Местоположение помещения, машино-места	-
	Дополнение местоположения помещения, машино-места	-
6	**Площадь помещения, машино-места (Р), м2**	35.4
7	**Назначение помещения**	Жилое
8	**Вид жилого помещения (квартира, комната (в квартире), если жилое помещение расположено в многоквартирном доме**	Квартира
9	**Вид (виды) разрешенного использования помещения**	-
10	**Наименование помещения**	Квартира
11	**Кадастровый номер (при наличии) или обозначение на плане этажа (или поэтажном плане) квартиры, в которой расположена комната**	-
12	**Сведения об отнесении к общему имуществу в многоквартирном доме или к вспомогательным помещениям**	-
13	**Сведения об отнесении к специализированному жилищному фонду или к жилым помещениям наемного дома социального использования или наемного дома коммерческого использования**	-
14	**Сведения о включении помещения в единый государственный реестр объектов культурного наследия (памятников истории и культуры) народов Российской Федерации**	-
14.1	**Регистрационный номер, вид и наименование объекта недвижимости в едином государственном реестре объектов культурного наследия (памятников истории и культуры) народов Российской Федерации либо регистрационный номер учетной карты объекта, представляющего собой историко-культурную ценность, вид и наименование выявленного объекта культурного наследия**	-
14.2	**Реквизиты решений Правительства Российской Федерации, органов охраны объектов культурного наследия о включении объекта недвижимости в единый государственный реестр объектов культурного наследия (памятников истории и культуры) народов Российской Федерации либо об отнесении объекта недвижимости к выявленным объектам культурного наследия, подлежащим государственной охране**	-
14.3	**Реквизиты документа, на основании которого установлены требования к сохранению, содержанию и использованию объектов культурного наследия (памятников истории и культуры) народов Российской Федерации, требования к обеспечению доступа к таким объектам либо выявленному объекту культурного наследия**	-

Обозначение (номер) помещения, машино-места на плане здания, сооружения, плане этажа: 15

Кадастровый номер: -

№ п/п	Наименование характеристики	Значение характеристики
1	2	3
1	**Вид объекта недвижимости (помещение, машино-место)**	Помещение
2	**Ранее присвоенный государственный учетный номер помещения, машино-места (кадастровый, инвентарный или условный номер)**	-
3	**Кадастровый номер исходного объекта недвижимости (объектов недвижимости)**	-
4	**Номер, тип этажа (этажей), на котором (которых) расположено помещение**	4, Этаж
5	**Адрес помещения, машино-места**	Российская Федерация, 236006, Калининградская область, город Калининград, улица Еловая аллея, дом 5А, корпус 2, квартира 15
	Местоположение помещения, машино-места	-
	Дополнение местоположения помещения, машино-места	-
6	**Площадь помещения, машино-места (Р), м2**	35.1
7	**Назначение помещения**	Жилое
8	**Вид жилого помещения (квартира, комната (в квартире), если жилое помещение расположено в многоквартирном доме**	Квартира
9	**Вид (виды) разрешенного использования помещения**	-
10	**Наименование помещения**	Квартира
11	**Кадастровый номер (при наличии) или обозначение на плане этажа (или поэтажном плане) квартиры, в которой расположена комната**	-
12	**Сведения об отнесении к общему имуществу в многоквартирном доме или к вспомогательным помещениям**	-
13	**Сведения об отнесении к специализированному жилищному фонду или к жилым помещениям наемного дома социального использования или наемного дома коммерческого использования**	-
14	**Сведения о включении помещения в единый государственный реестр объектов культурного наследия (памятников истории и культуры) народов Российской Федерации**	-
14.1	**Регистрационный номер, вид и наименование объекта недвижимости в едином государственном реестре объектов культурного наследия (памятников истории и культуры) народов Российской Федерации либо регистрационный номер учетной карты объекта, представляющего собой историко-культурную ценность, вид и наименование выявленного объекта культурного наследия**	-

14.2	**Реквизиты решений Правительства Российской Федерации, органов охраны объектов культурного наследия о включении объекта недвижимости в единый государственный реестр объектов культурного наследия (памятников истории и культуры) народов Российской Федерации либо об отнесении объекта недвижимости к выявленным объектам культурного наследия, подлежащим государственной охране**	-
14.3	**Реквизиты документа, на основании которого установлены требования к сохранению, содержанию и использованию объектов культурного наследия (памятников истории и культуры) народов Российской Федерации, требования к обеспечению доступа к таким объектам либо выявленному объекту культурного наследия**	-

Обозначение (номер) помещения, машино-места на плане здания, сооружения, плане этажа: 16

Кадастровый номер: -

№ п/п	**Наименование характеристики**	**Значение характеристики**
1	**2**	**3**
1	**Вид объекта недвижимости (помещение, машино-место)**	Помещение
2	**Ранее присвоенный государственный учетный номер помещения, машино-места (кадастровый, инвентарный или условный номер)**	-
3	**Кадастровый номер исходного объекта недвижимости (объектов недвижимости)**	-
4	**Номер, тип этажа (этажей), на котором (которых) расположено помещение**	4, Этаж
5	**Адрес помещения, машино-места**	Российская Федерация, 236006, Калининградская область, город Калининград, улица Еловая аллея, дом 5А, корпус 2, квартира 16
	Местоположение помещения, машино-места	-
	Дополнение местоположения помещения, машино-места	-
6	**Площадь помещения, машино-места (Р), м2**	60.5
7	**Назначение помещения**	Жилое
8	**Вид жилого помещения (квартира, комната (в квартире), если жилое помещение расположено в многоквартирном доме**	Квартира
9	**Вид (виды) разрешенного использования помещения**	-
10	**Наименование помещения**	Квартира
11	**Кадастровый номер (при наличии) или обозначение на плане этажа (или поэтажном плане) квартиры, в которой расположена комната**	-
12	**Сведения об отнесении к общему имуществу в многоквартирном доме или к вспомогательным помещениям**	-
13	**Сведения об отнесении к специализированному жилищному фонду или к жилым помещениям наемного дома социального использования или наемного дома коммерческого использования**	-

14	**Сведения о включении помещения в единый государственный реестр объектов культурного наследия (памятников истории и культуры) народов Российской Федерации**	-
14.1	**Регистрационный номер, вид и наименование объекта недвижимости в едином государственном реестре объектов культурного наследия (памятников истории и культуры) народов Российской Федерации либо регистрационный номер учетной карты объекта, представляющего собой историко-культурную ценность, вид и наименование выявленного объекта культурного наследия**	-
14.2	**Реквизиты решений Правительства Российской Федерации, органов охраны объектов культурного наследия о включении объекта недвижимости в единый государственный реестр объектов культурного наследия (памятников истории и культуры) народов Российской Федерации либо об отнесении объекта недвижимости к выявленным объектам культурного наследия, подлежащим государственной охране**	-
14.3	**Реквизиты документа, на основании которого установлены требования к сохранению, содержанию и использованию объектов культурного наследия (памятников истории и культуры) народов Российской Федерации, требования к обеспечению доступа к таким объектам либо выявленному объекту культурного наследия**	-

Обозначение (номер) помещения, машино-места на плане здания, сооружения, плане этажа: 17

Кадастровый номер: -

№ п/п	**Наименование характеристики**	**Значение характеристики**
1	**2**	**3**
1	**Вид объекта недвижимости (помещение, машино-место)**	Помещение
2	**Ранее присвоенный государственный учетный номер помещения, машино-места (кадастровый, инвентарный или условный номер)**	-
3	**Кадастровый номер исходного объекта недвижимости (объектов недвижимости)**	-
4	**Номер, тип этажа (этажей), на котором (которых) расположено помещение**	5, Этаж
5	**Адрес помещения, машино-места**	Российская Федерация, 236006, Калининградская область, город Калининград, улица Еловая аллея, дом 5А, корпус 2, квартира 17
	Местоположение помещения, машино-места	-
	Дополнение местоположения помещения, машино-места	-
6	**Площадь помещения, машино-места (Р), м2**	60.3
7	**Назначение помещения**	Жилое
8	**Вид жилого помещения (квартира, комната (в квартире), если жилое помещение расположено в многоквартирном доме**	Квартира
9	**Вид (виды) разрешенного использования помещения**	-
10	**Наименование помещения**	Квартира

11	**Кадастровый номер (при наличии) или обозначение на плане этажа (или поэтажном плане) квартиры, в которой расположена комната**	-
12	**Сведения об отнесении к общему имуществу в многоквартирном доме или к вспомогательным помещениям**	-
13	**Сведения об отнесении к специализированному жилищному фонду или к жилым помещениям наемного дома социального использования или наемного дома коммерческого использования**	-
14	**Сведения о включении помещения в единый государственный реестр объектов культурного наследия (памятников истории и культуры) народов Российской Федерации**	-
14.1	**Регистрационный номер, вид и наименование объекта недвижимости в едином государственном реестре объектов культурного наследия (памятников истории и культуры) народов Российской Федерации либо регистрационный номер учетной карты объекта, представляющего собой историко-культурную ценность, вид и наименование выявленного объекта культурного наследия**	-
14.2	**Реквизиты решений Правительства Российской Федерации, органов охраны объектов культурного наследия о включении объекта недвижимости в единый государственный реестр объектов культурного наследия (памятников истории и культуры) народов Российской Федерации либо об отнесении объекта недвижимости к выявленным объектам культурного наследия, подлежащим государственной охране**	-
14.3	**Реквизиты документа, на основании которого установлены требования к сохранению, содержанию и использованию объектов культурного наследия (памятников истории и культуры) народов Российской Федерации, требования к обеспечению доступа к таким объектам либо выявленному объекту культурного наследия**	-

Обозначение (номер) помещения, машино-места на плане здания, сооружения, плане этажа: 18

Кадастровый номер: -

№ п/п	Наименование характеристики	Значение характеристики
1	**2**	**3**
1	**Вид объекта недвижимости (помещение, машино-место)**	Помещение
2	**Ранее присвоенный государственный учетный номер помещения, машино-места (кадастровый, инвентарный или условный номер)**	-
3	**Кадастровый номер исходного объекта недвижимости (объектов недвижимости)**	-
4	**Номер, тип этажа (этажей), на котором (которых) расположено помещение**	5, Этаж
5	**Адрес помещения, машино-места**	Российская Федерация, 236006, Калининградская область, город Калининград, улица Еловая аллея, дом 5А, корпус 2, квартира 18
	Местоположение помещения, машино-места	-

5	**Дополнение местоположения помещения, машино-места**	-
6	**Площадь помещения, машино-места (Р), м2**	35.3
7	**Назначение помещения**	Жилое
8	**Вид жилого помещения (квартира, комната (в квартире), если жилое помещение расположено в многоквартирном доме**	Квартира
9	**Вид (виды) разрешенного использования помещения**	-
10	**Наименование помещения**	Квартира
11	**Кадастровый номер (при наличии) или обозначение на плане этажа (или поэтажном плане) квартиры, в которой расположена комната**	-
12	**Сведения об отнесении к общему имуществу в многоквартирном доме или к вспомогательным помещениям**	-
13	**Сведения об отнесении к специализированному жилищному фонду или к жилым помещениям наемного дома социального использования или наемного дома коммерческого использования**	-
14	**Сведения о включении помещения в единый государственный реестр объектов культурного наследия (памятников истории и культуры) народов Российской Федерации**	-
14.1	**Регистрационный номер, вид и наименование объекта недвижимости в едином государственном реестре объектов культурного наследия (памятников истории и культуры) народов Российской Федерации либо регистрационный номер учетной карты объекта, представляющего собой историко-культурную ценность, вид и наименование выявленного объекта культурного наследия**	-
14.2	**Реквизиты решений Правительства Российской Федерации, органов охраны объектов культурного наследия о включении объекта недвижимости в единый государственный реестр объектов культурного наследия (памятников истории и культуры) народов Российской Федерации либо об отнесении объекта недвижимости к выявленным объектам культурного наследия, подлежащим государственной охране**	-
14.3	**Реквизиты документа, на основании которого установлены требования к сохранению, содержанию и использованию объектов культурного наследия (памятников истории и культуры) народов Российской Федерации, требования к обеспечению доступа к таким объектам либо выявленному объекту культурного наследия**	-

Обозначение (номер) помещения, машино-места на плане здания, сооружения, плане этажа: 19

Кадастровый номер: -

№ п/п	Наименование характеристики	Значение характеристики
1	**2**	**3**
1	**Вид объекта недвижимости (помещение, машино-место)**	Помещение
2	**Ранее присвоенный государственный учетный номер помещения, машино-места (кадастровый, инвентарный или условный номер)**	-

3	**Кадастровый номер исходного объекта недвижимости (объектов недвижимости)**	-
4	**Номер, тип этажа (этажей), на котором (которых) расположено помещение**	5, Этаж
5	**Адрес помещения, машино-места**	Российская Федерация, 236006, Калининградская область, город Калининград, улица Еловая аллея, дом 5А, корпус 2, квартира 19
	Местоположение помещения, машино-места	-
	Дополнение местоположения помещения, машино-места	-
6	**Площадь помещения, машино-места (Р), м2**	35.3
7	**Назначение помещения**	Жилое
8	**Вид жилого помещения (квартира, комната (в квартире), если жилое помещение расположено в многоквартирном доме**	Квартира
9	**Вид (виды) разрешенного использования помещения**	-
10	**Наименование помещения**	Квартира
11	**Кадастровый номер (при наличии) или обозначение на плане этажа (или поэтажном плане) квартиры, в которой расположена комната**	-
12	**Сведения об отнесении к общему имуществу в многоквартирном доме или к вспомогательным помещениям**	-
13	**Сведения об отнесении к специализированному жилищному фонду или к жилым помещениям наемного дома социального использования или наемного дома коммерческого использования**	-
14	**Сведения о включении помещения в единый государственный реестр объектов культурного наследия (памятников истории и культуры) народов Российской Федерации**	-
14.1	**Регистрационный номер, вид и наименование объекта недвижимости в едином государственном реестре объектов культурного наследия (памятников истории и культуры) народов Российской Федерации либо регистрационный номер учетной карты объекта, представляющего собой историко-культурную ценность, вид и наименование выявленного объекта культурного наследия**	-
14.2	**Реквизиты решений Правительства Российской Федерации, органов охраны объектов культурного наследия о включении объекта недвижимости в единый государственный реестр объектов культурного наследия (памятников истории и культуры) народов Российской Федерации либо об отнесении объекта недвижимости к выявленным объектам культурного наследия, подлежащим государственной охране**	-
14.3	**Реквизиты документа, на основании которого установлены требования к сохранению, содержанию и использованию объектов культурного наследия (памятников истории и культуры) народов Российской Федерации, требования к обеспечению доступа к таким объектам либо выявленному объекту культурного наследия**	-

Обозначение (номер) помещения, машино-места на плане здания, сооружения, плане этажа: 20

Кадастровый номер: -

№ п/п	Наименование характеристики	Значение характеристики
1	2	3
1	**Вид объекта недвижимости (помещение, машино-место)**	Помещение
2	**Ранее присвоенный государственный учетный номер помещения, машино-места (кадастровый, инвентарный или условный номер)**	-
3	**Кадастровый номер исходного объекта недвижимости (объектов недвижимости)**	-
4	**Номер, тип этажа (этажей), на котором (которых) расположено помещение**	5, Этаж
5	**Адрес помещения, машино-места**	Российская Федерация, 236006, Калининградская область, город Калининград, улица Еловая аллея, дом 5А, корпус 2, квартира 20
	Местоположение помещения, машино-места	-
	Дополнение местоположения помещения, машино-места	-
6	**Площадь помещения, машино-места (Р), м2**	60.5
7	**Назначение помещения**	Жилое
8	**Вид жилого помещения (квартира, комната (в квартире), если жилое помещение расположено в многоквартирном доме**	Квартира
9	**Вид (виды) разрешенного использования помещения**	-
10	**Наименование помещения**	Квартира
11	**Кадастровый номер (при наличии) или обозначение на плане этажа (или поэтажном плане) квартиры, в которой расположена комната**	-
12	**Сведения об отнесении к общему имуществу в многоквартирном доме или к вспомогательным помещениям**	-
13	**Сведения об отнесении к специализированному жилищному фонду или к жилым помещениям наемного дома социального использования или наемного дома коммерческого использования**	-
14	**Сведения о включении помещения в единый государственный реестр объектов культурного наследия (памятников истории и культуры) народов Российской Федерации**	-
14.1	**Регистрационный номер, вид и наименование объекта недвижимости в едином государственном реестре объектов культурного наследия (памятников истории и культуры) народов Российской Федерации либо регистрационный номер учетной карты объекта, представляющего собой историко-культурную ценность, вид и наименование выявленного объекта культурного наследия**	-

14.2	**Реквизиты решений Правительства Российской Федерации, органов охраны объектов культурного наследия о включении объекта недвижимости в единый государственный реестр объектов культурного наследия (памятников истории и культуры) народов Российской Федерации либо об отнесении объекта недвижимости к выявленным объектам культурного наследия, подлежащим государственной охране**	-
14.3	**Реквизиты документа, на основании которого установлены требования к сохранению, содержанию и использованию объектов культурного наследия (памятников истории и культуры) народов Российской Федерации, требования к обеспечению доступа к таким объектам либо выявленному объекту культурного наследия**	-

Обозначение (номер) помещения, машино-места на плане здания, сооружения, плане этажа: 21

Кадастровый номер: -

№ п/п	**Наименование характеристики**	**Значение характеристики**
1	**2**	**3**
1	**Вид объекта недвижимости (помещение, машино-место)**	Помещение
2	**Ранее присвоенный государственный учетный номер помещения, машино-места (кадастровый, инвентарный или условный номер)**	-
3	**Кадастровый номер исходного объекта недвижимости (объектов недвижимости)**	-
4	**Номер, тип этажа (этажей), на котором (которых) расположено помещение**	6, Этаж
5	**Адрес помещения, машино-места**	Российская Федерация, 236006, Калининградская область, город Калининград, улица Еловая аллея, дом 5А, корпус 2, квартира 21
	Местоположение помещения, машино-места	-
	Дополнение местоположения помещения, машино-места	-
6	**Площадь помещения, машино-места (Р), м2**	60.6
7	**Назначение помещения**	Жилое
8	**Вид жилого помещения (квартира, комната (в квартире), если жилое помещение расположено в многоквартирном доме**	Квартира
9	**Вид (виды) разрешенного использования помещения**	-
10	**Наименование помещения**	Квартира
11	**Кадастровый номер (при наличии) или обозначение на плане этажа (или поэтажном плане) квартиры, в которой расположена комната**	-
12	**Сведения об отнесении к общему имуществу в многоквартирном доме или к вспомогательным помещениям**	-
13	**Сведения об отнесении к специализированному жилищному фонду или к жилым помещениям наемного дома социального использования или наемного дома коммерческого использования**	-

14	**Сведения о включении помещения в единый государственный реестр объектов культурного наследия (памятников истории и культуры) народов Российской Федерации**	-
14.1	**Регистрационный номер, вид и наименование объекта недвижимости в едином государственном реестре объектов культурного наследия (памятников истории и культуры) народов Российской Федерации либо регистрационный номер учетной карты объекта, представляющего собой историко-культурную ценность, вид и наименование выявленного объекта культурного наследия**	-
14.2	**Реквизиты решений Правительства Российской Федерации, органов охраны объектов культурного наследия о включении объекта недвижимости в единый государственный реестр объектов культурного наследия (памятников истории и культуры) народов Российской Федерации либо об отнесении объекта недвижимости к выявленным объектам культурного наследия, подлежащим государственной охране**	-
14.3	**Реквизиты документа, на основании которого установлены требования к сохранению, содержанию и использованию объектов культурного наследия (памятников истории и культуры) народов Российской Федерации, требования к обеспечению доступа к таким объектам либо выявленному объекту культурного наследия**	-

Обозначение (номер) помещения, машино-места на плане здания, сооружения, плане этажа: 22

Кадастровый номер: -

№ п/п	**Наименование характеристики**	**Значение характеристики**
1	**2**	**3**
1	**Вид объекта недвижимости (помещение, машино-место)**	Помещение
2	**Ранее присвоенный государственный учетный номер помещения, машино-места (кадастровый, инвентарный или условный номер)**	-
3	**Кадастровый номер исходного объекта недвижимости (объектов недвижимости)**	-
4	**Номер, тип этажа (этажей), на котором (которых) расположено помещение**	6, Этаж
5	**Адрес помещения, машино-места**	Российская Федерация, 236006, Калининградская область, город Калининград, улица Еловая аллея, дом 5А, корпус 2, квартира 22
	Местоположение помещения, машино-места	-
	Дополнение местоположения помещения, машино-места	-
6	**Площадь помещения, машино-места (Р), м2**	34.9
7	**Назначение помещения**	Жилое
8	**Вид жилого помещения (квартира, комната (в квартире), если жилое помещение расположено в многоквартирном доме**	Квартира
9	**Вид (виды) разрешенного использования помещения**	-
10	**Наименование помещения**	Квартира

11	**Кадастровый номер (при наличии) или обозначение на плане этажа (или поэтажном плане) квартиры, в которой расположена комната**	-
12	**Сведения об отнесении к общему имуществу в многоквартирном доме или к вспомогательным помещениям**	-
13	**Сведения об отнесении к специализированному жилищному фонду или к жилым помещениям наемного дома социального использования или наемного дома коммерческого использования**	-
14	**Сведения о включении помещения в единый государственный реестр объектов культурного наследия (памятников истории и культуры) народов Российской Федерации**	-
14.1	**Регистрационный номер, вид и наименование объекта недвижимости в едином государственном реестре объектов культурного наследия (памятников истории и культуры) народов Российской Федерации либо регистрационный номер учетной карты объекта, представляющего собой историко-культурную ценность, вид и наименование выявленного объекта культурного наследия**	-
14.2	**Реквизиты решений Правительства Российской Федерации, органов охраны объектов культурного наследия о включении объекта недвижимости в единый государственный реестр объектов культурного наследия (памятников истории и культуры) народов Российской Федерации либо об отнесении объекта недвижимости к выявленным объектам культурного наследия, подлежащим государственной охране**	-
14.3	**Реквизиты документа, на основании которого установлены требования к сохранению, содержанию и использованию объектов культурного наследия (памятников истории и культуры) народов Российской Федерации, требования к обеспечению доступа к таким объектам либо выявленному объекту культурного наследия**	-

Обозначение (номер) помещения, машино-места на плане здания, сооружения, плане этажа: 23

Кадастровый номер: -

№ п/п	Наименование характеристики	Значение характеристики
1	**2**	**3**
1	**Вид объекта недвижимости (помещение, машино-место)**	Помещение
2	**Ранее присвоенный государственный учетный номер помещения, машино-места (кадастровый, инвентарный или условный номер)**	-
3	**Кадастровый номер исходного объекта недвижимости (объектов недвижимости)**	-
4	**Номер, тип этажа (этажей), на котором (которых) расположено помещение**	6, Этаж
5	**Адрес помещения, машино-места**	Российская Федерация, 236006, Калининградская область, город Калининград, улица Еловая аллея, дом 5А, корпус 2, квартира 23
	Местоположение помещения, машино-места	-

5	**Дополнение местоположения помещения, машино-места**	-
6	**Площадь помещения, машино-места (Р), м2**	35.0
7	**Назначение помещения**	Жилое
8	**Вид жилого помещения (квартира, комната (в квартире), если жилое помещение расположено в многоквартирном доме**	Квартира
9	**Вид (виды) разрешенного использования помещения**	-
10	**Наименование помещения**	Квартира
11	**Кадастровый номер (при наличии) или обозначение на плане этажа (или поэтажном плане) квартиры, в которой расположена комната**	-
12	**Сведения об отнесении к общему имуществу в многоквартирном доме или к вспомогательным помещениям**	-
13	**Сведения об отнесении к специализированному жилищному фонду или к жилым помещениям наемного дома социального использования или наемного дома коммерческого использования**	-
14	**Сведения о включении помещения в единый государственный реестр объектов культурного наследия (памятников истории и культуры) народов Российской Федерации**	-
14.1	**Регистрационный номер, вид и наименование объекта недвижимости в едином государственном реестре объектов культурного наследия (памятников истории и культуры) народов Российской Федерации либо регистрационный номер учетной карты объекта, представляющего собой историко-культурную ценность, вид и наименование выявленного объекта культурного наследия**	-
14.2	**Реквизиты решений Правительства Российской Федерации, органов охраны объектов культурного наследия о включении объекта недвижимости в единый государственный реестр объектов культурного наследия (памятников истории и культуры) народов Российской Федерации либо об отнесении объекта недвижимости к выявленным объектам культурного наследия, подлежащим государственной охране**	-
14.3	**Реквизиты документа, на основании которого установлены требования к сохранению, содержанию и использованию объектов культурного наследия (памятников истории и культуры) народов Российской Федерации, требования к обеспечению доступа к таким объектам либо выявленному объекту культурного наследия**	-

Обозначение (номер) помещения, машино-места на плане здания, сооружения, плане этажа: 24

Кадастровый номер: -

№ п/п	Наименование характеристики	Значение характеристики
1	**2**	**3**
1	**Вид объекта недвижимости (помещение, машино-место)**	Помещение
2	**Ранее присвоенный государственный учетный номер помещения, машино-места (кадастровый, инвентарный или условный номер)**	-

3	**Кадастровый номер исходного объекта недвижимости (объектов недвижимости)**	-
4	**Номер, тип этажа (этажей), на котором (которых) расположено помещение**	6, Этаж
5	**Адрес помещения, машино-места**	Российская Федерация, 236006, Калининградская область, город Калининград, улица Еловая аллея, дом 5А, корпус 2, квартира 24
	Местоположение помещения, машино-места	-
	Дополнение местоположения помещения, машино-места	-
6	**Площадь помещения, машино-места (Р), м2**	60.7
7	**Назначение помещения**	Жилое
8	**Вид жилого помещения (квартира, комната (в квартире), если жилое помещение расположено в многоквартирном доме**	Квартира
9	**Вид (виды) разрешенного использования помещения**	-
10	**Наименование помещения**	Квартира
11	**Кадастровый номер (при наличии) или обозначение на плане этажа (или поэтажном плане) квартиры, в которой расположена комната**	-
12	**Сведения об отнесении к общему имуществу в многоквартирном доме или к вспомогательным помещениям**	-
13	**Сведения об отнесении к специализированному жилищному фонду или к жилым помещениям наемного дома социального использования или наемного дома коммерческого использования**	-
14	**Сведения о включении помещения в единый государственный реестр объектов культурного наследия (памятников истории и культуры) народов Российской Федерации**	-
14.1	**Регистрационный номер, вид и наименование объекта недвижимости в едином государственном реестре объектов культурного наследия (памятников истории и культуры) народов Российской Федерации либо регистрационный номер учетной карты объекта, представляющего собой историко-культурную ценность, вид и наименование выявленного объекта культурного наследия**	-
14.2	**Реквизиты решений Правительства Российской Федерации, органов охраны объектов культурного наследия о включении объекта недвижимости в единый государственный реестр объектов культурного наследия (памятников истории и культуры) народов Российской Федерации либо об отнесении объекта недвижимости к выявленным объектам культурного наследия, подлежащим государственной охране**	-
14.3	**Реквизиты документа, на основании которого установлены требования к сохранению, содержанию и использованию объектов культурного наследия (памятников истории и культуры) народов Российской Федерации, требования к обеспечению доступа к таким объектам либо выявленному объекту культурного наследия**	-

Обозначение (номер) помещения, машино-места на плане здания, сооружения, плане этажа: 25

Кадастровый номер: -

№ п/п	Наименование характеристики	Значение характеристики
1	2	3
1	**Вид объекта недвижимости (помещение, машино-место)**	Помещение
2	**Ранее присвоенный государственный учетный номер помещения, машино-места (кадастровый, инвентарный или условный номер)**	-
3	**Кадастровый номер исходного объекта недвижимости (объектов недвижимости)**	-
4	**Номер, тип этажа (этажей), на котором (которых) расположено помещение**	7, Этаж
5	**Адрес помещения, машино-места**	Российская Федерация, 236006, Калининградская область, город Калининград, улица Еловая аллея, дом 5А, корпус 2, квартира 25
	Местоположение помещения, машино-места	-
	Дополнение местоположения помещения, машино-места	-
6	**Площадь помещения, машино-места (Р), м2**	60.6
7	**Назначение помещения**	Жилое
8	**Вид жилого помещения (квартира, комната (в квартире), если жилое помещение расположено в многоквартирном доме**	Квартира
9	**Вид (виды) разрешенного использования помещения**	-
10	**Наименование помещения**	Квартира
11	**Кадастровый номер (при наличии) или обозначение на плане этажа (или поэтажном плане) квартиры, в которой расположена комната**	-
12	**Сведения об отнесении к общему имуществу в многоквартирном доме или к вспомогательным помещениям**	-
13	**Сведения об отнесении к специализированному жилищному фонду или к жилым помещениям наемного дома социального использования или наемного дома коммерческого использования**	-
14	**Сведения о включении помещения в единый государственный реестр объектов культурного наследия (памятников истории и культуры) народов Российской Федерации**	-
14.1	**Регистрационный номер, вид и наименование объекта недвижимости в едином государственном реестре объектов культурного наследия (памятников истории и культуры) народов Российской Федерации либо регистрационный номер учетной карты объекта, представляющего собой историко-культурную ценность, вид и наименование выявленного объекта культурного наследия**	-

14.2	**Реквизиты решений Правительства Российской Федерации, органов охраны объектов культурного наследия о включении объекта недвижимости в единый государственный реестр объектов культурного наследия (памятников истории и культуры) народов Российской Федерации либо об отнесении объекта недвижимости к выявленным объектам культурного наследия, подлежащим государственной охране**	-
14.3	**Реквизиты документа, на основании которого установлены требования к сохранению, содержанию и использованию объектов культурного наследия (памятников истории и культуры) народов Российской Федерации, требования к обеспечению доступа к таким объектам либо выявленному объекту культурного наследия**	-

Обозначение (номер) помещения, машино-места на плане здания, сооружения, плане этажа: 26

Кадастровый номер: -

№ п/п	**Наименование характеристики**	**Значение характеристики**
1	**2**	**3**
1	**Вид объекта недвижимости (помещение, машино-место)**	Помещение
2	**Ранее присвоенный государственный учетный номер помещения, машино-места (кадастровый, инвентарный или условный номер)**	-
3	**Кадастровый номер исходного объекта недвижимости (объектов недвижимости)**	-
4	**Номер, тип этажа (этажей), на котором (которых) расположено помещение**	7, Этаж
5	**Адрес помещения, машино-места**	Российская Федерация, 236006, Калининградская область, город Калининград, улица Еловая аллея, дом 5А, корпус 2, квартира 26
	Местоположение помещения, машино-места	-
	Дополнение местоположения помещения, машино-места	-
6	**Площадь помещения, машино-места (Р), м2**	35.3
7	**Назначение помещения**	Жилое
8	**Вид жилого помещения (квартира, комната (в квартире), если жилое помещение расположено в многоквартирном доме**	Квартира
9	**Вид (виды) разрешенного использования помещения**	-
10	**Наименование помещения**	Квартира
11	**Кадастровый номер (при наличии) или обозначение на плане этажа (или поэтажном плане) квартиры, в которой расположена комната**	-
12	**Сведения об отнесении к общему имуществу в многоквартирном доме или к вспомогательным помещениям**	-
13	**Сведения об отнесении к специализированному жилищному фонду или к жилым помещениям наемного дома социального использования или наемного дома коммерческого использования**	-

14	**Сведения о включении помещения в единый государственный реестр объектов культурного наследия (памятников истории и культуры) народов Российской Федерации**	-
14.1	**Регистрационный номер, вид и наименование объекта недвижимости в едином государственном реестре объектов культурного наследия (памятников истории и культуры) народов Российской Федерации либо регистрационный номер учетной карты объекта, представляющего собой историко-культурную ценность, вид и наименование выявленного объекта культурного наследия**	-
14.2	**Реквизиты решений Правительства Российской Федерации, органов охраны объектов культурного наследия о включении объекта недвижимости в единый государственный реестр объектов культурного наследия (памятников истории и культуры) народов Российской Федерации либо об отнесении объекта недвижимости к выявленным объектам культурного наследия, подлежащим государственной охране**	-
14.3	**Реквизиты документа, на основании которого установлены требования к сохранению, содержанию и использованию объектов культурного наследия (памятников истории и культуры) народов Российской Федерации, требования к обеспечению доступа к таким объектам либо выявленному объекту культурного наследия**	-

Обозначение (номер) помещения, машино-места на плане здания, сооружения, плане этажа: 27

Кадастровый номер: -

№ п/п	**Наименование характеристики**	**Значение характеристики**
1	**2**	**3**
1	**Вид объекта недвижимости (помещение, машино-место)**	Помещение
2	**Ранее присвоенный государственный учетный номер помещения, машино-места (кадастровый, инвентарный или условный номер)**	-
3	**Кадастровый номер исходного объекта недвижимости (объектов недвижимости)**	-
4	**Номер, тип этажа (этажей), на котором (которых) расположено помещение**	7, Этаж
5	**Адрес помещения, машино-места**	Российская Федерация, 236006, Калининградская область, город Калининград, улица Еловая аллея, дом 5А, корпус 2, квартира 27
	Местоположение помещения, машино-места	-
	Дополнение местоположения помещения, машино-места	-
6	**Площадь помещения, машино-места (Р), м2**	35.2
7	**Назначение помещения**	Жилое
8	**Вид жилого помещения (квартира, комната (в квартире), если жилое помещение расположено в многоквартирном доме**	Квартира
9	**Вид (виды) разрешенного использования помещения**	-
10	**Наименование помещения**	Квартира

11	**Кадастровый номер (при наличии) или обозначение на плане этажа (или поэтажном плане) квартиры, в которой расположена комната**	-
12	**Сведения об отнесении к общему имуществу в многоквартирном доме или к вспомогательным помещениям**	-
13	**Сведения об отнесении к специализированному жилищному фонду или к жилым помещениям наемного дома социального использования или наемного дома коммерческого использования**	-
14	**Сведения о включении помещения в единый государственный реестр объектов культурного наследия (памятников истории и культуры) народов Российской Федерации**	-
14.1	**Регистрационный номер, вид и наименование объекта недвижимости в едином государственном реестре объектов культурного наследия (памятников истории и культуры) народов Российской Федерации либо регистрационный номер учетной карты объекта, представляющего собой историко-культурную ценность, вид и наименование выявленного объекта культурного наследия**	-
14.2	**Реквизиты решений Правительства Российской Федерации, органов охраны объектов культурного наследия о включении объекта недвижимости в единый государственный реестр объектов культурного наследия (памятников истории и культуры) народов Российской Федерации либо об отнесении объекта недвижимости к выявленным объектам культурного наследия, подлежащим государственной охране**	-
14.3	**Реквизиты документа, на основании которого установлены требования к сохранению, содержанию и использованию объектов культурного наследия (памятников истории и культуры) народов Российской Федерации, требования к обеспечению доступа к таким объектам либо выявленному объекту культурного наследия**	-

Обозначение (номер) помещения, машино-места на плане здания, сооружения, плане этажа: 28

Кадастровый номер: -

№ п/п	**Наименование характеристики**	**Значение характеристики**
1	**2**	**3**
1	**Вид объекта недвижимости (помещение, машино-место)**	Помещение
2	**Ранее присвоенный государственный учетный номер помещения, машино-места (кадастровый, инвентарный или условный номер)**	-
3	**Кадастровый номер исходного объекта недвижимости (объектов недвижимости)**	-
4	**Номер, тип этажа (этажей), на котором (которых) расположено помещение**	7, Этаж
5	**Адрес помещения, машино-места**	Российская Федерация, 236006, Калининградская область, город Калининград, улица Еловая аллея, дом 5А, корпус 2, квартира 28
	Местоположение помещения, машино-места	-

5	**Дополнение местоположения помещения, машино-места**	-
6	**Площадь помещения, машино-места (Р), м2**	60.4
7	**Назначение помещения**	Жилое
8	**Вид жилого помещения (квартира, комната (в квартире), если жилое помещение расположено в многоквартирном доме**	Квартира
9	**Вид (виды) разрешенного использования помещения**	-
10	**Наименование помещения**	Квартира
11	**Кадастровый номер (при наличии) или обозначение на плане этажа (или поэтажном плане) квартиры, в которой расположена комната**	-
12	**Сведения об отнесении к общему имуществу в многоквартирном доме или к вспомогательным помещениям**	-
13	**Сведения об отнесении к специализированному жилищному фонду или к жилым помещениям наемного дома социального использования или наемного дома коммерческого использования**	-
14	**Сведения о включении помещения в единый государственный реестр объектов культурного наследия (памятников истории и культуры) народов Российской Федерации**	-
14.1	**Регистрационный номер, вид и наименование объекта недвижимости в едином государственном реестре объектов культурного наследия (памятников истории и культуры) народов Российской Федерации либо регистрационный номер учетной карты объекта, представляющего собой историко-культурную ценность, вид и наименование выявленного объекта культурного наследия**	-
14.2	**Реквизиты решений Правительства Российской Федерации, органов охраны объектов культурного наследия о включении объекта недвижимости в единый государственный реестр объектов культурного наследия (памятников истории и культуры) народов Российской Федерации либо об отнесении объекта недвижимости к выявленным объектам культурного наследия, подлежащим государственной охране**	-
14.3	**Реквизиты документа, на основании которого установлены требования к сохранению, содержанию и использованию объектов культурного наследия (памятников истории и культуры) народов Российской Федерации, требования к обеспечению доступа к таким объектам либо выявленному объекту культурного наследия**	-

Обозначение (номер) помещения, машино-места на плане здания, сооружения, плане этажа: 29

Кадастровый номер: -

№ п/п	Наименование характеристики	Значение характеристики
1	**2**	**3**
1	**Вид объекта недвижимости (помещение, машино-место)**	Помещение
2	**Ранее присвоенный государственный учетный номер помещения, машино-места (кадастровый, инвентарный или условный номер)**	-

3	**Кадастровый номер исходного объекта недвижимости (объектов недвижимости)**	-
4	**Номер, тип этажа (этажей), на котором (которых) расположено помещение**	8, Этаж
5	**Адрес помещения, машино-места**	Российская Федерация, 236006, Калининградская область, город Калининград, улица Еловая аллея, дом 5А, корпус 2, квартира 29
	Местоположение помещения, машино-места	-
	Дополнение местоположения помещения, машино-места	-
6	**Площадь помещения, машино-места (Р), м2**	60.3
7	**Назначение помещения**	Жилое
8	**Вид жилого помещения (квартира, комната (в квартире), если жилое помещение расположено в многоквартирном доме**	Квартира
9	**Вид (виды) разрешенного использования помещения**	-
10	**Наименование помещения**	Квартира
11	**Кадастровый номер (при наличии) или обозначение на плане этажа (или поэтажном плане) квартиры, в которой расположена комната**	-
12	**Сведения об отнесении к общему имуществу в многоквартирном доме или к вспомогательным помещениям**	-
13	**Сведения об отнесении к специализированному жилищному фонду или к жилым помещениям наемного дома социального использования или наемного дома коммерческого использования**	-
14	**Сведения о включении помещения в единый государственный реестр объектов культурного наследия (памятников истории и культуры) народов Российской Федерации**	-
14.1	**Регистрационный номер, вид и наименование объекта недвижимости в едином государственном реестре объектов культурного наследия (памятников истории и культуры) народов Российской Федерации либо регистрационный номер учетной карты объекта, представляющего собой историко-культурную ценность, вид и наименование выявленного объекта культурного наследия**	-
14.2	**Реквизиты решений Правительства Российской Федерации, органов охраны объектов культурного наследия о включении объекта недвижимости в единый государственный реестр объектов культурного наследия (памятников истории и культуры) народов Российской Федерации либо об отнесении объекта недвижимости к выявленным объектам культурного наследия, подлежащим государственной охране**	-
14.3	**Реквизиты документа, на основании которого установлены требования к сохранению, содержанию и использованию объектов культурного наследия (памятников истории и культуры) народов Российской Федерации, требования к обеспечению доступа к таким объектам либо выявленному объекту культурного наследия**	-

Обозначение (номер) помещения, машино-места на плане здания, сооружения, плане этажа: 30

Кадастровый номер: -

№ п/п	Наименование характеристики	Значение характеристики
1	2	3
1	**Вид объекта недвижимости (помещение, машино-место)**	Помещение
2	**Ранее присвоенный государственный учетный номер помещения, машино-места (кадастровый, инвентарный или условный номер)**	-
3	**Кадастровый номер исходного объекта недвижимости (объектов недвижимости)**	-
4	**Номер, тип этажа (этажей), на котором (которых) расположено помещение**	8, Этаж
5	**Адрес помещения, машино-места**	Российская Федерация, 236006, Калининградская область, город Калининград, улица Еловая аллея, дом 5А, корпус 2, квартира 30
	Местоположение помещения, машино-места	-
	Дополнение местоположения помещения, машино-места	-
6	**Площадь помещения, машино-места (Р), м2**	35.3
7	**Назначение помещения**	Жилое
8	**Вид жилого помещения (квартира, комната (в квартире), если жилое помещение расположено в многоквартирном доме**	Квартира
9	**Вид (виды) разрешенного использования помещения**	-
10	**Наименование помещения**	Квартира
11	**Кадастровый номер (при наличии) или обозначение на плане этажа (или поэтажном плане) квартиры, в которой расположена комната**	-
12	**Сведения об отнесении к общему имуществу в многоквартирном доме или к вспомогательным помещениям**	-
13	**Сведения об отнесении к специализированному жилищному фонду или к жилым помещениям наемного дома социального использования или наемного дома коммерческого использования**	-
14	**Сведения о включении помещения в единый государственный реестр объектов культурного наследия (памятников истории и культуры) народов Российской Федерации**	-
14.1	**Регистрационный номер, вид и наименование объекта недвижимости в едином государственном реестре объектов культурного наследия (памятников истории и культуры) народов Российской Федерации либо регистрационный номер учетной карты объекта, представляющего собой историко-культурную ценность, вид и наименование выявленного объекта культурного наследия**	-

14.2	**Реквизиты решений Правительства Российской Федерации, органов охраны объектов культурного наследия о включении объекта недвижимости в единый государственный реестр объектов культурного наследия (памятников истории и культуры) народов Российской Федерации либо об отнесении объекта недвижимости к выявленным объектам культурного наследия, подлежащим государственной охране**	-
14.3	**Реквизиты документа, на основании которого установлены требования к сохранению, содержанию и использованию объектов культурного наследия (памятников истории и культуры) народов Российской Федерации, требования к обеспечению доступа к таким объектам либо выявленному объекту культурного наследия**	-

Обозначение (номер) помещения, машино-места на плане здания, сооружения, плане этажа: 31

Кадастровый номер: -

№ п/п	**Наименование характеристики**	**Значение характеристики**
1	**2**	**3**
1	**Вид объекта недвижимости (помещение, машино-место)**	Помещение
2	**Ранее присвоенный государственный учетный номер помещения, машино-места (кадастровый, инвентарный или условный номер)**	-
3	**Кадастровый номер исходного объекта недвижимости (объектов недвижимости)**	-
4	**Номер, тип этажа (этажей), на котором (которых) расположено помещение**	8, Этаж
5	**Адрес помещения, машино-места**	Российская Федерация, 236006, Калининградская область, город Калининград, улица Еловая аллея, дом 5А, корпус 2, квартира 31
	Местоположение помещения, машино-места	-
	Дополнение местоположения помещения, машино-места	-
6	**Площадь помещения, машино-места (Р), м2**	35.4
7	**Назначение помещения**	Жилое
8	**Вид жилого помещения (квартира, комната (в квартире), если жилое помещение расположено в многоквартирном доме**	Квартира
9	**Вид (виды) разрешенного использования помещения**	-
10	**Наименование помещения**	Квартира
11	**Кадастровый номер (при наличии) или обозначение на плане этажа (или поэтажном плане) квартиры, в которой расположена комната**	-
12	**Сведения об отнесении к общему имуществу в многоквартирном доме или к вспомогательным помещениям**	-
13	**Сведения об отнесении к специализированному жилищному фонду или к жилым помещениям наемного дома социального использования или наемного дома коммерческого использования**	-

14	**Сведения о включении помещения в единый государственный реестр объектов культурного наследия (памятников истории и культуры) народов Российской Федерации**	-
14.1	**Регистрационный номер, вид и наименование объекта недвижимости в едином государственном реестре объектов культурного наследия (памятников истории и культуры) народов Российской Федерации либо регистрационный номер учетной карты объекта, представляющего собой историко-культурную ценность, вид и наименование выявленного объекта культурного наследия**	-
14.2	**Реквизиты решений Правительства Российской Федерации, органов охраны объектов культурного наследия о включении объекта недвижимости в единый государственный реестр объектов культурного наследия (памятников истории и культуры) народов Российской Федерации либо об отнесении объекта недвижимости к выявленным объектам культурного наследия, подлежащим государственной охране**	-
14.3	**Реквизиты документа, на основании которого установлены требования к сохранению, содержанию и использованию объектов культурного наследия (памятников истории и культуры) народов Российской Федерации, требования к обеспечению доступа к таким объектам либо выявленному объекту культурного наследия**	-

Обозначение (номер) помещения, машино-места на плане здания, сооружения, плане этажа: 32

Кадастровый номер: -

№ п/п	**Наименование характеристики**	**Значение характеристики**
1	**2**	**3**
1	**Вид объекта недвижимости (помещение, машино-место)**	Помещение
2	**Ранее присвоенный государственный учетный номер помещения, машино-места (кадастровый, инвентарный или условный номер)**	-
3	**Кадастровый номер исходного объекта недвижимости (объектов недвижимости)**	-
4	**Номер, тип этажа (этажей), на котором (которых) расположено помещение**	8, Этаж
5	**Адрес помещения, машино-места**	Российская Федерация, 236006, Калининградская область, город Калининград, улица Еловая аллея, дом 5А, корпус 2, квартира 32
	Местоположение помещения, машино-места	-
	Дополнение местоположения помещения, машино-места	-
6	**Площадь помещения, машино-места (Р), м2**	60.3
7	**Назначение помещения**	Жилое
8	**Вид жилого помещения (квартира, комната (в квартире), если жилое помещение расположено в многоквартирном доме**	Квартира
9	**Вид (виды) разрешенного использования помещения**	-
10	**Наименование помещения**	Квартира

11	**Кадастровый номер (при наличии) или обозначение на плане этажа (или поэтажном плане) квартиры, в которой расположена комната**	-
12	**Сведения об отнесении к общему имуществу в многоквартирном доме или к вспомогательным помещениям**	-
13	**Сведения об отнесении к специализированному жилищному фонду или к жилым помещениям наемного дома социального использования или наемного дома коммерческого использования**	-
14	**Сведения о включении помещения в единый государственный реестр объектов культурного наследия (памятников истории и культуры) народов Российской Федерации**	-
14.1	**Регистрационный номер, вид и наименование объекта недвижимости в едином государственном реестре объектов культурного наследия (памятников истории и культуры) народов Российской Федерации либо регистрационный номер учетной карты объекта, представляющего собой историко-культурную ценность, вид и наименование выявленного объекта культурного наследия**	-
14.2	**Реквизиты решений Правительства Российской Федерации, органов охраны объектов культурного наследия о включении объекта недвижимости в единый государственный реестр объектов культурного наследия (памятников истории и культуры) народов Российской Федерации либо об отнесении объекта недвижимости к выявленным объектам культурного наследия, подлежащим государственной охране**	-
14.3	**Реквизиты документа, на основании которого установлены требования к сохранению, содержанию и использованию объектов культурного наследия (памятников истории и культуры) народов Российской Федерации, требования к обеспечению доступа к таким объектам либо выявленному объекту культурного наследия**	-

Обозначение (номер) помещения, машино-места на плане здания, сооружения, плане этажа: 33

Кадастровый номер: -

№ п/п	**Наименование характеристики**	**Значение характеристики**
1	**2**	**3**
1	**Вид объекта недвижимости (помещение, машино-место)**	Помещение
2	**Ранее присвоенный государственный учетный номер помещения, машино-места (кадастровый, инвентарный или условный номер)**	-
3	**Кадастровый номер исходного объекта недвижимости (объектов недвижимости)**	-
4	**Номер, тип этажа (этажей), на котором (которых) расположено помещение**	1, Этаж
5	**Адрес помещения, машино-места**	Российская Федерация, 236006, Калининградская область, город Калининград, улица Еловая аллея, дом 5А, корпус 2, квартира 33
	Местоположение помещения, машино-места	-

5	**Дополнение местоположения помещения, машино-места**	-
6	**Площадь помещения, машино-места (Р), м2**	59.9
7	**Назначение помещения**	Жилое
8	**Вид жилого помещения (квартира, комната (в квартире), если жилое помещение расположено в многоквартирном доме**	Квартира
9	**Вид (виды) разрешенного использования помещения**	-
10	**Наименование помещения**	Квартира
11	**Кадастровый номер (при наличии) или обозначение на плане этажа (или поэтажном плане) квартиры, в которой расположена комната**	-
12	**Сведения об отнесении к общему имуществу в многоквартирном доме или к вспомогательным помещениям**	-
13	**Сведения об отнесении к специализированному жилищному фонду или к жилым помещениям наемного дома социального использования или наемного дома коммерческого использования**	-
14	**Сведения о включении помещения в единый государственный реестр объектов культурного наследия (памятников истории и культуры) народов Российской Федерации**	-
14.1	**Регистрационный номер, вид и наименование объекта недвижимости в едином государственном реестре объектов культурного наследия (памятников истории и культуры) народов Российской Федерации либо регистрационный номер учетной карты объекта, представляющего собой историко-культурную ценность, вид и наименование выявленного объекта культурного наследия**	-
14.2	**Реквизиты решений Правительства Российской Федерации, органов охраны объектов культурного наследия о включении объекта недвижимости в единый государственный реестр объектов культурного наследия (памятников истории и культуры) народов Российской Федерации либо об отнесении объекта недвижимости к выявленным объектам культурного наследия, подлежащим государственной охране**	-
14.3	**Реквизиты документа, на основании которого установлены требования к сохранению, содержанию и использованию объектов культурного наследия (памятников истории и культуры) народов Российской Федерации, требования к обеспечению доступа к таким объектам либо выявленному объекту культурного наследия**	-

Обозначение (номер) помещения, машино-места на плане здания, сооружения, плане этажа: 34

Кадастровый номер: -

№ п/п	Наименование характеристики	Значение характеристики
1	**2**	**3**
1	**Вид объекта недвижимости (помещение, машино-место)**	Помещение
2	**Ранее присвоенный государственный учетный номер помещения, машино-места (кадастровый, инвентарный или условный номер)**	-

3	**Кадастровый номер исходного объекта недвижимости (объектов недвижимости)**	-
4	**Номер, тип этажа (этажей), на котором (которых) расположено помещение**	1, Этаж
5	**Адрес помещения, машино-места**	Российская Федерация, 236006, Калининградская область, город Калининград, улица Еловая аллея, дом 5А, корпус 2, квартира 34
	Местоположение помещения, машино-места	-
	Дополнение местоположения помещения, машино-места	-
6	**Площадь помещения, машино-места (Р), м2**	35.2
7	**Назначение помещения**	Жилое
8	**Вид жилого помещения (квартира, комната (в квартире), если жилое помещение расположено в многоквартирном доме**	Квартира
9	**Вид (виды) разрешенного использования помещения**	-
10	**Наименование помещения**	Квартира
11	**Кадастровый номер (при наличии) или обозначение на плане этажа (или поэтажном плане) квартиры, в которой расположена комната**	-
12	**Сведения об отнесении к общему имуществу в многоквартирном доме или к вспомогательным помещениям**	-
13	**Сведения об отнесении к специализированному жилищному фонду или к жилым помещениям наемного дома социального использования или наемного дома коммерческого использования**	-
14	**Сведения о включении помещения в единый государственный реестр объектов культурного наследия (памятников истории и культуры) народов Российской Федерации**	-
14.1	**Регистрационный номер, вид и наименование объекта недвижимости в едином государственном реестре объектов культурного наследия (памятников истории и культуры) народов Российской Федерации либо регистрационный номер учетной карты объекта, представляющего собой историко-культурную ценность, вид и наименование выявленного объекта культурного наследия**	-
14.2	**Реквизиты решений Правительства Российской Федерации, органов охраны объектов культурного наследия о включении объекта недвижимости в единый государственный реестр объектов культурного наследия (памятников истории и культуры) народов Российской Федерации либо об отнесении объекта недвижимости к выявленным объектам культурного наследия, подлежащим государственной охране**	-
14.3	**Реквизиты документа, на основании которого установлены требования к сохранению, содержанию и использованию объектов культурного наследия (памятников истории и культуры) народов Российской Федерации, требования к обеспечению доступа к таким объектам либо выявленному объекту культурного наследия**	-

Обозначение (номер) помещения, машино-места на плане здания, сооружения, плане этажа: 35

Кадастровый номер: -

№ п/п	Наименование характеристики	Значение характеристики
1	2	3
1	**Вид объекта недвижимости (помещение, машино-место)**	Помещение
2	**Ранее присвоенный государственный учетный номер помещения, машино-места (кадастровый, инвентарный или условный номер)**	-
3	**Кадастровый номер исходного объекта недвижимости (объектов недвижимости)**	-
4	**Номер, тип этажа (этажей), на котором (которых) расположено помещение**	1, Этаж
5	**Адрес помещения, машино-места**	Российская Федерация, 236006, Калининградская область, город Калининград, улица Еловая аллея, дом 5А, корпус 2, квартира 35
	Местоположение помещения, машино-места	-
	Дополнение местоположения помещения, машино-места	-
6	**Площадь помещения, машино-места (Р), м2**	35.3
7	**Назначение помещения**	Жилое
8	**Вид жилого помещения (квартира, комната (в квартире), если жилое помещение расположено в многоквартирном доме**	Квартира
9	**Вид (виды) разрешенного использования помещения**	-
10	**Наименование помещения**	Квартира
11	**Кадастровый номер (при наличии) или обозначение на плане этажа (или поэтажном плане) квартиры, в которой расположена комната**	-
12	**Сведения об отнесении к общему имуществу в многоквартирном доме или к вспомогательным помещениям**	-
13	**Сведения об отнесении к специализированному жилищному фонду или к жилым помещениям наемного дома социального использования или наемного дома коммерческого использования**	-
14	**Сведения о включении помещения в единый государственный реестр объектов культурного наследия (памятников истории и культуры) народов Российской Федерации**	-
14.1	**Регистрационный номер, вид и наименование объекта недвижимости в едином государственном реестре объектов культурного наследия (памятников истории и культуры) народов Российской Федерации либо регистрационный номер учетной карты объекта, представляющего собой историко-культурную ценность, вид и наименование выявленного объекта культурного наследия**	-

14.2	**Реквизиты решений Правительства Российской Федерации, органов охраны объектов культурного наследия о включении объекта недвижимости в единый государственный реестр объектов культурного наследия (памятников истории и культуры) народов Российской Федерации либо об отнесении объекта недвижимости к выявленным объектам культурного наследия, подлежащим государственной охране**	-
14.3	**Реквизиты документа, на основании которого установлены требования к сохранению, содержанию и использованию объектов культурного наследия (памятников истории и культуры) народов Российской Федерации, требования к обеспечению доступа к таким объектам либо выявленному объекту культурного наследия**	-

Обозначение (номер) помещения, машино-места на плане здания, сооружения, плане этажа: 36

Кадастровый номер: -

№ п/п	**Наименование характеристики**	**Значение характеристики**
1	**2**	**3**
1	**Вид объекта недвижимости (помещение, машино-место)**	Помещение
2	**Ранее присвоенный государственный учетный номер помещения, машино-места (кадастровый, инвентарный или условный номер)**	-
3	**Кадастровый номер исходного объекта недвижимости (объектов недвижимости)**	-
4	**Номер, тип этажа (этажей), на котором (которых) расположено помещение**	1, Этаж
5	**Адрес помещения, машино-места**	Российская Федерация, 236006, Калининградская область, город Калининград, улица Еловая аллея, дом 5А, корпус 2, квартира 36
	Местоположение помещения, машино-места	-
	Дополнение местоположения помещения, машино-места	-
6	**Площадь помещения, машино-места (Р), м2**	60.2
7	**Назначение помещения**	Жилое
8	**Вид жилого помещения (квартира, комната (в квартире), если жилое помещение расположено в многоквартирном доме**	Квартира
9	**Вид (виды) разрешенного использования помещения**	-
10	**Наименование помещения**	Квартира
11	**Кадастровый номер (при наличии) или обозначение на плане этажа (или поэтажном плане) квартиры, в которой расположена комната**	-
12	**Сведения об отнесении к общему имуществу в многоквартирном доме или к вспомогательным помещениям**	-
13	**Сведения об отнесении к специализированному жилищному фонду или к жилым помещениям наемного дома социального использования или наемного дома коммерческого использования**	-

14	**Сведения о включении помещения в единый государственный реестр объектов культурного наследия (памятников истории и культуры) народов Российской Федерации**	-
14.1	**Регистрационный номер, вид и наименование объекта недвижимости в едином государственном реестре объектов культурного наследия (памятников истории и культуры) народов Российской Федерации либо регистрационный номер учетной карты объекта, представляющего собой историко-культурную ценность, вид и наименование выявленного объекта культурного наследия**	-
14.2	**Реквизиты решений Правительства Российской Федерации, органов охраны объектов культурного наследия о включении объекта недвижимости в единый государственный реестр объектов культурного наследия (памятников истории и культуры) народов Российской Федерации либо об отнесении объекта недвижимости к выявленным объектам культурного наследия, подлежащим государственной охране**	-
14.3	**Реквизиты документа, на основании которого установлены требования к сохранению, содержанию и использованию объектов культурного наследия (памятников истории и культуры) народов Российской Федерации, требования к обеспечению доступа к таким объектам либо выявленному объекту культурного наследия**	-

Обозначение (номер) помещения, машино-места на плане здания, сооружения, плане этажа: 37

Кадастровый номер: -

№ п/п	**Наименование характеристики**	**Значение характеристики**
1	**2**	**3**
1	**Вид объекта недвижимости (помещение, машино-место)**	Помещение
2	**Ранее присвоенный государственный учетный номер помещения, машино-места (кадастровый, инвентарный или условный номер)**	-
3	**Кадастровый номер исходного объекта недвижимости (объектов недвижимости)**	-
4	**Номер, тип этажа (этажей), на котором (которых) расположено помещение**	2, Этаж
5	**Адрес помещения, машино-места**	Российская Федерация, 236006, Калининградская область, город Калининград, улица Еловая аллея, дом 5А, корпус 2, квартира 37
	Местоположение помещения, машино-места	-
	Дополнение местоположения помещения, машино-места	-
6	**Площадь помещения, машино-места (Р), м2**	60.3
7	**Назначение помещения**	Жилое
8	**Вид жилого помещения (квартира, комната (в квартире), если жилое помещение расположено в многоквартирном доме**	Квартира
9	**Вид (виды) разрешенного использования помещения**	-
10	**Наименование помещения**	Квартира

11	**Кадастровый номер (при наличии) или обозначение на плане этажа (или поэтажном плане) квартиры, в которой расположена комната**	-
12	**Сведения об отнесении к общему имуществу в многоквартирном доме или к вспомогательным помещениям**	-
13	**Сведения об отнесении к специализированному жилищному фонду или к жилым помещениям наемного дома социального использования или наемного дома коммерческого использования**	-
14	**Сведения о включении помещения в единый государственный реестр объектов культурного наследия (памятников истории и культуры) народов Российской Федерации**	-
14.1	**Регистрационный номер, вид и наименование объекта недвижимости в едином государственном реестре объектов культурного наследия (памятников истории и культуры) народов Российской Федерации либо регистрационный номер учетной карты объекта, представляющего собой историко-культурную ценность, вид и наименование выявленного объекта культурного наследия**	-
14.2	**Реквизиты решений Правительства Российской Федерации, органов охраны объектов культурного наследия о включении объекта недвижимости в единый государственный реестр объектов культурного наследия (памятников истории и культуры) народов Российской Федерации либо об отнесении объекта недвижимости к выявленным объектам культурного наследия, подлежащим государственной охране**	-
14.3	**Реквизиты документа, на основании которого установлены требования к сохранению, содержанию и использованию объектов культурного наследия (памятников истории и культуры) народов Российской Федерации, требования к обеспечению доступа к таким объектам либо выявленному объекту культурного наследия**	-

Обозначение (номер) помещения, машино-места на плане здания, сооружения, плане этажа: 38

Кадастровый номер: -

№ п/п	**Наименование характеристики**	**Значение характеристики**
1	**2**	**3**
1	**Вид объекта недвижимости (помещение, машино-место)**	Помещение
2	**Ранее присвоенный государственный учетный номер помещения, машино-места (кадастровый, инвентарный или условный номер)**	-
3	**Кадастровый номер исходного объекта недвижимости (объектов недвижимости)**	-
4	**Номер, тип этажа (этажей), на котором (которых) расположено помещение**	2, Этаж
5	**Адрес помещения, машино-места**	Российская Федерация, 236006, Калининградская область, город Калининград, улица Еловая аллея, дом 5А, корпус 2, квартира 38
	Местоположение помещения, машино-места	-

5	**Дополнение местоположения помещения, машино-места**	-
6	**Площадь помещения, машино-места (Р), м2**	35.3
7	**Назначение помещения**	Жилое
8	**Вид жилого помещения (квартира, комната (в квартире), если жилое помещение расположено в многоквартирном доме**	Квартира
9	**Вид (виды) разрешенного использования помещения**	-
10	**Наименование помещения**	Квартира
11	**Кадастровый номер (при наличии) или обозначение на плане этажа (или поэтажном плане) квартиры, в которой расположена комната**	-
12	**Сведения об отнесении к общему имуществу в многоквартирном доме или к вспомогательным помещениям**	-
13	**Сведения об отнесении к специализированному жилищному фонду или к жилым помещениям наемного дома социального использования или наемного дома коммерческого использования**	-
14	**Сведения о включении помещения в единый государственный реестр объектов культурного наследия (памятников истории и культуры) народов Российской Федерации**	-
14.1	**Регистрационный номер, вид и наименование объекта недвижимости в едином государственном реестре объектов культурного наследия (памятников истории и культуры) народов Российской Федерации либо регистрационный номер учетной карты объекта, представляющего собой историко-культурную ценность, вид и наименование выявленного объекта культурного наследия**	-
14.2	**Реквизиты решений Правительства Российской Федерации, органов охраны объектов культурного наследия о включении объекта недвижимости в единый государственный реестр объектов культурного наследия (памятников истории и культуры) народов Российской Федерации либо об отнесении объекта недвижимости к выявленным объектам культурного наследия, подлежащим государственной охране**	-
14.3	**Реквизиты документа, на основании которого установлены требования к сохранению, содержанию и использованию объектов культурного наследия (памятников истории и культуры) народов Российской Федерации, требования к обеспечению доступа к таким объектам либо выявленному объекту культурного наследия**	-

Обозначение (номер) помещения, машино-места на плане здания, сооружения, плане этажа: 39

Кадастровый номер: -

№ п/п	Наименование характеристики	Значение характеристики
1	**2**	**3**
1	**Вид объекта недвижимости (помещение, машино-место)**	Помещение
2	**Ранее присвоенный государственный учетный номер помещения, машино-места (кадастровый, инвентарный или условный номер)**	-

3	**Кадастровый номер исходного объекта недвижимости (объектов недвижимости)**	-
4	**Номер, тип этажа (этажей), на котором (которых) расположено помещение**	2, Этаж
5	**Адрес помещения, машино-места**	Российская Федерация, 236006, Калининградская область, город Калининград, улица Еловая аллея, дом 5А, корпус 2, квартира 39
	Местоположение помещения, машино-места	-
	Дополнение местоположения помещения, машино-места	-
6	**Площадь помещения, машино-места (Р), м2**	35.4
7	**Назначение помещения**	Жилое
8	**Вид жилого помещения (квартира, комната (в квартире), если жилое помещение расположено в многоквартирном доме**	Квартира
9	**Вид (виды) разрешенного использования помещения**	-
10	**Наименование помещения**	Квартира
11	**Кадастровый номер (при наличии) или обозначение на плане этажа (или поэтажном плане) квартиры, в которой расположена комната**	-
12	**Сведения об отнесении к общему имуществу в многоквартирном доме или к вспомогательным помещениям**	-
13	**Сведения об отнесении к специализированному жилищному фонду или к жилым помещениям наемного дома социального использования или наемного дома коммерческого использования**	-
14	**Сведения о включении помещения в единый государственный реестр объектов культурного наследия (памятников истории и культуры) народов Российской Федерации**	-
14.1	**Регистрационный номер, вид и наименование объекта недвижимости в едином государственном реестре объектов культурного наследия (памятников истории и культуры) народов Российской Федерации либо регистрационный номер учетной карты объекта, представляющего собой историко-культурную ценность, вид и наименование выявленного объекта культурного наследия**	-
14.2	**Реквизиты решений Правительства Российской Федерации, органов охраны объектов культурного наследия о включении объекта недвижимости в единый государственный реестр объектов культурного наследия (памятников истории и культуры) народов Российской Федерации либо об отнесении объекта недвижимости к выявленным объектам культурного наследия, подлежащим государственной охране**	-
14.3	**Реквизиты документа, на основании которого установлены требования к сохранению, содержанию и использованию объектов культурного наследия (памятников истории и культуры) народов Российской Федерации, требования к обеспечению доступа к таким объектам либо выявленному объекту культурного наследия**	-

Обозначение (номер) помещения, машино-места на плане здания, сооружения, плане этажа: 40

Кадастровый номер: -

№ п/п	Наименование характеристики	Значение характеристики
1	2	3
1	**Вид объекта недвижимости (помещение, машино-место)**	Помещение
2	**Ранее присвоенный государственный учетный номер помещения, машино-места (кадастровый, инвентарный или условный номер)**	-
3	**Кадастровый номер исходного объекта недвижимости (объектов недвижимости)**	-
4	**Номер, тип этажа (этажей), на котором (которых) расположено помещение**	2, Этаж
5	**Адрес помещения, машино-места**	Российская Федерация, 236006, Калининградская область, город Калининград, улица Еловая аллея, дом 5А, корпус 2, квартира 40
	Местоположение помещения, машино-места	-
	Дополнение местоположения помещения, машино-места	-
6	**Площадь помещения, машино-места (Р), м2**	60.3
7	**Назначение помещения**	Жилое
8	**Вид жилого помещения (квартира, комната (в квартире), если жилое помещение расположено в многоквартирном доме**	Квартира
9	**Вид (виды) разрешенного использования помещения**	-
10	**Наименование помещения**	Квартира
11	**Кадастровый номер (при наличии) или обозначение на плане этажа (или поэтажном плане) квартиры, в которой расположена комната**	-
12	**Сведения об отнесении к общему имуществу в многоквартирном доме или к вспомогательным помещениям**	-
13	**Сведения об отнесении к специализированному жилищному фонду или к жилым помещениям наемного дома социального использования или наемного дома коммерческого использования**	-
14	**Сведения о включении помещения в единый государственный реестр объектов культурного наследия (памятников истории и культуры) народов Российской Федерации**	-
14.1	**Регистрационный номер, вид и наименование объекта недвижимости в едином государственном реестре объектов культурного наследия (памятников истории и культуры) народов Российской Федерации либо регистрационный номер учетной карты объекта, представляющего собой историко-культурную ценность, вид и наименование выявленного объекта культурного наследия**	-

14.2	**Реквизиты решений Правительства Российской Федерации, органов охраны объектов культурного наследия о включении объекта недвижимости в единый государственный реестр объектов культурного наследия (памятников истории и культуры) народов Российской Федерации либо об отнесении объекта недвижимости к выявленным объектам культурного наследия, подлежащим государственной охране**	-
14.3	**Реквизиты документа, на основании которого установлены требования к сохранению, содержанию и использованию объектов культурного наследия (памятников истории и культуры) народов Российской Федерации, требования к обеспечению доступа к таким объектам либо выявленному объекту культурного наследия**	-

Обозначение (номер) помещения, машино-места на плане здания, сооружения, плане этажа: 41

Кадастровый номер: -

№ п/п	**Наименование характеристики**	**Значение характеристики**
1	**2**	**3**
1	**Вид объекта недвижимости (помещение, машино-место)**	Помещение
2	**Ранее присвоенный государственный учетный номер помещения, машино-места (кадастровый, инвентарный или условный номер)**	-
3	**Кадастровый номер исходного объекта недвижимости (объектов недвижимости)**	-
4	**Номер, тип этажа (этажей), на котором (которых) расположено помещение**	3, Этаж
5	**Адрес помещения, машино-места**	Российская Федерация, 236006, Калининградская область, город Калининград, улица Еловая аллея, дом 5А, корпус 2, квартира 41
	Местоположение помещения, машино-места	-
	Дополнение местоположения помещения, машино-места	-
6	**Площадь помещения, машино-места (Р), м2**	60.3
7	**Назначение помещения**	Жилое
8	**Вид жилого помещения (квартира, комната (в квартире), если жилое помещение расположено в многоквартирном доме**	Квартира
9	**Вид (виды) разрешенного использования помещения**	-
10	**Наименование помещения**	Квартира
11	**Кадастровый номер (при наличии) или обозначение на плане этажа (или поэтажном плане) квартиры, в которой расположена комната**	-
12	**Сведения об отнесении к общему имуществу в многоквартирном доме или к вспомогательным помещениям**	-
13	**Сведения об отнесении к специализированному жилищному фонду или к жилым помещениям наемного дома социального использования или наемного дома коммерческого использования**	-

14	**Сведения о включении помещения в единый государственный реестр объектов культурного наследия (памятников истории и культуры) народов Российской Федерации**	-
14.1	**Регистрационный номер, вид и наименование объекта недвижимости в едином государственном реестре объектов культурного наследия (памятников истории и культуры) народов Российской Федерации либо регистрационный номер учетной карты объекта, представляющего собой историко-культурную ценность, вид и наименование выявленного объекта культурного наследия**	-
14.2	**Реквизиты решений Правительства Российской Федерации, органов охраны объектов культурного наследия о включении объекта недвижимости в единый государственный реестр объектов культурного наследия (памятников истории и культуры) народов Российской Федерации либо об отнесении объекта недвижимости к выявленным объектам культурного наследия, подлежащим государственной охране**	-
14.3	**Реквизиты документа, на основании которого установлены требования к сохранению, содержанию и использованию объектов культурного наследия (памятников истории и культуры) народов Российской Федерации, требования к обеспечению доступа к таким объектам либо выявленному объекту культурного наследия**	-

Обозначение (номер) помещения, машино-места на плане здания, сооружения, плане этажа: 42

Кадастровый номер: -

№ п/п	**Наименование характеристики**	**Значение характеристики**
1	**2**	**3**
1	**Вид объекта недвижимости (помещение, машино-место)**	Помещение
2	**Ранее присвоенный государственный учетный номер помещения, машино-места (кадастровый, инвентарный или условный номер)**	-
3	**Кадастровый номер исходного объекта недвижимости (объектов недвижимости)**	-
4	**Номер, тип этажа (этажей), на котором (которых) расположено помещение**	3, Этаж
5	**Адрес помещения, машино-места**	Российская Федерация, 236006, Калининградская область, город Калининград, улица Еловая аллея, дом 5А, корпус 2, квартира 42
	Местоположение помещения, машино-места	-
	Дополнение местоположения помещения, машино-места	-
6	**Площадь помещения, машино-места (Р), м2**	35.3
7	**Назначение помещения**	Жилое
8	**Вид жилого помещения (квартира, комната (в квартире), если жилое помещение расположено в многоквартирном доме**	Квартира
9	**Вид (виды) разрешенного использования помещения**	-
10	**Наименование помещения**	Квартира

11	**Кадастровый номер (при наличии) или обозначение на плане этажа (или поэтажном плане) квартиры, в которой расположена комната**	-
12	**Сведения об отнесении к общему имуществу в многоквартирном доме или к вспомогательным помещениям**	-
13	**Сведения об отнесении к специализированному жилищному фонду или к жилым помещениям наемного дома социального использования или наемного дома коммерческого использования**	-
14	**Сведения о включении помещения в единый государственный реестр объектов культурного наследия (памятников истории и культуры) народов Российской Федерации**	-
14.1	**Регистрационный номер, вид и наименование объекта недвижимости в едином государственном реестре объектов культурного наследия (памятников истории и культуры) народов Российской Федерации либо регистрационный номер учетной карты объекта, представляющего собой историко-культурную ценность, вид и наименование выявленного объекта культурного наследия**	-
14.2	**Реквизиты решений Правительства Российской Федерации, органов охраны объектов культурного наследия о включении объекта недвижимости в единый государственный реестр объектов культурного наследия (памятников истории и культуры) народов Российской Федерации либо об отнесении объекта недвижимости к выявленным объектам культурного наследия, подлежащим государственной охране**	-
14.3	**Реквизиты документа, на основании которого установлены требования к сохранению, содержанию и использованию объектов культурного наследия (памятников истории и культуры) народов Российской Федерации, требования к обеспечению доступа к таким объектам либо выявленному объекту культурного наследия**	-

Обозначение (номер) помещения, машино-места на плане здания, сооружения, плане этажа: 43

Кадастровый номер: -

№ п/п	**Наименование характеристики**	**Значение характеристики**
1	**2**	**3**
1	**Вид объекта недвижимости (помещение, машино-место)**	Помещение
2	**Ранее присвоенный государственный учетный номер помещения, машино-места (кадастровый, инвентарный или условный номер)**	-
3	**Кадастровый номер исходного объекта недвижимости (объектов недвижимости)**	-
4	**Номер, тип этажа (этажей), на котором (которых) расположено помещение**	3, Этаж
5	**Адрес помещения, машино-места**	Российская Федерация, 236006, Калининградская область, город Калининград, улица Еловая аллея, дом 5А, корпус 2, квартира 43
	Местоположение помещения, машино-места	-

5	**Дополнение местоположения помещения, машино-места**	-
6	**Площадь помещения, машино-места (Р), м2**	35.2
7	**Назначение помещения**	Жилое
8	**Вид жилого помещения (квартира, комната (в квартире), если жилое помещение расположено в многоквартирном доме**	Квартира
9	**Вид (виды) разрешенного использования помещения**	-
10	**Наименование помещения**	Квартира
11	**Кадастровый номер (при наличии) или обозначение на плане этажа (или поэтажном плане) квартиры, в которой расположена комната**	-
12	**Сведения об отнесении к общему имуществу в многоквартирном доме или к вспомогательным помещениям**	-
13	**Сведения об отнесении к специализированному жилищному фонду или к жилым помещениям наемного дома социального использования или наемного дома коммерческого использования**	-
14	**Сведения о включении помещения в единый государственный реестр объектов культурного наследия (памятников истории и культуры) народов Российской Федерации**	-
14.1	**Регистрационный номер, вид и наименование объекта недвижимости в едином государственном реестре объектов культурного наследия (памятников истории и культуры) народов Российской Федерации либо регистрационный номер учетной карты объекта, представляющего собой историко-культурную ценность, вид и наименование выявленного объекта культурного наследия**	-
14.2	**Реквизиты решений Правительства Российской Федерации, органов охраны объектов культурного наследия о включении объекта недвижимости в единый государственный реестр объектов культурного наследия (памятников истории и культуры) народов Российской Федерации либо об отнесении объекта недвижимости к выявленным объектам культурного наследия, подлежащим государственной охране**	-
14.3	**Реквизиты документа, на основании которого установлены требования к сохранению, содержанию и использованию объектов культурного наследия (памятников истории и культуры) народов Российской Федерации, требования к обеспечению доступа к таким объектам либо выявленному объекту культурного наследия**	-

Обозначение (номер) помещения, машино-места на плане здания, сооружения, плане этажа: 44

Кадастровый номер: -

№ п/п	Наименование характеристики	Значение характеристики
1	**2**	**3**
1	**Вид объекта недвижимости (помещение, машино-место)**	Помещение
2	**Ранее присвоенный государственный учетный номер помещения, машино-места (кадастровый, инвентарный или условный номер)**	-

3	**Кадастровый номер исходного объекта недвижимости (объектов недвижимости)**	-
4	**Номер, тип этажа (этажей), на котором (которых) расположено помещение**	3, Этаж
5	**Адрес помещения, машино-места**	Российская Федерация, 236006, Калининградская область, город Калининград, улица Еловая аллея, дом 5А, корпус 2, квартира 44
	Местоположение помещения, машино-места	-
	Дополнение местоположения помещения, машино-места	-
6	**Площадь помещения, машино-места (Р), м2**	60.4
7	**Назначение помещения**	Жилое
8	**Вид жилого помещения (квартира, комната (в квартире), если жилое помещение расположено в многоквартирном доме**	Квартира
9	**Вид (виды) разрешенного использования помещения**	-
10	**Наименование помещения**	Квартира
11	**Кадастровый номер (при наличии) или обозначение на плане этажа (или поэтажном плане) квартиры, в которой расположена комната**	-
12	**Сведения об отнесении к общему имуществу в многоквартирном доме или к вспомогательным помещениям**	-
13	**Сведения об отнесении к специализированному жилищному фонду или к жилым помещениям наемного дома социального использования или наемного дома коммерческого использования**	-
14	**Сведения о включении помещения в единый государственный реестр объектов культурного наследия (памятников истории и культуры) народов Российской Федерации**	-
14.1	**Регистрационный номер, вид и наименование объекта недвижимости в едином государственном реестре объектов культурного наследия (памятников истории и культуры) народов Российской Федерации либо регистрационный номер учетной карты объекта, представляющего собой историко-культурную ценность, вид и наименование выявленного объекта культурного наследия**	-
14.2	**Реквизиты решений Правительства Российской Федерации, органов охраны объектов культурного наследия о включении объекта недвижимости в единый государственный реестр объектов культурного наследия (памятников истории и культуры) народов Российской Федерации либо об отнесении объекта недвижимости к выявленным объектам культурного наследия, подлежащим государственной охране**	-
14.3	**Реквизиты документа, на основании которого установлены требования к сохранению, содержанию и использованию объектов культурного наследия (памятников истории и культуры) народов Российской Федерации, требования к обеспечению доступа к таким объектам либо выявленному объекту культурного наследия**	-

Обозначение (номер) помещения, машино-места на плане здания, сооружения, плане этажа: 45

Кадастровый номер: -

№ п/п	Наименование характеристики	Значение характеристики
1	2	3
1	**Вид объекта недвижимости (помещение, машино-место)**	Помещение
2	**Ранее присвоенный государственный учетный номер помещения, машино-места (кадастровый, инвентарный или условный номер)**	-
3	**Кадастровый номер исходного объекта недвижимости (объектов недвижимости)**	-
4	**Номер, тип этажа (этажей), на котором (которых) расположено помещение**	4, Этаж
5	**Адрес помещения, машино-места**	Российская Федерация, 236006, Калининградская область, город Калининград, улица Еловая аллея, дом 5А, корпус 2, квартира 45
	Местоположение помещения, машино-места	-
	Дополнение местоположения помещения, машино-места	-
6	**Площадь помещения, машино-места (Р), м2**	60.2
7	**Назначение помещения**	Жилое
8	**Вид жилого помещения (квартира, комната (в квартире), если жилое помещение расположено в многоквартирном доме**	Квартира
9	**Вид (виды) разрешенного использования помещения**	-
10	**Наименование помещения**	Квартира
11	**Кадастровый номер (при наличии) или обозначение на плане этажа (или поэтажном плане) квартиры, в которой расположена комната**	-
12	**Сведения об отнесении к общему имуществу в многоквартирном доме или к вспомогательным помещениям**	-
13	**Сведения об отнесении к специализированному жилищному фонду или к жилым помещениям наемного дома социального использования или наемного дома коммерческого использования**	-
14	**Сведения о включении помещения в единый государственный реестр объектов культурного наследия (памятников истории и культуры) народов Российской Федерации**	-
14.1	**Регистрационный номер, вид и наименование объекта недвижимости в едином государственном реестре объектов культурного наследия (памятников истории и культуры) народов Российской Федерации либо регистрационный номер учетной карты объекта, представляющего собой историко-культурную ценность, вид и наименование выявленного объекта культурного наследия**	-

14.2	**Реквизиты решений Правительства Российской Федерации, органов охраны объектов культурного наследия о включении объекта недвижимости в единый государственный реестр объектов культурного наследия (памятников истории и культуры) народов Российской Федерации либо об отнесении объекта недвижимости к выявленным объектам культурного наследия, подлежащим государственной охране**	-
14.3	**Реквизиты документа, на основании которого установлены требования к сохранению, содержанию и использованию объектов культурного наследия (памятников истории и культуры) народов Российской Федерации, требования к обеспечению доступа к таким объектам либо выявленному объекту культурного наследия**	-

Обозначение (номер) помещения, машино-места на плане здания, сооружения, плане этажа: 46

Кадастровый номер: -

№ п/п	**Наименование характеристики**	**Значение характеристики**
1	**2**	**3**
1	**Вид объекта недвижимости (помещение, машино-место)**	Помещение
2	**Ранее присвоенный государственный учетный номер помещения, машино-места (кадастровый, инвентарный или условный номер)**	-
3	**Кадастровый номер исходного объекта недвижимости (объектов недвижимости)**	-
4	**Номер, тип этажа (этажей), на котором (которых) расположено помещение**	4, Этаж
5	**Адрес помещения, машино-места**	Российская Федерация, 236006, Калининградская область, город Калининград, улица Еловая аллея, дом 5А, корпус 2, квартира 46
	Местоположение помещения, машино-места	-
	Дополнение местоположения помещения, машино-места	-
6	**Площадь помещения, машино-места (Р), м2**	35.1
7	**Назначение помещения**	Жилое
8	**Вид жилого помещения (квартира, комната (в квартире), если жилое помещение расположено в многоквартирном доме**	Квартира
9	**Вид (виды) разрешенного использования помещения**	-
10	**Наименование помещения**	Квартира
11	**Кадастровый номер (при наличии) или обозначение на плане этажа (или поэтажном плане) квартиры, в которой расположена комната**	-
12	**Сведения об отнесении к общему имуществу в многоквартирном доме или к вспомогательным помещениям**	-
13	**Сведения об отнесении к специализированному жилищному фонду или к жилым помещениям наемного дома социального использования или наемного дома коммерческого использования**	-

14	**Сведения о включении помещения в единый государственный реестр объектов культурного наследия (памятников истории и культуры) народов Российской Федерации**	-
14.1	**Регистрационный номер, вид и наименование объекта недвижимости в едином государственном реестре объектов культурного наследия (памятников истории и культуры) народов Российской Федерации либо регистрационный номер учетной карты объекта, представляющего собой историко-культурную ценность, вид и наименование выявленного объекта культурного наследия**	-
14.2	**Реквизиты решений Правительства Российской Федерации, органов охраны объектов культурного наследия о включении объекта недвижимости в единый государственный реестр объектов культурного наследия (памятников истории и культуры) народов Российской Федерации либо об отнесении объекта недвижимости к выявленным объектам культурного наследия, подлежащим государственной охране**	-
14.3	**Реквизиты документа, на основании которого установлены требования к сохранению, содержанию и использованию объектов культурного наследия (памятников истории и культуры) народов Российской Федерации, требования к обеспечению доступа к таким объектам либо выявленному объекту культурного наследия**	-

Обозначение (номер) помещения, машино-места на плане здания, сооружения, плане этажа: 47

Кадастровый номер: -

№ п/п	**Наименование характеристики**	**Значение характеристики**
1	**2**	**3**
1	**Вид объекта недвижимости (помещение, машино-место)**	Помещение
2	**Ранее присвоенный государственный учетный номер помещения, машино-места (кадастровый, инвентарный или условный номер)**	-
3	**Кадастровый номер исходного объекта недвижимости (объектов недвижимости)**	-
4	**Номер, тип этажа (этажей), на котором (которых) расположено помещение**	4, Этаж
5	**Адрес помещения, машино-места**	Российская Федерация, 236006, Калининградская область, город Калининград, улица Еловая аллея, дом 5А, корпус 2, квартира 47
	Местоположение помещения, машино-места	-
	Дополнение местоположения помещения, машино-места	-
6	**Площадь помещения, машино-места (Р), м2**	35.2
7	**Назначение помещения**	Жилое
8	**Вид жилого помещения (квартира, комната (в квартире), если жилое помещение расположено в многоквартирном доме**	Квартира
9	**Вид (виды) разрешенного использования помещения**	-
10	**Наименование помещения**	Квартира

11	**Кадастровый номер (при наличии) или обозначение на плане этажа (или поэтажном плане) квартиры, в которой расположена комната**	-
12	**Сведения об отнесении к общему имуществу в многоквартирном доме или к вспомогательным помещениям**	-
13	**Сведения об отнесении к специализированному жилищному фонду или к жилым помещениям наемного дома социального использования или наемного дома коммерческого использования**	-
14	**Сведения о включении помещения в единый государственный реестр объектов культурного наследия (памятников истории и культуры) народов Российской Федерации**	-
14.1	**Регистрационный номер, вид и наименование объекта недвижимости в едином государственном реестре объектов культурного наследия (памятников истории и культуры) народов Российской Федерации либо регистрационный номер учетной карты объекта, представляющего собой историко-культурную ценность, вид и наименование выявленного объекта культурного наследия**	-
14.2	**Реквизиты решений Правительства Российской Федерации, органов охраны объектов культурного наследия о включении объекта недвижимости в единый государственный реестр объектов культурного наследия (памятников истории и культуры) народов Российской Федерации либо об отнесении объекта недвижимости к выявленным объектам культурного наследия, подлежащим государственной охране**	-
14.3	**Реквизиты документа, на основании которого установлены требования к сохранению, содержанию и использованию объектов культурного наследия (памятников истории и культуры) народов Российской Федерации, требования к обеспечению доступа к таким объектам либо выявленному объекту культурного наследия**	-

Обозначение (номер) помещения, машино-места на плане здания, сооружения, плане этажа: 48

Кадастровый номер: -

№ п/п	**Наименование характеристики**	**Значение характеристики**
1	**2**	**3**
1	**Вид объекта недвижимости (помещение, машино-место)**	Помещение
2	**Ранее присвоенный государственный учетный номер помещения, машино-места (кадастровый, инвентарный или условный номер)**	-
3	**Кадастровый номер исходного объекта недвижимости (объектов недвижимости)**	-
4	**Номер, тип этажа (этажей), на котором (которых) расположено помещение**	4, Этаж
5	**Адрес помещения, машино-места**	Российская Федерация, 236006, Калининградская область, город Калининград, улица Еловая аллея, дом 5А, корпус 2, квартира 48
	Местоположение помещения, машино-места	-

5	**Дополнение местоположения помещения, машино-места**	-
6	**Площадь помещения, машино-места (Р), м2**	60.4
7	**Назначение помещения**	Жилое
8	**Вид жилого помещения (квартира, комната (в квартире), если жилое помещение расположено в многоквартирном доме**	Квартира
9	**Вид (виды) разрешенного использования помещения**	-
10	**Наименование помещения**	Квартира
11	**Кадастровый номер (при наличии) или обозначение на плане этажа (или поэтажном плане) квартиры, в которой расположена комната**	-
12	**Сведения об отнесении к общему имуществу в многоквартирном доме или к вспомогательным помещениям**	-
13	**Сведения об отнесении к специализированному жилищному фонду или к жилым помещениям наемного дома социального использования или наемного дома коммерческого использования**	-
14	**Сведения о включении помещения в единый государственный реестр объектов культурного наследия (памятников истории и культуры) народов Российской Федерации**	-
14.1	**Регистрационный номер, вид и наименование объекта недвижимости в едином государственном реестре объектов культурного наследия (памятников истории и культуры) народов Российской Федерации либо регистрационный номер учетной карты объекта, представляющего собой историко-культурную ценность, вид и наименование выявленного объекта культурного наследия**	-
14.2	**Реквизиты решений Правительства Российской Федерации, органов охраны объектов культурного наследия о включении объекта недвижимости в единый государственный реестр объектов культурного наследия (памятников истории и культуры) народов Российской Федерации либо об отнесении объекта недвижимости к выявленным объектам культурного наследия, подлежащим государственной охране**	-
14.3	**Реквизиты документа, на основании которого установлены требования к сохранению, содержанию и использованию объектов культурного наследия (памятников истории и культуры) народов Российской Федерации, требования к обеспечению доступа к таким объектам либо выявленному объекту культурного наследия**	-

Обозначение (номер) помещения, машино-места на плане здания, сооружения, плане этажа: 49

Кадастровый номер: -

№ п/п	Наименование характеристики	Значение характеристики
1	**2**	**3**
1	**Вид объекта недвижимости (помещение, машино-место)**	Помещение
2	**Ранее присвоенный государственный учетный номер помещения, машино-места (кадастровый, инвентарный или условный номер)**	-

3	**Кадастровый номер исходного объекта недвижимости (объектов недвижимости)**	-
4	**Номер, тип этажа (этажей), на котором (которых) расположено помещение**	5, Этаж
5	**Адрес помещения, машино-места**	Российская Федерация, 236006, Калининградская область, город Калининград, улица Еловая аллея, дом 5А, корпус 2, квартира 49
	Местоположение помещения, машино-места	-
	Дополнение местоположения помещения, машино-места	-
6	**Площадь помещения, машино-места (Р), м2**	60.3
7	**Назначение помещения**	Жилое
8	**Вид жилого помещения (квартира, комната (в квартире), если жилое помещение расположено в многоквартирном доме**	Квартира
9	**Вид (виды) разрешенного использования помещения**	-
10	**Наименование помещения**	Квартира
11	**Кадастровый номер (при наличии) или обозначение на плане этажа (или поэтажном плане) квартиры, в которой расположена комната**	-
12	**Сведения об отнесении к общему имуществу в многоквартирном доме или к вспомогательным помещениям**	-
13	**Сведения об отнесении к специализированному жилищному фонду или к жилым помещениям наемного дома социального использования или наемного дома коммерческого использования**	-
14	**Сведения о включении помещения в единый государственный реестр объектов культурного наследия (памятников истории и культуры) народов Российской Федерации**	-
14.1	**Регистрационный номер, вид и наименование объекта недвижимости в едином государственном реестре объектов культурного наследия (памятников истории и культуры) народов Российской Федерации либо регистрационный номер учетной карты объекта, представляющего собой историко-культурную ценность, вид и наименование выявленного объекта культурного наследия**	-
14.2	**Реквизиты решений Правительства Российской Федерации, органов охраны объектов культурного наследия о включении объекта недвижимости в единый государственный реестр объектов культурного наследия (памятников истории и культуры) народов Российской Федерации либо об отнесении объекта недвижимости к выявленным объектам культурного наследия, подлежащим государственной охране**	-
14.3	**Реквизиты документа, на основании которого установлены требования к сохранению, содержанию и использованию объектов культурного наследия (памятников истории и культуры) народов Российской Федерации, требования к обеспечению доступа к таким объектам либо выявленному объекту культурного наследия**	-

Обозначение (номер) помещения, машино-места на плане здания, сооружения, плане этажа: 50

Кадастровый номер: -

№ п/п	Наименование характеристики	Значение характеристики
1	2	3
1	**Вид объекта недвижимости (помещение, машино-место)**	Помещение
2	**Ранее присвоенный государственный учетный номер помещения, машино-места (кадастровый, инвентарный или условный номер)**	-
3	**Кадастровый номер исходного объекта недвижимости (объектов недвижимости)**	-
4	**Номер, тип этажа (этажей), на котором (которых) расположено помещение**	5, Этаж
5	**Адрес помещения, машино-места**	Российская Федерация, 236006, Калининградская область, город Калининград, улица Еловая аллея, дом 5А, корпус 2, квартира 50
	Местоположение помещения, машино-места	-
	Дополнение местоположения помещения, машино-места	-
6	**Площадь помещения, машино-места (Р), м2**	35.1
7	**Назначение помещения**	Жилое
8	**Вид жилого помещения (квартира, комната (в квартире), если жилое помещение расположено в многоквартирном доме**	Квартира
9	**Вид (виды) разрешенного использования помещения**	-
10	**Наименование помещения**	Квартира
11	**Кадастровый номер (при наличии) или обозначение на плане этажа (или поэтажном плане) квартиры, в которой расположена комната**	-
12	**Сведения об отнесении к общему имуществу в многоквартирном доме или к вспомогательным помещениям**	-
13	**Сведения об отнесении к специализированному жилищному фонду или к жилым помещениям наемного дома социального использования или наемного дома коммерческого использования**	-
14	**Сведения о включении помещения в единый государственный реестр объектов культурного наследия (памятников истории и культуры) народов Российской Федерации**	-
14.1	**Регистрационный номер, вид и наименование объекта недвижимости в едином государственном реестре объектов культурного наследия (памятников истории и культуры) народов Российской Федерации либо регистрационный номер учетной карты объекта, представляющего собой историко-культурную ценность, вид и наименование выявленного объекта культурного наследия**	-

14.2	**Реквизиты решений Правительства Российской Федерации, органов охраны объектов культурного наследия о включении объекта недвижимости в единый государственный реестр объектов культурного наследия (памятников истории и культуры) народов Российской Федерации либо об отнесении объекта недвижимости к выявленным объектам культурного наследия, подлежащим государственной охране**	-
14.3	**Реквизиты документа, на основании которого установлены требования к сохранению, содержанию и использованию объектов культурного наследия (памятников истории и культуры) народов Российской Федерации, требования к обеспечению доступа к таким объектам либо выявленному объекту культурного наследия**	-

Обозначение (номер) помещения, машино-места на плане здания, сооружения, плане этажа: 51

Кадастровый номер: -

№ п/п	**Наименование характеристики**	**Значение характеристики**
1	**2**	**3**
1	**Вид объекта недвижимости (помещение, машино-место)**	Помещение
2	**Ранее присвоенный государственный учетный номер помещения, машино-места (кадастровый, инвентарный или условный номер)**	-
3	**Кадастровый номер исходного объекта недвижимости (объектов недвижимости)**	-
4	**Номер, тип этажа (этажей), на котором (которых) расположено помещение**	5, Этаж
5	**Адрес помещения, машино-места**	Российская Федерация, 236006, Калининградская область, город Калининград, улица Еловая аллея, дом 5А, корпус 2, квартира 51
	Местоположение помещения, машино-места	-
	Дополнение местоположения помещения, машино-места	-
6	**Площадь помещения, машино-места (Р), м2**	35.1
7	**Назначение помещения**	Жилое
8	**Вид жилого помещения (квартира, комната (в квартире), если жилое помещение расположено в многоквартирном доме**	Квартира
9	**Вид (виды) разрешенного использования помещения**	-
10	**Наименование помещения**	Квартира
11	**Кадастровый номер (при наличии) или обозначение на плане этажа (или поэтажном плане) квартиры, в которой расположена комната**	-
12	**Сведения об отнесении к общему имуществу в многоквартирном доме или к вспомогательным помещениям**	-
13	**Сведения об отнесении к специализированному жилищному фонду или к жилым помещениям наемного дома социального использования или наемного дома коммерческого использования**	-

14	**Сведения о включении помещения в единый государственный реестр объектов культурного наследия (памятников истории и культуры) народов Российской Федерации**	-
14.1	**Регистрационный номер, вид и наименование объекта недвижимости в едином государственном реестре объектов культурного наследия (памятников истории и культуры) народов Российской Федерации либо регистрационный номер учетной карты объекта, представляющего собой историко-культурную ценность, вид и наименование выявленного объекта культурного наследия**	-
14.2	**Реквизиты решений Правительства Российской Федерации, органов охраны объектов культурного наследия о включении объекта недвижимости в единый государственный реестр объектов культурного наследия (памятников истории и культуры) народов Российской Федерации либо об отнесении объекта недвижимости к выявленным объектам культурного наследия, подлежащим государственной охране**	-
14.3	**Реквизиты документа, на основании которого установлены требования к сохранению, содержанию и использованию объектов культурного наследия (памятников истории и культуры) народов Российской Федерации, требования к обеспечению доступа к таким объектам либо выявленному объекту культурного наследия**	-

Обозначение (номер) помещения, машино-места на плане здания, сооружения, плане этажа: 52

Кадастровый номер: -

№ п/п	**Наименование характеристики**	**Значение характеристики**
1	**2**	**3**
1	**Вид объекта недвижимости (помещение, машино-место)**	Помещение
2	**Ранее присвоенный государственный учетный номер помещения, машино-места (кадастровый, инвентарный или условный номер)**	-
3	**Кадастровый номер исходного объекта недвижимости (объектов недвижимости)**	-
4	**Номер, тип этажа (этажей), на котором (которых) расположено помещение**	5, Этаж
5	**Адрес помещения, машино-места**	Российская Федерация, 236006, Калининградская область, город Калининград, улица Еловая аллея, дом 5А, корпус 2, квартира 52
	Местоположение помещения, машино-места	-
	Дополнение местоположения помещения, машино-места	-
6	**Площадь помещения, машино-места (Р), м2**	60.5
7	**Назначение помещения**	Жилое
8	**Вид жилого помещения (квартира, комната (в квартире), если жилое помещение расположено в многоквартирном доме**	Квартира
9	**Вид (виды) разрешенного использования помещения**	-
10	**Наименование помещения**	Квартира

11	**Кадастровый номер (при наличии) или обозначение на плане этажа (или поэтажном плане) квартиры, в которой расположена комната**	-
12	**Сведения об отнесении к общему имуществу в многоквартирном доме или к вспомогательным помещениям**	-
13	**Сведения об отнесении к специализированному жилищному фонду или к жилым помещениям наемного дома социального использования или наемного дома коммерческого использования**	-
14	**Сведения о включении помещения в единый государственный реестр объектов культурного наследия (памятников истории и культуры) народов Российской Федерации**	-
14.1	**Регистрационный номер, вид и наименование объекта недвижимости в едином государственном реестре объектов культурного наследия (памятников истории и культуры) народов Российской Федерации либо регистрационный номер учетной карты объекта, представляющего собой историко-культурную ценность, вид и наименование выявленного объекта культурного наследия**	-
14.2	**Реквизиты решений Правительства Российской Федерации, органов охраны объектов культурного наследия о включении объекта недвижимости в единый государственный реестр объектов культурного наследия (памятников истории и культуры) народов Российской Федерации либо об отнесении объекта недвижимости к выявленным объектам культурного наследия, подлежащим государственной охране**	-
14.3	**Реквизиты документа, на основании которого установлены требования к сохранению, содержанию и использованию объектов культурного наследия (памятников истории и культуры) народов Российской Федерации, требования к обеспечению доступа к таким объектам либо выявленному объекту культурного наследия**	-

Обозначение (номер) помещения, машино-места на плане здания, сооружения, плане этажа: 53

Кадастровый номер: -

№ п/п	**Наименование характеристики**	**Значение характеристики**
1	**2**	**3**
1	**Вид объекта недвижимости (помещение, машино-место)**	Помещение
2	**Ранее присвоенный государственный учетный номер помещения, машино-места (кадастровый, инвентарный или условный номер)**	-
3	**Кадастровый номер исходного объекта недвижимости (объектов недвижимости)**	-
4	**Номер, тип этажа (этажей), на котором (которых) расположено помещение**	6, Этаж
5	**Адрес помещения, машино-места**	Российская Федерация, 236006, Калининградская область, город Калининград, улица Еловая аллея, дом 5А, корпус 2, квартира 53
	Местоположение помещения, машино-места	-

5	**Дополнение местоположения помещения, машино-места**	-
6	**Площадь помещения, машино-места (Р), м2**	60.3
7	**Назначение помещения**	Жилое
8	**Вид жилого помещения (квартира, комната (в квартире), если жилое помещение расположено в многоквартирном доме**	Квартира
9	**Вид (виды) разрешенного использования помещения**	-
10	**Наименование помещения**	Квартира
11	**Кадастровый номер (при наличии) или обозначение на плане этажа (или поэтажном плане) квартиры, в которой расположена комната**	-
12	**Сведения об отнесении к общему имуществу в многоквартирном доме или к вспомогательным помещениям**	-
13	**Сведения об отнесении к специализированному жилищному фонду или к жилым помещениям наемного дома социального использования или наемного дома коммерческого использования**	-
14	**Сведения о включении помещения в единый государственный реестр объектов культурного наследия (памятников истории и культуры) народов Российской Федерации**	-
14.1	**Регистрационный номер, вид и наименование объекта недвижимости в едином государственном реестре объектов культурного наследия (памятников истории и культуры) народов Российской Федерации либо регистрационный номер учетной карты объекта, представляющего собой историко-культурную ценность, вид и наименование выявленного объекта культурного наследия**	-
14.2	**Реквизиты решений Правительства Российской Федерации, органов охраны объектов культурного наследия о включении объекта недвижимости в единый государственный реестр объектов культурного наследия (памятников истории и культуры) народов Российской Федерации либо об отнесении объекта недвижимости к выявленным объектам культурного наследия, подлежащим государственной охране**	-
14.3	**Реквизиты документа, на основании которого установлены требования к сохранению, содержанию и использованию объектов культурного наследия (памятников истории и культуры) народов Российской Федерации, требования к обеспечению доступа к таким объектам либо выявленному объекту культурного наследия**	-

Обозначение (номер) помещения, машино-места на плане здания, сооружения, плане этажа: 54

Кадастровый номер: -

№ п/п	Наименование характеристики	Значение характеристики
1	**2**	**3**
1	**Вид объекта недвижимости (помещение, машино-место)**	Помещение
2	**Ранее присвоенный государственный учетный номер помещения, машино-места (кадастровый, инвентарный или условный номер)**	-

3	**Кадастровый номер исходного объекта недвижимости (объектов недвижимости)**	-
4	**Номер, тип этажа (этажей), на котором (которых) расположено помещение**	6, Этаж
5	**Адрес помещения, машино-места**	Российская Федерация, 236006, Калининградская область, город Калининград, улица Еловая аллея, дом 5А, корпус 2, квартира 54
	Местоположение помещения, машино-места	-
	Дополнение местоположения помещения, машино-места	-
6	**Площадь помещения, машино-места (Р), м2**	35.0
7	**Назначение помещения**	Жилое
8	**Вид жилого помещения (квартира, комната (в квартире), если жилое помещение расположено в многоквартирном доме**	Квартира
9	**Вид (виды) разрешенного использования помещения**	-
10	**Наименование помещения**	Квартира
11	**Кадастровый номер (при наличии) или обозначение на плане этажа (или поэтажном плане) квартиры, в которой расположена комната**	-
12	**Сведения об отнесении к общему имуществу в многоквартирном доме или к вспомогательным помещениям**	-
13	**Сведения об отнесении к специализированному жилищному фонду или к жилым помещениям наемного дома социального использования или наемного дома коммерческого использования**	-
14	**Сведения о включении помещения в единый государственный реестр объектов культурного наследия (памятников истории и культуры) народов Российской Федерации**	-
14.1	**Регистрационный номер, вид и наименование объекта недвижимости в едином государственном реестре объектов культурного наследия (памятников истории и культуры) народов Российской Федерации либо регистрационный номер учетной карты объекта, представляющего собой историко-культурную ценность, вид и наименование выявленного объекта культурного наследия**	-
14.2	**Реквизиты решений Правительства Российской Федерации, органов охраны объектов культурного наследия о включении объекта недвижимости в единый государственный реестр объектов культурного наследия (памятников истории и культуры) народов Российской Федерации либо об отнесении объекта недвижимости к выявленным объектам культурного наследия, подлежащим государственной охране**	-
14.3	**Реквизиты документа, на основании которого установлены требования к сохранению, содержанию и использованию объектов культурного наследия (памятников истории и культуры) народов Российской Федерации, требования к обеспечению доступа к таким объектам либо выявленному объекту культурного наследия**	-

Обозначение (номер) помещения, машино-места на плане здания, сооружения, плане этажа: 55

Кадастровый номер: -

№ п/п	Наименование характеристики	Значение характеристики
1	2	3
1	**Вид объекта недвижимости (помещение, машино-место)**	Помещение
2	**Ранее присвоенный государственный учетный номер помещения, машино-места (кадастровый, инвентарный или условный номер)**	-
3	**Кадастровый номер исходного объекта недвижимости (объектов недвижимости)**	-
4	**Номер, тип этажа (этажей), на котором (которых) расположено помещение**	6, Этаж
5	**Адрес помещения, машино-места**	Российская Федерация, 236006, Калининградская область, город Калининград, улица Еловая аллея, дом 5А, корпус 2, квартира 55
	Местоположение помещения, машино-места	-
	Дополнение местоположения помещения, машино-места	-
6	**Площадь помещения, машино-места (Р), м2**	35.5
7	**Назначение помещения**	Жилое
8	**Вид жилого помещения (квартира, комната (в квартире), если жилое помещение расположено в многоквартирном доме**	Квартира
9	**Вид (виды) разрешенного использования помещения**	-
10	**Наименование помещения**	Квартира
11	**Кадастровый номер (при наличии) или обозначение на плане этажа (или поэтажном плане) квартиры, в которой расположена комната**	-
12	**Сведения об отнесении к общему имуществу в многоквартирном доме или к вспомогательным помещениям**	-
13	**Сведения об отнесении к специализированному жилищному фонду или к жилым помещениям наемного дома социального использования или наемного дома коммерческого использования**	-
14	**Сведения о включении помещения в единый государственный реестр объектов культурного наследия (памятников истории и культуры) народов Российской Федерации**	-
14.1	**Регистрационный номер, вид и наименование объекта недвижимости в едином государственном реестре объектов культурного наследия (памятников истории и культуры) народов Российской Федерации либо регистрационный номер учетной карты объекта, представляющего собой историко-культурную ценность, вид и наименование выявленного объекта культурного наследия**	-

14.2	**Реквизиты решений Правительства Российской Федерации, органов охраны объектов культурного наследия о включении объекта недвижимости в единый государственный реестр объектов культурного наследия (памятников истории и культуры) народов Российской Федерации либо об отнесении объекта недвижимости к выявленным объектам культурного наследия, подлежащим государственной охране**	-
14.3	**Реквизиты документа, на основании которого установлены требования к сохранению, содержанию и использованию объектов культурного наследия (памятников истории и культуры) народов Российской Федерации, требования к обеспечению доступа к таким объектам либо выявленному объекту культурного наследия**	-

Обозначение (номер) помещения, машино-места на плане здания, сооружения, плане этажа: 56

Кадастровый номер: -

№ п/п	**Наименование характеристики**	**Значение характеристики**
1	**2**	**3**
1	**Вид объекта недвижимости (помещение, машино-место)**	Помещение
2	**Ранее присвоенный государственный учетный номер помещения, машино-места (кадастровый, инвентарный или условный номер)**	-
3	**Кадастровый номер исходного объекта недвижимости (объектов недвижимости)**	-
4	**Номер, тип этажа (этажей), на котором (которых) расположено помещение**	6, Этаж
5	**Адрес помещения, машино-места**	Российская Федерация, 236006, Калининградская область, город Калининград, улица Еловая аллея, дом 5А, корпус 2, квартира 56
	Местоположение помещения, машино-места	-
	Дополнение местоположения помещения, машино-места	-
6	**Площадь помещения, машино-места (Р), м2**	60.1
7	**Назначение помещения**	Жилое
8	**Вид жилого помещения (квартира, комната (в квартире), если жилое помещение расположено в многоквартирном доме**	Квартира
9	**Вид (виды) разрешенного использования помещения**	-
10	**Наименование помещения**	Квартира
11	**Кадастровый номер (при наличии) или обозначение на плане этажа (или поэтажном плане) квартиры, в которой расположена комната**	-
12	**Сведения об отнесении к общему имуществу в многоквартирном доме или к вспомогательным помещениям**	-
13	**Сведения об отнесении к специализированному жилищному фонду или к жилым помещениям наемного дома социального использования или наемного дома коммерческого использования**	-

14	**Сведения о включении помещения в единый государственный реестр объектов культурного наследия (памятников истории и культуры) народов Российской Федерации**	-
14.1	**Регистрационный номер, вид и наименование объекта недвижимости в едином государственном реестре объектов культурного наследия (памятников истории и культуры) народов Российской Федерации либо регистрационный номер учетной карты объекта, представляющего собой историко-культурную ценность, вид и наименование выявленного объекта культурного наследия**	-
14.2	**Реквизиты решений Правительства Российской Федерации, органов охраны объектов культурного наследия о включении объекта недвижимости в единый государственный реестр объектов культурного наследия (памятников истории и культуры) народов Российской Федерации либо об отнесении объекта недвижимости к выявленным объектам культурного наследия, подлежащим государственной охране**	-
14.3	**Реквизиты документа, на основании которого установлены требования к сохранению, содержанию и использованию объектов культурного наследия (памятников истории и культуры) народов Российской Федерации, требования к обеспечению доступа к таким объектам либо выявленному объекту культурного наследия**	-

Обозначение (номер) помещения, машино-места на плане здания, сооружения, плане этажа: 57

Кадастровый номер: -

№ п/п	**Наименование характеристики**	**Значение характеристики**
1	**2**	**3**
1	**Вид объекта недвижимости (помещение, машино-место)**	Помещение
2	**Ранее присвоенный государственный учетный номер помещения, машино-места (кадастровый, инвентарный или условный номер)**	-
3	**Кадастровый номер исходного объекта недвижимости (объектов недвижимости)**	-
4	**Номер, тип этажа (этажей), на котором (которых) расположено помещение**	7, Этаж
5	**Адрес помещения, машино-места**	Российская Федерация, 236006, Калининградская область, город Калининград, улица Еловая аллея, дом 5А, корпус 2, квартира 57
	Местоположение помещения, машино-места	-
	Дополнение местоположения помещения, машино-места	-
6	**Площадь помещения, машино-места (Р), м2**	60.8
7	**Назначение помещения**	Жилое
8	**Вид жилого помещения (квартира, комната (в квартире), если жилое помещение расположено в многоквартирном доме**	Квартира
9	**Вид (виды) разрешенного использования помещения**	-
10	**Наименование помещения**	Квартира

11	**Кадастровый номер (при наличии) или обозначение на плане этажа (или поэтажном плане) квартиры, в которой расположена комната**	-
12	**Сведения об отнесении к общему имуществу в многоквартирном доме или к вспомогательным помещениям**	-
13	**Сведения об отнесении к специализированному жилищному фонду или к жилым помещениям наемного дома социального использования или наемного дома коммерческого использования**	-
14	**Сведения о включении помещения в единый государственный реестр объектов культурного наследия (памятников истории и культуры) народов Российской Федерации**	-
14.1	**Регистрационный номер, вид и наименование объекта недвижимости в едином государственном реестре объектов культурного наследия (памятников истории и культуры) народов Российской Федерации либо регистрационный номер учетной карты объекта, представляющего собой историко-культурную ценность, вид и наименование выявленного объекта культурного наследия**	-
14.2	**Реквизиты решений Правительства Российской Федерации, органов охраны объектов культурного наследия о включении объекта недвижимости в единый государственный реестр объектов культурного наследия (памятников истории и культуры) народов Российской Федерации либо об отнесении объекта недвижимости к выявленным объектам культурного наследия, подлежащим государственной охране**	-
14.3	**Реквизиты документа, на основании которого установлены требования к сохранению, содержанию и использованию объектов культурного наследия (памятников истории и культуры) народов Российской Федерации, требования к обеспечению доступа к таким объектам либо выявленному объекту культурного наследия**	-

Обозначение (номер) помещения, машино-места на плане здания, сооружения, плане этажа: 58

Кадастровый номер: -

№ п/п	**Наименование характеристики**	**Значение характеристики**
1	**2**	**3**
1	**Вид объекта недвижимости (помещение, машино-место)**	Помещение
2	**Ранее присвоенный государственный учетный номер помещения, машино-места (кадастровый, инвентарный или условный номер)**	-
3	**Кадастровый номер исходного объекта недвижимости (объектов недвижимости)**	-
4	**Номер, тип этажа (этажей), на котором (которых) расположено помещение**	7, Этаж
5	**Адрес помещения, машино-места**	Российская Федерация, 236006, Калининградская область, город Калининград, улица Еловая аллея, дом 5А, корпус 2, квартира 58
	Местоположение помещения, машино-места	-

5	**Дополнение местоположения помещения, машино-места**	-
6	**Площадь помещения, машино-места (Р), м2**	35.1
7	**Назначение помещения**	Жилое
8	**Вид жилого помещения (квартира, комната (в квартире), если жилое помещение расположено в многоквартирном доме**	Квартира
9	**Вид (виды) разрешенного использования помещения**	-
10	**Наименование помещения**	Квартира
11	**Кадастровый номер (при наличии) или обозначение на плане этажа (или поэтажном плане) квартиры, в которой расположена комната**	-
12	**Сведения об отнесении к общему имуществу в многоквартирном доме или к вспомогательным помещениям**	-
13	**Сведения об отнесении к специализированному жилищному фонду или к жилым помещениям наемного дома социального использования или наемного дома коммерческого использования**	-
14	**Сведения о включении помещения в единый государственный реестр объектов культурного наследия (памятников истории и культуры) народов Российской Федерации**	-
14.1	**Регистрационный номер, вид и наименование объекта недвижимости в едином государственном реестре объектов культурного наследия (памятников истории и культуры) народов Российской Федерации либо регистрационный номер учетной карты объекта, представляющего собой историко-культурную ценность, вид и наименование выявленного объекта культурного наследия**	-
14.2	**Реквизиты решений Правительства Российской Федерации, органов охраны объектов культурного наследия о включении объекта недвижимости в единый государственный реестр объектов культурного наследия (памятников истории и культуры) народов Российской Федерации либо об отнесении объекта недвижимости к выявленным объектам культурного наследия, подлежащим государственной охране**	-
14.3	**Реквизиты документа, на основании которого установлены требования к сохранению, содержанию и использованию объектов культурного наследия (памятников истории и культуры) народов Российской Федерации, требования к обеспечению доступа к таким объектам либо выявленному объекту культурного наследия**	-

Обозначение (номер) помещения, машино-места на плане здания, сооружения, плане этажа: 59

Кадастровый номер: -

№ п/п	Наименование характеристики	Значение характеристики
1	**2**	**3**
1	**Вид объекта недвижимости (помещение, машино-место)**	Помещение
2	**Ранее присвоенный государственный учетный номер помещения, машино-места (кадастровый, инвентарный или условный номер)**	-

3	**Кадастровый номер исходного объекта недвижимости (объектов недвижимости)**	-
4	**Номер, тип этажа (этажей), на котором (которых) расположено помещение**	7, Этаж
5	**Адрес помещения, машино-места**	Российская Федерация, 236006, Калининградская область, город Калининград, улица Еловая аллея, дом 5А, корпус 2, квартира 59
	Местоположение помещения, машино-места	-
	Дополнение местоположения помещения, машино-места	-
6	**Площадь помещения, машино-места (Р), м2**	35.4
7	**Назначение помещения**	Жилое
8	**Вид жилого помещения (квартира, комната (в квартире), если жилое помещение расположено в многоквартирном доме**	Квартира
9	**Вид (виды) разрешенного использования помещения**	-
10	**Наименование помещения**	Квартира
11	**Кадастровый номер (при наличии) или обозначение на плане этажа (или поэтажном плане) квартиры, в которой расположена комната**	-
12	**Сведения об отнесении к общему имуществу в многоквартирном доме или к вспомогательным помещениям**	-
13	**Сведения об отнесении к специализированному жилищному фонду или к жилым помещениям наемного дома социального использования или наемного дома коммерческого использования**	-
14	**Сведения о включении помещения в единый государственный реестр объектов культурного наследия (памятников истории и культуры) народов Российской Федерации**	-
14.1	**Регистрационный номер, вид и наименование объекта недвижимости в едином государственном реестре объектов культурного наследия (памятников истории и культуры) народов Российской Федерации либо регистрационный номер учетной карты объекта, представляющего собой историко-культурную ценность, вид и наименование выявленного объекта культурного наследия**	-
14.2	**Реквизиты решений Правительства Российской Федерации, органов охраны объектов культурного наследия о включении объекта недвижимости в единый государственный реестр объектов культурного наследия (памятников истории и культуры) народов Российской Федерации либо об отнесении объекта недвижимости к выявленным объектам культурного наследия, подлежащим государственной охране**	-
14.3	**Реквизиты документа, на основании которого установлены требования к сохранению, содержанию и использованию объектов культурного наследия (памятников истории и культуры) народов Российской Федерации, требования к обеспечению доступа к таким объектам либо выявленному объекту культурного наследия**	-

Обозначение (номер) помещения, машино-места на плане здания, сооружения, плане этажа: 60

Кадастровый номер: -

№ п/п	Наименование характеристики	Значение характеристики
1	2	3
1	**Вид объекта недвижимости (помещение, машино-место)**	Помещение
2	**Ранее присвоенный государственный учетный номер помещения, машино-места (кадастровый, инвентарный или условный номер)**	-
3	**Кадастровый номер исходного объекта недвижимости (объектов недвижимости)**	-
4	**Номер, тип этажа (этажей), на котором (которых) расположено помещение**	7, Этаж
5	**Адрес помещения, машино-места**	Российская Федерация, 236006, Калининградская область, город Калининград, улица Еловая аллея, дом 5А, корпус 2, квартира 60
	Местоположение помещения, машино-места	-
	Дополнение местоположения помещения, машино-места	-
6	**Площадь помещения, машино-места (Р), м2**	60.5
7	**Назначение помещения**	Жилое
8	**Вид жилого помещения (квартира, комната (в квартире), если жилое помещение расположено в многоквартирном доме**	Квартира
9	**Вид (виды) разрешенного использования помещения**	-
10	**Наименование помещения**	Квартира
11	**Кадастровый номер (при наличии) или обозначение на плане этажа (или поэтажном плане) квартиры, в которой расположена комната**	-
12	**Сведения об отнесении к общему имуществу в многоквартирном доме или к вспомогательным помещениям**	-
13	**Сведения об отнесении к специализированному жилищному фонду или к жилым помещениям наемного дома социального использования или наемного дома коммерческого использования**	-
14	**Сведения о включении помещения в единый государственный реестр объектов культурного наследия (памятников истории и культуры) народов Российской Федерации**	-
14.1	**Регистрационный номер, вид и наименование объекта недвижимости в едином государственном реестре объектов культурного наследия (памятников истории и культуры) народов Российской Федерации либо регистрационный номер учетной карты объекта, представляющего собой историко-культурную ценность, вид и наименование выявленного объекта культурного наследия**	-

14.2	**Реквизиты решений Правительства Российской Федерации, органов охраны объектов культурного наследия о включении объекта недвижимости в единый государственный реестр объектов культурного наследия (памятников истории и культуры) народов Российской Федерации либо об отнесении объекта недвижимости к выявленным объектам культурного наследия, подлежащим государственной охране**	-
14.3	**Реквизиты документа, на основании которого установлены требования к сохранению, содержанию и использованию объектов культурного наследия (памятников истории и культуры) народов Российской Федерации, требования к обеспечению доступа к таким объектам либо выявленному объекту культурного наследия**	-

Обозначение (номер) помещения, машино-места на плане здания, сооружения, плане этажа: 61

Кадастровый номер: -

№ п/п	**Наименование характеристики**	**Значение характеристики**
1	**2**	**3**
1	**Вид объекта недвижимости (помещение, машино-место)**	Помещение
2	**Ранее присвоенный государственный учетный номер помещения, машино-места (кадастровый, инвентарный или условный номер)**	-
3	**Кадастровый номер исходного объекта недвижимости (объектов недвижимости)**	-
4	**Номер, тип этажа (этажей), на котором (которых) расположено помещение**	8, Этаж
5	**Адрес помещения, машино-места**	Российская Федерация, 236006, Калининградская область, город Калининград, улица Еловая аллея, дом 5А, корпус 2, квартира 61
	Местоположение помещения, машино-места	-
	Дополнение местоположения помещения, машино-места	-
6	**Площадь помещения, машино-места (Р), м2**	59.9
7	**Назначение помещения**	Жилое
8	**Вид жилого помещения (квартира, комната (в квартире), если жилое помещение расположено в многоквартирном доме**	Квартира
9	**Вид (виды) разрешенного использования помещения**	-
10	**Наименование помещения**	Квартира
11	**Кадастровый номер (при наличии) или обозначение на плане этажа (или поэтажном плане) квартиры, в которой расположена комната**	-
12	**Сведения об отнесении к общему имуществу в многоквартирном доме или к вспомогательным помещениям**	-
13	**Сведения об отнесении к специализированному жилищному фонду или к жилым помещениям наемного дома социального использования или наемного дома коммерческого использования**	-

14	**Сведения о включении помещения в единый государственный реестр объектов культурного наследия (памятников истории и культуры) народов Российской Федерации**	-
14.1	**Регистрационный номер, вид и наименование объекта недвижимости в едином государственном реестре объектов культурного наследия (памятников истории и культуры) народов Российской Федерации либо регистрационный номер учетной карты объекта, представляющего собой историко-культурную ценность, вид и наименование выявленного объекта культурного наследия**	-
14.2	**Реквизиты решений Правительства Российской Федерации, органов охраны объектов культурного наследия о включении объекта недвижимости в единый государственный реестр объектов культурного наследия (памятников истории и культуры) народов Российской Федерации либо об отнесении объекта недвижимости к выявленным объектам культурного наследия, подлежащим государственной охране**	-
14.3	**Реквизиты документа, на основании которого установлены требования к сохранению, содержанию и использованию объектов культурного наследия (памятников истории и культуры) народов Российской Федерации, требования к обеспечению доступа к таким объектам либо выявленному объекту культурного наследия**	-

Обозначение (номер) помещения, машино-места на плане здания, сооружения, плане этажа: 62

Кадастровый номер: -

№ п/п	**Наименование характеристики**	**Значение характеристики**
1	**2**	**3**
1	**Вид объекта недвижимости (помещение, машино-место)**	Помещение
2	**Ранее присвоенный государственный учетный номер помещения, машино-места (кадастровый, инвентарный или условный номер)**	-
3	**Кадастровый номер исходного объекта недвижимости (объектов недвижимости)**	-
4	**Номер, тип этажа (этажей), на котором (которых) расположено помещение**	8, Этаж
5	**Адрес помещения, машино-места**	Российская Федерация, 236006, Калининградская область, город Калининград, улица Еловая аллея, дом 5А, корпус 2, квартира 62
	Местоположение помещения, машино-места	-
	Дополнение местоположения помещения, машино-места	-
6	**Площадь помещения, машино-места (Р), м2**	35.4
7	**Назначение помещения**	Жилое
8	**Вид жилого помещения (квартира, комната (в квартире), если жилое помещение расположено в многоквартирном доме**	Квартира
9	**Вид (виды) разрешенного использования помещения**	-
10	**Наименование помещения**	Квартира

11	**Кадастровый номер (при наличии) или обозначение на плане этажа (или поэтажном плане) квартиры, в которой расположена комната**	-
12	**Сведения об отнесении к общему имуществу в многоквартирном доме или к вспомогательным помещениям**	-
13	**Сведения об отнесении к специализированному жилищному фонду или к жилым помещениям наемного дома социального использования или наемного дома коммерческого использования**	-
14	**Сведения о включении помещения в единый государственный реестр объектов культурного наследия (памятников истории и культуры) народов Российской Федерации**	-
14.1	**Регистрационный номер, вид и наименование объекта недвижимости в едином государственном реестре объектов культурного наследия (памятников истории и культуры) народов Российской Федерации либо регистрационный номер учетной карты объекта, представляющего собой историко-культурную ценность, вид и наименование выявленного объекта культурного наследия**	-
14.2	**Реквизиты решений Правительства Российской Федерации, органов охраны объектов культурного наследия о включении объекта недвижимости в единый государственный реестр объектов культурного наследия (памятников истории и культуры) народов Российской Федерации либо об отнесении объекта недвижимости к выявленным объектам культурного наследия, подлежащим государственной охране**	-
14.3	**Реквизиты документа, на основании которого установлены требования к сохранению, содержанию и использованию объектов культурного наследия (памятников истории и культуры) народов Российской Федерации, требования к обеспечению доступа к таким объектам либо выявленному объекту культурного наследия**	-

Обозначение (номер) помещения, машино-места на плане здания, сооружения, плане этажа: 63

Кадастровый номер: -

№ п/п	**Наименование характеристики**	**Значение характеристики**
1	**2**	**3**
1	**Вид объекта недвижимости (помещение, машино-место)**	Помещение
2	**Ранее присвоенный государственный учетный номер помещения, машино-места (кадастровый, инвентарный или условный номер)**	-
3	**Кадастровый номер исходного объекта недвижимости (объектов недвижимости)**	-
4	**Номер, тип этажа (этажей), на котором (которых) расположено помещение**	8, Этаж
5	**Адрес помещения, машино-места**	Российская Федерация, 236006, Калининградская область, город Калининград, улица Еловая аллея, дом 5А, корпус 2, квартира 63
	Местоположение помещения, машино-места	-

5	**Дополнение местоположения помещения, машино-места**	-
6	**Площадь помещения, машино-места (Р), м2**	35.2
7	**Назначение помещения**	Жилое
8	**Вид жилого помещения (квартира, комната (в квартире), если жилое помещение расположено в многоквартирном доме**	Квартира
9	**Вид (виды) разрешенного использования помещения**	-
10	**Наименование помещения**	Квартира
11	**Кадастровый номер (при наличии) или обозначение на плане этажа (или поэтажном плане) квартиры, в которой расположена комната**	-
12	**Сведения об отнесении к общему имуществу в многоквартирном доме или к вспомогательным помещениям**	-
13	**Сведения об отнесении к специализированному жилищному фонду или к жилым помещениям наемного дома социального использования или наемного дома коммерческого использования**	-
14	**Сведения о включении помещения в единый государственный реестр объектов культурного наследия (памятников истории и культуры) народов Российской Федерации**	-
14.1	**Регистрационный номер, вид и наименование объекта недвижимости в едином государственном реестре объектов культурного наследия (памятников истории и культуры) народов Российской Федерации либо регистрационный номер учетной карты объекта, представляющего собой историко-культурную ценность, вид и наименование выявленного объекта культурного наследия**	-
14.2	**Реквизиты решений Правительства Российской Федерации, органов охраны объектов культурного наследия о включении объекта недвижимости в единый государственный реестр объектов культурного наследия (памятников истории и культуры) народов Российской Федерации либо об отнесении объекта недвижимости к выявленным объектам культурного наследия, подлежащим государственной охране**	-
14.3	**Реквизиты документа, на основании которого установлены требования к сохранению, содержанию и использованию объектов культурного наследия (памятников истории и культуры) народов Российской Федерации, требования к обеспечению доступа к таким объектам либо выявленному объекту культурного наследия**	-

Обозначение (номер) помещения, машино-места на плане здания, сооружения, плане этажа: 64

Кадастровый номер: -

№ п/п	Наименование характеристики	Значение характеристики
1	**2**	**3**
1	**Вид объекта недвижимости (помещение, машино-место)**	Помещение
2	**Ранее присвоенный государственный учетный номер помещения, машино-места (кадастровый, инвентарный или условный номер)**	-

3	**Кадастровый номер исходного объекта недвижимости (объектов недвижимости)**	-
4	**Номер, тип этажа (этажей), на котором (которых) расположено помещение**	8, Этаж
5	**Адрес помещения, машино-места**	Российская Федерация, 236006, Калининградская область, город Калининград, улица Еловая аллея, дом 5А, корпус 2, квартира 64
	Местоположение помещения, машино-места	-
	Дополнение местоположения помещения, машино-места	-
6	**Площадь помещения, машино-места (Р), м2**	60.2
7	**Назначение помещения**	Жилое
8	**Вид жилого помещения (квартира, комната (в квартире), если жилое помещение расположено в многоквартирном доме**	Квартира
9	**Вид (виды) разрешенного использования помещения**	-
10	**Наименование помещения**	Квартира
11	**Кадастровый номер (при наличии) или обозначение на плане этажа (или поэтажном плане) квартиры, в которой расположена комната**	-
12	**Сведения об отнесении к общему имуществу в многоквартирном доме или к вспомогательным помещениям**	-
13	**Сведения об отнесении к специализированному жилищному фонду или к жилым помещениям наемного дома социального использования или наемного дома коммерческого использования**	-
14	**Сведения о включении помещения в единый государственный реестр объектов культурного наследия (памятников истории и культуры) народов Российской Федерации**	-
14.1	**Регистрационный номер, вид и наименование объекта недвижимости в едином государственном реестре объектов культурного наследия (памятников истории и культуры) народов Российской Федерации либо регистрационный номер учетной карты объекта, представляющего собой историко-культурную ценность, вид и наименование выявленного объекта культурного наследия**	-
14.2	**Реквизиты решений Правительства Российской Федерации, органов охраны объектов культурного наследия о включении объекта недвижимости в единый государственный реестр объектов культурного наследия (памятников истории и культуры) народов Российской Федерации либо об отнесении объекта недвижимости к выявленным объектам культурного наследия, подлежащим государственной охране**	-
14.3	**Реквизиты документа, на основании которого установлены требования к сохранению, содержанию и использованию объектов культурного наследия (памятников истории и культуры) народов Российской Федерации, требования к обеспечению доступа к таким объектам либо выявленному объекту культурного наследия**	-

Обозначение (номер) помещения, машино-места на плане здания, сооружения, плане этажа: 65

Кадастровый номер: -

№ п/п	Наименование характеристики	Значение характеристики
1	2	3
1	**Вид объекта недвижимости (помещение, машино-место)**	Помещение
2	**Ранее присвоенный государственный учетный номер помещения, машино-места (кадастровый, инвентарный или условный номер)**	-
3	**Кадастровый номер исходного объекта недвижимости (объектов недвижимости)**	-
4	**Номер, тип этажа (этажей), на котором (которых) расположено помещение**	1, Этаж
5	**Адрес помещения, машино-места**	Российская Федерация, 236006, Калининградская область, город Калининград, улица Еловая аллея, дом 5А, корпус 2, квартира 65
	Местоположение помещения, машино-места	-
	Дополнение местоположения помещения, машино-места	-
6	**Площадь помещения, машино-места (Р), м2**	101.7
7	**Назначение помещения**	Жилое
8	**Вид жилого помещения (квартира, комната (в квартире), если жилое помещение расположено в многоквартирном доме**	Квартира
9	**Вид (виды) разрешенного использования помещения**	-
10	**Наименование помещения**	Квартира
11	**Кадастровый номер (при наличии) или обозначение на плане этажа (или поэтажном плане) квартиры, в которой расположена комната**	-
12	**Сведения об отнесении к общему имуществу в многоквартирном доме или к вспомогательным помещениям**	-
13	**Сведения об отнесении к специализированному жилищному фонду или к жилым помещениям наемного дома социального использования или наемного дома коммерческого использования**	-
14	**Сведения о включении помещения в единый государственный реестр объектов культурного наследия (памятников истории и культуры) народов Российской Федерации**	-
14.1	**Регистрационный номер, вид и наименование объекта недвижимости в едином государственном реестре объектов культурного наследия (памятников истории и культуры) народов Российской Федерации либо регистрационный номер учетной карты объекта, представляющего собой историко-культурную ценность, вид и наименование выявленного объекта культурного наследия**	-

14.2	**Реквизиты решений Правительства Российской Федерации, органов охраны объектов культурного наследия о включении объекта недвижимости в единый государственный реестр объектов культурного наследия (памятников истории и культуры) народов Российской Федерации либо об отнесении объекта недвижимости к выявленным объектам культурного наследия, подлежащим государственной охране**	-
14.3	**Реквизиты документа, на основании которого установлены требования к сохранению, содержанию и использованию объектов культурного наследия (памятников истории и культуры) народов Российской Федерации, требования к обеспечению доступа к таким объектам либо выявленному объекту культурного наследия**	-

Обозначение (номер) помещения, машино-места на плане здания, сооружения, плане этажа: 66

Кадастровый номер: -

№ п/п	**Наименование характеристики**	**Значение характеристики**
1	**2**	**3**
1	**Вид объекта недвижимости (помещение, машино-место)**	Помещение
2	**Ранее присвоенный государственный учетный номер помещения, машино-места (кадастровый, инвентарный или условный номер)**	-
3	**Кадастровый номер исходного объекта недвижимости (объектов недвижимости)**	-
4	**Номер, тип этажа (этажей), на котором (которых) расположено помещение**	1, Этаж
5	**Адрес помещения, машино-места**	Российская Федерация, 236006, Калининградская область, город Калининград, улица Еловая аллея, дом 5А, корпус 2, квартира 66
	Местоположение помещения, машино-места	-
	Дополнение местоположения помещения, машино-места	-
6	**Площадь помещения, машино-места (Р), м2**	89.9
7	**Назначение помещения**	Жилое
8	**Вид жилого помещения (квартира, комната (в квартире), если жилое помещение расположено в многоквартирном доме**	Квартира
9	**Вид (виды) разрешенного использования помещения**	-
10	**Наименование помещения**	Квартира
11	**Кадастровый номер (при наличии) или обозначение на плане этажа (или поэтажном плане) квартиры, в которой расположена комната**	-
12	**Сведения об отнесении к общему имуществу в многоквартирном доме или к вспомогательным помещениям**	-
13	**Сведения об отнесении к специализированному жилищному фонду или к жилым помещениям наемного дома социального использования или наемного дома коммерческого использования**	-

14	**Сведения о включении помещения в единый государственный реестр объектов культурного наследия (памятников истории и культуры) народов Российской Федерации**	-
14.1	**Регистрационный номер, вид и наименование объекта недвижимости в едином государственном реестре объектов культурного наследия (памятников истории и культуры) народов Российской Федерации либо регистрационный номер учетной карты объекта, представляющего собой историко-культурную ценность, вид и наименование выявленного объекта культурного наследия**	-
14.2	**Реквизиты решений Правительства Российской Федерации, органов охраны объектов культурного наследия о включении объекта недвижимости в единый государственный реестр объектов культурного наследия (памятников истории и культуры) народов Российской Федерации либо об отнесении объекта недвижимости к выявленным объектам культурного наследия, подлежащим государственной охране**	-
14.3	**Реквизиты документа, на основании которого установлены требования к сохранению, содержанию и использованию объектов культурного наследия (памятников истории и культуры) народов Российской Федерации, требования к обеспечению доступа к таким объектам либо выявленному объекту культурного наследия**	-

Обозначение (номер) помещения, машино-места на плане здания, сооружения, плане этажа: 67

Кадастровый номер: -

№ п/п	**Наименование характеристики**	**Значение характеристики**
1	**2**	**3**
1	**Вид объекта недвижимости (помещение, машино-место)**	Помещение
2	**Ранее присвоенный государственный учетный номер помещения, машино-места (кадастровый, инвентарный или условный номер)**	-
3	**Кадастровый номер исходного объекта недвижимости (объектов недвижимости)**	-
4	**Номер, тип этажа (этажей), на котором (которых) расположено помещение**	1, Этаж
5	**Адрес помещения, машино-места**	Российская Федерация, 236006, Калининградская область, город Калининград, улица Еловая аллея, дом 5А, корпус 2, квартира 67
	Местоположение помещения, машино-места	-
	Дополнение местоположения помещения, машино-места	-
6	**Площадь помещения, машино-места (Р), м2**	52.4
7	**Назначение помещения**	Жилое
8	**Вид жилого помещения (квартира, комната (в квартире), если жилое помещение расположено в многоквартирном доме**	Квартира
9	**Вид (виды) разрешенного использования помещения**	-
10	**Наименование помещения**	Квартира

11	**Кадастровый номер (при наличии) или обозначение на плане этажа (или поэтажном плане) квартиры, в которой расположена комната**	-
12	**Сведения об отнесении к общему имуществу в многоквартирном доме или к вспомогательным помещениям**	-
13	**Сведения об отнесении к специализированному жилищному фонду или к жилым помещениям наемного дома социального использования или наемного дома коммерческого использования**	-
14	**Сведения о включении помещения в единый государственный реестр объектов культурного наследия (памятников истории и культуры) народов Российской Федерации**	-
14.1	**Регистрационный номер, вид и наименование объекта недвижимости в едином государственном реестре объектов культурного наследия (памятников истории и культуры) народов Российской Федерации либо регистрационный номер учетной карты объекта, представляющего собой историко-культурную ценность, вид и наименование выявленного объекта культурного наследия**	-
14.2	**Реквизиты решений Правительства Российской Федерации, органов охраны объектов культурного наследия о включении объекта недвижимости в единый государственный реестр объектов культурного наследия (памятников истории и культуры) народов Российской Федерации либо об отнесении объекта недвижимости к выявленным объектам культурного наследия, подлежащим государственной охране**	-
14.3	**Реквизиты документа, на основании которого установлены требования к сохранению, содержанию и использованию объектов культурного наследия (памятников истории и культуры) народов Российской Федерации, требования к обеспечению доступа к таким объектам либо выявленному объекту культурного наследия**	-

Обозначение (номер) помещения, машино-места на плане здания, сооружения, плане этажа: 68

Кадастровый номер: -

№ п/п	**Наименование характеристики**	**Значение характеристики**
1	**2**	**3**
1	**Вид объекта недвижимости (помещение, машино-место)**	Помещение
2	**Ранее присвоенный государственный учетный номер помещения, машино-места (кадастровый, инвентарный или условный номер)**	-
3	**Кадастровый номер исходного объекта недвижимости (объектов недвижимости)**	-
4	**Номер, тип этажа (этажей), на котором (которых) расположено помещение**	2, Этаж
5	**Адрес помещения, машино-места**	Российская Федерация, 236006, Калининградская область, город Калининград, улица Еловая аллея, дом 5А, корпус 2, квартира 68
	Местоположение помещения, машино-места	-

5	**Дополнение местоположения помещения, машино-места**	-
6	**Площадь помещения, машино-места (Р), м2**	101.7
7	**Назначение помещения**	Жилое
8	**Вид жилого помещения (квартира, комната (в квартире), если жилое помещение расположено в многоквартирном доме**	Квартира
9	**Вид (виды) разрешенного использования помещения**	-
10	**Наименование помещения**	Квартира
11	**Кадастровый номер (при наличии) или обозначение на плане этажа (или поэтажном плане) квартиры, в которой расположена комната**	-
12	**Сведения об отнесении к общему имуществу в многоквартирном доме или к вспомогательным помещениям**	-
13	**Сведения об отнесении к специализированному жилищному фонду или к жилым помещениям наемного дома социального использования или наемного дома коммерческого использования**	-
14	**Сведения о включении помещения в единый государственный реестр объектов культурного наследия (памятников истории и культуры) народов Российской Федерации**	-
14.1	**Регистрационный номер, вид и наименование объекта недвижимости в едином государственном реестре объектов культурного наследия (памятников истории и культуры) народов Российской Федерации либо регистрационный номер учетной карты объекта, представляющего собой историко-культурную ценность, вид и наименование выявленного объекта культурного наследия**	-
14.2	**Реквизиты решений Правительства Российской Федерации, органов охраны объектов культурного наследия о включении объекта недвижимости в единый государственный реестр объектов культурного наследия (памятников истории и культуры) народов Российской Федерации либо об отнесении объекта недвижимости к выявленным объектам культурного наследия, подлежащим государственной охране**	-
14.3	**Реквизиты документа, на основании которого установлены требования к сохранению, содержанию и использованию объектов культурного наследия (памятников истории и культуры) народов Российской Федерации, требования к обеспечению доступа к таким объектам либо выявленному объекту культурного наследия**	-

Обозначение (номер) помещения, машино-места на плане здания, сооружения, плане этажа: 69

Кадастровый номер: -

№ п/п	Наименование характеристики	Значение характеристики
1	**2**	**3**
1	**Вид объекта недвижимости (помещение, машино-место)**	Помещение
2	**Ранее присвоенный государственный учетный номер помещения, машино-места (кадастровый, инвентарный или условный номер)**	-

3	**Кадастровый номер исходного объекта недвижимости (объектов недвижимости)**	-
4	**Номер, тип этажа (этажей), на котором (которых) расположено помещение**	2, Этаж
5	**Адрес помещения, машино-места**	Российская Федерация, 236006, Калининградская область, город Калининград, улица Еловая аллея, дом 5А, корпус 2, квартира 69
	Местоположение помещения, машино-места	-
	Дополнение местоположения помещения, машино-места	-
6	**Площадь помещения, машино-места (Р), м2**	90.0
7	**Назначение помещения**	Жилое
8	**Вид жилого помещения (квартира, комната (в квартире), если жилое помещение расположено в многоквартирном доме**	Квартира
9	**Вид (виды) разрешенного использования помещения**	-
10	**Наименование помещения**	Квартира
11	**Кадастровый номер (при наличии) или обозначение на плане этажа (или поэтажном плане) квартиры, в которой расположена комната**	-
12	**Сведения об отнесении к общему имуществу в многоквартирном доме или к вспомогательным помещениям**	-
13	**Сведения об отнесении к специализированному жилищному фонду или к жилым помещениям наемного дома социального использования или наемного дома коммерческого использования**	-
14	**Сведения о включении помещения в единый государственный реестр объектов культурного наследия (памятников истории и культуры) народов Российской Федерации**	-
14.1	**Регистрационный номер, вид и наименование объекта недвижимости в едином государственном реестре объектов культурного наследия (памятников истории и культуры) народов Российской Федерации либо регистрационный номер учетной карты объекта, представляющего собой историко-культурную ценность, вид и наименование выявленного объекта культурного наследия**	-
14.2	**Реквизиты решений Правительства Российской Федерации, органов охраны объектов культурного наследия о включении объекта недвижимости в единый государственный реестр объектов культурного наследия (памятников истории и культуры) народов Российской Федерации либо об отнесении объекта недвижимости к выявленным объектам культурного наследия, подлежащим государственной охране**	-
14.3	**Реквизиты документа, на основании которого установлены требования к сохранению, содержанию и использованию объектов культурного наследия (памятников истории и культуры) народов Российской Федерации, требования к обеспечению доступа к таким объектам либо выявленному объекту культурного наследия**	-

Обозначение (номер) помещения, машино-места на плане здания, сооружения, плане этажа: 70

Кадастровый номер: -

№ п/п	Наименование характеристики	Значение характеристики
1	2	3
1	**Вид объекта недвижимости (помещение, машино-место)**	Помещение
2	**Ранее присвоенный государственный учетный номер помещения, машино-места (кадастровый, инвентарный или условный номер)**	-
3	**Кадастровый номер исходного объекта недвижимости (объектов недвижимости)**	-
4	**Номер, тип этажа (этажей), на котором (которых) расположено помещение**	2, Этаж
5	**Адрес помещения, машино-места**	Российская Федерация, 236006, Калининградская область, город Калининград, улица Еловая аллея, дом 5А, корпус 2, квартира 70
	Местоположение помещения, машино-места	-
	Дополнение местоположения помещения, машино-места	-
6	**Площадь помещения, машино-места (Р), м2**	36.3
7	**Назначение помещения**	Жилое
8	**Вид жилого помещения (квартира, комната (в квартире), если жилое помещение расположено в многоквартирном доме**	Квартира
9	**Вид (виды) разрешенного использования помещения**	-
10	**Наименование помещения**	Квартира
11	**Кадастровый номер (при наличии) или обозначение на плане этажа (или поэтажном плане) квартиры, в которой расположена комната**	-
12	**Сведения об отнесении к общему имуществу в многоквартирном доме или к вспомогательным помещениям**	-
13	**Сведения об отнесении к специализированному жилищному фонду или к жилым помещениям наемного дома социального использования или наемного дома коммерческого использования**	-
14	**Сведения о включении помещения в единый государственный реестр объектов культурного наследия (памятников истории и культуры) народов Российской Федерации**	-
14.1	**Регистрационный номер, вид и наименование объекта недвижимости в едином государственном реестре объектов культурного наследия (памятников истории и культуры) народов Российской Федерации либо регистрационный номер учетной карты объекта, представляющего собой историко-культурную ценность, вид и наименование выявленного объекта культурного наследия**	-

14.2	**Реквизиты решений Правительства Российской Федерации, органов охраны объектов культурного наследия о включении объекта недвижимости в единый государственный реестр объектов культурного наследия (памятников истории и культуры) народов Российской Федерации либо об отнесении объекта недвижимости к выявленным объектам культурного наследия, подлежащим государственной охране**	-
14.3	**Реквизиты документа, на основании которого установлены требования к сохранению, содержанию и использованию объектов культурного наследия (памятников истории и культуры) народов Российской Федерации, требования к обеспечению доступа к таким объектам либо выявленному объекту культурного наследия**	-

Обозначение (номер) помещения, машино-места на плане здания, сооружения, плане этажа: 71

Кадастровый номер: -

№ п/п	**Наименование характеристики**	**Значение характеристики**
1	**2**	**3**
1	**Вид объекта недвижимости (помещение, машино-место)**	Помещение
2	**Ранее присвоенный государственный учетный номер помещения, машино-места (кадастровый, инвентарный или условный номер)**	-
3	**Кадастровый номер исходного объекта недвижимости (объектов недвижимости)**	-
4	**Номер, тип этажа (этажей), на котором (которых) расположено помещение**	2, Этаж
5	**Адрес помещения, машино-места**	Российская Федерация, 236006, Калининградская область, город Калининград, улица Еловая аллея, дом 5А, корпус 2, квартира 71
	Местоположение помещения, машино-места	-
	Дополнение местоположения помещения, машино-места	-
6	**Площадь помещения, машино-места (Р), м2**	37.2
7	**Назначение помещения**	Жилое
8	**Вид жилого помещения (квартира, комната (в квартире), если жилое помещение расположено в многоквартирном доме**	Квартира
9	**Вид (виды) разрешенного использования помещения**	-
10	**Наименование помещения**	Квартира
11	**Кадастровый номер (при наличии) или обозначение на плане этажа (или поэтажном плане) квартиры, в которой расположена комната**	-
12	**Сведения об отнесении к общему имуществу в многоквартирном доме или к вспомогательным помещениям**	-
13	**Сведения об отнесении к специализированному жилищному фонду или к жилым помещениям наемного дома социального использования или наемного дома коммерческого использования**	-

14	**Сведения о включении помещения в единый государственный реестр объектов культурного наследия (памятников истории и культуры) народов Российской Федерации**	-
14.1	**Регистрационный номер, вид и наименование объекта недвижимости в едином государственном реестре объектов культурного наследия (памятников истории и культуры) народов Российской Федерации либо регистрационный номер учетной карты объекта, представляющего собой историко-культурную ценность, вид и наименование выявленного объекта культурного наследия**	-
14.2	**Реквизиты решений Правительства Российской Федерации, органов охраны объектов культурного наследия о включении объекта недвижимости в единый государственный реестр объектов культурного наследия (памятников истории и культуры) народов Российской Федерации либо об отнесении объекта недвижимости к выявленным объектам культурного наследия, подлежащим государственной охране**	-
14.3	**Реквизиты документа, на основании которого установлены требования к сохранению, содержанию и использованию объектов культурного наследия (памятников истории и культуры) народов Российской Федерации, требования к обеспечению доступа к таким объектам либо выявленному объекту культурного наследия**	-

Обозначение (номер) помещения, машино-места на плане здания, сооружения, плане этажа: 72

Кадастровый номер: -

№ п/п	**Наименование характеристики**	**Значение характеристики**
1	**2**	**3**
1	**Вид объекта недвижимости (помещение, машино-место)**	Помещение
2	**Ранее присвоенный государственный учетный номер помещения, машино-места (кадастровый, инвентарный или условный номер)**	-
3	**Кадастровый номер исходного объекта недвижимости (объектов недвижимости)**	-
4	**Номер, тип этажа (этажей), на котором (которых) расположено помещение**	3, Этаж
5	**Адрес помещения, машино-места**	Российская Федерация, 236006, Калининградская область, город Калининград, улица Еловая аллея, дом 5А, корпус 2, квартира 72
	Местоположение помещения, машино-места	-
	Дополнение местоположения помещения, машино-места	-
6	**Площадь помещения, машино-места (Р), м2**	101.8
7	**Назначение помещения**	Жилое
8	**Вид жилого помещения (квартира, комната (в квартире), если жилое помещение расположено в многоквартирном доме**	Квартира
9	**Вид (виды) разрешенного использования помещения**	-
10	**Наименование помещения**	Квартира

11	**Кадастровый номер (при наличии) или обозначение на плане этажа (или поэтажном плане) квартиры, в которой расположена комната**	-
12	**Сведения об отнесении к общему имуществу в многоквартирном доме или к вспомогательным помещениям**	-
13	**Сведения об отнесении к специализированному жилищному фонду или к жилым помещениям наемного дома социального использования или наемного дома коммерческого использования**	-
14	**Сведения о включении помещения в единый государственный реестр объектов культурного наследия (памятников истории и культуры) народов Российской Федерации**	-
14.1	**Регистрационный номер, вид и наименование объекта недвижимости в едином государственном реестре объектов культурного наследия (памятников истории и культуры) народов Российской Федерации либо регистрационный номер учетной карты объекта, представляющего собой историко-культурную ценность, вид и наименование выявленного объекта культурного наследия**	-
14.2	**Реквизиты решений Правительства Российской Федерации, органов охраны объектов культурного наследия о включении объекта недвижимости в единый государственный реестр объектов культурного наследия (памятников истории и культуры) народов Российской Федерации либо об отнесении объекта недвижимости к выявленным объектам культурного наследия, подлежащим государственной охране**	-
14.3	**Реквизиты документа, на основании которого установлены требования к сохранению, содержанию и использованию объектов культурного наследия (памятников истории и культуры) народов Российской Федерации, требования к обеспечению доступа к таким объектам либо выявленному объекту культурного наследия**	-

Обозначение (номер) помещения, машино-места на плане здания, сооружения, плане этажа: 73

Кадастровый номер: -

№ п/п	**Наименование характеристики**	**Значение характеристики**
1	**2**	**3**
1	**Вид объекта недвижимости (помещение, машино-место)**	Помещение
2	**Ранее присвоенный государственный учетный номер помещения, машино-места (кадастровый, инвентарный или условный номер)**	-
3	**Кадастровый номер исходного объекта недвижимости (объектов недвижимости)**	-
4	**Номер, тип этажа (этажей), на котором (которых) расположено помещение**	3, Этаж
5	**Адрес помещения, машино-места**	Российская Федерация, 236006, Калининградская область, город Калининград, улица Еловая аллея, дом 5А, корпус 2, квартира 73
	Местоположение помещения, машино-места	-

5	**Дополнение местоположения помещения, машино-места**	-
6	**Площадь помещения, машино-места (Р), м2**	89.9
7	**Назначение помещения**	Жилое
8	**Вид жилого помещения (квартира, комната (в квартире), если жилое помещение расположено в многоквартирном доме**	Квартира
9	**Вид (виды) разрешенного использования помещения**	-
10	**Наименование помещения**	Квартира
11	**Кадастровый номер (при наличии) или обозначение на плане этажа (или поэтажном плане) квартиры, в которой расположена комната**	-
12	**Сведения об отнесении к общему имуществу в многоквартирном доме или к вспомогательным помещениям**	-
13	**Сведения об отнесении к специализированному жилищному фонду или к жилым помещениям наемного дома социального использования или наемного дома коммерческого использования**	-
14	**Сведения о включении помещения в единый государственный реестр объектов культурного наследия (памятников истории и культуры) народов Российской Федерации**	-
14.1	**Регистрационный номер, вид и наименование объекта недвижимости в едином государственном реестре объектов культурного наследия (памятников истории и культуры) народов Российской Федерации либо регистрационный номер учетной карты объекта, представляющего собой историко-культурную ценность, вид и наименование выявленного объекта культурного наследия**	-
14.2	**Реквизиты решений Правительства Российской Федерации, органов охраны объектов культурного наследия о включении объекта недвижимости в единый государственный реестр объектов культурного наследия (памятников истории и культуры) народов Российской Федерации либо об отнесении объекта недвижимости к выявленным объектам культурного наследия, подлежащим государственной охране**	-
14.3	**Реквизиты документа, на основании которого установлены требования к сохранению, содержанию и использованию объектов культурного наследия (памятников истории и культуры) народов Российской Федерации, требования к обеспечению доступа к таким объектам либо выявленному объекту культурного наследия**	-

Обозначение (номер) помещения, машино-места на плане здания, сооружения, плане этажа: 74

Кадастровый номер: -

№ п/п	Наименование характеристики	Значение характеристики
1	**2**	**3**
1	**Вид объекта недвижимости (помещение, машино-место)**	Помещение
2	**Ранее присвоенный государственный учетный номер помещения, машино-места (кадастровый, инвентарный или условный номер)**	-

3	**Кадастровый номер исходного объекта недвижимости (объектов недвижимости)**	-
4	**Номер, тип этажа (этажей), на котором (которых) расположено помещение**	3, Этаж
5	**Адрес помещения, машино-места**	Российская Федерация, 236006, Калининградская область, город Калининград, улица Еловая аллея, дом 5А, корпус 2, квартира 74
	Местоположение помещения, машино-места	-
	Дополнение местоположения помещения, машино-места	-
6	**Площадь помещения, машино-места (Р), м2**	36.4
7	**Назначение помещения**	Жилое
8	**Вид жилого помещения (квартира, комната (в квартире), если жилое помещение расположено в многоквартирном доме**	Квартира
9	**Вид (виды) разрешенного использования помещения**	-
10	**Наименование помещения**	Квартира
11	**Кадастровый номер (при наличии) или обозначение на плане этажа (или поэтажном плане) квартиры, в которой расположена комната**	-
12	**Сведения об отнесении к общему имуществу в многоквартирном доме или к вспомогательным помещениям**	-
13	**Сведения об отнесении к специализированному жилищному фонду или к жилым помещениям наемного дома социального использования или наемного дома коммерческого использования**	-
14	**Сведения о включении помещения в единый государственный реестр объектов культурного наследия (памятников истории и культуры) народов Российской Федерации**	-
14.1	**Регистрационный номер, вид и наименование объекта недвижимости в едином государственном реестре объектов культурного наследия (памятников истории и культуры) народов Российской Федерации либо регистрационный номер учетной карты объекта, представляющего собой историко-культурную ценность, вид и наименование выявленного объекта культурного наследия**	-
14.2	**Реквизиты решений Правительства Российской Федерации, органов охраны объектов культурного наследия о включении объекта недвижимости в единый государственный реестр объектов культурного наследия (памятников истории и культуры) народов Российской Федерации либо об отнесении объекта недвижимости к выявленным объектам культурного наследия, подлежащим государственной охране**	-
14.3	**Реквизиты документа, на основании которого установлены требования к сохранению, содержанию и использованию объектов культурного наследия (памятников истории и культуры) народов Российской Федерации, требования к обеспечению доступа к таким объектам либо выявленному объекту культурного наследия**	-

Обозначение (номер) помещения, машино-места на плане здания, сооружения, плане этажа: 75

Кадастровый номер: -

№ п/п	Наименование характеристики	Значение характеристики
1	2	3
1	**Вид объекта недвижимости (помещение, машино-место)**	Помещение
2	**Ранее присвоенный государственный учетный номер помещения, машино-места (кадастровый, инвентарный или условный номер)**	-
3	**Кадастровый номер исходного объекта недвижимости (объектов недвижимости)**	-
4	**Номер, тип этажа (этажей), на котором (которых) расположено помещение**	3, Этаж
5	**Адрес помещения, машино-места**	Российская Федерация, 236006, Калининградская область, город Калининград, улица Еловая аллея, дом 5А, корпус 2, квартира 75
	Местоположение помещения, машино-места	-
	Дополнение местоположения помещения, машино-места	-
6	**Площадь помещения, машино-места (Р), м2**	37.1
7	**Назначение помещения**	Жилое
8	**Вид жилого помещения (квартира, комната (в квартире), если жилое помещение расположено в многоквартирном доме**	Квартира
9	**Вид (виды) разрешенного использования помещения**	-
10	**Наименование помещения**	Квартира
11	**Кадастровый номер (при наличии) или обозначение на плане этажа (или поэтажном плане) квартиры, в которой расположена комната**	-
12	**Сведения об отнесении к общему имуществу в многоквартирном доме или к вспомогательным помещениям**	-
13	**Сведения об отнесении к специализированному жилищному фонду или к жилым помещениям наемного дома социального использования или наемного дома коммерческого использования**	-
14	**Сведения о включении помещения в единый государственный реестр объектов культурного наследия (памятников истории и культуры) народов Российской Федерации**	-
14.1	**Регистрационный номер, вид и наименование объекта недвижимости в едином государственном реестре объектов культурного наследия (памятников истории и культуры) народов Российской Федерации либо регистрационный номер учетной карты объекта, представляющего собой историко-культурную ценность, вид и наименование выявленного объекта культурного наследия**	-

14.2	**Реквизиты решений Правительства Российской Федерации, органов охраны объектов культурного наследия о включении объекта недвижимости в единый государственный реестр объектов культурного наследия (памятников истории и культуры) народов Российской Федерации либо об отнесении объекта недвижимости к выявленным объектам культурного наследия, подлежащим государственной охране**	-
14.3	**Реквизиты документа, на основании которого установлены требования к сохранению, содержанию и использованию объектов культурного наследия (памятников истории и культуры) народов Российской Федерации, требования к обеспечению доступа к таким объектам либо выявленному объекту культурного наследия**	-

Обозначение (номер) помещения, машино-места на плане здания, сооружения, плане этажа: 76

Кадастровый номер: -

№ п/п	**Наименование характеристики**	**Значение характеристики**
1	**2**	**3**
1	**Вид объекта недвижимости (помещение, машино-место)**	Помещение
2	**Ранее присвоенный государственный учетный номер помещения, машино-места (кадастровый, инвентарный или условный номер)**	-
3	**Кадастровый номер исходного объекта недвижимости (объектов недвижимости)**	-
4	**Номер, тип этажа (этажей), на котором (которых) расположено помещение**	4, Этаж
5	**Адрес помещения, машино-места**	Российская Федерация, 236006, Калининградская область, город Калининград, улица Еловая аллея, дом 5А, корпус 2, квартира 76
	Местоположение помещения, машино-места	-
	Дополнение местоположения помещения, машино-места	-
6	**Площадь помещения, машино-места (Р), м2**	101.7
7	**Назначение помещения**	Жилое
8	**Вид жилого помещения (квартира, комната (в квартире), если жилое помещение расположено в многоквартирном доме**	Квартира
9	**Вид (виды) разрешенного использования помещения**	-
10	**Наименование помещения**	Квартира
11	**Кадастровый номер (при наличии) или обозначение на плане этажа (или поэтажном плане) квартиры, в которой расположена комната**	-
12	**Сведения об отнесении к общему имуществу в многоквартирном доме или к вспомогательным помещениям**	-
13	**Сведения об отнесении к специализированному жилищному фонду или к жилым помещениям наемного дома социального использования или наемного дома коммерческого использования**	-

14	**Сведения о включении помещения в единый государственный реестр объектов культурного наследия (памятников истории и культуры) народов Российской Федерации**	-
14.1	**Регистрационный номер, вид и наименование объекта недвижимости в едином государственном реестре объектов культурного наследия (памятников истории и культуры) народов Российской Федерации либо регистрационный номер учетной карты объекта, представляющего собой историко-культурную ценность, вид и наименование выявленного объекта культурного наследия**	-
14.2	**Реквизиты решений Правительства Российской Федерации, органов охраны объектов культурного наследия о включении объекта недвижимости в единый государственный реестр объектов культурного наследия (памятников истории и культуры) народов Российской Федерации либо об отнесении объекта недвижимости к выявленным объектам культурного наследия, подлежащим государственной охране**	-
14.3	**Реквизиты документа, на основании которого установлены требования к сохранению, содержанию и использованию объектов культурного наследия (памятников истории и культуры) народов Российской Федерации, требования к обеспечению доступа к таким объектам либо выявленному объекту культурного наследия**	-

Обозначение (номер) помещения, машино-места на плане здания, сооружения, плане этажа: 77

Кадастровый номер: -

№ п/п	**Наименование характеристики**	**Значение характеристики**
1	**2**	**3**
1	**Вид объекта недвижимости (помещение, машино-место)**	Помещение
2	**Ранее присвоенный государственный учетный номер помещения, машино-места (кадастровый, инвентарный или условный номер)**	-
3	**Кадастровый номер исходного объекта недвижимости (объектов недвижимости)**	-
4	**Номер, тип этажа (этажей), на котором (которых) расположено помещение**	4, Этаж
5	**Адрес помещения, машино-места**	Российская Федерация, 236006, Калининградская область, город Калининград, улица Еловая аллея, дом 5А, корпус 2, квартира 77
	Местоположение помещения, машино-места	-
	Дополнение местоположения помещения, машино-места	-
6	**Площадь помещения, машино-места (Р), м2**	89.6
7	**Назначение помещения**	Жилое
8	**Вид жилого помещения (квартира, комната (в квартире), если жилое помещение расположено в многоквартирном доме**	Квартира
9	**Вид (виды) разрешенного использования помещения**	-
10	**Наименование помещения**	Квартира

11	**Кадастровый номер (при наличии) или обозначение на плане этажа (или поэтажном плане) квартиры, в которой расположена комната**	-
12	**Сведения об отнесении к общему имуществу в многоквартирном доме или к вспомогательным помещениям**	-
13	**Сведения об отнесении к специализированному жилищному фонду или к жилым помещениям наемного дома социального использования или наемного дома коммерческого использования**	-
14	**Сведения о включении помещения в единый государственный реестр объектов культурного наследия (памятников истории и культуры) народов Российской Федерации**	-
14.1	**Регистрационный номер, вид и наименование объекта недвижимости в едином государственном реестре объектов культурного наследия (памятников истории и культуры) народов Российской Федерации либо регистрационный номер учетной карты объекта, представляющего собой историко-культурную ценность, вид и наименование выявленного объекта культурного наследия**	-
14.2	**Реквизиты решений Правительства Российской Федерации, органов охраны объектов культурного наследия о включении объекта недвижимости в единый государственный реестр объектов культурного наследия (памятников истории и культуры) народов Российской Федерации либо об отнесении объекта недвижимости к выявленным объектам культурного наследия, подлежащим государственной охране**	-
14.3	**Реквизиты документа, на основании которого установлены требования к сохранению, содержанию и использованию объектов культурного наследия (памятников истории и культуры) народов Российской Федерации, требования к обеспечению доступа к таким объектам либо выявленному объекту культурного наследия**	-

Обозначение (номер) помещения, машино-места на плане здания, сооружения, плане этажа: 78

Кадастровый номер: -

№ п/п	Наименование характеристики	Значение характеристики
1	**2**	**3**
1	**Вид объекта недвижимости (помещение, машино-место)**	Помещение
2	**Ранее присвоенный государственный учетный номер помещения, машино-места (кадастровый, инвентарный или условный номер)**	-
3	**Кадастровый номер исходного объекта недвижимости (объектов недвижимости)**	-
4	**Номер, тип этажа (этажей), на котором (которых) расположено помещение**	4, Этаж
5	**Адрес помещения, машино-места**	Российская Федерация, 236006, Калининградская область, город Калининград, улица Еловая аллея, дом 5А, корпус 2, квартира 78
	Местоположение помещения, машино-места	-

5	**Дополнение местоположения помещения, машино-места**	-
6	**Площадь помещения, машино-места (Р), м2**	36.3
7	**Назначение помещения**	Жилое
8	**Вид жилого помещения (квартира, комната (в квартире), если жилое помещение расположено в многоквартирном доме**	Квартира
9	**Вид (виды) разрешенного использования помещения**	-
10	**Наименование помещения**	Квартира
11	**Кадастровый номер (при наличии) или обозначение на плане этажа (или поэтажном плане) квартиры, в которой расположена комната**	-
12	**Сведения об отнесении к общему имуществу в многоквартирном доме или к вспомогательным помещениям**	-
13	**Сведения об отнесении к специализированному жилищному фонду или к жилым помещениям наемного дома социального использования или наемного дома коммерческого использования**	-
14	**Сведения о включении помещения в единый государственный реестр объектов культурного наследия (памятников истории и культуры) народов Российской Федерации**	-
14.1	**Регистрационный номер, вид и наименование объекта недвижимости в едином государственном реестре объектов культурного наследия (памятников истории и культуры) народов Российской Федерации либо регистрационный номер учетной карты объекта, представляющего собой историко-культурную ценность, вид и наименование выявленного объекта культурного наследия**	-
14.2	**Реквизиты решений Правительства Российской Федерации, органов охраны объектов культурного наследия о включении объекта недвижимости в единый государственный реестр объектов культурного наследия (памятников истории и культуры) народов Российской Федерации либо об отнесении объекта недвижимости к выявленным объектам культурного наследия, подлежащим государственной охране**	-
14.3	**Реквизиты документа, на основании которого установлены требования к сохранению, содержанию и использованию объектов культурного наследия (памятников истории и культуры) народов Российской Федерации, требования к обеспечению доступа к таким объектам либо выявленному объекту культурного наследия**	-

Обозначение (номер) помещения, машино-места на плане здания, сооружения, плане этажа: 79

Кадастровый номер: -

№ п/п	Наименование характеристики	Значение характеристики
1	**2**	**3**
1	**Вид объекта недвижимости (помещение, машино-место)**	Помещение
2	**Ранее присвоенный государственный учетный номер помещения, машино-места (кадастровый, инвентарный или условный номер)**	-

3	**Кадастровый номер исходного объекта недвижимости (объектов недвижимости)**	-
4	**Номер, тип этажа (этажей), на котором (которых) расположено помещение**	4, Этаж
5	**Адрес помещения, машино-места**	Российская Федерация, 236006, Калининградская область, город Калининград, улица Еловая аллея, дом 5А, корпус 2, квартира 79
	Местоположение помещения, машино-места	-
	Дополнение местоположения помещения, машино-места	-
6	**Площадь помещения, машино-места (Р), м2**	37.3
7	**Назначение помещения**	Жилое
8	**Вид жилого помещения (квартира, комната (в квартире), если жилое помещение расположено в многоквартирном доме**	Квартира
9	**Вид (виды) разрешенного использования помещения**	-
10	**Наименование помещения**	Квартира
11	**Кадастровый номер (при наличии) или обозначение на плане этажа (или поэтажном плане) квартиры, в которой расположена комната**	-
12	**Сведения об отнесении к общему имуществу в многоквартирном доме или к вспомогательным помещениям**	-
13	**Сведения об отнесении к специализированному жилищному фонду или к жилым помещениям наемного дома социального использования или наемного дома коммерческого использования**	-
14	**Сведения о включении помещения в единый государственный реестр объектов культурного наследия (памятников истории и культуры) народов Российской Федерации**	-
14.1	**Регистрационный номер, вид и наименование объекта недвижимости в едином государственном реестре объектов культурного наследия (памятников истории и культуры) народов Российской Федерации либо регистрационный номер учетной карты объекта, представляющего собой историко-культурную ценность, вид и наименование выявленного объекта культурного наследия**	-
14.2	**Реквизиты решений Правительства Российской Федерации, органов охраны объектов культурного наследия о включении объекта недвижимости в единый государственный реестр объектов культурного наследия (памятников истории и культуры) народов Российской Федерации либо об отнесении объекта недвижимости к выявленным объектам культурного наследия, подлежащим государственной охране**	-
14.3	**Реквизиты документа, на основании которого установлены требования к сохранению, содержанию и использованию объектов культурного наследия (памятников истории и культуры) народов Российской Федерации, требования к обеспечению доступа к таким объектам либо выявленному объекту культурного наследия**	-

Обозначение (номер) помещения, машино-места на плане здания, сооружения, плане этажа: 80

Кадастровый номер: -

№ п/п	Наименование характеристики	Значение характеристики
1	2	3
1	**Вид объекта недвижимости (помещение, машино-место)**	Помещение
2	**Ранее присвоенный государственный учетный номер помещения, машино-места (кадастровый, инвентарный или условный номер)**	-
3	**Кадастровый номер исходного объекта недвижимости (объектов недвижимости)**	-
4	**Номер, тип этажа (этажей), на котором (которых) расположено помещение**	5, Этаж
5	**Адрес помещения, машино-места**	Российская Федерация, 236006, Калининградская область, город Калининград, улица Еловая аллея, дом 5А, корпус 2, квартира 80
	Местоположение помещения, машино-места	-
	Дополнение местоположения помещения, машино-места	-
6	**Площадь помещения, машино-места (Р), м2**	101.7
7	**Назначение помещения**	Жилое
8	**Вид жилого помещения (квартира, комната (в квартире), если жилое помещение расположено в многоквартирном доме**	Квартира
9	**Вид (виды) разрешенного использования помещения**	-
10	**Наименование помещения**	Квартира
11	**Кадастровый номер (при наличии) или обозначение на плане этажа (или поэтажном плане) квартиры, в которой расположена комната**	-
12	**Сведения об отнесении к общему имуществу в многоквартирном доме или к вспомогательным помещениям**	-
13	**Сведения об отнесении к специализированному жилищному фонду или к жилым помещениям наемного дома социального использования или наемного дома коммерческого использования**	-
14	**Сведения о включении помещения в единый государственный реестр объектов культурного наследия (памятников истории и культуры) народов Российской Федерации**	-
14.1	**Регистрационный номер, вид и наименование объекта недвижимости в едином государственном реестре объектов культурного наследия (памятников истории и культуры) народов Российской Федерации либо регистрационный номер учетной карты объекта, представляющего собой историко-культурную ценность, вид и наименование выявленного объекта культурного наследия**	-

14.2	**Реквизиты решений Правительства Российской Федерации, органов охраны объектов культурного наследия о включении объекта недвижимости в единый государственный реестр объектов культурного наследия (памятников истории и культуры) народов Российской Федерации либо об отнесении объекта недвижимости к выявленным объектам культурного наследия, подлежащим государственной охране**	-
14.3	**Реквизиты документа, на основании которого установлены требования к сохранению, содержанию и использованию объектов культурного наследия (памятников истории и культуры) народов Российской Федерации, требования к обеспечению доступа к таким объектам либо выявленному объекту культурного наследия**	-

Обозначение (номер) помещения, машино-места на плане здания, сооружения, плане этажа: 81

Кадастровый номер: -

№ п/п	**Наименование характеристики**	**Значение характеристики**
1	**2**	**3**
1	**Вид объекта недвижимости (помещение, машино-место)**	Помещение
2	**Ранее присвоенный государственный учетный номер помещения, машино-места (кадастровый, инвентарный или условный номер)**	-
3	**Кадастровый номер исходного объекта недвижимости (объектов недвижимости)**	-
4	**Номер, тип этажа (этажей), на котором (которых) расположено помещение**	5, Этаж
5	**Адрес помещения, машино-места**	Российская Федерация, 236006, Калининградская область, город Калининград, улица Еловая аллея, дом 5А, корпус 2, квартира 81
	Местоположение помещения, машино-места	-
	Дополнение местоположения помещения, машино-места	-
6	**Площадь помещения, машино-места (Р), м2**	89.7
7	**Назначение помещения**	Жилое
8	**Вид жилого помещения (квартира, комната (в квартире), если жилое помещение расположено в многоквартирном доме**	Квартира
9	**Вид (виды) разрешенного использования помещения**	-
10	**Наименование помещения**	Квартира
11	**Кадастровый номер (при наличии) или обозначение на плане этажа (или поэтажном плане) квартиры, в которой расположена комната**	-
12	**Сведения об отнесении к общему имуществу в многоквартирном доме или к вспомогательным помещениям**	-
13	**Сведения об отнесении к специализированному жилищному фонду или к жилым помещениям наемного дома социального использования или наемного дома коммерческого использования**	-

14	**Сведения о включении помещения в единый государственный реестр объектов культурного наследия (памятников истории и культуры) народов Российской Федерации**	-
14.1	**Регистрационный номер, вид и наименование объекта недвижимости в едином государственном реестре объектов культурного наследия (памятников истории и культуры) народов Российской Федерации либо регистрационный номер учетной карты объекта, представляющего собой историко-культурную ценность, вид и наименование выявленного объекта культурного наследия**	-
14.2	**Реквизиты решений Правительства Российской Федерации, органов охраны объектов культурного наследия о включении объекта недвижимости в единый государственный реестр объектов культурного наследия (памятников истории и культуры) народов Российской Федерации либо об отнесении объекта недвижимости к выявленным объектам культурного наследия, подлежащим государственной охране**	-
14.3	**Реквизиты документа, на основании которого установлены требования к сохранению, содержанию и использованию объектов культурного наследия (памятников истории и культуры) народов Российской Федерации, требования к обеспечению доступа к таким объектам либо выявленному объекту культурного наследия**	-

Обозначение (номер) помещения, машино-места на плане здания, сооружения, плане этажа: 82

Кадастровый номер: -

№ п/п	**Наименование характеристики**	**Значение характеристики**
1	**2**	**3**
1	**Вид объекта недвижимости (помещение, машино-место)**	Помещение
2	**Ранее присвоенный государственный учетный номер помещения, машино-места (кадастровый, инвентарный или условный номер)**	-
3	**Кадастровый номер исходного объекта недвижимости (объектов недвижимости)**	-
4	**Номер, тип этажа (этажей), на котором (которых) расположено помещение**	5, Этаж
5	**Адрес помещения, машино-места**	Российская Федерация, 236006, Калининградская область, город Калининград, улица Еловая аллея, дом 5А, корпус 2, квартира 82
	Местоположение помещения, машино-места	-
	Дополнение местоположения помещения, машино-места	-
6	**Площадь помещения, машино-места (Р), м2**	36.2
7	**Назначение помещения**	Жилое
8	**Вид жилого помещения (квартира, комната (в квартире), если жилое помещение расположено в многоквартирном доме**	Квартира
9	**Вид (виды) разрешенного использования помещения**	-
10	**Наименование помещения**	Квартира

11	**Кадастровый номер (при наличии) или обозначение на плане этажа (или поэтажном плане) квартиры, в которой расположена комната**	-
12	**Сведения об отнесении к общему имуществу в многоквартирном доме или к вспомогательным помещениям**	-
13	**Сведения об отнесении к специализированному жилищному фонду или к жилым помещениям наемного дома социального использования или наемного дома коммерческого использования**	-
14	**Сведения о включении помещения в единый государственный реестр объектов культурного наследия (памятников истории и культуры) народов Российской Федерации**	-
14.1	**Регистрационный номер, вид и наименование объекта недвижимости в едином государственном реестре объектов культурного наследия (памятников истории и культуры) народов Российской Федерации либо регистрационный номер учетной карты объекта, представляющего собой историко-культурную ценность, вид и наименование выявленного объекта культурного наследия**	-
14.2	**Реквизиты решений Правительства Российской Федерации, органов охраны объектов культурного наследия о включении объекта недвижимости в единый государственный реестр объектов культурного наследия (памятников истории и культуры) народов Российской Федерации либо об отнесении объекта недвижимости к выявленным объектам культурного наследия, подлежащим государственной охране**	-
14.3	**Реквизиты документа, на основании которого установлены требования к сохранению, содержанию и использованию объектов культурного наследия (памятников истории и культуры) народов Российской Федерации, требования к обеспечению доступа к таким объектам либо выявленному объекту культурного наследия**	-

Обозначение (номер) помещения, машино-места на плане здания, сооружения, плане этажа: 83

Кадастровый номер: -

№ п/п	Наименование характеристики	Значение характеристики
1	**2**	**3**
1	**Вид объекта недвижимости (помещение, машино-место)**	Помещение
2	**Ранее присвоенный государственный учетный номер помещения, машино-места (кадастровый, инвентарный или условный номер)**	-
3	**Кадастровый номер исходного объекта недвижимости (объектов недвижимости)**	-
4	**Номер, тип этажа (этажей), на котором (которых) расположено помещение**	5, Этаж
5	**Адрес помещения, машино-места**	Российская Федерация, 236006, Калининградская область, город Калининград, улица Еловая аллея, дом 5А, корпус 2, квартира 83
	Местоположение помещения, машино-места	-

5	**Дополнение местоположения помещения, машино-места**	-
6	**Площадь помещения, машино-места (Р), м2**	37.3
7	**Назначение помещения**	Жилое
8	**Вид жилого помещения (квартира, комната (в квартире), если жилое помещение расположено в многоквартирном доме**	Квартира
9	**Вид (виды) разрешенного использования помещения**	-
10	**Наименование помещения**	Квартира
11	**Кадастровый номер (при наличии) или обозначение на плане этажа (или поэтажном плане) квартиры, в которой расположена комната**	-
12	**Сведения об отнесении к общему имуществу в многоквартирном доме или к вспомогательным помещениям**	-
13	**Сведения об отнесении к специализированному жилищному фонду или к жилым помещениям наемного дома социального использования или наемного дома коммерческого использования**	-
14	**Сведения о включении помещения в единый государственный реестр объектов культурного наследия (памятников истории и культуры) народов Российской Федерации**	-
14.1	**Регистрационный номер, вид и наименование объекта недвижимости в едином государственном реестре объектов культурного наследия (памятников истории и культуры) народов Российской Федерации либо регистрационный номер учетной карты объекта, представляющего собой историко-культурную ценность, вид и наименование выявленного объекта культурного наследия**	-
14.2	**Реквизиты решений Правительства Российской Федерации, органов охраны объектов культурного наследия о включении объекта недвижимости в единый государственный реестр объектов культурного наследия (памятников истории и культуры) народов Российской Федерации либо об отнесении объекта недвижимости к выявленным объектам культурного наследия, подлежащим государственной охране**	-
14.3	**Реквизиты документа, на основании которого установлены требования к сохранению, содержанию и использованию объектов культурного наследия (памятников истории и культуры) народов Российской Федерации, требования к обеспечению доступа к таким объектам либо выявленному объекту культурного наследия**	-

Обозначение (номер) помещения, машино-места на плане здания, сооружения, плане этажа: 84

Кадастровый номер: -

№ п/п	Наименование характеристики	Значение характеристики
1	**2**	**3**
1	**Вид объекта недвижимости (помещение, машино-место)**	Помещение
2	**Ранее присвоенный государственный учетный номер помещения, машино-места (кадастровый, инвентарный или условный номер)**	-

3	**Кадастровый номер исходного объекта недвижимости (объектов недвижимости)**	-
4	**Номер, тип этажа (этажей), на котором (которых) расположено помещение**	6, Этаж
5	**Адрес помещения, машино-места**	Российская Федерация, 236006, Калининградская область, город Калининград, улица Еловая аллея, дом 5А, корпус 2, квартира 84
	Местоположение помещения, машино-места	-
	Дополнение местоположения помещения, машино-места	-
6	**Площадь помещения, машино-места (Р), м2**	101.7
7	**Назначение помещения**	Жилое
8	**Вид жилого помещения (квартира, комната (в квартире), если жилое помещение расположено в многоквартирном доме**	Квартира
9	**Вид (виды) разрешенного использования помещения**	-
10	**Наименование помещения**	Квартира
11	**Кадастровый номер (при наличии) или обозначение на плане этажа (или поэтажном плане) квартиры, в которой расположена комната**	-
12	**Сведения об отнесении к общему имуществу в многоквартирном доме или к вспомогательным помещениям**	-
13	**Сведения об отнесении к специализированному жилищному фонду или к жилым помещениям наемного дома социального использования или наемного дома коммерческого использования**	-
14	**Сведения о включении помещения в единый государственный реестр объектов культурного наследия (памятников истории и культуры) народов Российской Федерации**	-
14.1	**Регистрационный номер, вид и наименование объекта недвижимости в едином государственном реестре объектов культурного наследия (памятников истории и культуры) народов Российской Федерации либо регистрационный номер учетной карты объекта, представляющего собой историко-культурную ценность, вид и наименование выявленного объекта культурного наследия**	-
14.2	**Реквизиты решений Правительства Российской Федерации, органов охраны объектов культурного наследия о включении объекта недвижимости в единый государственный реестр объектов культурного наследия (памятников истории и культуры) народов Российской Федерации либо об отнесении объекта недвижимости к выявленным объектам культурного наследия, подлежащим государственной охране**	-
14.3	**Реквизиты документа, на основании которого установлены требования к сохранению, содержанию и использованию объектов культурного наследия (памятников истории и культуры) народов Российской Федерации, требования к обеспечению доступа к таким объектам либо выявленному объекту культурного наследия**	-

Обозначение (номер) помещения, машино-места на плане здания, сооружения, плане этажа: 85

Кадастровый номер: -

№ п/п	Наименование характеристики	Значение характеристики
1	2	3
1	**Вид объекта недвижимости (помещение, машино-место)**	Помещение
2	**Ранее присвоенный государственный учетный номер помещения, машино-места (кадастровый, инвентарный или условный номер)**	-
3	**Кадастровый номер исходного объекта недвижимости (объектов недвижимости)**	-
4	**Номер, тип этажа (этажей), на котором (которых) расположено помещение**	6, Этаж
5	**Адрес помещения, машино-места**	Российская Федерация, 236006, Калининградская область, город Калининград, улица Еловая аллея, дом 5А, корпус 2, квартира 85
	Местоположение помещения, машино-места	-
	Дополнение местоположения помещения, машино-места	-
6	**Площадь помещения, машино-места (Р), м2**	89.6
7	**Назначение помещения**	Жилое
8	**Вид жилого помещения (квартира, комната (в квартире), если жилое помещение расположено в многоквартирном доме**	Квартира
9	**Вид (виды) разрешенного использования помещения**	-
10	**Наименование помещения**	Квартира
11	**Кадастровый номер (при наличии) или обозначение на плане этажа (или поэтажном плане) квартиры, в которой расположена комната**	-
12	**Сведения об отнесении к общему имуществу в многоквартирном доме или к вспомогательным помещениям**	-
13	**Сведения об отнесении к специализированному жилищному фонду или к жилым помещениям наемного дома социального использования или наемного дома коммерческого использования**	-
14	**Сведения о включении помещения в единый государственный реестр объектов культурного наследия (памятников истории и культуры) народов Российской Федерации**	-
14.1	**Регистрационный номер, вид и наименование объекта недвижимости в едином государственном реестре объектов культурного наследия (памятников истории и культуры) народов Российской Федерации либо регистрационный номер учетной карты объекта, представляющего собой историко-культурную ценность, вид и наименование выявленного объекта культурного наследия**	-

14.2	**Реквизиты решений Правительства Российской Федерации, органов охраны объектов культурного наследия о включении объекта недвижимости в единый государственный реестр объектов культурного наследия (памятников истории и культуры) народов Российской Федерации либо об отнесении объекта недвижимости к выявленным объектам культурного наследия, подлежащим государственной охране**	-
14.3	**Реквизиты документа, на основании которого установлены требования к сохранению, содержанию и использованию объектов культурного наследия (памятников истории и культуры) народов Российской Федерации, требования к обеспечению доступа к таким объектам либо выявленному объекту культурного наследия**	-

Обозначение (номер) помещения, машино-места на плане здания, сооружения, плане этажа: 86

Кадастровый номер: -

№ п/п	**Наименование характеристики**	**Значение характеристики**
1	**2**	**3**
1	**Вид объекта недвижимости (помещение, машино-место)**	Помещение
2	**Ранее присвоенный государственный учетный номер помещения, машино-места (кадастровый, инвентарный или условный номер)**	-
3	**Кадастровый номер исходного объекта недвижимости (объектов недвижимости)**	-
4	**Номер, тип этажа (этажей), на котором (которых) расположено помещение**	6, Этаж
5	**Адрес помещения, машино-места**	Российская Федерация, 236006, Калининградская область, город Калининград, улица Еловая аллея, дом 5А, корпус 2, квартира 86
	Местоположение помещения, машино-места	-
	Дополнение местоположения помещения, машино-места	-
6	**Площадь помещения, машино-места (Р), м2**	36.4
7	**Назначение помещения**	Жилое
8	**Вид жилого помещения (квартира, комната (в квартире), если жилое помещение расположено в многоквартирном доме**	Квартира
9	**Вид (виды) разрешенного использования помещения**	-
10	**Наименование помещения**	Квартира
11	**Кадастровый номер (при наличии) или обозначение на плане этажа (или поэтажном плане) квартиры, в которой расположена комната**	-
12	**Сведения об отнесении к общему имуществу в многоквартирном доме или к вспомогательным помещениям**	-
13	**Сведения об отнесении к специализированному жилищному фонду или к жилым помещениям наемного дома социального использования или наемного дома коммерческого использования**	-

14	**Сведения о включении помещения в единый государственный реестр объектов культурного наследия (памятников истории и культуры) народов Российской Федерации**	-
14.1	**Регистрационный номер, вид и наименование объекта недвижимости в едином государственном реестре объектов культурного наследия (памятников истории и культуры) народов Российской Федерации либо регистрационный номер учетной карты объекта, представляющего собой историко-культурную ценность, вид и наименование выявленного объекта культурного наследия**	-
14.2	**Реквизиты решений Правительства Российской Федерации, органов охраны объектов культурного наследия о включении объекта недвижимости в единый государственный реестр объектов культурного наследия (памятников истории и культуры) народов Российской Федерации либо об отнесении объекта недвижимости к выявленным объектам культурного наследия, подлежащим государственной охране**	-
14.3	**Реквизиты документа, на основании которого установлены требования к сохранению, содержанию и использованию объектов культурного наследия (памятников истории и культуры) народов Российской Федерации, требования к обеспечению доступа к таким объектам либо выявленному объекту культурного наследия**	-

Обозначение (номер) помещения, машино-места на плане здания, сооружения, плане этажа: 87

Кадастровый номер: -

№ п/п	**Наименование характеристики**	**Значение характеристики**
1	**2**	**3**
1	**Вид объекта недвижимости (помещение, машино-место)**	Помещение
2	**Ранее присвоенный государственный учетный номер помещения, машино-места (кадастровый, инвентарный или условный номер)**	-
3	**Кадастровый номер исходного объекта недвижимости (объектов недвижимости)**	-
4	**Номер, тип этажа (этажей), на котором (которых) расположено помещение**	6, Этаж
5	**Адрес помещения, машино-места**	Российская Федерация, 236006, Калининградская область, город Калининград, улица Еловая аллея, дом 5А, корпус 2, квартира 87
	Местоположение помещения, машино-места	-
	Дополнение местоположения помещения, машино-места	-
6	**Площадь помещения, машино-места (Р), м2**	37.3
7	**Назначение помещения**	Жилое
8	**Вид жилого помещения (квартира, комната (в квартире), если жилое помещение расположено в многоквартирном доме**	Квартира
9	**Вид (виды) разрешенного использования помещения**	-
10	**Наименование помещения**	Квартира

11	**Кадастровый номер (при наличии) или обозначение на плане этажа (или поэтажном плане) квартиры, в которой расположена комната**	-
12	**Сведения об отнесении к общему имуществу в многоквартирном доме или к вспомогательным помещениям**	-
13	**Сведения об отнесении к специализированному жилищному фонду или к жилым помещениям наемного дома социального использования или наемного дома коммерческого использования**	-
14	**Сведения о включении помещения в единый государственный реестр объектов культурного наследия (памятников истории и культуры) народов Российской Федерации**	-
14.1	**Регистрационный номер, вид и наименование объекта недвижимости в едином государственном реестре объектов культурного наследия (памятников истории и культуры) народов Российской Федерации либо регистрационный номер учетной карты объекта, представляющего собой историко-культурную ценность, вид и наименование выявленного объекта культурного наследия**	-
14.2	**Реквизиты решений Правительства Российской Федерации, органов охраны объектов культурного наследия о включении объекта недвижимости в единый государственный реестр объектов культурного наследия (памятников истории и культуры) народов Российской Федерации либо об отнесении объекта недвижимости к выявленным объектам культурного наследия, подлежащим государственной охране**	-
14.3	**Реквизиты документа, на основании которого установлены требования к сохранению, содержанию и использованию объектов культурного наследия (памятников истории и культуры) народов Российской Федерации, требования к обеспечению доступа к таким объектам либо выявленному объекту культурного наследия**	-

Обозначение (номер) помещения, машино-места на плане здания, сооружения, плане этажа: 88

Кадастровый номер: -

№ п/п	**Наименование характеристики**	**Значение характеристики**
1	**2**	**3**
1	**Вид объекта недвижимости (помещение, машино-место)**	Помещение
2	**Ранее присвоенный государственный учетный номер помещения, машино-места (кадастровый, инвентарный или условный номер)**	-
3	**Кадастровый номер исходного объекта недвижимости (объектов недвижимости)**	-
4	**Номер, тип этажа (этажей), на котором (которых) расположено помещение**	7, Этаж
5	**Адрес помещения, машино-места**	Российская Федерация, 236006, Калининградская область, город Калининград, улица Еловая аллея, дом 5А, корпус 2, квартира 88
	Местоположение помещения, машино-места	-

5	**Дополнение местоположения помещения, машино-места**	-
6	**Площадь помещения, машино-места (Р), м2**	101.7
7	**Назначение помещения**	Жилое
8	**Вид жилого помещения (квартира, комната (в квартире), если жилое помещение расположено в многоквартирном доме**	Квартира
9	**Вид (виды) разрешенного использования помещения**	-
10	**Наименование помещения**	Квартира
11	**Кадастровый номер (при наличии) или обозначение на плане этажа (или поэтажном плане) квартиры, в которой расположена комната**	-
12	**Сведения об отнесении к общему имуществу в многоквартирном доме или к вспомогательным помещениям**	-
13	**Сведения об отнесении к специализированному жилищному фонду или к жилым помещениям наемного дома социального использования или наемного дома коммерческого использования**	-
14	**Сведения о включении помещения в единый государственный реестр объектов культурного наследия (памятников истории и культуры) народов Российской Федерации**	-
14.1	**Регистрационный номер, вид и наименование объекта недвижимости в едином государственном реестре объектов культурного наследия (памятников истории и культуры) народов Российской Федерации либо регистрационный номер учетной карты объекта, представляющего собой историко-культурную ценность, вид и наименование выявленного объекта культурного наследия**	-
14.2	**Реквизиты решений Правительства Российской Федерации, органов охраны объектов культурного наследия о включении объекта недвижимости в единый государственный реестр объектов культурного наследия (памятников истории и культуры) народов Российской Федерации либо об отнесении объекта недвижимости к выявленным объектам культурного наследия, подлежащим государственной охране**	-
14.3	**Реквизиты документа, на основании которого установлены требования к сохранению, содержанию и использованию объектов культурного наследия (памятников истории и культуры) народов Российской Федерации, требования к обеспечению доступа к таким объектам либо выявленному объекту культурного наследия**	-

Обозначение (номер) помещения, машино-места на плане здания, сооружения, плане этажа: 89

Кадастровый номер: -

№ п/п	Наименование характеристики	Значение характеристики
1	**2**	**3**
1	**Вид объекта недвижимости (помещение, машино-место)**	Помещение
2	**Ранее присвоенный государственный учетный номер помещения, машино-места (кадастровый, инвентарный или условный номер)**	-

3	**Кадастровый номер исходного объекта недвижимости (объектов недвижимости)**	-
4	**Номер, тип этажа (этажей), на котором (которых) расположено помещение**	7, Этаж
5	**Адрес помещения, машино-места**	Российская Федерация, 236006, Калининградская область, город Калининград, улица Еловая аллея, дом 5А, корпус 2, квартира 89
	Местоположение помещения, машино-места	-
	Дополнение местоположения помещения, машино-места	-
6	**Площадь помещения, машино-места (Р), м2**	89.4
7	**Назначение помещения**	Жилое
8	**Вид жилого помещения (квартира, комната (в квартире), если жилое помещение расположено в многоквартирном доме**	Квартира
9	**Вид (виды) разрешенного использования помещения**	-
10	**Наименование помещения**	Квартира
11	**Кадастровый номер (при наличии) или обозначение на плане этажа (или поэтажном плане) квартиры, в которой расположена комната**	-
12	**Сведения об отнесении к общему имуществу в многоквартирном доме или к вспомогательным помещениям**	-
13	**Сведения об отнесении к специализированному жилищному фонду или к жилым помещениям наемного дома социального использования или наемного дома коммерческого использования**	-
14	**Сведения о включении помещения в единый государственный реестр объектов культурного наследия (памятников истории и культуры) народов Российской Федерации**	-
14.1	**Регистрационный номер, вид и наименование объекта недвижимости в едином государственном реестре объектов культурного наследия (памятников истории и культуры) народов Российской Федерации либо регистрационный номер учетной карты объекта, представляющего собой историко-культурную ценность, вид и наименование выявленного объекта культурного наследия**	-
14.2	**Реквизиты решений Правительства Российской Федерации, органов охраны объектов культурного наследия о включении объекта недвижимости в единый государственный реестр объектов культурного наследия (памятников истории и культуры) народов Российской Федерации либо об отнесении объекта недвижимости к выявленным объектам культурного наследия, подлежащим государственной охране**	-
14.3	**Реквизиты документа, на основании которого установлены требования к сохранению, содержанию и использованию объектов культурного наследия (памятников истории и культуры) народов Российской Федерации, требования к обеспечению доступа к таким объектам либо выявленному объекту культурного наследия**	-

Обозначение (номер) помещения, машино-места на плане здания, сооружения, плане этажа: 90

Кадастровый номер: -

№ п/п	Наименование характеристики	Значение характеристики
1	2	3
1	**Вид объекта недвижимости (помещение, машино-место)**	Помещение
2	**Ранее присвоенный государственный учетный номер помещения, машино-места (кадастровый, инвентарный или условный номер)**	-
3	**Кадастровый номер исходного объекта недвижимости (объектов недвижимости)**	-
4	**Номер, тип этажа (этажей), на котором (которых) расположено помещение**	7, Этаж
5	**Адрес помещения, машино-места**	Российская Федерация, 236006, Калининградская область, город Калининград, улица Еловая аллея, дом 5А, корпус 2, квартира 90
	Местоположение помещения, машино-места	-
	Дополнение местоположения помещения, машино-места	-
6	**Площадь помещения, машино-места (Р), м2**	36.5
7	**Назначение помещения**	Жилое
8	**Вид жилого помещения (квартира, комната (в квартире), если жилое помещение расположено в многоквартирном доме**	Квартира
9	**Вид (виды) разрешенного использования помещения**	-
10	**Наименование помещения**	Квартира
11	**Кадастровый номер (при наличии) или обозначение на плане этажа (или поэтажном плане) квартиры, в которой расположена комната**	-
12	**Сведения об отнесении к общему имуществу в многоквартирном доме или к вспомогательным помещениям**	-
13	**Сведения об отнесении к специализированному жилищному фонду или к жилым помещениям наемного дома социального использования или наемного дома коммерческого использования**	-
14	**Сведения о включении помещения в единый государственный реестр объектов культурного наследия (памятников истории и культуры) народов Российской Федерации**	-
14.1	**Регистрационный номер, вид и наименование объекта недвижимости в едином государственном реестре объектов культурного наследия (памятников истории и культуры) народов Российской Федерации либо регистрационный номер учетной карты объекта, представляющего собой историко-культурную ценность, вид и наименование выявленного объекта культурного наследия**	-

14.2	**Реквизиты решений Правительства Российской Федерации, органов охраны объектов культурного наследия о включении объекта недвижимости в единый государственный реестр объектов культурного наследия (памятников истории и культуры) народов Российской Федерации либо об отнесении объекта недвижимости к выявленным объектам культурного наследия, подлежащим государственной охране**	-
14.3	**Реквизиты документа, на основании которого установлены требования к сохранению, содержанию и использованию объектов культурного наследия (памятников истории и культуры) народов Российской Федерации, требования к обеспечению доступа к таким объектам либо выявленному объекту культурного наследия**	-

Обозначение (номер) помещения, машино-места на плане здания, сооружения, плане этажа: 91

Кадастровый номер: -

№ п/п	**Наименование характеристики**	**Значение характеристики**
1	**2**	**3**
1	**Вид объекта недвижимости (помещение, машино-место)**	Помещение
2	**Ранее присвоенный государственный учетный номер помещения, машино-места (кадастровый, инвентарный или условный номер)**	-
3	**Кадастровый номер исходного объекта недвижимости (объектов недвижимости)**	-
4	**Номер, тип этажа (этажей), на котором (которых) расположено помещение**	7, Этаж
5	**Адрес помещения, машино-места**	Российская Федерация, 236006, Калининградская область, город Калининград, улица Еловая аллея, дом 5А, корпус 2, квартира 91
	Местоположение помещения, машино-места	-
	Дополнение местоположения помещения, машино-места	-
6	**Площадь помещения, машино-места (Р), м2**	37.3
7	**Назначение помещения**	Жилое
8	**Вид жилого помещения (квартира, комната (в квартире), если жилое помещение расположено в многоквартирном доме**	Квартира
9	**Вид (виды) разрешенного использования помещения**	-
10	**Наименование помещения**	Квартира
11	**Кадастровый номер (при наличии) или обозначение на плане этажа (или поэтажном плане) квартиры, в которой расположена комната**	-
12	**Сведения об отнесении к общему имуществу в многоквартирном доме или к вспомогательным помещениям**	-
13	**Сведения об отнесении к специализированному жилищному фонду или к жилым помещениям наемного дома социального использования или наемного дома коммерческого использования**	-

14	**Сведения о включении помещения в единый государственный реестр объектов культурного наследия (памятников истории и культуры) народов Российской Федерации**	-
14.1	**Регистрационный номер, вид и наименование объекта недвижимости в едином государственном реестре объектов культурного наследия (памятников истории и культуры) народов Российской Федерации либо регистрационный номер учетной карты объекта, представляющего собой историко-культурную ценность, вид и наименование выявленного объекта культурного наследия**	-
14.2	**Реквизиты решений Правительства Российской Федерации, органов охраны объектов культурного наследия о включении объекта недвижимости в единый государственный реестр объектов культурного наследия (памятников истории и культуры) народов Российской Федерации либо об отнесении объекта недвижимости к выявленным объектам культурного наследия, подлежащим государственной охране**	-
14.3	**Реквизиты документа, на основании которого установлены требования к сохранению, содержанию и использованию объектов культурного наследия (памятников истории и культуры) народов Российской Федерации, требования к обеспечению доступа к таким объектам либо выявленному объекту культурного наследия**	-

Обозначение (номер) помещения, машино-места на плане здания, сооружения, плане этажа: 92

Кадастровый номер: -

№ п/п	**Наименование характеристики**	**Значение характеристики**
1	**2**	**3**
1	**Вид объекта недвижимости (помещение, машино-место)**	Помещение
2	**Ранее присвоенный государственный учетный номер помещения, машино-места (кадастровый, инвентарный или условный номер)**	-
3	**Кадастровый номер исходного объекта недвижимости (объектов недвижимости)**	-
4	**Номер, тип этажа (этажей), на котором (которых) расположено помещение**	8, Этаж
5	**Адрес помещения, машино-места**	Российская Федерация, 236006, Калининградская область, город Калининград, улица Еловая аллея, дом 5А, корпус 2, квартира 92
	Местоположение помещения, машино-места	-
	Дополнение местоположения помещения, машино-места	-
6	**Площадь помещения, машино-места (Р), м2**	101.5
7	**Назначение помещения**	Жилое
8	**Вид жилого помещения (квартира, комната (в квартире), если жилое помещение расположено в многоквартирном доме**	Квартира
9	**Вид (виды) разрешенного использования помещения**	-
10	**Наименование помещения**	Квартира

11	**Кадастровый номер (при наличии) или обозначение на плане этажа (или поэтажном плане) квартиры, в которой расположена комната**	-
12	**Сведения об отнесении к общему имуществу в многоквартирном доме или к вспомогательным помещениям**	-
13	**Сведения об отнесении к специализированному жилищному фонду или к жилым помещениям наемного дома социального использования или наемного дома коммерческого использования**	-
14	**Сведения о включении помещения в единый государственный реестр объектов культурного наследия (памятников истории и культуры) народов Российской Федерации**	-
14.1	**Регистрационный номер, вид и наименование объекта недвижимости в едином государственном реестре объектов культурного наследия (памятников истории и культуры) народов Российской Федерации либо регистрационный номер учетной карты объекта, представляющего собой историко-культурную ценность, вид и наименование выявленного объекта культурного наследия**	-
14.2	**Реквизиты решений Правительства Российской Федерации, органов охраны объектов культурного наследия о включении объекта недвижимости в единый государственный реестр объектов культурного наследия (памятников истории и культуры) народов Российской Федерации либо об отнесении объекта недвижимости к выявленным объектам культурного наследия, подлежащим государственной охране**	-
14.3	**Реквизиты документа, на основании которого установлены требования к сохранению, содержанию и использованию объектов культурного наследия (памятников истории и культуры) народов Российской Федерации, требования к обеспечению доступа к таким объектам либо выявленному объекту культурного наследия**	-

Обозначение (номер) помещения, машино-места на плане здания, сооружения, плане этажа: 93

Кадастровый номер: -

№ п/п	**Наименование характеристики**	**Значение характеристики**
1	**2**	**3**
1	**Вид объекта недвижимости (помещение, машино-место)**	Помещение
2	**Ранее присвоенный государственный учетный номер помещения, машино-места (кадастровый, инвентарный или условный номер)**	-
3	**Кадастровый номер исходного объекта недвижимости (объектов недвижимости)**	-
4	**Номер, тип этажа (этажей), на котором (которых) расположено помещение**	8, Этаж
5	**Адрес помещения, машино-места**	Российская Федерация, 236006, Калининградская область, город Калининград, улица Еловая аллея, дом 5А, корпус 2, квартира 93
	Местоположение помещения, машино-места	-

5	**Дополнение местоположения помещения, машино-места**	-
6	**Площадь помещения, машино-места (Р), м2**	89.9
7	**Назначение помещения**	Жилое
8	**Вид жилого помещения (квартира, комната (в квартире), если жилое помещение расположено в многоквартирном доме**	Квартира
9	**Вид (виды) разрешенного использования помещения**	-
10	**Наименование помещения**	Квартира
11	**Кадастровый номер (при наличии) или обозначение на плане этажа (или поэтажном плане) квартиры, в которой расположена комната**	-
12	**Сведения об отнесении к общему имуществу в многоквартирном доме или к вспомогательным помещениям**	-
13	**Сведения об отнесении к специализированному жилищному фонду или к жилым помещениям наемного дома социального использования или наемного дома коммерческого использования**	-
14	**Сведения о включении помещения в единый государственный реестр объектов культурного наследия (памятников истории и культуры) народов Российской Федерации**	-
14.1	**Регистрационный номер, вид и наименование объекта недвижимости в едином государственном реестре объектов культурного наследия (памятников истории и культуры) народов Российской Федерации либо регистрационный номер учетной карты объекта, представляющего собой историко-культурную ценность, вид и наименование выявленного объекта культурного наследия**	-
14.2	**Реквизиты решений Правительства Российской Федерации, органов охраны объектов культурного наследия о включении объекта недвижимости в единый государственный реестр объектов культурного наследия (памятников истории и культуры) народов Российской Федерации либо об отнесении объекта недвижимости к выявленным объектам культурного наследия, подлежащим государственной охране**	-
14.3	**Реквизиты документа, на основании которого установлены требования к сохранению, содержанию и использованию объектов культурного наследия (памятников истории и культуры) народов Российской Федерации, требования к обеспечению доступа к таким объектам либо выявленному объекту культурного наследия**	-

Обозначение (номер) помещения, машино-места на плане здания, сооружения, плане этажа: 94

Кадастровый номер: -

№ п/п	Наименование характеристики	Значение характеристики
1	**2**	**3**
1	**Вид объекта недвижимости (помещение, машино-место)**	Помещение
2	**Ранее присвоенный государственный учетный номер помещения, машино-места (кадастровый, инвентарный или условный номер)**	-

3	**Кадастровый номер исходного объекта недвижимости (объектов недвижимости)**	-
4	**Номер, тип этажа (этажей), на котором (которых) расположено помещение**	8, Этаж
5	**Адрес помещения, машино-места**	Российская Федерация, 236006, Калининградская область, город Калининград, улица Еловая аллея, дом 5А, корпус 2, квартира 94
	Местоположение помещения, машино-места	-
	Дополнение местоположения помещения, машино-места	-
6	**Площадь помещения, машино-места (Р), м2**	36.5
7	**Назначение помещения**	Жилое
8	**Вид жилого помещения (квартира, комната (в квартире), если жилое помещение расположено в многоквартирном доме**	Квартира
9	**Вид (виды) разрешенного использования помещения**	-
10	**Наименование помещения**	Квартира
11	**Кадастровый номер (при наличии) или обозначение на плане этажа (или поэтажном плане) квартиры, в которой расположена комната**	-
12	**Сведения об отнесении к общему имуществу в многоквартирном доме или к вспомогательным помещениям**	-
13	**Сведения об отнесении к специализированному жилищному фонду или к жилым помещениям наемного дома социального использования или наемного дома коммерческого использования**	-
14	**Сведения о включении помещения в единый государственный реестр объектов культурного наследия (памятников истории и культуры) народов Российской Федерации**	-
14.1	**Регистрационный номер, вид и наименование объекта недвижимости в едином государственном реестре объектов культурного наследия (памятников истории и культуры) народов Российской Федерации либо регистрационный номер учетной карты объекта, представляющего собой историко-культурную ценность, вид и наименование выявленного объекта культурного наследия**	-
14.2	**Реквизиты решений Правительства Российской Федерации, органов охраны объектов культурного наследия о включении объекта недвижимости в единый государственный реестр объектов культурного наследия (памятников истории и культуры) народов Российской Федерации либо об отнесении объекта недвижимости к выявленным объектам культурного наследия, подлежащим государственной охране**	-
14.3	**Реквизиты документа, на основании которого установлены требования к сохранению, содержанию и использованию объектов культурного наследия (памятников истории и культуры) народов Российской Федерации, требования к обеспечению доступа к таким объектам либо выявленному объекту культурного наследия**	-

Обозначение (номер) помещения, машино-места на плане здания, сооружения, плане этажа: 95

Кадастровый номер: -

№ п/п	Наименование характеристики	Значение характеристики
1	2	3
1	**Вид объекта недвижимости (помещение, машино-место)**	Помещение
2	**Ранее присвоенный государственный учетный номер помещения, машино-места (кадастровый, инвентарный или условный номер)**	-
3	**Кадастровый номер исходного объекта недвижимости (объектов недвижимости)**	-
4	**Номер, тип этажа (этажей), на котором (которых) расположено помещение**	8, Этаж
5	**Адрес помещения, машино-места**	Российская Федерация, 236006, Калининградская область, город Калининград, улица Еловая аллея, дом 5А, корпус 2, квартира 95
	Местоположение помещения, машино-места	-
	Дополнение местоположения помещения, машино-места	-
6	**Площадь помещения, машино-места (Р), м2**	37.5
7	**Назначение помещения**	Жилое
8	**Вид жилого помещения (квартира, комната (в квартире), если жилое помещение расположено в многоквартирном доме**	Квартира
9	**Вид (виды) разрешенного использования помещения**	-
10	**Наименование помещения**	Квартира
11	**Кадастровый номер (при наличии) или обозначение на плане этажа (или поэтажном плане) квартиры, в которой расположена комната**	-
12	**Сведения об отнесении к общему имуществу в многоквартирном доме или к вспомогательным помещениям**	-
13	**Сведения об отнесении к специализированному жилищному фонду или к жилым помещениям наемного дома социального использования или наемного дома коммерческого использования**	-
14	**Сведения о включении помещения в единый государственный реестр объектов культурного наследия (памятников истории и культуры) народов Российской Федерации**	-
14.1	**Регистрационный номер, вид и наименование объекта недвижимости в едином государственном реестре объектов культурного наследия (памятников истории и культуры) народов Российской Федерации либо регистрационный номер учетной карты объекта, представляющего собой историко-культурную ценность, вид и наименование выявленного объекта культурного наследия**	-

14.2	**Реквизиты решений Правительства Российской Федерации, органов охраны объектов культурного наследия о включении объекта недвижимости в единый государственный реестр объектов культурного наследия (памятников истории и культуры) народов Российской Федерации либо об отнесении объекта недвижимости к выявленным объектам культурного наследия, подлежащим государственной охране**	-
14.3	**Реквизиты документа, на основании которого установлены требования к сохранению, содержанию и использованию объектов культурного наследия (памятников истории и культуры) народов Российской Федерации, требования к обеспечению доступа к таким объектам либо выявленному объекту культурного наследия**	-

Обозначение (номер) помещения, машино-места на плане здания, сооружения, плане этажа: 96

Кадастровый номер: -

№ п/п	**Наименование характеристики**	**Значение характеристики**
1	**2**	**3**
1	**Вид объекта недвижимости (помещение, машино-место)**	Помещение
2	**Ранее присвоенный государственный учетный номер помещения, машино-места (кадастровый, инвентарный или условный номер)**	-
3	**Кадастровый номер исходного объекта недвижимости (объектов недвижимости)**	-
4	**Номер, тип этажа (этажей), на котором (которых) расположено помещение**	1, Этаж
5	**Адрес помещения, машино-места**	Российская Федерация, 236006, Калининградская область, город Калининград, улица Еловая аллея, дом 5А, корпус 2, квартира 96
	Местоположение помещения, машино-места	-
	Дополнение местоположения помещения, машино-места	-
6	**Площадь помещения, машино-места (Р), м2**	60.2
7	**Назначение помещения**	Жилое
8	**Вид жилого помещения (квартира, комната (в квартире), если жилое помещение расположено в многоквартирном доме**	Квартира
9	**Вид (виды) разрешенного использования помещения**	-
10	**Наименование помещения**	Квартира
11	**Кадастровый номер (при наличии) или обозначение на плане этажа (или поэтажном плане) квартиры, в которой расположена комната**	-
12	**Сведения об отнесении к общему имуществу в многоквартирном доме или к вспомогательным помещениям**	-
13	**Сведения об отнесении к специализированному жилищному фонду или к жилым помещениям наемного дома социального использования или наемного дома коммерческого использования**	-

14	**Сведения о включении помещения в единый государственный реестр объектов культурного наследия (памятников истории и культуры) народов Российской Федерации**	-
14.1	**Регистрационный номер, вид и наименование объекта недвижимости в едином государственном реестре объектов культурного наследия (памятников истории и культуры) народов Российской Федерации либо регистрационный номер учетной карты объекта, представляющего собой историко-культурную ценность, вид и наименование выявленного объекта культурного наследия**	-
14.2	**Реквизиты решений Правительства Российской Федерации, органов охраны объектов культурного наследия о включении объекта недвижимости в единый государственный реестр объектов культурного наследия (памятников истории и культуры) народов Российской Федерации либо об отнесении объекта недвижимости к выявленным объектам культурного наследия, подлежащим государственной охране**	-
14.3	**Реквизиты документа, на основании которого установлены требования к сохранению, содержанию и использованию объектов культурного наследия (памятников истории и культуры) народов Российской Федерации, требования к обеспечению доступа к таким объектам либо выявленному объекту культурного наследия**	-

Обозначение (номер) помещения, машино-места на плане здания, сооружения, плане этажа: 97

Кадастровый номер: -

№ п/п	**Наименование характеристики**	**Значение характеристики**
1	**2**	**3**
1	**Вид объекта недвижимости (помещение, машино-место)**	Помещение
2	**Ранее присвоенный государственный учетный номер помещения, машино-места (кадастровый, инвентарный или условный номер)**	-
3	**Кадастровый номер исходного объекта недвижимости (объектов недвижимости)**	-
4	**Номер, тип этажа (этажей), на котором (которых) расположено помещение**	1, Этаж
5	**Адрес помещения, машино-места**	Российская Федерация, 236006, Калининградская область, город Калининград, улица Еловая аллея, дом 5А, корпус 2, квартира 97
	Местоположение помещения, машино-места	-
	Дополнение местоположения помещения, машино-места	-
6	**Площадь помещения, машино-места (Р), м2**	35.2
7	**Назначение помещения**	Жилое
8	**Вид жилого помещения (квартира, комната (в квартире), если жилое помещение расположено в многоквартирном доме**	Квартира
9	**Вид (виды) разрешенного использования помещения**	-
10	**Наименование помещения**	Квартира

11	**Кадастровый номер (при наличии) или обозначение на плане этажа (или поэтажном плане) квартиры, в которой расположена комната**	-
12	**Сведения об отнесении к общему имуществу в многоквартирном доме или к вспомогательным помещениям**	-
13	**Сведения об отнесении к специализированному жилищному фонду или к жилым помещениям наемного дома социального использования или наемного дома коммерческого использования**	-
14	**Сведения о включении помещения в единый государственный реестр объектов культурного наследия (памятников истории и культуры) народов Российской Федерации**	-
14.1	**Регистрационный номер, вид и наименование объекта недвижимости в едином государственном реестре объектов культурного наследия (памятников истории и культуры) народов Российской Федерации либо регистрационный номер учетной карты объекта, представляющего собой историко-культурную ценность, вид и наименование выявленного объекта культурного наследия**	-
14.2	**Реквизиты решений Правительства Российской Федерации, органов охраны объектов культурного наследия о включении объекта недвижимости в единый государственный реестр объектов культурного наследия (памятников истории и культуры) народов Российской Федерации либо об отнесении объекта недвижимости к выявленным объектам культурного наследия, подлежащим государственной охране**	-
14.3	**Реквизиты документа, на основании которого установлены требования к сохранению, содержанию и использованию объектов культурного наследия (памятников истории и культуры) народов Российской Федерации, требования к обеспечению доступа к таким объектам либо выявленному объекту культурного наследия**	-

Обозначение (номер) помещения, машино-места на плане здания, сооружения, плане этажа: 98

Кадастровый номер: -

№ п/п	**Наименование характеристики**	**Значение характеристики**
1	**2**	**3**
1	**Вид объекта недвижимости (помещение, машино-место)**	Помещение
2	**Ранее присвоенный государственный учетный номер помещения, машино-места (кадастровый, инвентарный или условный номер)**	-
3	**Кадастровый номер исходного объекта недвижимости (объектов недвижимости)**	-
4	**Номер, тип этажа (этажей), на котором (которых) расположено помещение**	1, Этаж
5	**Адрес помещения, машино-места**	Российская Федерация, 236006, Калининградская область, город Калининград, улица Еловая аллея, дом 5А, корпус 2, квартира 98
	Местоположение помещения, машино-места	-

5	**Дополнение местоположения помещения, машино-места**	-
6	**Площадь помещения, машино-места (Р), м2**	35.3
7	**Назначение помещения**	Жилое
8	**Вид жилого помещения (квартира, комната (в квартире), если жилое помещение расположено в многоквартирном доме**	Квартира
9	**Вид (виды) разрешенного использования помещения**	-
10	**Наименование помещения**	Квартира
11	**Кадастровый номер (при наличии) или обозначение на плане этажа (или поэтажном плане) квартиры, в которой расположена комната**	-
12	**Сведения об отнесении к общему имуществу в многоквартирном доме или к вспомогательным помещениям**	-
13	**Сведения об отнесении к специализированному жилищному фонду или к жилым помещениям наемного дома социального использования или наемного дома коммерческого использования**	-
14	**Сведения о включении помещения в единый государственный реестр объектов культурного наследия (памятников истории и культуры) народов Российской Федерации**	-
14.1	**Регистрационный номер, вид и наименование объекта недвижимости в едином государственном реестре объектов культурного наследия (памятников истории и культуры) народов Российской Федерации либо регистрационный номер учетной карты объекта, представляющего собой историко-культурную ценность, вид и наименование выявленного объекта культурного наследия**	-
14.2	**Реквизиты решений Правительства Российской Федерации, органов охраны объектов культурного наследия о включении объекта недвижимости в единый государственный реестр объектов культурного наследия (памятников истории и культуры) народов Российской Федерации либо об отнесении объекта недвижимости к выявленным объектам культурного наследия, подлежащим государственной охране**	-
14.3	**Реквизиты документа, на основании которого установлены требования к сохранению, содержанию и использованию объектов культурного наследия (памятников истории и культуры) народов Российской Федерации, требования к обеспечению доступа к таким объектам либо выявленному объекту культурного наследия**	-

Обозначение (номер) помещения, машино-места на плане здания, сооружения, плане этажа: 99

Кадастровый номер: -

№ п/п	Наименование характеристики	Значение характеристики
1	**2**	**3**
1	**Вид объекта недвижимости (помещение, машино-место)**	Помещение
2	**Ранее присвоенный государственный учетный номер помещения, машино-места (кадастровый, инвентарный или условный номер)**	-

3	**Кадастровый номер исходного объекта недвижимости (объектов недвижимости)**	-
4	**Номер, тип этажа (этажей), на котором (которых) расположено помещение**	1, Этаж
5	**Адрес помещения, машино-места**	Российская Федерация, 236006, Калининградская область, город Калининград, улица Еловая аллея, дом 5А, корпус 2, квартира 99
	Местоположение помещения, машино-места	-
	Дополнение местоположения помещения, машино-места	-
6	**Площадь помещения, машино-места (Р), м2**	60.2
7	**Назначение помещения**	Жилое
8	**Вид жилого помещения (квартира, комната (в квартире), если жилое помещение расположено в многоквартирном доме**	Квартира
9	**Вид (виды) разрешенного использования помещения**	-
10	**Наименование помещения**	Квартира
11	**Кадастровый номер (при наличии) или обозначение на плане этажа (или поэтажном плане) квартиры, в которой расположена комната**	-
12	**Сведения об отнесении к общему имуществу в многоквартирном доме или к вспомогательным помещениям**	-
13	**Сведения об отнесении к специализированному жилищному фонду или к жилым помещениям наемного дома социального использования или наемного дома коммерческого использования**	-
14	**Сведения о включении помещения в единый государственный реестр объектов культурного наследия (памятников истории и культуры) народов Российской Федерации**	-
14.1	**Регистрационный номер, вид и наименование объекта недвижимости в едином государственном реестре объектов культурного наследия (памятников истории и культуры) народов Российской Федерации либо регистрационный номер учетной карты объекта, представляющего собой историко-культурную ценность, вид и наименование выявленного объекта культурного наследия**	-
14.2	**Реквизиты решений Правительства Российской Федерации, органов охраны объектов культурного наследия о включении объекта недвижимости в единый государственный реестр объектов культурного наследия (памятников истории и культуры) народов Российской Федерации либо об отнесении объекта недвижимости к выявленным объектам культурного наследия, подлежащим государственной охране**	-
14.3	**Реквизиты документа, на основании которого установлены требования к сохранению, содержанию и использованию объектов культурного наследия (памятников истории и культуры) народов Российской Федерации, требования к обеспечению доступа к таким объектам либо выявленному объекту культурного наследия**	-

Обозначение (номер) помещения, машино-места на плане здания, сооружения, плане этажа: 100

Кадастровый номер: -

№ п/п	Наименование характеристики	Значение характеристики
1	2	3
1	**Вид объекта недвижимости (помещение, машино-место)**	Помещение
2	**Ранее присвоенный государственный учетный номер помещения, машино-места (кадастровый, инвентарный или условный номер)**	-
3	**Кадастровый номер исходного объекта недвижимости (объектов недвижимости)**	-
4	**Номер, тип этажа (этажей), на котором (которых) расположено помещение**	2, Этаж
5	**Адрес помещения, машино-места**	Российская Федерация, 236006, Калининградская область, город Калининград, улица Еловая аллея, дом 5А, корпус 2, квартира 100
	Местоположение помещения, машино-места	-
	Дополнение местоположения помещения, машино-места	-
6	**Площадь помещения, машино-места (Р), м2**	60.4
7	**Назначение помещения**	Жилое
8	**Вид жилого помещения (квартира, комната (в квартире), если жилое помещение расположено в многоквартирном доме**	Квартира
9	**Вид (виды) разрешенного использования помещения**	-
10	**Наименование помещения**	Квартира
11	**Кадастровый номер (при наличии) или обозначение на плане этажа (или поэтажном плане) квартиры, в которой расположена комната**	-
12	**Сведения об отнесении к общему имуществу в многоквартирном доме или к вспомогательным помещениям**	-
13	**Сведения об отнесении к специализированному жилищному фонду или к жилым помещениям наемного дома социального использования или наемного дома коммерческого использования**	-
14	**Сведения о включении помещения в единый государственный реестр объектов культурного наследия (памятников истории и культуры) народов Российской Федерации**	-
14.1	**Регистрационный номер, вид и наименование объекта недвижимости в едином государственном реестре объектов культурного наследия (памятников истории и культуры) народов Российской Федерации либо регистрационный номер учетной карты объекта, представляющего собой историко-культурную ценность, вид и наименование выявленного объекта культурного наследия**	-

14.2	**Реквизиты решений Правительства Российской Федерации, органов охраны объектов культурного наследия о включении объекта недвижимости в единый государственный реестр объектов культурного наследия (памятников истории и культуры) народов Российской Федерации либо об отнесении объекта недвижимости к выявленным объектам культурного наследия, подлежащим государственной охране**	-
14.3	**Реквизиты документа, на основании которого установлены требования к сохранению, содержанию и использованию объектов культурного наследия (памятников истории и культуры) народов Российской Федерации, требования к обеспечению доступа к таким объектам либо выявленному объекту культурного наследия**	-

Обозначение (номер) помещения, машино-места на плане здания, сооружения, плане этажа: 101

Кадастровый номер: -

№ п/п	**Наименование характеристики**	**Значение характеристики**
1	**2**	**3**
1	**Вид объекта недвижимости (помещение, машино-место)**	Помещение
2	**Ранее присвоенный государственный учетный номер помещения, машино-места (кадастровый, инвентарный или условный номер)**	-
3	**Кадастровый номер исходного объекта недвижимости (объектов недвижимости)**	-
4	**Номер, тип этажа (этажей), на котором (которых) расположено помещение**	2, Этаж
5	**Адрес помещения, машино-места**	Российская Федерация, 236006, Калининградская область, город Калининград, улица Еловая аллея, дом 5А, корпус 2, квартира 101
	Местоположение помещения, машино-места	-
	Дополнение местоположения помещения, машино-места	-
6	**Площадь помещения, машино-места (Р), м2**	35.4
7	**Назначение помещения**	Жилое
8	**Вид жилого помещения (квартира, комната (в квартире), если жилое помещение расположено в многоквартирном доме**	Квартира
9	**Вид (виды) разрешенного использования помещения**	-
10	**Наименование помещения**	Квартира
11	**Кадастровый номер (при наличии) или обозначение на плане этажа (или поэтажном плане) квартиры, в которой расположена комната**	-
12	**Сведения об отнесении к общему имуществу в многоквартирном доме или к вспомогательным помещениям**	-
13	**Сведения об отнесении к специализированному жилищному фонду или к жилым помещениям наемного дома социального использования или наемного дома коммерческого использования**	-

14	**Сведения о включении помещения в единый государственный реестр объектов культурного наследия (памятников истории и культуры) народов Российской Федерации**	-
14.1	**Регистрационный номер, вид и наименование объекта недвижимости в едином государственном реестре объектов культурного наследия (памятников истории и культуры) народов Российской Федерации либо регистрационный номер учетной карты объекта, представляющего собой историко-культурную ценность, вид и наименование выявленного объекта культурного наследия**	-
14.2	**Реквизиты решений Правительства Российской Федерации, органов охраны объектов культурного наследия о включении объекта недвижимости в единый государственный реестр объектов культурного наследия (памятников истории и культуры) народов Российской Федерации либо об отнесении объекта недвижимости к выявленным объектам культурного наследия, подлежащим государственной охране**	-
14.3	**Реквизиты документа, на основании которого установлены требования к сохранению, содержанию и использованию объектов культурного наследия (памятников истории и культуры) народов Российской Федерации, требования к обеспечению доступа к таким объектам либо выявленному объекту культурного наследия**	-

Обозначение (номер) помещения, машино-места на плане здания, сооружения, плане этажа: 102

Кадастровый номер: -

№ п/п	**Наименование характеристики**	**Значение характеристики**
1	**2**	**3**
1	**Вид объекта недвижимости (помещение, машино-место)**	Помещение
2	**Ранее присвоенный государственный учетный номер помещения, машино-места (кадастровый, инвентарный или условный номер)**	-
3	**Кадастровый номер исходного объекта недвижимости (объектов недвижимости)**	-
4	**Номер, тип этажа (этажей), на котором (которых) расположено помещение**	2, Этаж
5	**Адрес помещения, машино-места**	Российская Федерация, 236006, Калининградская область, город Калининград, улица Еловая аллея, дом 5А, корпус 2, квартира 102
	Местоположение помещения, машино-места	-
	Дополнение местоположения помещения, машино-места	-
6	**Площадь помещения, машино-места (Р), м2**	35.4
7	**Назначение помещения**	Жилое
8	**Вид жилого помещения (квартира, комната (в квартире), если жилое помещение расположено в многоквартирном доме**	Квартира
9	**Вид (виды) разрешенного использования помещения**	-
10	**Наименование помещения**	Квартира

11	**Кадастровый номер (при наличии) или обозначение на плане этажа (или поэтажном плане) квартиры, в которой расположена комната**	-
12	**Сведения об отнесении к общему имуществу в многоквартирном доме или к вспомогательным помещениям**	-
13	**Сведения об отнесении к специализированному жилищному фонду или к жилым помещениям наемного дома социального использования или наемного дома коммерческого использования**	-
14	**Сведения о включении помещения в единый государственный реестр объектов культурного наследия (памятников истории и культуры) народов Российской Федерации**	-
14.1	**Регистрационный номер, вид и наименование объекта недвижимости в едином государственном реестре объектов культурного наследия (памятников истории и культуры) народов Российской Федерации либо регистрационный номер учетной карты объекта, представляющего собой историко-культурную ценность, вид и наименование выявленного объекта культурного наследия**	-
14.2	**Реквизиты решений Правительства Российской Федерации, органов охраны объектов культурного наследия о включении объекта недвижимости в единый государственный реестр объектов культурного наследия (памятников истории и культуры) народов Российской Федерации либо об отнесении объекта недвижимости к выявленным объектам культурного наследия, подлежащим государственной охране**	-
14.3	**Реквизиты документа, на основании которого установлены требования к сохранению, содержанию и использованию объектов культурного наследия (памятников истории и культуры) народов Российской Федерации, требования к обеспечению доступа к таким объектам либо выявленному объекту культурного наследия**	-

Обозначение (номер) помещения, машино-места на плане здания, сооружения, плане этажа: 103

Кадастровый номер: -

№ п/п	**Наименование характеристики**	**Значение характеристики**
1	**2**	**3**
1	**Вид объекта недвижимости (помещение, машино-место)**	Помещение
2	**Ранее присвоенный государственный учетный номер помещения, машино-места (кадастровый, инвентарный или условный номер)**	-
3	**Кадастровый номер исходного объекта недвижимости (объектов недвижимости)**	-
4	**Номер, тип этажа (этажей), на котором (которых) расположено помещение**	2, Этаж
5	**Адрес помещения, машино-места**	Российская Федерация, 236006, Калининградская область, город Калининград, улица Еловая аллея, дом 5А, корпус 2, квартира 103
	Местоположение помещения, машино-места	-

5	**Дополнение местоположения помещения, машино-места**	-
6	**Площадь помещения, машино-места (Р), м2**	60.3
7	**Назначение помещения**	Жилое
8	**Вид жилого помещения (квартира, комната (в квартире), если жилое помещение расположено в многоквартирном доме**	Квартира
9	**Вид (виды) разрешенного использования помещения**	-
10	**Наименование помещения**	Квартира
11	**Кадастровый номер (при наличии) или обозначение на плане этажа (или поэтажном плане) квартиры, в которой расположена комната**	-
12	**Сведения об отнесении к общему имуществу в многоквартирном доме или к вспомогательным помещениям**	-
13	**Сведения об отнесении к специализированному жилищному фонду или к жилым помещениям наемного дома социального использования или наемного дома коммерческого использования**	-
14	**Сведения о включении помещения в единый государственный реестр объектов культурного наследия (памятников истории и культуры) народов Российской Федерации**	-
14.1	**Регистрационный номер, вид и наименование объекта недвижимости в едином государственном реестре объектов культурного наследия (памятников истории и культуры) народов Российской Федерации либо регистрационный номер учетной карты объекта, представляющего собой историко-культурную ценность, вид и наименование выявленного объекта культурного наследия**	-
14.2	**Реквизиты решений Правительства Российской Федерации, органов охраны объектов культурного наследия о включении объекта недвижимости в единый государственный реестр объектов культурного наследия (памятников истории и культуры) народов Российской Федерации либо об отнесении объекта недвижимости к выявленным объектам культурного наследия, подлежащим государственной охране**	-
14.3	**Реквизиты документа, на основании которого установлены требования к сохранению, содержанию и использованию объектов культурного наследия (памятников истории и культуры) народов Российской Федерации, требования к обеспечению доступа к таким объектам либо выявленному объекту культурного наследия**	-

Обозначение (номер) помещения, машино-места на плане здания, сооружения, плане этажа: 104

Кадастровый номер: -

№ п/п	Наименование характеристики	Значение характеристики
1	**2**	**3**
1	**Вид объекта недвижимости (помещение, машино-место)**	Помещение
2	**Ранее присвоенный государственный учетный номер помещения, машино-места (кадастровый, инвентарный или условный номер)**	-

3	**Кадастровый номер исходного объекта недвижимости (объектов недвижимости)**	-
4	**Номер, тип этажа (этажей), на котором (которых) расположено помещение**	3, Этаж
5	**Адрес помещения, машино-места**	Российская Федерация, 236006, Калининградская область, город Калининград, улица Еловая аллея, дом 5А, корпус 2, квартира 104
	Местоположение помещения, машино-места	-
	Дополнение местоположения помещения, машино-места	-
6	**Площадь помещения, машино-места (Р), м2**	60.2
7	**Назначение помещения**	Жилое
8	**Вид жилого помещения (квартира, комната (в квартире), если жилое помещение расположено в многоквартирном доме**	Квартира
9	**Вид (виды) разрешенного использования помещения**	-
10	**Наименование помещения**	Квартира
11	**Кадастровый номер (при наличии) или обозначение на плане этажа (или поэтажном плане) квартиры, в которой расположена комната**	-
12	**Сведения об отнесении к общему имуществу в многоквартирном доме или к вспомогательным помещениям**	-
13	**Сведения об отнесении к специализированному жилищному фонду или к жилым помещениям наемного дома социального использования или наемного дома коммерческого использования**	-
14	**Сведения о включении помещения в единый государственный реестр объектов культурного наследия (памятников истории и культуры) народов Российской Федерации**	-
14.1	**Регистрационный номер, вид и наименование объекта недвижимости в едином государственном реестре объектов культурного наследия (памятников истории и культуры) народов Российской Федерации либо регистрационный номер учетной карты объекта, представляющего собой историко-культурную ценность, вид и наименование выявленного объекта культурного наследия**	-
14.2	**Реквизиты решений Правительства Российской Федерации, органов охраны объектов культурного наследия о включении объекта недвижимости в единый государственный реестр объектов культурного наследия (памятников истории и культуры) народов Российской Федерации либо об отнесении объекта недвижимости к выявленным объектам культурного наследия, подлежащим государственной охране**	-
14.3	**Реквизиты документа, на основании которого установлены требования к сохранению, содержанию и использованию объектов культурного наследия (памятников истории и культуры) народов Российской Федерации, требования к обеспечению доступа к таким объектам либо выявленному объекту культурного наследия**	-

Обозначение (номер) помещения, машино-места на плане здания, сооружения, плане этажа: 105

Кадастровый номер: -

№ п/п	Наименование характеристики	Значение характеристики
1	2	3
1	**Вид объекта недвижимости (помещение, машино-место)**	Помещение
2	**Ранее присвоенный государственный учетный номер помещения, машино-места (кадастровый, инвентарный или условный номер)**	-
3	**Кадастровый номер исходного объекта недвижимости (объектов недвижимости)**	-
4	**Номер, тип этажа (этажей), на котором (которых) расположено помещение**	3, Этаж
5	**Адрес помещения, машино-места**	Российская Федерация, 236006, Калининградская область, город Калининград, улица Еловая аллея, дом 5А, корпус 2, квартира 105
	Местоположение помещения, машино-места	-
	Дополнение местоположения помещения, машино-места	-
6	**Площадь помещения, машино-места (Р), м2**	35.5
7	**Назначение помещения**	Жилое
8	**Вид жилого помещения (квартира, комната (в квартире), если жилое помещение расположено в многоквартирном доме**	Квартира
9	**Вид (виды) разрешенного использования помещения**	-
10	**Наименование помещения**	Квартира
11	**Кадастровый номер (при наличии) или обозначение на плане этажа (или поэтажном плане) квартиры, в которой расположена комната**	-
12	**Сведения об отнесении к общему имуществу в многоквартирном доме или к вспомогательным помещениям**	-
13	**Сведения об отнесении к специализированному жилищному фонду или к жилым помещениям наемного дома социального использования или наемного дома коммерческого использования**	-
14	**Сведения о включении помещения в единый государственный реестр объектов культурного наследия (памятников истории и культуры) народов Российской Федерации**	-
14.1	**Регистрационный номер, вид и наименование объекта недвижимости в едином государственном реестре объектов культурного наследия (памятников истории и культуры) народов Российской Федерации либо регистрационный номер учетной карты объекта, представляющего собой историко-культурную ценность, вид и наименование выявленного объекта культурного наследия**	-

14.2	**Реквизиты решений Правительства Российской Федерации, органов охраны объектов культурного наследия о включении объекта недвижимости в единый государственный реестр объектов культурного наследия (памятников истории и культуры) народов Российской Федерации либо об отнесении объекта недвижимости к выявленным объектам культурного наследия, подлежащим государственной охране**	-
14.3	**Реквизиты документа, на основании которого установлены требования к сохранению, содержанию и использованию объектов культурного наследия (памятников истории и культуры) народов Российской Федерации, требования к обеспечению доступа к таким объектам либо выявленному объекту культурного наследия**	-

Обозначение (номер) помещения, машино-места на плане здания, сооружения, плане этажа: 106

Кадастровый номер: -

№ п/п	**Наименование характеристики**	**Значение характеристики**
1	**2**	**3**
1	**Вид объекта недвижимости (помещение, машино-место)**	Помещение
2	**Ранее присвоенный государственный учетный номер помещения, машино-места (кадастровый, инвентарный или условный номер)**	-
3	**Кадастровый номер исходного объекта недвижимости (объектов недвижимости)**	-
4	**Номер, тип этажа (этажей), на котором (которых) расположено помещение**	3, Этаж
5	**Адрес помещения, машино-места**	Российская Федерация, 236006, Калининградская область, город Калининград, улица Еловая аллея, дом 5А, корпус 2, квартира 106
	Местоположение помещения, машино-места	-
	Дополнение местоположения помещения, машино-места	-
6	**Площадь помещения, машино-места (Р), м2**	35.5
7	**Назначение помещения**	Жилое
8	**Вид жилого помещения (квартира, комната (в квартире), если жилое помещение расположено в многоквартирном доме**	Квартира
9	**Вид (виды) разрешенного использования помещения**	-
10	**Наименование помещения**	Квартира
11	**Кадастровый номер (при наличии) или обозначение на плане этажа (или поэтажном плане) квартиры, в которой расположена комната**	-
12	**Сведения об отнесении к общему имуществу в многоквартирном доме или к вспомогательным помещениям**	-
13	**Сведения об отнесении к специализированному жилищному фонду или к жилым помещениям наемного дома социального использования или наемного дома коммерческого использования**	-

14	**Сведения о включении помещения в единый государственный реестр объектов культурного наследия (памятников истории и культуры) народов Российской Федерации**	-
14.1	**Регистрационный номер, вид и наименование объекта недвижимости в едином государственном реестре объектов культурного наследия (памятников истории и культуры) народов Российской Федерации либо регистрационный номер учетной карты объекта, представляющего собой историко-культурную ценность, вид и наименование выявленного объекта культурного наследия**	-
14.2	**Реквизиты решений Правительства Российской Федерации, органов охраны объектов культурного наследия о включении объекта недвижимости в единый государственный реестр объектов культурного наследия (памятников истории и культуры) народов Российской Федерации либо об отнесении объекта недвижимости к выявленным объектам культурного наследия, подлежащим государственной охране**	-
14.3	**Реквизиты документа, на основании которого установлены требования к сохранению, содержанию и использованию объектов культурного наследия (памятников истории и культуры) народов Российской Федерации, требования к обеспечению доступа к таким объектам либо выявленному объекту культурного наследия**	-

Обозначение (номер) помещения, машино-места на плане здания, сооружения, плане этажа: 107

Кадастровый номер: -

№ п/п	**Наименование характеристики**	**Значение характеристики**
1	**2**	**3**
1	**Вид объекта недвижимости (помещение, машино-место)**	Помещение
2	**Ранее присвоенный государственный учетный номер помещения, машино-места (кадастровый, инвентарный или условный номер)**	-
3	**Кадастровый номер исходного объекта недвижимости (объектов недвижимости)**	-
4	**Номер, тип этажа (этажей), на котором (которых) расположено помещение**	3, Этаж
5	**Адрес помещения, машино-места**	Российская Федерация, 236006, Калининградская область, город Калининград, улица Еловая аллея, дом 5А, корпус 2, квартира 107
	Местоположение помещения, машино-места	-
	Дополнение местоположения помещения, машино-места	-
6	**Площадь помещения, машино-места (Р), м2**	60.4
7	**Назначение помещения**	Жилое
8	**Вид жилого помещения (квартира, комната (в квартире), если жилое помещение расположено в многоквартирном доме**	Квартира
9	**Вид (виды) разрешенного использования помещения**	-
10	**Наименование помещения**	Квартира

11	**Кадастровый номер (при наличии) или обозначение на плане этажа (или поэтажном плане) квартиры, в которой расположена комната**	-
12	**Сведения об отнесении к общему имуществу в многоквартирном доме или к вспомогательным помещениям**	-
13	**Сведения об отнесении к специализированному жилищному фонду или к жилым помещениям наемного дома социального использования или наемного дома коммерческого использования**	-
14	**Сведения о включении помещения в единый государственный реестр объектов культурного наследия (памятников истории и культуры) народов Российской Федерации**	-
14.1	**Регистрационный номер, вид и наименование объекта недвижимости в едином государственном реестре объектов культурного наследия (памятников истории и культуры) народов Российской Федерации либо регистрационный номер учетной карты объекта, представляющего собой историко-культурную ценность, вид и наименование выявленного объекта культурного наследия**	-
14.2	**Реквизиты решений Правительства Российской Федерации, органов охраны объектов культурного наследия о включении объекта недвижимости в единый государственный реестр объектов культурного наследия (памятников истории и культуры) народов Российской Федерации либо об отнесении объекта недвижимости к выявленным объектам культурного наследия, подлежащим государственной охране**	-
14.3	**Реквизиты документа, на основании которого установлены требования к сохранению, содержанию и использованию объектов культурного наследия (памятников истории и культуры) народов Российской Федерации, требования к обеспечению доступа к таким объектам либо выявленному объекту культурного наследия**	-

Обозначение (номер) помещения, машино-места на плане здания, сооружения, плане этажа: 108

Кадастровый номер: -

№ п/п	**Наименование характеристики**	**Значение характеристики**
1	**2**	**3**
1	**Вид объекта недвижимости (помещение, машино-место)**	Помещение
2	**Ранее присвоенный государственный учетный номер помещения, машино-места (кадастровый, инвентарный или условный номер)**	-
3	**Кадастровый номер исходного объекта недвижимости (объектов недвижимости)**	-
4	**Номер, тип этажа (этажей), на котором (которых) расположено помещение**	4, Этаж
5	**Адрес помещения, машино-места**	Российская Федерация, 236006, Калининградская область, город Калининград, улица Еловая аллея, дом 5А, корпус 2, квартира 108
	Местоположение помещения, машино-места	-

5	**Дополнение местоположения помещения, машино-места**	-
6	**Площадь помещения, машино-места (Р), м2**	60.6
7	**Назначение помещения**	Жилое
8	**Вид жилого помещения (квартира, комната (в квартире), если жилое помещение расположено в многоквартирном доме**	Квартира
9	**Вид (виды) разрешенного использования помещения**	-
10	**Наименование помещения**	Квартира
11	**Кадастровый номер (при наличии) или обозначение на плане этажа (или поэтажном плане) квартиры, в которой расположена комната**	-
12	**Сведения об отнесении к общему имуществу в многоквартирном доме или к вспомогательным помещениям**	-
13	**Сведения об отнесении к специализированному жилищному фонду или к жилым помещениям наемного дома социального использования или наемного дома коммерческого использования**	-
14	**Сведения о включении помещения в единый государственный реестр объектов культурного наследия (памятников истории и культуры) народов Российской Федерации**	-
14.1	**Регистрационный номер, вид и наименование объекта недвижимости в едином государственном реестре объектов культурного наследия (памятников истории и культуры) народов Российской Федерации либо регистрационный номер учетной карты объекта, представляющего собой историко-культурную ценность, вид и наименование выявленного объекта культурного наследия**	-
14.2	**Реквизиты решений Правительства Российской Федерации, органов охраны объектов культурного наследия о включении объекта недвижимости в единый государственный реестр объектов культурного наследия (памятников истории и культуры) народов Российской Федерации либо об отнесении объекта недвижимости к выявленным объектам культурного наследия, подлежащим государственной охране**	-
14.3	**Реквизиты документа, на основании которого установлены требования к сохранению, содержанию и использованию объектов культурного наследия (памятников истории и культуры) народов Российской Федерации, требования к обеспечению доступа к таким объектам либо выявленному объекту культурного наследия**	-

Обозначение (номер) помещения, машино-места на плане здания, сооружения, плане этажа: 109

Кадастровый номер: -

№ п/п	Наименование характеристики	Значение характеристики
1	**2**	**3**
1	**Вид объекта недвижимости (помещение, машино-место)**	Помещение
2	**Ранее присвоенный государственный учетный номер помещения, машино-места (кадастровый, инвентарный или условный номер)**	-

3	**Кадастровый номер исходного объекта недвижимости (объектов недвижимости)**	-
4	**Номер, тип этажа (этажей), на котором (которых) расположено помещение**	4, Этаж
5	**Адрес помещения, машино-места**	Российская Федерация, 236006, Калининградская область, город Калининград, улица Еловая аллея, дом 5А, корпус 2, квартира 109
	Местоположение помещения, машино-места	-
	Дополнение местоположения помещения, машино-места	-
6	**Площадь помещения, машино-места (Р), м2**	35.1
7	**Назначение помещения**	Жилое
8	**Вид жилого помещения (квартира, комната (в квартире), если жилое помещение расположено в многоквартирном доме**	Квартира
9	**Вид (виды) разрешенного использования помещения**	-
10	**Наименование помещения**	Квартира
11	**Кадастровый номер (при наличии) или обозначение на плане этажа (или поэтажном плане) квартиры, в которой расположена комната**	-
12	**Сведения об отнесении к общему имуществу в многоквартирном доме или к вспомогательным помещениям**	-
13	**Сведения об отнесении к специализированному жилищному фонду или к жилым помещениям наемного дома социального использования или наемного дома коммерческого использования**	-
14	**Сведения о включении помещения в единый государственный реестр объектов культурного наследия (памятников истории и культуры) народов Российской Федерации**	-
14.1	**Регистрационный номер, вид и наименование объекта недвижимости в едином государственном реестре объектов культурного наследия (памятников истории и культуры) народов Российской Федерации либо регистрационный номер учетной карты объекта, представляющего собой историко-культурную ценность, вид и наименование выявленного объекта культурного наследия**	-
14.2	**Реквизиты решений Правительства Российской Федерации, органов охраны объектов культурного наследия о включении объекта недвижимости в единый государственный реестр объектов культурного наследия (памятников истории и культуры) народов Российской Федерации либо об отнесении объекта недвижимости к выявленным объектам культурного наследия, подлежащим государственной охране**	-
14.3	**Реквизиты документа, на основании которого установлены требования к сохранению, содержанию и использованию объектов культурного наследия (памятников истории и культуры) народов Российской Федерации, требования к обеспечению доступа к таким объектам либо выявленному объекту культурного наследия**	-

Обозначение (номер) помещения, машино-места на плане здания, сооружения, плане этажа: 110

Кадастровый номер: -

№ п/п	Наименование характеристики	Значение характеристики
1	2	3
1	**Вид объекта недвижимости (помещение, машино-место)**	Помещение
2	**Ранее присвоенный государственный учетный номер помещения, машино-места (кадастровый, инвентарный или условный номер)**	-
3	**Кадастровый номер исходного объекта недвижимости (объектов недвижимости)**	-
4	**Номер, тип этажа (этажей), на котором (которых) расположено помещение**	4, Этаж
5	**Адрес помещения, машино-места**	Российская Федерация, 236006, Калининградская область, город Калининград, улица Еловая аллея, дом 5А, корпус 2, квартира 110
	Местоположение помещения, машино-места	-
	Дополнение местоположения помещения, машино-места	-
6	**Площадь помещения, машино-места (Р), м2**	35.2
7	**Назначение помещения**	Жилое
8	**Вид жилого помещения (квартира, комната (в квартире), если жилое помещение расположено в многоквартирном доме**	Квартира
9	**Вид (виды) разрешенного использования помещения**	-
10	**Наименование помещения**	Квартира
11	**Кадастровый номер (при наличии) или обозначение на плане этажа (или поэтажном плане) квартиры, в которой расположена комната**	-
12	**Сведения об отнесении к общему имуществу в многоквартирном доме или к вспомогательным помещениям**	-
13	**Сведения об отнесении к специализированному жилищному фонду или к жилым помещениям наемного дома социального использования или наемного дома коммерческого использования**	-
14	**Сведения о включении помещения в единый государственный реестр объектов культурного наследия (памятников истории и культуры) народов Российской Федерации**	-
14.1	**Регистрационный номер, вид и наименование объекта недвижимости в едином государственном реестре объектов культурного наследия (памятников истории и культуры) народов Российской Федерации либо регистрационный номер учетной карты объекта, представляющего собой историко-культурную ценность, вид и наименование выявленного объекта культурного наследия**	-

14.2	**Реквизиты решений Правительства Российской Федерации, органов охраны объектов культурного наследия о включении объекта недвижимости в единый государственный реестр объектов культурного наследия (памятников истории и культуры) народов Российской Федерации либо об отнесении объекта недвижимости к выявленным объектам культурного наследия, подлежащим государственной охране**	-
14.3	**Реквизиты документа, на основании которого установлены требования к сохранению, содержанию и использованию объектов культурного наследия (памятников истории и культуры) народов Российской Федерации, требования к обеспечению доступа к таким объектам либо выявленному объекту культурного наследия**	-

Обозначение (номер) помещения, машино-места на плане здания, сооружения, плане этажа: 111

Кадастровый номер: -

№ п/п	**Наименование характеристики**	**Значение характеристики**
1	**2**	**3**
1	**Вид объекта недвижимости (помещение, машино-место)**	Помещение
2	**Ранее присвоенный государственный учетный номер помещения, машино-места (кадастровый, инвентарный или условный номер)**	-
3	**Кадастровый номер исходного объекта недвижимости (объектов недвижимости)**	-
4	**Номер, тип этажа (этажей), на котором (которых) расположено помещение**	4, Этаж
5	**Адрес помещения, машино-места**	Российская Федерация, 236006, Калининградская область, город Калининград, улица Еловая аллея, дом 5А, корпус 2, квартира 111
	Местоположение помещения, машино-места	-
	Дополнение местоположения помещения, машино-места	-
6	**Площадь помещения, машино-места (Р), м2**	60.4
7	**Назначение помещения**	Жилое
8	**Вид жилого помещения (квартира, комната (в квартире), если жилое помещение расположено в многоквартирном доме**	Квартира
9	**Вид (виды) разрешенного использования помещения**	-
10	**Наименование помещения**	Квартира
11	**Кадастровый номер (при наличии) или обозначение на плане этажа (или поэтажном плане) квартиры, в которой расположена комната**	-
12	**Сведения об отнесении к общему имуществу в многоквартирном доме или к вспомогательным помещениям**	-
13	**Сведения об отнесении к специализированному жилищному фонду или к жилым помещениям наемного дома социального использования или наемного дома коммерческого использования**	-

14	**Сведения о включении помещения в единый государственный реестр объектов культурного наследия (памятников истории и культуры) народов Российской Федерации**	-
14.1	**Регистрационный номер, вид и наименование объекта недвижимости в едином государственном реестре объектов культурного наследия (памятников истории и культуры) народов Российской Федерации либо регистрационный номер учетной карты объекта, представляющего собой историко-культурную ценность, вид и наименование выявленного объекта культурного наследия**	-
14.2	**Реквизиты решений Правительства Российской Федерации, органов охраны объектов культурного наследия о включении объекта недвижимости в единый государственный реестр объектов культурного наследия (памятников истории и культуры) народов Российской Федерации либо об отнесении объекта недвижимости к выявленным объектам культурного наследия, подлежащим государственной охране**	-
14.3	**Реквизиты документа, на основании которого установлены требования к сохранению, содержанию и использованию объектов культурного наследия (памятников истории и культуры) народов Российской Федерации, требования к обеспечению доступа к таким объектам либо выявленному объекту культурного наследия**	-

Обозначение (номер) помещения, машино-места на плане здания, сооружения, плане этажа: 112

Кадастровый номер: -

№ п/п	**Наименование характеристики**	**Значение характеристики**
1	**2**	**3**
1	**Вид объекта недвижимости (помещение, машино-место)**	Помещение
2	**Ранее присвоенный государственный учетный номер помещения, машино-места (кадастровый, инвентарный или условный номер)**	-
3	**Кадастровый номер исходного объекта недвижимости (объектов недвижимости)**	-
4	**Номер, тип этажа (этажей), на котором (которых) расположено помещение**	5, Этаж
5	**Адрес помещения, машино-места**	Российская Федерация, 236006, Калининградская область, город Калининград, улица Еловая аллея, дом 5А, корпус 2, квартира 112
	Местоположение помещения, машино-места	-
	Дополнение местоположения помещения, машино-места	-
6	**Площадь помещения, машино-места (Р), м2**	60.1
7	**Назначение помещения**	Жилое
8	**Вид жилого помещения (квартира, комната (в квартире), если жилое помещение расположено в многоквартирном доме**	Квартира
9	**Вид (виды) разрешенного использования помещения**	-
10	**Наименование помещения**	Квартира

11	**Кадастровый номер (при наличии) или обозначение на плане этажа (или поэтажном плане) квартиры, в которой расположена комната**	-
12	**Сведения об отнесении к общему имуществу в многоквартирном доме или к вспомогательным помещениям**	-
13	**Сведения об отнесении к специализированному жилищному фонду или к жилым помещениям наемного дома социального использования или наемного дома коммерческого использования**	-
14	**Сведения о включении помещения в единый государственный реестр объектов культурного наследия (памятников истории и культуры) народов Российской Федерации**	-
14.1	**Регистрационный номер, вид и наименование объекта недвижимости в едином государственном реестре объектов культурного наследия (памятников истории и культуры) народов Российской Федерации либо регистрационный номер учетной карты объекта, представляющего собой историко-культурную ценность, вид и наименование выявленного объекта культурного наследия**	-
14.2	**Реквизиты решений Правительства Российской Федерации, органов охраны объектов культурного наследия о включении объекта недвижимости в единый государственный реестр объектов культурного наследия (памятников истории и культуры) народов Российской Федерации либо об отнесении объекта недвижимости к выявленным объектам культурного наследия, подлежащим государственной охране**	-
14.3	**Реквизиты документа, на основании которого установлены требования к сохранению, содержанию и использованию объектов культурного наследия (памятников истории и культуры) народов Российской Федерации, требования к обеспечению доступа к таким объектам либо выявленному объекту культурного наследия**	-

Обозначение (номер) помещения, машино-места на плане здания, сооружения, плане этажа: 113

Кадастровый номер: -

№ п/п	Наименование характеристики	Значение характеристики
1	**2**	**3**
1	**Вид объекта недвижимости (помещение, машино-место)**	Помещение
2	**Ранее присвоенный государственный учетный номер помещения, машино-места (кадастровый, инвентарный или условный номер)**	-
3	**Кадастровый номер исходного объекта недвижимости (объектов недвижимости)**	-
4	**Номер, тип этажа (этажей), на котором (которых) расположено помещение**	5, Этаж
5	**Адрес помещения, машино-места**	Российская Федерация, 236006, Калининградская область, город Калининград, улица Еловая аллея, дом 5А, корпус 2, квартира 113
	Местоположение помещения, машино-места	-

5	**Дополнение местоположения помещения, машино-места**	-
6	**Площадь помещения, машино-места (Р), м2**	35.5
7	**Назначение помещения**	Жилое
8	**Вид жилого помещения (квартира, комната (в квартире), если жилое помещение расположено в многоквартирном доме**	Квартира
9	**Вид (виды) разрешенного использования помещения**	-
10	**Наименование помещения**	Квартира
11	**Кадастровый номер (при наличии) или обозначение на плане этажа (или поэтажном плане) квартиры, в которой расположена комната**	-
12	**Сведения об отнесении к общему имуществу в многоквартирном доме или к вспомогательным помещениям**	-
13	**Сведения об отнесении к специализированному жилищному фонду или к жилым помещениям наемного дома социального использования или наемного дома коммерческого использования**	-
14	**Сведения о включении помещения в единый государственный реестр объектов культурного наследия (памятников истории и культуры) народов Российской Федерации**	-
14.1	**Регистрационный номер, вид и наименование объекта недвижимости в едином государственном реестре объектов культурного наследия (памятников истории и культуры) народов Российской Федерации либо регистрационный номер учетной карты объекта, представляющего собой историко-культурную ценность, вид и наименование выявленного объекта культурного наследия**	-
14.2	**Реквизиты решений Правительства Российской Федерации, органов охраны объектов культурного наследия о включении объекта недвижимости в единый государственный реестр объектов культурного наследия (памятников истории и культуры) народов Российской Федерации либо об отнесении объекта недвижимости к выявленным объектам культурного наследия, подлежащим государственной охране**	-
14.3	**Реквизиты документа, на основании которого установлены требования к сохранению, содержанию и использованию объектов культурного наследия (памятников истории и культуры) народов Российской Федерации, требования к обеспечению доступа к таким объектам либо выявленному объекту культурного наследия**	-

Обозначение (номер) помещения, машино-места на плане здания, сооружения, плане этажа: 114

Кадастровый номер: -

№ п/п	Наименование характеристики	Значение характеристики
1	**2**	**3**
1	**Вид объекта недвижимости (помещение, машино-место)**	Помещение
2	**Ранее присвоенный государственный учетный номер помещения, машино-места (кадастровый, инвентарный или условный номер)**	-

3	**Кадастровый номер исходного объекта недвижимости (объектов недвижимости)**	-
4	**Номер, тип этажа (этажей), на котором (которых) расположено помещение**	5, Этаж
5	**Адрес помещения, машино-места**	Российская Федерация, 236006, Калининградская область, город Калининград, улица Еловая аллея, дом 5А, корпус 2, квартира 114
	Местоположение помещения, машино-места	-
	Дополнение местоположения помещения, машино-места	-
6	**Площадь помещения, машино-места (Р), м2**	35.4
7	**Назначение помещения**	Жилое
8	**Вид жилого помещения (квартира, комната (в квартире), если жилое помещение расположено в многоквартирном доме**	Квартира
9	**Вид (виды) разрешенного использования помещения**	-
10	**Наименование помещения**	Квартира
11	**Кадастровый номер (при наличии) или обозначение на плане этажа (или поэтажном плане) квартиры, в которой расположена комната**	-
12	**Сведения об отнесении к общему имуществу в многоквартирном доме или к вспомогательным помещениям**	-
13	**Сведения об отнесении к специализированному жилищному фонду или к жилым помещениям наемного дома социального использования или наемного дома коммерческого использования**	-
14	**Сведения о включении помещения в единый государственный реестр объектов культурного наследия (памятников истории и культуры) народов Российской Федерации**	-
14.1	**Регистрационный номер, вид и наименование объекта недвижимости в едином государственном реестре объектов культурного наследия (памятников истории и культуры) народов Российской Федерации либо регистрационный номер учетной карты объекта, представляющего собой историко-культурную ценность, вид и наименование выявленного объекта культурного наследия**	-
14.2	**Реквизиты решений Правительства Российской Федерации, органов охраны объектов культурного наследия о включении объекта недвижимости в единый государственный реестр объектов культурного наследия (памятников истории и культуры) народов Российской Федерации либо об отнесении объекта недвижимости к выявленным объектам культурного наследия, подлежащим государственной охране**	-
14.3	**Реквизиты документа, на основании которого установлены требования к сохранению, содержанию и использованию объектов культурного наследия (памятников истории и культуры) народов Российской Федерации, требования к обеспечению доступа к таким объектам либо выявленному объекту культурного наследия**	-

Обозначение (номер) помещения, машино-места на плане здания, сооружения, плане этажа: 115

Кадастровый номер: -

№ п/п	Наименование характеристики	Значение характеристики
1	2	3
1	**Вид объекта недвижимости (помещение, машино-место)**	Помещение
2	**Ранее присвоенный государственный учетный номер помещения, машино-места (кадастровый, инвентарный или условный номер)**	-
3	**Кадастровый номер исходного объекта недвижимости (объектов недвижимости)**	-
4	**Номер, тип этажа (этажей), на котором (которых) расположено помещение**	5, Этаж
5	**Адрес помещения, машино-места**	Российская Федерация, 236006, Калининградская область, город Калининград, улица Еловая аллея, дом 5А, корпус 2, квартира 115
	Местоположение помещения, машино-места	-
	Дополнение местоположения помещения, машино-места	-
6	**Площадь помещения, машино-места (Р), м2**	60.3
7	**Назначение помещения**	Жилое
8	**Вид жилого помещения (квартира, комната (в квартире), если жилое помещение расположено в многоквартирном доме**	Квартира
9	**Вид (виды) разрешенного использования помещения**	-
10	**Наименование помещения**	Квартира
11	**Кадастровый номер (при наличии) или обозначение на плане этажа (или поэтажном плане) квартиры, в которой расположена комната**	-
12	**Сведения об отнесении к общему имуществу в многоквартирном доме или к вспомогательным помещениям**	-
13	**Сведения об отнесении к специализированному жилищному фонду или к жилым помещениям наемного дома социального использования или наемного дома коммерческого использования**	-
14	**Сведения о включении помещения в единый государственный реестр объектов культурного наследия (памятников истории и культуры) народов Российской Федерации**	-
14.1	**Регистрационный номер, вид и наименование объекта недвижимости в едином государственном реестре объектов культурного наследия (памятников истории и культуры) народов Российской Федерации либо регистрационный номер учетной карты объекта, представляющего собой историко-культурную ценность, вид и наименование выявленного объекта культурного наследия**	-

14.2	**Реквизиты решений Правительства Российской Федерации, органов охраны объектов культурного наследия о включении объекта недвижимости в единый государственный реестр объектов культурного наследия (памятников истории и культуры) народов Российской Федерации либо об отнесении объекта недвижимости к выявленным объектам культурного наследия, подлежащим государственной охране**	-
14.3	**Реквизиты документа, на основании которого установлены требования к сохранению, содержанию и использованию объектов культурного наследия (памятников истории и культуры) народов Российской Федерации, требования к обеспечению доступа к таким объектам либо выявленному объекту культурного наследия**	-

Обозначение (номер) помещения, машино-места на плане здания, сооружения, плане этажа: 116

Кадастровый номер: -

№ п/п	**Наименование характеристики**	**Значение характеристики**
1	**2**	**3**
1	**Вид объекта недвижимости (помещение, машино-место)**	Помещение
2	**Ранее присвоенный государственный учетный номер помещения, машино-места (кадастровый, инвентарный или условный номер)**	-
3	**Кадастровый номер исходного объекта недвижимости (объектов недвижимости)**	-
4	**Номер, тип этажа (этажей), на котором (которых) расположено помещение**	6, Этаж
5	**Адрес помещения, машино-места**	Российская Федерация, 236006, Калининградская область, город Калининград, улица Еловая аллея, дом 5А, корпус 2, квартира 116
	Местоположение помещения, машино-места	-
	Дополнение местоположения помещения, машино-места	-
6	**Площадь помещения, машино-места (Р), м2**	60.1
7	**Назначение помещения**	Жилое
8	**Вид жилого помещения (квартира, комната (в квартире), если жилое помещение расположено в многоквартирном доме**	Квартира
9	**Вид (виды) разрешенного использования помещения**	-
10	**Наименование помещения**	Квартира
11	**Кадастровый номер (при наличии) или обозначение на плане этажа (или поэтажном плане) квартиры, в которой расположена комната**	-
12	**Сведения об отнесении к общему имуществу в многоквартирном доме или к вспомогательным помещениям**	-
13	**Сведения об отнесении к специализированному жилищному фонду или к жилым помещениям наемного дома социального использования или наемного дома коммерческого использования**	-

14	**Сведения о включении помещения в единый государственный реестр объектов культурного наследия (памятников истории и культуры) народов Российской Федерации**	-
14.1	**Регистрационный номер, вид и наименование объекта недвижимости в едином государственном реестре объектов культурного наследия (памятников истории и культуры) народов Российской Федерации либо регистрационный номер учетной карты объекта, представляющего собой историко-культурную ценность, вид и наименование выявленного объекта культурного наследия**	-
14.2	**Реквизиты решений Правительства Российской Федерации, органов охраны объектов культурного наследия о включении объекта недвижимости в единый государственный реестр объектов культурного наследия (памятников истории и культуры) народов Российской Федерации либо об отнесении объекта недвижимости к выявленным объектам культурного наследия, подлежащим государственной охране**	-
14.3	**Реквизиты документа, на основании которого установлены требования к сохранению, содержанию и использованию объектов культурного наследия (памятников истории и культуры) народов Российской Федерации, требования к обеспечению доступа к таким объектам либо выявленному объекту культурного наследия**	-

Обозначение (номер) помещения, машино-места на плане здания, сооружения, плане этажа: 117

Кадастровый номер: -

№ п/п	**Наименование характеристики**	**Значение характеристики**
1	**2**	**3**
1	**Вид объекта недвижимости (помещение, машино-место)**	Помещение
2	**Ранее присвоенный государственный учетный номер помещения, машино-места (кадастровый, инвентарный или условный номер)**	-
3	**Кадастровый номер исходного объекта недвижимости (объектов недвижимости)**	-
4	**Номер, тип этажа (этажей), на котором (которых) расположено помещение**	6, Этаж
5	**Адрес помещения, машино-места**	Российская Федерация, 236006, Калининградская область, город Калининград, улица Еловая аллея, дом 5А, корпус 2, квартира 117
	Местоположение помещения, машино-места	-
	Дополнение местоположения помещения, машино-места	-
6	**Площадь помещения, машино-места (Р), м2**	35.3
7	**Назначение помещения**	Жилое
8	**Вид жилого помещения (квартира, комната (в квартире), если жилое помещение расположено в многоквартирном доме**	Квартира
9	**Вид (виды) разрешенного использования помещения**	-
10	**Наименование помещения**	Квартира

11	**Кадастровый номер (при наличии) или обозначение на плане этажа (или поэтажном плане) квартиры, в которой расположена комната**	-
12	**Сведения об отнесении к общему имуществу в многоквартирном доме или к вспомогательным помещениям**	-
13	**Сведения об отнесении к специализированному жилищному фонду или к жилым помещениям наемного дома социального использования или наемного дома коммерческого использования**	-
14	**Сведения о включении помещения в единый государственный реестр объектов культурного наследия (памятников истории и культуры) народов Российской Федерации**	-
14.1	**Регистрационный номер, вид и наименование объекта недвижимости в едином государственном реестре объектов культурного наследия (памятников истории и культуры) народов Российской Федерации либо регистрационный номер учетной карты объекта, представляющего собой историко-культурную ценность, вид и наименование выявленного объекта культурного наследия**	-
14.2	**Реквизиты решений Правительства Российской Федерации, органов охраны объектов культурного наследия о включении объекта недвижимости в единый государственный реестр объектов культурного наследия (памятников истории и культуры) народов Российской Федерации либо об отнесении объекта недвижимости к выявленным объектам культурного наследия, подлежащим государственной охране**	-
14.3	**Реквизиты документа, на основании которого установлены требования к сохранению, содержанию и использованию объектов культурного наследия (памятников истории и культуры) народов Российской Федерации, требования к обеспечению доступа к таким объектам либо выявленному объекту культурного наследия**	-

Обозначение (номер) помещения, машино-места на плане здания, сооружения, плане этажа: 118

Кадастровый номер: -

№ п/п	Наименование характеристики	Значение характеристики
1	**2**	**3**
1	**Вид объекта недвижимости (помещение, машино-место)**	Помещение
2	**Ранее присвоенный государственный учетный номер помещения, машино-места (кадастровый, инвентарный или условный номер)**	-
3	**Кадастровый номер исходного объекта недвижимости (объектов недвижимости)**	-
4	**Номер, тип этажа (этажей), на котором (которых) расположено помещение**	6, Этаж
5	**Адрес помещения, машино-места**	Российская Федерация, 236006, Калининградская область, город Калининград, улица Еловая аллея, дом 5А, корпус 2, квартира 118
	Местоположение помещения, машино-места	-

5	**Дополнение местоположения помещения, машино-места**	-
6	**Площадь помещения, машино-места (Р), м2**	35.3
7	**Назначение помещения**	Жилое
8	**Вид жилого помещения (квартира, комната (в квартире), если жилое помещение расположено в многоквартирном доме**	Квартира
9	**Вид (виды) разрешенного использования помещения**	-
10	**Наименование помещения**	Квартира
11	**Кадастровый номер (при наличии) или обозначение на плане этажа (или поэтажном плане) квартиры, в которой расположена комната**	-
12	**Сведения об отнесении к общему имуществу в многоквартирном доме или к вспомогательным помещениям**	-
13	**Сведения об отнесении к специализированному жилищному фонду или к жилым помещениям наемного дома социального использования или наемного дома коммерческого использования**	-
14	**Сведения о включении помещения в единый государственный реестр объектов культурного наследия (памятников истории и культуры) народов Российской Федерации**	-
14.1	**Регистрационный номер, вид и наименование объекта недвижимости в едином государственном реестре объектов культурного наследия (памятников истории и культуры) народов Российской Федерации либо регистрационный номер учетной карты объекта, представляющего собой историко-культурную ценность, вид и наименование выявленного объекта культурного наследия**	-
14.2	**Реквизиты решений Правительства Российской Федерации, органов охраны объектов культурного наследия о включении объекта недвижимости в единый государственный реестр объектов культурного наследия (памятников истории и культуры) народов Российской Федерации либо об отнесении объекта недвижимости к выявленным объектам культурного наследия, подлежащим государственной охране**	-
14.3	**Реквизиты документа, на основании которого установлены требования к сохранению, содержанию и использованию объектов культурного наследия (памятников истории и культуры) народов Российской Федерации, требования к обеспечению доступа к таким объектам либо выявленному объекту культурного наследия**	-

Обозначение (номер) помещения, машино-места на плане здания, сооружения, плане этажа: 119

Кадастровый номер: -

№ п/п	Наименование характеристики	Значение характеристики
1	**2**	**3**
1	**Вид объекта недвижимости (помещение, машино-место)**	Помещение
2	**Ранее присвоенный государственный учетный номер помещения, машино-места (кадастровый, инвентарный или условный номер)**	-

3	**Кадастровый номер исходного объекта недвижимости (объектов недвижимости)**	-
4	**Номер, тип этажа (этажей), на котором (которых) расположено помещение**	6, Этаж
5	**Адрес помещения, машино-места**	Российская Федерация, 236006, Калининградская область, город Калининград, улица Еловая аллея, дом 5А, корпус 2, квартира 119
	Местоположение помещения, машино-места	-
	Дополнение местоположения помещения, машино-места	-
6	**Площадь помещения, машино-места (Р), м2**	60.1
7	**Назначение помещения**	Жилое
8	**Вид жилого помещения (квартира, комната (в квартире), если жилое помещение расположено в многоквартирном доме**	Квартира
9	**Вид (виды) разрешенного использования помещения**	-
10	**Наименование помещения**	Квартира
11	**Кадастровый номер (при наличии) или обозначение на плане этажа (или поэтажном плане) квартиры, в которой расположена комната**	-
12	**Сведения об отнесении к общему имуществу в многоквартирном доме или к вспомогательным помещениям**	-
13	**Сведения об отнесении к специализированному жилищному фонду или к жилым помещениям наемного дома социального использования или наемного дома коммерческого использования**	-
14	**Сведения о включении помещения в единый государственный реестр объектов культурного наследия (памятников истории и культуры) народов Российской Федерации**	-
14.1	**Регистрационный номер, вид и наименование объекта недвижимости в едином государственном реестре объектов культурного наследия (памятников истории и культуры) народов Российской Федерации либо регистрационный номер учетной карты объекта, представляющего собой историко-культурную ценность, вид и наименование выявленного объекта культурного наследия**	-
14.2	**Реквизиты решений Правительства Российской Федерации, органов охраны объектов культурного наследия о включении объекта недвижимости в единый государственный реестр объектов культурного наследия (памятников истории и культуры) народов Российской Федерации либо об отнесении объекта недвижимости к выявленным объектам культурного наследия, подлежащим государственной охране**	-
14.3	**Реквизиты документа, на основании которого установлены требования к сохранению, содержанию и использованию объектов культурного наследия (памятников истории и культуры) народов Российской Федерации, требования к обеспечению доступа к таким объектам либо выявленному объекту культурного наследия**	-

Обозначение (номер) помещения, машино-места на плане здания, сооружения, плане этажа: 120

Кадастровый номер: -

№ п/п	Наименование характеристики	Значение характеристики
1	2	3
1	**Вид объекта недвижимости (помещение, машино-место)**	Помещение
2	**Ранее присвоенный государственный учетный номер помещения, машино-места (кадастровый, инвентарный или условный номер)**	-
3	**Кадастровый номер исходного объекта недвижимости (объектов недвижимости)**	-
4	**Номер, тип этажа (этажей), на котором (которых) расположено помещение**	7, Этаж
5	**Адрес помещения, машино-места**	Российская Федерация, 236006, Калининградская область, город Калининград, улица Еловая аллея, дом 5А, корпус 2, квартира 120
	Местоположение помещения, машино-места	-
	Дополнение местоположения помещения, машино-места	-
6	**Площадь помещения, машино-места (Р), м2**	60.3
7	**Назначение помещения**	Жилое
8	**Вид жилого помещения (квартира, комната (в квартире), если жилое помещение расположено в многоквартирном доме**	Квартира
9	**Вид (виды) разрешенного использования помещения**	-
10	**Наименование помещения**	Квартира
11	**Кадастровый номер (при наличии) или обозначение на плане этажа (или поэтажном плане) квартиры, в которой расположена комната**	-
12	**Сведения об отнесении к общему имуществу в многоквартирном доме или к вспомогательным помещениям**	-
13	**Сведения об отнесении к специализированному жилищному фонду или к жилым помещениям наемного дома социального использования или наемного дома коммерческого использования**	-
14	**Сведения о включении помещения в единый государственный реестр объектов культурного наследия (памятников истории и культуры) народов Российской Федерации**	-
14.1	**Регистрационный номер, вид и наименование объекта недвижимости в едином государственном реестре объектов культурного наследия (памятников истории и культуры) народов Российской Федерации либо регистрационный номер учетной карты объекта, представляющего собой историко-культурную ценность, вид и наименование выявленного объекта культурного наследия**	-

14.2	**Реквизиты решений Правительства Российской Федерации, органов охраны объектов культурного наследия о включении объекта недвижимости в единый государственный реестр объектов культурного наследия (памятников истории и культуры) народов Российской Федерации либо об отнесении объекта недвижимости к выявленным объектам культурного наследия, подлежащим государственной охране**	-
14.3	**Реквизиты документа, на основании которого установлены требования к сохранению, содержанию и использованию объектов культурного наследия (памятников истории и культуры) народов Российской Федерации, требования к обеспечению доступа к таким объектам либо выявленному объекту культурного наследия**	-

Обозначение (номер) помещения, машино-места на плане здания, сооружения, плане этажа: 121

Кадастровый номер: -

№ п/п	**Наименование характеристики**	**Значение характеристики**
1	**2**	**3**
1	**Вид объекта недвижимости (помещение, машино-место)**	Помещение
2	**Ранее присвоенный государственный учетный номер помещения, машино-места (кадастровый, инвентарный или условный номер)**	-
3	**Кадастровый номер исходного объекта недвижимости (объектов недвижимости)**	-
4	**Номер, тип этажа (этажей), на котором (которых) расположено помещение**	7, Этаж
5	**Адрес помещения, машино-места**	Российская Федерация, 236006, Калининградская область, город Калининград, улица Еловая аллея, дом 5А, корпус 2, квартира 121
	Местоположение помещения, машино-места	-
	Дополнение местоположения помещения, машино-места	-
6	**Площадь помещения, машино-места (Р), м2**	35.3
7	**Назначение помещения**	Жилое
8	**Вид жилого помещения (квартира, комната (в квартире), если жилое помещение расположено в многоквартирном доме**	Квартира
9	**Вид (виды) разрешенного использования помещения**	-
10	**Наименование помещения**	Квартира
11	**Кадастровый номер (при наличии) или обозначение на плане этажа (или поэтажном плане) квартиры, в которой расположена комната**	-
12	**Сведения об отнесении к общему имуществу в многоквартирном доме или к вспомогательным помещениям**	-
13	**Сведения об отнесении к специализированному жилищному фонду или к жилым помещениям наемного дома социального использования или наемного дома коммерческого использования**	-

14	**Сведения о включении помещения в единый государственный реестр объектов культурного наследия (памятников истории и культуры) народов Российской Федерации**	-
14.1	**Регистрационный номер, вид и наименование объекта недвижимости в едином государственном реестре объектов культурного наследия (памятников истории и культуры) народов Российской Федерации либо регистрационный номер учетной карты объекта, представляющего собой историко-культурную ценность, вид и наименование выявленного объекта культурного наследия**	-
14.2	**Реквизиты решений Правительства Российской Федерации, органов охраны объектов культурного наследия о включении объекта недвижимости в единый государственный реестр объектов культурного наследия (памятников истории и культуры) народов Российской Федерации либо об отнесении объекта недвижимости к выявленным объектам культурного наследия, подлежащим государственной охране**	-
14.3	**Реквизиты документа, на основании которого установлены требования к сохранению, содержанию и использованию объектов культурного наследия (памятников истории и культуры) народов Российской Федерации, требования к обеспечению доступа к таким объектам либо выявленному объекту культурного наследия**	-

Обозначение (номер) помещения, машино-места на плане здания, сооружения, плане этажа: 122

Кадастровый номер: -

№ п/п	**Наименование характеристики**	**Значение характеристики**
1	**2**	**3**
1	**Вид объекта недвижимости (помещение, машино-место)**	Помещение
2	**Ранее присвоенный государственный учетный номер помещения, машино-места (кадастровый, инвентарный или условный номер)**	-
3	**Кадастровый номер исходного объекта недвижимости (объектов недвижимости)**	-
4	**Номер, тип этажа (этажей), на котором (которых) расположено помещение**	7, Этаж
5	**Адрес помещения, машино-места**	Российская Федерация, 236006, Калининградская область, город Калининград, улица Еловая аллея, дом 5А, корпус 2, квартира 122
	Местоположение помещения, машино-места	-
	Дополнение местоположения помещения, машино-места	-
6	**Площадь помещения, машино-места (Р), м2**	35.2
7	**Назначение помещения**	Жилое
8	**Вид жилого помещения (квартира, комната (в квартире), если жилое помещение расположено в многоквартирном доме**	Квартира
9	**Вид (виды) разрешенного использования помещения**	-
10	**Наименование помещения**	Квартира

11	**Кадастровый номер (при наличии) или обозначение на плане этажа (или поэтажном плане) квартиры, в которой расположена комната**	-
12	**Сведения об отнесении к общему имуществу в многоквартирном доме или к вспомогательным помещениям**	-
13	**Сведения об отнесении к специализированному жилищному фонду или к жилым помещениям наемного дома социального использования или наемного дома коммерческого использования**	-
14	**Сведения о включении помещения в единый государственный реестр объектов культурного наследия (памятников истории и культуры) народов Российской Федерации**	-
14.1	**Регистрационный номер, вид и наименование объекта недвижимости в едином государственном реестре объектов культурного наследия (памятников истории и культуры) народов Российской Федерации либо регистрационный номер учетной карты объекта, представляющего собой историко-культурную ценность, вид и наименование выявленного объекта культурного наследия**	-
14.2	**Реквизиты решений Правительства Российской Федерации, органов охраны объектов культурного наследия о включении объекта недвижимости в единый государственный реестр объектов культурного наследия (памятников истории и культуры) народов Российской Федерации либо об отнесении объекта недвижимости к выявленным объектам культурного наследия, подлежащим государственной охране**	-
14.3	**Реквизиты документа, на основании которого установлены требования к сохранению, содержанию и использованию объектов культурного наследия (памятников истории и культуры) народов Российской Федерации, требования к обеспечению доступа к таким объектам либо выявленному объекту культурного наследия**	-

Обозначение (номер) помещения, машино-места на плане здания, сооружения, плане этажа: 123

Кадастровый номер: -

№ п/п	**Наименование характеристики**	**Значение характеристики**
1	**2**	**3**
1	**Вид объекта недвижимости (помещение, машино-место)**	Помещение
2	**Ранее присвоенный государственный учетный номер помещения, машино-места (кадастровый, инвентарный или условный номер)**	-
3	**Кадастровый номер исходного объекта недвижимости (объектов недвижимости)**	-
4	**Номер, тип этажа (этажей), на котором (которых) расположено помещение**	7, Этаж
5	**Адрес помещения, машино-места**	Российская Федерация, 236006, Калининградская область, город Калининград, улица Еловая аллея, дом 5А, корпус 2, квартира 123
	Местоположение помещения, машино-места	-

5	**Дополнение местоположения помещения, машино-места**	-
6	**Площадь помещения, машино-места (Р), м2**	60.2
7	**Назначение помещения**	Жилое
8	**Вид жилого помещения (квартира, комната (в квартире), если жилое помещение расположено в многоквартирном доме**	Квартира
9	**Вид (виды) разрешенного использования помещения**	-
10	**Наименование помещения**	Квартира
11	**Кадастровый номер (при наличии) или обозначение на плане этажа (или поэтажном плане) квартиры, в которой расположена комната**	-
12	**Сведения об отнесении к общему имуществу в многоквартирном доме или к вспомогательным помещениям**	-
13	**Сведения об отнесении к специализированному жилищному фонду или к жилым помещениям наемного дома социального использования или наемного дома коммерческого использования**	-
14	**Сведения о включении помещения в единый государственный реестр объектов культурного наследия (памятников истории и культуры) народов Российской Федерации**	-
14.1	**Регистрационный номер, вид и наименование объекта недвижимости в едином государственном реестре объектов культурного наследия (памятников истории и культуры) народов Российской Федерации либо регистрационный номер учетной карты объекта, представляющего собой историко-культурную ценность, вид и наименование выявленного объекта культурного наследия**	-
14.2	**Реквизиты решений Правительства Российской Федерации, органов охраны объектов культурного наследия о включении объекта недвижимости в единый государственный реестр объектов культурного наследия (памятников истории и культуры) народов Российской Федерации либо об отнесении объекта недвижимости к выявленным объектам культурного наследия, подлежащим государственной охране**	-
14.3	**Реквизиты документа, на основании которого установлены требования к сохранению, содержанию и использованию объектов культурного наследия (памятников истории и культуры) народов Российской Федерации, требования к обеспечению доступа к таким объектам либо выявленному объекту культурного наследия**	-

Обозначение (номер) помещения, машино-места на плане здания, сооружения, плане этажа: 124

Кадастровый номер: -

№ п/п	Наименование характеристики	Значение характеристики
1	**2**	**3**
1	**Вид объекта недвижимости (помещение, машино-место)**	Помещение
2	**Ранее присвоенный государственный учетный номер помещения, машино-места (кадастровый, инвентарный или условный номер)**	-

3	**Кадастровый номер исходного объекта недвижимости (объектов недвижимости)**	-
4	**Номер, тип этажа (этажей), на котором (которых) расположено помещение**	8, Этаж
5	**Адрес помещения, машино-места**	Российская Федерация, 236006, Калининградская область, город Калининград, улица Еловая аллея, дом 5А, корпус 2, квартира 124
	Местоположение помещения, машино-места	-
	Дополнение местоположения помещения, машино-места	-
6	**Площадь помещения, машино-места (Р), м2**	60.2
7	**Назначение помещения**	Жилое
8	**Вид жилого помещения (квартира, комната (в квартире), если жилое помещение расположено в многоквартирном доме**	Квартира
9	**Вид (виды) разрешенного использования помещения**	-
10	**Наименование помещения**	Квартира
11	**Кадастровый номер (при наличии) или обозначение на плане этажа (или поэтажном плане) квартиры, в которой расположена комната**	-
12	**Сведения об отнесении к общему имуществу в многоквартирном доме или к вспомогательным помещениям**	-
13	**Сведения об отнесении к специализированному жилищному фонду или к жилым помещениям наемного дома социального использования или наемного дома коммерческого использования**	-
14	**Сведения о включении помещения в единый государственный реестр объектов культурного наследия (памятников истории и культуры) народов Российской Федерации**	-
14.1	**Регистрационный номер, вид и наименование объекта недвижимости в едином государственном реестре объектов культурного наследия (памятников истории и культуры) народов Российской Федерации либо регистрационный номер учетной карты объекта, представляющего собой историко-культурную ценность, вид и наименование выявленного объекта культурного наследия**	-
14.2	**Реквизиты решений Правительства Российской Федерации, органов охраны объектов культурного наследия о включении объекта недвижимости в единый государственный реестр объектов культурного наследия (памятников истории и культуры) народов Российской Федерации либо об отнесении объекта недвижимости к выявленным объектам культурного наследия, подлежащим государственной охране**	-
14.3	**Реквизиты документа, на основании которого установлены требования к сохранению, содержанию и использованию объектов культурного наследия (памятников истории и культуры) народов Российской Федерации, требования к обеспечению доступа к таким объектам либо выявленному объекту культурного наследия**	-

Обозначение (номер) помещения, машино-места на плане здания, сооружения, плане этажа: 125

Кадастровый номер: -

№ п/п	Наименование характеристики	Значение характеристики
1	2	3
1	**Вид объекта недвижимости (помещение, машино-место)**	Помещение
2	**Ранее присвоенный государственный учетный номер помещения, машино-места (кадастровый, инвентарный или условный номер)**	-
3	**Кадастровый номер исходного объекта недвижимости (объектов недвижимости)**	-
4	**Номер, тип этажа (этажей), на котором (которых) расположено помещение**	8, Этаж
5	**Адрес помещения, машино-места**	Российская Федерация, 236006, Калининградская область, город Калининград, улица Еловая аллея, дом 5А, корпус 2, квартира 125
	Местоположение помещения, машино-места	-
	Дополнение местоположения помещения, машино-места	-
6	**Площадь помещения, машино-места (Р), м2**	35.3
7	**Назначение помещения**	Жилое
8	**Вид жилого помещения (квартира, комната (в квартире), если жилое помещение расположено в многоквартирном доме**	Квартира
9	**Вид (виды) разрешенного использования помещения**	-
10	**Наименование помещения**	Квартира
11	**Кадастровый номер (при наличии) или обозначение на плане этажа (или поэтажном плане) квартиры, в которой расположена комната**	-
12	**Сведения об отнесении к общему имуществу в многоквартирном доме или к вспомогательным помещениям**	-
13	**Сведения об отнесении к специализированному жилищному фонду или к жилым помещениям наемного дома социального использования или наемного дома коммерческого использования**	-
14	**Сведения о включении помещения в единый государственный реестр объектов культурного наследия (памятников истории и культуры) народов Российской Федерации**	-
14.1	**Регистрационный номер, вид и наименование объекта недвижимости в едином государственном реестре объектов культурного наследия (памятников истории и культуры) народов Российской Федерации либо регистрационный номер учетной карты объекта, представляющего собой историко-культурную ценность, вид и наименование выявленного объекта культурного наследия**	-

14.2	**Реквизиты решений Правительства Российской Федерации, органов охраны объектов культурного наследия о включении объекта недвижимости в единый государственный реестр объектов культурного наследия (памятников истории и культуры) народов Российской Федерации либо об отнесении объекта недвижимости к выявленным объектам культурного наследия, подлежащим государственной охране**	-
14.3	**Реквизиты документа, на основании которого установлены требования к сохранению, содержанию и использованию объектов культурного наследия (памятников истории и культуры) народов Российской Федерации, требования к обеспечению доступа к таким объектам либо выявленному объекту культурного наследия**	-

Обозначение (номер) помещения, машино-места на плане здания, сооружения, плане этажа: 126

Кадастровый номер: -

№ п/п	**Наименование характеристики**	**Значение характеристики**
1	**2**	**3**
1	**Вид объекта недвижимости (помещение, машино-место)**	Помещение
2	**Ранее присвоенный государственный учетный номер помещения, машино-места (кадастровый, инвентарный или условный номер)**	-
3	**Кадастровый номер исходного объекта недвижимости (объектов недвижимости)**	-
4	**Номер, тип этажа (этажей), на котором (которых) расположено помещение**	8, Этаж
5	**Адрес помещения, машино-места**	Российская Федерация, 236006, Калининградская область, город Калининград, улица Еловая аллея, дом 5А, корпус 2, квартира 126
	Местоположение помещения, машино-места	-
	Дополнение местоположения помещения, машино-места	-
6	**Площадь помещения, машино-места (Р), м2**	35.3
7	**Назначение помещения**	Жилое
8	**Вид жилого помещения (квартира, комната (в квартире), если жилое помещение расположено в многоквартирном доме**	Квартира
9	**Вид (виды) разрешенного использования помещения**	-
10	**Наименование помещения**	Квартира
11	**Кадастровый номер (при наличии) или обозначение на плане этажа (или поэтажном плане) квартиры, в которой расположена комната**	-
12	**Сведения об отнесении к общему имуществу в многоквартирном доме или к вспомогательным помещениям**	-
13	**Сведения об отнесении к специализированному жилищному фонду или к жилым помещениям наемного дома социального использования или наемного дома коммерческого использования**	-

14	**Сведения о включении помещения в единый государственный реестр объектов культурного наследия (памятников истории и культуры) народов Российской Федерации**	-
14.1	**Регистрационный номер, вид и наименование объекта недвижимости в едином государственном реестре объектов культурного наследия (памятников истории и культуры) народов Российской Федерации либо регистрационный номер учетной карты объекта, представляющего собой историко-культурную ценность, вид и наименование выявленного объекта культурного наследия**	-
14.2	**Реквизиты решений Правительства Российской Федерации, органов охраны объектов культурного наследия о включении объекта недвижимости в единый государственный реестр объектов культурного наследия (памятников истории и культуры) народов Российской Федерации либо об отнесении объекта недвижимости к выявленным объектам культурного наследия, подлежащим государственной охране**	-
14.3	**Реквизиты документа, на основании которого установлены требования к сохранению, содержанию и использованию объектов культурного наследия (памятников истории и культуры) народов Российской Федерации, требования к обеспечению доступа к таким объектам либо выявленному объекту культурного наследия**	-

Обозначение (номер) помещения, машино-места на плане здания, сооружения, плане этажа: 127

Кадастровый номер: -

№ п/п	**Наименование характеристики**	**Значение характеристики**
1	**2**	**3**
1	**Вид объекта недвижимости (помещение, машино-место)**	Помещение
2	**Ранее присвоенный государственный учетный номер помещения, машино-места (кадастровый, инвентарный или условный номер)**	-
3	**Кадастровый номер исходного объекта недвижимости (объектов недвижимости)**	-
4	**Номер, тип этажа (этажей), на котором (которых) расположено помещение**	8, Этаж
5	**Адрес помещения, машино-места**	Российская Федерация, 236006, Калининградская область, город Калининград, улица Еловая аллея, дом 5А, корпус 2, квартира 127
	Местоположение помещения, машино-места	-
	Дополнение местоположения помещения, машино-места	-
6	**Площадь помещения, машино-места (Р), м2**	60.1
7	**Назначение помещения**	Жилое
8	**Вид жилого помещения (квартира, комната (в квартире), если жилое помещение расположено в многоквартирном доме**	Квартира
9	**Вид (виды) разрешенного использования помещения**	-
10	**Наименование помещения**	Квартира

11	**Кадастровый номер (при наличии) или обозначение на плане этажа (или поэтажном плане) квартиры, в которой расположена комната**	-
12	**Сведения об отнесении к общему имуществу в многоквартирном доме или к вспомогательным помещениям**	-
13	**Сведения об отнесении к специализированному жилищному фонду или к жилым помещениям наемного дома социального использования или наемного дома коммерческого использования**	-
14	**Сведения о включении помещения в единый государственный реестр объектов культурного наследия (памятников истории и культуры) народов Российской Федерации**	-
14.1	**Регистрационный номер, вид и наименование объекта недвижимости в едином государственном реестре объектов культурного наследия (памятников истории и культуры) народов Российской Федерации либо регистрационный номер учетной карты объекта, представляющего собой историко-культурную ценность, вид и наименование выявленного объекта культурного наследия**	-
14.2	**Реквизиты решений Правительства Российской Федерации, органов охраны объектов культурного наследия о включении объекта недвижимости в единый государственный реестр объектов культурного наследия (памятников истории и культуры) народов Российской Федерации либо об отнесении объекта недвижимости к выявленным объектам культурного наследия, подлежащим государственной охране**	-
14.3	**Реквизиты документа, на основании которого установлены требования к сохранению, содержанию и использованию объектов культурного наследия (памятников истории и культуры) народов Российской Федерации, требования к обеспечению доступа к таким объектам либо выявленному объекту культурного наследия**	-

Обозначение (номер) помещения, машино-места на плане здания, сооружения, плане этажа: 128

Кадастровый номер: -

№ п/п	Наименование характеристики	Значение характеристики
1	**2**	**3**
1	**Вид объекта недвижимости (помещение, машино-место)**	Помещение
2	**Ранее присвоенный государственный учетный номер помещения, машино-места (кадастровый, инвентарный или условный номер)**	-
3	**Кадастровый номер исходного объекта недвижимости (объектов недвижимости)**	-
4	**Номер, тип этажа (этажей), на котором (которых) расположено помещение**	1, Этаж
5	**Адрес помещения, машино-места**	Российская Федерация, 236006, Калининградская область, город Калининград, улица Еловая аллея, дом 5А, корпус 2, квартира 128
	Местоположение помещения, машино-места	-

5	**Дополнение местоположения помещения, машино-места**	-
6	**Площадь помещения, машино-места (Р), м2**	60.0
7	**Назначение помещения**	Жилое
8	**Вид жилого помещения (квартира, комната (в квартире), если жилое помещение расположено в многоквартирном доме**	Квартира
9	**Вид (виды) разрешенного использования помещения**	-
10	**Наименование помещения**	Квартира
11	**Кадастровый номер (при наличии) или обозначение на плане этажа (или поэтажном плане) квартиры, в которой расположена комната**	-
12	**Сведения об отнесении к общему имуществу в многоквартирном доме или к вспомогательным помещениям**	-
13	**Сведения об отнесении к специализированному жилищному фонду или к жилым помещениям наемного дома социального использования или наемного дома коммерческого использования**	-
14	**Сведения о включении помещения в единый государственный реестр объектов культурного наследия (памятников истории и культуры) народов Российской Федерации**	-
14.1	**Регистрационный номер, вид и наименование объекта недвижимости в едином государственном реестре объектов культурного наследия (памятников истории и культуры) народов Российской Федерации либо регистрационный номер учетной карты объекта, представляющего собой историко-культурную ценность, вид и наименование выявленного объекта культурного наследия**	-
14.2	**Реквизиты решений Правительства Российской Федерации, органов охраны объектов культурного наследия о включении объекта недвижимости в единый государственный реестр объектов культурного наследия (памятников истории и культуры) народов Российской Федерации либо об отнесении объекта недвижимости к выявленным объектам культурного наследия, подлежащим государственной охране**	-
14.3	**Реквизиты документа, на основании которого установлены требования к сохранению, содержанию и использованию объектов культурного наследия (памятников истории и культуры) народов Российской Федерации, требования к обеспечению доступа к таким объектам либо выявленному объекту культурного наследия**	-

Обозначение (номер) помещения, машино-места на плане здания, сооружения, плане этажа: 129

Кадастровый номер: -

№ п/п	Наименование характеристики	Значение характеристики
1	**2**	**3**
1	**Вид объекта недвижимости (помещение, машино-место)**	Помещение
2	**Ранее присвоенный государственный учетный номер помещения, машино-места (кадастровый, инвентарный или условный номер)**	-

3	**Кадастровый номер исходного объекта недвижимости (объектов недвижимости)**	-
4	**Номер, тип этажа (этажей), на котором (которых) расположено помещение**	1, Этаж
5	**Адрес помещения, машино-места**	Российская Федерация, 236006, Калининградская область, город Калининград, улица Еловая аллея, дом 5А, корпус 2, квартира 129
	Местоположение помещения, машино-места	-
	Дополнение местоположения помещения, машино-места	-
6	**Площадь помещения, машино-места (Р), м2**	35.4
7	**Назначение помещения**	Жилое
8	**Вид жилого помещения (квартира, комната (в квартире), если жилое помещение расположено в многоквартирном доме**	Квартира
9	**Вид (виды) разрешенного использования помещения**	-
10	**Наименование помещения**	Квартира
11	**Кадастровый номер (при наличии) или обозначение на плане этажа (или поэтажном плане) квартиры, в которой расположена комната**	-
12	**Сведения об отнесении к общему имуществу в многоквартирном доме или к вспомогательным помещениям**	-
13	**Сведения об отнесении к специализированному жилищному фонду или к жилым помещениям наемного дома социального использования или наемного дома коммерческого использования**	-
14	**Сведения о включении помещения в единый государственный реестр объектов культурного наследия (памятников истории и культуры) народов Российской Федерации**	-
14.1	**Регистрационный номер, вид и наименование объекта недвижимости в едином государственном реестре объектов культурного наследия (памятников истории и культуры) народов Российской Федерации либо регистрационный номер учетной карты объекта, представляющего собой историко-культурную ценность, вид и наименование выявленного объекта культурного наследия**	-
14.2	**Реквизиты решений Правительства Российской Федерации, органов охраны объектов культурного наследия о включении объекта недвижимости в единый государственный реестр объектов культурного наследия (памятников истории и культуры) народов Российской Федерации либо об отнесении объекта недвижимости к выявленным объектам культурного наследия, подлежащим государственной охране**	-
14.3	**Реквизиты документа, на основании которого установлены требования к сохранению, содержанию и использованию объектов культурного наследия (памятников истории и культуры) народов Российской Федерации, требования к обеспечению доступа к таким объектам либо выявленному объекту культурного наследия**	-

Обозначение (номер) помещения, машино-места на плане здания, сооружения, плане этажа: 130

Кадастровый номер: -

№ п/п	Наименование характеристики	Значение характеристики
1	2	3
1	**Вид объекта недвижимости (помещение, машино-место)**	Помещение
2	**Ранее присвоенный государственный учетный номер помещения, машино-места (кадастровый, инвентарный или условный номер)**	-
3	**Кадастровый номер исходного объекта недвижимости (объектов недвижимости)**	-
4	**Номер, тип этажа (этажей), на котором (которых) расположено помещение**	1, Этаж
5	**Адрес помещения, машино-места**	Российская Федерация, 236006, Калининградская область, город Калининград, улица Еловая аллея, дом 5А, корпус 2, квартира 130
	Местоположение помещения, машино-места	-
	Дополнение местоположения помещения, машино-места	-
6	**Площадь помещения, машино-места (Р), м2**	35.2
7	**Назначение помещения**	Жилое
8	**Вид жилого помещения (квартира, комната (в квартире), если жилое помещение расположено в многоквартирном доме**	Квартира
9	**Вид (виды) разрешенного использования помещения**	-
10	**Наименование помещения**	Квартира
11	**Кадастровый номер (при наличии) или обозначение на плане этажа (или поэтажном плане) квартиры, в которой расположена комната**	-
12	**Сведения об отнесении к общему имуществу в многоквартирном доме или к вспомогательным помещениям**	-
13	**Сведения об отнесении к специализированному жилищному фонду или к жилым помещениям наемного дома социального использования или наемного дома коммерческого использования**	-
14	**Сведения о включении помещения в единый государственный реестр объектов культурного наследия (памятников истории и культуры) народов Российской Федерации**	-
14.1	**Регистрационный номер, вид и наименование объекта недвижимости в едином государственном реестре объектов культурного наследия (памятников истории и культуры) народов Российской Федерации либо регистрационный номер учетной карты объекта, представляющего собой историко-культурную ценность, вид и наименование выявленного объекта культурного наследия**	-

14.2	**Реквизиты решений Правительства Российской Федерации, органов охраны объектов культурного наследия о включении объекта недвижимости в единый государственный реестр объектов культурного наследия (памятников истории и культуры) народов Российской Федерации либо об отнесении объекта недвижимости к выявленным объектам культурного наследия, подлежащим государственной охране**	-
14.3	**Реквизиты документа, на основании которого установлены требования к сохранению, содержанию и использованию объектов культурного наследия (памятников истории и культуры) народов Российской Федерации, требования к обеспечению доступа к таким объектам либо выявленному объекту культурного наследия**	-

Обозначение (номер) помещения, машино-места на плане здания, сооружения, плане этажа: 131

Кадастровый номер: -

№ п/п	**Наименование характеристики**	**Значение характеристики**
1	**2**	**3**
1	**Вид объекта недвижимости (помещение, машино-место)**	Помещение
2	**Ранее присвоенный государственный учетный номер помещения, машино-места (кадастровый, инвентарный или условный номер)**	-
3	**Кадастровый номер исходного объекта недвижимости (объектов недвижимости)**	-
4	**Номер, тип этажа (этажей), на котором (которых) расположено помещение**	1, Этаж
5	**Адрес помещения, машино-места**	Российская Федерация, 236006, Калининградская область, город Калининград, улица Еловая аллея, дом 5А, корпус 2, квартира 131
	Местоположение помещения, машино-места	-
	Дополнение местоположения помещения, машино-места	-
6	**Площадь помещения, машино-места (Р), м2**	60.3
7	**Назначение помещения**	Жилое
8	**Вид жилого помещения (квартира, комната (в квартире), если жилое помещение расположено в многоквартирном доме**	Квартира
9	**Вид (виды) разрешенного использования помещения**	-
10	**Наименование помещения**	Квартира
11	**Кадастровый номер (при наличии) или обозначение на плане этажа (или поэтажном плане) квартиры, в которой расположена комната**	-
12	**Сведения об отнесении к общему имуществу в многоквартирном доме или к вспомогательным помещениям**	-
13	**Сведения об отнесении к специализированному жилищному фонду или к жилым помещениям наемного дома социального использования или наемного дома коммерческого использования**	-

14	**Сведения о включении помещения в единый государственный реестр объектов культурного наследия (памятников истории и культуры) народов Российской Федерации**	-
14.1	**Регистрационный номер, вид и наименование объекта недвижимости в едином государственном реестре объектов культурного наследия (памятников истории и культуры) народов Российской Федерации либо регистрационный номер учетной карты объекта, представляющего собой историко-культурную ценность, вид и наименование выявленного объекта культурного наследия**	-
14.2	**Реквизиты решений Правительства Российской Федерации, органов охраны объектов культурного наследия о включении объекта недвижимости в единый государственный реестр объектов культурного наследия (памятников истории и культуры) народов Российской Федерации либо об отнесении объекта недвижимости к выявленным объектам культурного наследия, подлежащим государственной охране**	-
14.3	**Реквизиты документа, на основании которого установлены требования к сохранению, содержанию и использованию объектов культурного наследия (памятников истории и культуры) народов Российской Федерации, требования к обеспечению доступа к таким объектам либо выявленному объекту культурного наследия**	-

Обозначение (номер) помещения, машино-места на плане здания, сооружения, плане этажа: 132

Кадастровый номер: -

№ п/п	**Наименование характеристики**	**Значение характеристики**
1	**2**	**3**
1	**Вид объекта недвижимости (помещение, машино-место)**	Помещение
2	**Ранее присвоенный государственный учетный номер помещения, машино-места (кадастровый, инвентарный или условный номер)**	-
3	**Кадастровый номер исходного объекта недвижимости (объектов недвижимости)**	-
4	**Номер, тип этажа (этажей), на котором (которых) расположено помещение**	2, Этаж
5	**Адрес помещения, машино-места**	Российская Федерация, 236006, Калининградская область, город Калининград, улица Еловая аллея, дом 5А, корпус 2, квартира 132
	Местоположение помещения, машино-места	-
	Дополнение местоположения помещения, машино-места	-
6	**Площадь помещения, машино-места (Р), м2**	60.4
7	**Назначение помещения**	Жилое
8	**Вид жилого помещения (квартира, комната (в квартире), если жилое помещение расположено в многоквартирном доме**	Квартира
9	**Вид (виды) разрешенного использования помещения**	-
10	**Наименование помещения**	Квартира

11	**Кадастровый номер (при наличии) или обозначение на плане этажа (или поэтажном плане) квартиры, в которой расположена комната**	-
12	**Сведения об отнесении к общему имуществу в многоквартирном доме или к вспомогательным помещениям**	-
13	**Сведения об отнесении к специализированному жилищному фонду или к жилым помещениям наемного дома социального использования или наемного дома коммерческого использования**	-
14	**Сведения о включении помещения в единый государственный реестр объектов культурного наследия (памятников истории и культуры) народов Российской Федерации**	-
14.1	**Регистрационный номер, вид и наименование объекта недвижимости в едином государственном реестре объектов культурного наследия (памятников истории и культуры) народов Российской Федерации либо регистрационный номер учетной карты объекта, представляющего собой историко-культурную ценность, вид и наименование выявленного объекта культурного наследия**	-
14.2	**Реквизиты решений Правительства Российской Федерации, органов охраны объектов культурного наследия о включении объекта недвижимости в единый государственный реестр объектов культурного наследия (памятников истории и культуры) народов Российской Федерации либо об отнесении объекта недвижимости к выявленным объектам культурного наследия, подлежащим государственной охране**	-
14.3	**Реквизиты документа, на основании которого установлены требования к сохранению, содержанию и использованию объектов культурного наследия (памятников истории и культуры) народов Российской Федерации, требования к обеспечению доступа к таким объектам либо выявленному объекту культурного наследия**	-

Обозначение (номер) помещения, машино-места на плане здания, сооружения, плане этажа: 133

Кадастровый номер: -

№ п/п	**Наименование характеристики**	**Значение характеристики**
1	**2**	**3**
1	**Вид объекта недвижимости (помещение, машино-место)**	Помещение
2	**Ранее присвоенный государственный учетный номер помещения, машино-места (кадастровый, инвентарный или условный номер)**	-
3	**Кадастровый номер исходного объекта недвижимости (объектов недвижимости)**	-
4	**Номер, тип этажа (этажей), на котором (которых) расположено помещение**	2, Этаж
5	**Адрес помещения, машино-места**	Российская Федерация, 236006, Калининградская область, город Калининград, улица Еловая аллея, дом 5А, корпус 2, квартира 133
	Местоположение помещения, машино-места	-

5	**Дополнение местоположения помещения, машино-места**	-
6	**Площадь помещения, машино-места (Р), м2**	35.4
7	**Назначение помещения**	Жилое
8	**Вид жилого помещения (квартира, комната (в квартире), если жилое помещение расположено в многоквартирном доме**	Квартира
9	**Вид (виды) разрешенного использования помещения**	-
10	**Наименование помещения**	Квартира
11	**Кадастровый номер (при наличии) или обозначение на плане этажа (или поэтажном плане) квартиры, в которой расположена комната**	-
12	**Сведения об отнесении к общему имуществу в многоквартирном доме или к вспомогательным помещениям**	-
13	**Сведения об отнесении к специализированному жилищному фонду или к жилым помещениям наемного дома социального использования или наемного дома коммерческого использования**	-
14	**Сведения о включении помещения в единый государственный реестр объектов культурного наследия (памятников истории и культуры) народов Российской Федерации**	-
14.1	**Регистрационный номер, вид и наименование объекта недвижимости в едином государственном реестре объектов культурного наследия (памятников истории и культуры) народов Российской Федерации либо регистрационный номер учетной карты объекта, представляющего собой историко-культурную ценность, вид и наименование выявленного объекта культурного наследия**	-
14.2	**Реквизиты решений Правительства Российской Федерации, органов охраны объектов культурного наследия о включении объекта недвижимости в единый государственный реестр объектов культурного наследия (памятников истории и культуры) народов Российской Федерации либо об отнесении объекта недвижимости к выявленным объектам культурного наследия, подлежащим государственной охране**	-
14.3	**Реквизиты документа, на основании которого установлены требования к сохранению, содержанию и использованию объектов культурного наследия (памятников истории и культуры) народов Российской Федерации, требования к обеспечению доступа к таким объектам либо выявленному объекту культурного наследия**	-

Обозначение (номер) помещения, машино-места на плане здания, сооружения, плане этажа: 134

Кадастровый номер: -

№ п/п	Наименование характеристики	Значение характеристики
1	**2**	**3**
1	**Вид объекта недвижимости (помещение, машино-место)**	Помещение
2	**Ранее присвоенный государственный учетный номер помещения, машино-места (кадастровый, инвентарный или условный номер)**	-

3	**Кадастровый номер исходного объекта недвижимости (объектов недвижимости)**	-
4	**Номер, тип этажа (этажей), на котором (которых) расположено помещение**	2, Этаж
5	**Адрес помещения, машино-места**	Российская Федерация, 236006, Калининградская область, город Калининград, улица Еловая аллея, дом 5А, корпус 2, квартира 134
	Местоположение помещения, машино-места	-
	Дополнение местоположения помещения, машино-места	-
6	**Площадь помещения, машино-места (Р), м2**	35.3
7	**Назначение помещения**	Жилое
8	**Вид жилого помещения (квартира, комната (в квартире), если жилое помещение расположено в многоквартирном доме**	Квартира
9	**Вид (виды) разрешенного использования помещения**	-
10	**Наименование помещения**	Квартира
11	**Кадастровый номер (при наличии) или обозначение на плане этажа (или поэтажном плане) квартиры, в которой расположена комната**	-
12	**Сведения об отнесении к общему имуществу в многоквартирном доме или к вспомогательным помещениям**	-
13	**Сведения об отнесении к специализированному жилищному фонду или к жилым помещениям наемного дома социального использования или наемного дома коммерческого использования**	-
14	**Сведения о включении помещения в единый государственный реестр объектов культурного наследия (памятников истории и культуры) народов Российской Федерации**	-
14.1	**Регистрационный номер, вид и наименование объекта недвижимости в едином государственном реестре объектов культурного наследия (памятников истории и культуры) народов Российской Федерации либо регистрационный номер учетной карты объекта, представляющего собой историко-культурную ценность, вид и наименование выявленного объекта культурного наследия**	-
14.2	**Реквизиты решений Правительства Российской Федерации, органов охраны объектов культурного наследия о включении объекта недвижимости в единый государственный реестр объектов культурного наследия (памятников истории и культуры) народов Российской Федерации либо об отнесении объекта недвижимости к выявленным объектам культурного наследия, подлежащим государственной охране**	-
14.3	**Реквизиты документа, на основании которого установлены требования к сохранению, содержанию и использованию объектов культурного наследия (памятников истории и культуры) народов Российской Федерации, требования к обеспечению доступа к таким объектам либо выявленному объекту культурного наследия**	-

Обозначение (номер) помещения, машино-места на плане здания, сооружения, плане этажа: 135

Кадастровый номер: -

№ п/п	Наименование характеристики	Значение характеристики
1	2	3
1	**Вид объекта недвижимости (помещение, машино-место)**	Помещение
2	**Ранее присвоенный государственный учетный номер помещения, машино-места (кадастровый, инвентарный или условный номер)**	-
3	**Кадастровый номер исходного объекта недвижимости (объектов недвижимости)**	-
4	**Номер, тип этажа (этажей), на котором (которых) расположено помещение**	2, Этаж
5	**Адрес помещения, машино-места**	Российская Федерация, 236006, Калининградская область, город Калининград, улица Еловая аллея, дом 5А, корпус 2, квартира 135
	Местоположение помещения, машино-места	-
	Дополнение местоположения помещения, машино-места	-
6	**Площадь помещения, машино-места (Р), м2**	60.3
7	**Назначение помещения**	Жилое
8	**Вид жилого помещения (квартира, комната (в квартире), если жилое помещение расположено в многоквартирном доме**	Квартира
9	**Вид (виды) разрешенного использования помещения**	-
10	**Наименование помещения**	Квартира
11	**Кадастровый номер (при наличии) или обозначение на плане этажа (или поэтажном плане) квартиры, в которой расположена комната**	-
12	**Сведения об отнесении к общему имуществу в многоквартирном доме или к вспомогательным помещениям**	-
13	**Сведения об отнесении к специализированному жилищному фонду или к жилым помещениям наемного дома социального использования или наемного дома коммерческого использования**	-
14	**Сведения о включении помещения в единый государственный реестр объектов культурного наследия (памятников истории и культуры) народов Российской Федерации**	-
14.1	**Регистрационный номер, вид и наименование объекта недвижимости в едином государственном реестре объектов культурного наследия (памятников истории и культуры) народов Российской Федерации либо регистрационный номер учетной карты объекта, представляющего собой историко-культурную ценность, вид и наименование выявленного объекта культурного наследия**	-

14.2	**Реквизиты решений Правительства Российской Федерации, органов охраны объектов культурного наследия о включении объекта недвижимости в единый государственный реестр объектов культурного наследия (памятников истории и культуры) народов Российской Федерации либо об отнесении объекта недвижимости к выявленным объектам культурного наследия, подлежащим государственной охране**	-
14.3	**Реквизиты документа, на основании которого установлены требования к сохранению, содержанию и использованию объектов культурного наследия (памятников истории и культуры) народов Российской Федерации, требования к обеспечению доступа к таким объектам либо выявленному объекту культурного наследия**	-

Обозначение (номер) помещения, машино-места на плане здания, сооружения, плане этажа: 136

Кадастровый номер: -

№ п/п	**Наименование характеристики**	**Значение характеристики**
1	**2**	**3**
1	**Вид объекта недвижимости (помещение, машино-место)**	Помещение
2	**Ранее присвоенный государственный учетный номер помещения, машино-места (кадастровый, инвентарный или условный номер)**	-
3	**Кадастровый номер исходного объекта недвижимости (объектов недвижимости)**	-
4	**Номер, тип этажа (этажей), на котором (которых) расположено помещение**	3, Этаж
5	**Адрес помещения, машино-места**	Российская Федерация, 236006, Калининградская область, город Калининград, улица Еловая аллея, дом 5А, корпус 2, квартира 136
	Местоположение помещения, машино-места	-
	Дополнение местоположения помещения, машино-места	-
6	**Площадь помещения, машино-места (Р), м2**	60.1
7	**Назначение помещения**	Жилое
8	**Вид жилого помещения (квартира, комната (в квартире), если жилое помещение расположено в многоквартирном доме**	Квартира
9	**Вид (виды) разрешенного использования помещения**	-
10	**Наименование помещения**	Квартира
11	**Кадастровый номер (при наличии) или обозначение на плане этажа (или поэтажном плане) квартиры, в которой расположена комната**	-
12	**Сведения об отнесении к общему имуществу в многоквартирном доме или к вспомогательным помещениям**	-
13	**Сведения об отнесении к специализированному жилищному фонду или к жилым помещениям наемного дома социального использования или наемного дома коммерческого использования**	-

14	**Сведения о включении помещения в единый государственный реестр объектов культурного наследия (памятников истории и культуры) народов Российской Федерации**	-
14.1	**Регистрационный номер, вид и наименование объекта недвижимости в едином государственном реестре объектов культурного наследия (памятников истории и культуры) народов Российской Федерации либо регистрационный номер учетной карты объекта, представляющего собой историко-культурную ценность, вид и наименование выявленного объекта культурного наследия**	-
14.2	**Реквизиты решений Правительства Российской Федерации, органов охраны объектов культурного наследия о включении объекта недвижимости в единый государственный реестр объектов культурного наследия (памятников истории и культуры) народов Российской Федерации либо об отнесении объекта недвижимости к выявленным объектам культурного наследия, подлежащим государственной охране**	-
14.3	**Реквизиты документа, на основании которого установлены требования к сохранению, содержанию и использованию объектов культурного наследия (памятников истории и культуры) народов Российской Федерации, требования к обеспечению доступа к таким объектам либо выявленному объекту культурного наследия**	-

Обозначение (номер) помещения, машино-места на плане здания, сооружения, плане этажа: 137

Кадастровый номер: -

№ п/п	**Наименование характеристики**	**Значение характеристики**
1	**2**	**3**
1	**Вид объекта недвижимости (помещение, машино-место)**	Помещение
2	**Ранее присвоенный государственный учетный номер помещения, машино-места (кадастровый, инвентарный или условный номер)**	-
3	**Кадастровый номер исходного объекта недвижимости (объектов недвижимости)**	-
4	**Номер, тип этажа (этажей), на котором (которых) расположено помещение**	3, Этаж
5	**Адрес помещения, машино-места**	Российская Федерация, 236006, Калининградская область, город Калининград, улица Еловая аллея, дом 5А, корпус 2, квартира 137
	Местоположение помещения, машино-места	-
	Дополнение местоположения помещения, машино-места	-
6	**Площадь помещения, машино-места (Р), м2**	35.2
7	**Назначение помещения**	Жилое
8	**Вид жилого помещения (квартира, комната (в квартире), если жилое помещение расположено в многоквартирном доме**	Квартира
9	**Вид (виды) разрешенного использования помещения**	-
10	**Наименование помещения**	Квартира

11	**Кадастровый номер (при наличии) или обозначение на плане этажа (или поэтажном плане) квартиры, в которой расположена комната**	-
12	**Сведения об отнесении к общему имуществу в многоквартирном доме или к вспомогательным помещениям**	-
13	**Сведения об отнесении к специализированному жилищному фонду или к жилым помещениям наемного дома социального использования или наемного дома коммерческого использования**	-
14	**Сведения о включении помещения в единый государственный реестр объектов культурного наследия (памятников истории и культуры) народов Российской Федерации**	-
14.1	**Регистрационный номер, вид и наименование объекта недвижимости в едином государственном реестре объектов культурного наследия (памятников истории и культуры) народов Российской Федерации либо регистрационный номер учетной карты объекта, представляющего собой историко-культурную ценность, вид и наименование выявленного объекта культурного наследия**	-
14.2	**Реквизиты решений Правительства Российской Федерации, органов охраны объектов культурного наследия о включении объекта недвижимости в единый государственный реестр объектов культурного наследия (памятников истории и культуры) народов Российской Федерации либо об отнесении объекта недвижимости к выявленным объектам культурного наследия, подлежащим государственной охране**	-
14.3	**Реквизиты документа, на основании которого установлены требования к сохранению, содержанию и использованию объектов культурного наследия (памятников истории и культуры) народов Российской Федерации, требования к обеспечению доступа к таким объектам либо выявленному объекту культурного наследия**	-

Обозначение (номер) помещения, машино-места на плане здания, сооружения, плане этажа: 138

Кадастровый номер: -

№ п/п	**Наименование характеристики**	**Значение характеристики**
1	**2**	**3**
1	**Вид объекта недвижимости (помещение, машино-место)**	Помещение
2	**Ранее присвоенный государственный учетный номер помещения, машино-места (кадастровый, инвентарный или условный номер)**	-
3	**Кадастровый номер исходного объекта недвижимости (объектов недвижимости)**	-
4	**Номер, тип этажа (этажей), на котором (которых) расположено помещение**	3, Этаж
5	**Адрес помещения, машино-места**	Российская Федерация, 236006, Калининградская область, город Калининград, улица Еловая аллея, дом 5А, корпус 2, квартира 138
	Местоположение помещения, машино-места	-

5	**Дополнение местоположения помещения, машино-места**	-
6	**Площадь помещения, машино-места (Р), м2**	35.3
7	**Назначение помещения**	Жилое
8	**Вид жилого помещения (квартира, комната (в квартире), если жилое помещение расположено в многоквартирном доме**	Квартира
9	**Вид (виды) разрешенного использования помещения**	-
10	**Наименование помещения**	Квартира
11	**Кадастровый номер (при наличии) или обозначение на плане этажа (или поэтажном плане) квартиры, в которой расположена комната**	-
12	**Сведения об отнесении к общему имуществу в многоквартирном доме или к вспомогательным помещениям**	-
13	**Сведения об отнесении к специализированному жилищному фонду или к жилым помещениям наемного дома социального использования или наемного дома коммерческого использования**	-
14	**Сведения о включении помещения в единый государственный реестр объектов культурного наследия (памятников истории и культуры) народов Российской Федерации**	-
14.1	**Регистрационный номер, вид и наименование объекта недвижимости в едином государственном реестре объектов культурного наследия (памятников истории и культуры) народов Российской Федерации либо регистрационный номер учетной карты объекта, представляющего собой историко-культурную ценность, вид и наименование выявленного объекта культурного наследия**	-
14.2	**Реквизиты решений Правительства Российской Федерации, органов охраны объектов культурного наследия о включении объекта недвижимости в единый государственный реестр объектов культурного наследия (памятников истории и культуры) народов Российской Федерации либо об отнесении объекта недвижимости к выявленным объектам культурного наследия, подлежащим государственной охране**	-
14.3	**Реквизиты документа, на основании которого установлены требования к сохранению, содержанию и использованию объектов культурного наследия (памятников истории и культуры) народов Российской Федерации, требования к обеспечению доступа к таким объектам либо выявленному объекту культурного наследия**	-

Обозначение (номер) помещения, машино-места на плане здания, сооружения, плане этажа: 139

Кадастровый номер: -

№ п/п	Наименование характеристики	Значение характеристики
1	**2**	**3**
1	**Вид объекта недвижимости (помещение, машино-место)**	Помещение
2	**Ранее присвоенный государственный учетный номер помещения, машино-места (кадастровый, инвентарный или условный номер)**	-

3	**Кадастровый номер исходного объекта недвижимости (объектов недвижимости)**	-
4	**Номер, тип этажа (этажей), на котором (которых) расположено помещение**	3, Этаж
5	**Адрес помещения, машино-места**	Российская Федерация, 236006, Калининградская область, город Калининград, улица Еловая аллея, дом 5А, корпус 2, квартира 139
	Местоположение помещения, машино-места	-
	Дополнение местоположения помещения, машино-места	-
6	**Площадь помещения, машино-места (Р), м2**	60.3
7	**Назначение помещения**	Жилое
8	**Вид жилого помещения (квартира, комната (в квартире), если жилое помещение расположено в многоквартирном доме**	Квартира
9	**Вид (виды) разрешенного использования помещения**	-
10	**Наименование помещения**	Квартира
11	**Кадастровый номер (при наличии) или обозначение на плане этажа (или поэтажном плане) квартиры, в которой расположена комната**	-
12	**Сведения об отнесении к общему имуществу в многоквартирном доме или к вспомогательным помещениям**	-
13	**Сведения об отнесении к специализированному жилищному фонду или к жилым помещениям наемного дома социального использования или наемного дома коммерческого использования**	-
14	**Сведения о включении помещения в единый государственный реестр объектов культурного наследия (памятников истории и культуры) народов Российской Федерации**	-
14.1	**Регистрационный номер, вид и наименование объекта недвижимости в едином государственном реестре объектов культурного наследия (памятников истории и культуры) народов Российской Федерации либо регистрационный номер учетной карты объекта, представляющего собой историко-культурную ценность, вид и наименование выявленного объекта культурного наследия**	-
14.2	**Реквизиты решений Правительства Российской Федерации, органов охраны объектов культурного наследия о включении объекта недвижимости в единый государственный реестр объектов культурного наследия (памятников истории и культуры) народов Российской Федерации либо об отнесении объекта недвижимости к выявленным объектам культурного наследия, подлежащим государственной охране**	-
14.3	**Реквизиты документа, на основании которого установлены требования к сохранению, содержанию и использованию объектов культурного наследия (памятников истории и культуры) народов Российской Федерации, требования к обеспечению доступа к таким объектам либо выявленному объекту культурного наследия**	-

Обозначение (номер) помещения, машино-места на плане здания, сооружения, плане этажа: 140

Кадастровый номер: -

№ п/п	Наименование характеристики	Значение характеристики
1	2	3
1	**Вид объекта недвижимости (помещение, машино-место)**	Помещение
2	**Ранее присвоенный государственный учетный номер помещения, машино-места (кадастровый, инвентарный или условный номер)**	-
3	**Кадастровый номер исходного объекта недвижимости (объектов недвижимости)**	-
4	**Номер, тип этажа (этажей), на котором (которых) расположено помещение**	4, Этаж
5	**Адрес помещения, машино-места**	Российская Федерация, 236006, Калининградская область, город Калининград, улица Еловая аллея, дом 5А, корпус 2, квартира 140
	Местоположение помещения, машино-места	-
	Дополнение местоположения помещения, машино-места	-
6	**Площадь помещения, машино-места (Р), м2**	60.2
7	**Назначение помещения**	Жилое
8	**Вид жилого помещения (квартира, комната (в квартире), если жилое помещение расположено в многоквартирном доме**	Квартира
9	**Вид (виды) разрешенного использования помещения**	-
10	**Наименование помещения**	Квартира
11	**Кадастровый номер (при наличии) или обозначение на плане этажа (или поэтажном плане) квартиры, в которой расположена комната**	-
12	**Сведения об отнесении к общему имуществу в многоквартирном доме или к вспомогательным помещениям**	-
13	**Сведения об отнесении к специализированному жилищному фонду или к жилым помещениям наемного дома социального использования или наемного дома коммерческого использования**	-
14	**Сведения о включении помещения в единый государственный реестр объектов культурного наследия (памятников истории и культуры) народов Российской Федерации**	-
14.1	**Регистрационный номер, вид и наименование объекта недвижимости в едином государственном реестре объектов культурного наследия (памятников истории и культуры) народов Российской Федерации либо регистрационный номер учетной карты объекта, представляющего собой историко-культурную ценность, вид и наименование выявленного объекта культурного наследия**	-

14.2	**Реквизиты решений Правительства Российской Федерации, органов охраны объектов культурного наследия о включении объекта недвижимости в единый государственный реестр объектов культурного наследия (памятников истории и культуры) народов Российской Федерации либо об отнесении объекта недвижимости к выявленным объектам культурного наследия, подлежащим государственной охране**	-
14.3	**Реквизиты документа, на основании которого установлены требования к сохранению, содержанию и использованию объектов культурного наследия (памятников истории и культуры) народов Российской Федерации, требования к обеспечению доступа к таким объектам либо выявленному объекту культурного наследия**	-

Обозначение (номер) помещения, машино-места на плане здания, сооружения, плане этажа: 141

Кадастровый номер: -

№ п/п	**Наименование характеристики**	**Значение характеристики**
1	**2**	**3**
1	**Вид объекта недвижимости (помещение, машино-место)**	Помещение
2	**Ранее присвоенный государственный учетный номер помещения, машино-места (кадастровый, инвентарный или условный номер)**	-
3	**Кадастровый номер исходного объекта недвижимости (объектов недвижимости)**	-
4	**Номер, тип этажа (этажей), на котором (которых) расположено помещение**	4, Этаж
5	**Адрес помещения, машино-места**	Российская Федерация, 236006, Калининградская область, город Калининград, улица Еловая аллея, дом 5А, корпус 2, квартира 141
	Местоположение помещения, машино-места	-
	Дополнение местоположения помещения, машино-места	-
6	**Площадь помещения, машино-места (Р), м2**	35.3
7	**Назначение помещения**	Жилое
8	**Вид жилого помещения (квартира, комната (в квартире), если жилое помещение расположено в многоквартирном доме**	Квартира
9	**Вид (виды) разрешенного использования помещения**	-
10	**Наименование помещения**	Квартира
11	**Кадастровый номер (при наличии) или обозначение на плане этажа (или поэтажном плане) квартиры, в которой расположена комната**	-
12	**Сведения об отнесении к общему имуществу в многоквартирном доме или к вспомогательным помещениям**	-
13	**Сведения об отнесении к специализированному жилищному фонду или к жилым помещениям наемного дома социального использования или наемного дома коммерческого использования**	-

14	**Сведения о включении помещения в единый государственный реестр объектов культурного наследия (памятников истории и культуры) народов Российской Федерации**	-
14.1	**Регистрационный номер, вид и наименование объекта недвижимости в едином государственном реестре объектов культурного наследия (памятников истории и культуры) народов Российской Федерации либо регистрационный номер учетной карты объекта, представляющего собой историко-культурную ценность, вид и наименование выявленного объекта культурного наследия**	-
14.2	**Реквизиты решений Правительства Российской Федерации, органов охраны объектов культурного наследия о включении объекта недвижимости в единый государственный реестр объектов культурного наследия (памятников истории и культуры) народов Российской Федерации либо об отнесении объекта недвижимости к выявленным объектам культурного наследия, подлежащим государственной охране**	-
14.3	**Реквизиты документа, на основании которого установлены требования к сохранению, содержанию и использованию объектов культурного наследия (памятников истории и культуры) народов Российской Федерации, требования к обеспечению доступа к таким объектам либо выявленному объекту культурного наследия**	-

Обозначение (номер) помещения, машино-места на плане здания, сооружения, плане этажа: 142

Кадастровый номер: -

№ п/п	**Наименование характеристики**	**Значение характеристики**
1	**2**	**3**
1	**Вид объекта недвижимости (помещение, машино-место)**	Помещение
2	**Ранее присвоенный государственный учетный номер помещения, машино-места (кадастровый, инвентарный или условный номер)**	-
3	**Кадастровый номер исходного объекта недвижимости (объектов недвижимости)**	-
4	**Номер, тип этажа (этажей), на котором (которых) расположено помещение**	4, Этаж
5	**Адрес помещения, машино-места**	Российская Федерация, 236006, Калининградская область, город Калининград, улица Еловая аллея, дом 5А, корпус 2, квартира 142
	Местоположение помещения, машино-места	-
	Дополнение местоположения помещения, машино-места	-
6	**Площадь помещения, машино-места (Р), м2**	35.2
7	**Назначение помещения**	Жилое
8	**Вид жилого помещения (квартира, комната (в квартире), если жилое помещение расположено в многоквартирном доме**	Квартира
9	**Вид (виды) разрешенного использования помещения**	-
10	**Наименование помещения**	Квартира

11	**Кадастровый номер (при наличии) или обозначение на плане этажа (или поэтажном плане) квартиры, в которой расположена комната**	-
12	**Сведения об отнесении к общему имуществу в многоквартирном доме или к вспомогательным помещениям**	-
13	**Сведения об отнесении к специализированному жилищному фонду или к жилым помещениям наемного дома социального использования или наемного дома коммерческого использования**	-
14	**Сведения о включении помещения в единый государственный реестр объектов культурного наследия (памятников истории и культуры) народов Российской Федерации**	-
14.1	**Регистрационный номер, вид и наименование объекта недвижимости в едином государственном реестре объектов культурного наследия (памятников истории и культуры) народов Российской Федерации либо регистрационный номер учетной карты объекта, представляющего собой историко-культурную ценность, вид и наименование выявленного объекта культурного наследия**	-
14.2	**Реквизиты решений Правительства Российской Федерации, органов охраны объектов культурного наследия о включении объекта недвижимости в единый государственный реестр объектов культурного наследия (памятников истории и культуры) народов Российской Федерации либо об отнесении объекта недвижимости к выявленным объектам культурного наследия, подлежащим государственной охране**	-
14.3	**Реквизиты документа, на основании которого установлены требования к сохранению, содержанию и использованию объектов культурного наследия (памятников истории и культуры) народов Российской Федерации, требования к обеспечению доступа к таким объектам либо выявленному объекту культурного наследия**	-

Обозначение (номер) помещения, машино-места на плане здания, сооружения, плане этажа: 143

Кадастровый номер: -

№ п/п	**Наименование характеристики**	**Значение характеристики**
1	**2**	**3**
1	**Вид объекта недвижимости (помещение, машино-место)**	Помещение
2	**Ранее присвоенный государственный учетный номер помещения, машино-места (кадастровый, инвентарный или условный номер)**	-
3	**Кадастровый номер исходного объекта недвижимости (объектов недвижимости)**	-
4	**Номер, тип этажа (этажей), на котором (которых) расположено помещение**	4, Этаж
5	**Адрес помещения, машино-места**	Российская Федерация, 236006, Калининградская область, город Калининград, улица Еловая аллея, дом 5А, корпус 2, квартира 143
	Местоположение помещения, машино-места	-

5	**Дополнение местоположения помещения, машино-места**	-
6	**Площадь помещения, машино-места (Р), м2**	60.5
7	**Назначение помещения**	Жилое
8	**Вид жилого помещения (квартира, комната (в квартире), если жилое помещение расположено в многоквартирном доме**	Квартира
9	**Вид (виды) разрешенного использования помещения**	-
10	**Наименование помещения**	Квартира
11	**Кадастровый номер (при наличии) или обозначение на плане этажа (или поэтажном плане) квартиры, в которой расположена комната**	-
12	**Сведения об отнесении к общему имуществу в многоквартирном доме или к вспомогательным помещениям**	-
13	**Сведения об отнесении к специализированному жилищному фонду или к жилым помещениям наемного дома социального использования или наемного дома коммерческого использования**	-
14	**Сведения о включении помещения в единый государственный реестр объектов культурного наследия (памятников истории и культуры) народов Российской Федерации**	-
14.1	**Регистрационный номер, вид и наименование объекта недвижимости в едином государственном реестре объектов культурного наследия (памятников истории и культуры) народов Российской Федерации либо регистрационный номер учетной карты объекта, представляющего собой историко-культурную ценность, вид и наименование выявленного объекта культурного наследия**	-
14.2	**Реквизиты решений Правительства Российской Федерации, органов охраны объектов культурного наследия о включении объекта недвижимости в единый государственный реестр объектов культурного наследия (памятников истории и культуры) народов Российской Федерации либо об отнесении объекта недвижимости к выявленным объектам культурного наследия, подлежащим государственной охране**	-
14.3	**Реквизиты документа, на основании которого установлены требования к сохранению, содержанию и использованию объектов культурного наследия (памятников истории и культуры) народов Российской Федерации, требования к обеспечению доступа к таким объектам либо выявленному объекту культурного наследия**	-

Обозначение (номер) помещения, машино-места на плане здания, сооружения, плане этажа: 144

Кадастровый номер: -

№ п/п	Наименование характеристики	Значение характеристики
1	**2**	**3**
1	**Вид объекта недвижимости (помещение, машино-место)**	Помещение
2	**Ранее присвоенный государственный учетный номер помещения, машино-места (кадастровый, инвентарный или условный номер)**	-

3	**Кадастровый номер исходного объекта недвижимости (объектов недвижимости)**	-
4	**Номер, тип этажа (этажей), на котором (которых) расположено помещение**	5, Этаж
5	**Адрес помещения, машино-места**	Российская Федерация, 236006, Калининградская область, город Калининград, улица Еловая аллея, дом 5А, корпус 2, квартира 144
	Местоположение помещения, машино-места	-
	Дополнение местоположения помещения, машино-места	-
6	**Площадь помещения, машино-места (Р), м2**	60.2
7	**Назначение помещения**	Жилое
8	**Вид жилого помещения (квартира, комната (в квартире), если жилое помещение расположено в многоквартирном доме**	Квартира
9	**Вид (виды) разрешенного использования помещения**	-
10	**Наименование помещения**	Квартира
11	**Кадастровый номер (при наличии) или обозначение на плане этажа (или поэтажном плане) квартиры, в которой расположена комната**	-
12	**Сведения об отнесении к общему имуществу в многоквартирном доме или к вспомогательным помещениям**	-
13	**Сведения об отнесении к специализированному жилищному фонду или к жилым помещениям наемного дома социального использования или наемного дома коммерческого использования**	-
14	**Сведения о включении помещения в единый государственный реестр объектов культурного наследия (памятников истории и культуры) народов Российской Федерации**	-
14.1	**Регистрационный номер, вид и наименование объекта недвижимости в едином государственном реестре объектов культурного наследия (памятников истории и культуры) народов Российской Федерации либо регистрационный номер учетной карты объекта, представляющего собой историко-культурную ценность, вид и наименование выявленного объекта культурного наследия**	-
14.2	**Реквизиты решений Правительства Российской Федерации, органов охраны объектов культурного наследия о включении объекта недвижимости в единый государственный реестр объектов культурного наследия (памятников истории и культуры) народов Российской Федерации либо об отнесении объекта недвижимости к выявленным объектам культурного наследия, подлежащим государственной охране**	-
14.3	**Реквизиты документа, на основании которого установлены требования к сохранению, содержанию и использованию объектов культурного наследия (памятников истории и культуры) народов Российской Федерации, требования к обеспечению доступа к таким объектам либо выявленному объекту культурного наследия**	-

Обозначение (номер) помещения, машино-места на плане здания, сооружения, плане этажа: 145

Кадастровый номер: -

№ п/п	Наименование характеристики	Значение характеристики
1	2	3
1	**Вид объекта недвижимости (помещение, машино-место)**	Помещение
2	**Ранее присвоенный государственный учетный номер помещения, машино-места (кадастровый, инвентарный или условный номер)**	-
3	**Кадастровый номер исходного объекта недвижимости (объектов недвижимости)**	-
4	**Номер, тип этажа (этажей), на котором (которых) расположено помещение**	5, Этаж
5	**Адрес помещения, машино-места**	Российская Федерация, 236006, Калининградская область, город Калининград, улица Еловая аллея, дом 5А, корпус 2, квартира 145
	Местоположение помещения, машино-места	-
	Дополнение местоположения помещения, машино-места	-
6	**Площадь помещения, машино-места (Р), м2**	35.3
7	**Назначение помещения**	Жилое
8	**Вид жилого помещения (квартира, комната (в квартире), если жилое помещение расположено в многоквартирном доме**	Квартира
9	**Вид (виды) разрешенного использования помещения**	-
10	**Наименование помещения**	Квартира
11	**Кадастровый номер (при наличии) или обозначение на плане этажа (или поэтажном плане) квартиры, в которой расположена комната**	-
12	**Сведения об отнесении к общему имуществу в многоквартирном доме или к вспомогательным помещениям**	-
13	**Сведения об отнесении к специализированному жилищному фонду или к жилым помещениям наемного дома социального использования или наемного дома коммерческого использования**	-
14	**Сведения о включении помещения в единый государственный реестр объектов культурного наследия (памятников истории и культуры) народов Российской Федерации**	-
14.1	**Регистрационный номер, вид и наименование объекта недвижимости в едином государственном реестре объектов культурного наследия (памятников истории и культуры) народов Российской Федерации либо регистрационный номер учетной карты объекта, представляющего собой историко-культурную ценность, вид и наименование выявленного объекта культурного наследия**	-

14.2	**Реквизиты решений Правительства Российской Федерации, органов охраны объектов культурного наследия о включении объекта недвижимости в единый государственный реестр объектов культурного наследия (памятников истории и культуры) народов Российской Федерации либо об отнесении объекта недвижимости к выявленным объектам культурного наследия, подлежащим государственной охране**	-
14.3	**Реквизиты документа, на основании которого установлены требования к сохранению, содержанию и использованию объектов культурного наследия (памятников истории и культуры) народов Российской Федерации, требования к обеспечению доступа к таким объектам либо выявленному объекту культурного наследия**	-

Обозначение (номер) помещения, машино-места на плане здания, сооружения, плане этажа: 146

Кадастровый номер: -

№ п/п	**Наименование характеристики**	**Значение характеристики**
1	**2**	**3**
1	**Вид объекта недвижимости (помещение, машино-место)**	Помещение
2	**Ранее присвоенный государственный учетный номер помещения, машино-места (кадастровый, инвентарный или условный номер)**	-
3	**Кадастровый номер исходного объекта недвижимости (объектов недвижимости)**	-
4	**Номер, тип этажа (этажей), на котором (которых) расположено помещение**	5, Этаж
5	**Адрес помещения, машино-места**	Российская Федерация, 236006, Калининградская область, город Калининград, улица Еловая аллея, дом 5А, корпус 2, квартира 146
	Местоположение помещения, машино-места	-
	Дополнение местоположения помещения, машино-места	-
6	**Площадь помещения, машино-места (Р), м2**	35.3
7	**Назначение помещения**	Жилое
8	**Вид жилого помещения (квартира, комната (в квартире), если жилое помещение расположено в многоквартирном доме**	Квартира
9	**Вид (виды) разрешенного использования помещения**	-
10	**Наименование помещения**	Квартира
11	**Кадастровый номер (при наличии) или обозначение на плане этажа (или поэтажном плане) квартиры, в которой расположена комната**	-
12	**Сведения об отнесении к общему имуществу в многоквартирном доме или к вспомогательным помещениям**	-
13	**Сведения об отнесении к специализированному жилищному фонду или к жилым помещениям наемного дома социального использования или наемного дома коммерческого использования**	-

14	**Сведения о включении помещения в единый государственный реестр объектов культурного наследия (памятников истории и культуры) народов Российской Федерации**	-
14.1	**Регистрационный номер, вид и наименование объекта недвижимости в едином государственном реестре объектов культурного наследия (памятников истории и культуры) народов Российской Федерации либо регистрационный номер учетной карты объекта, представляющего собой историко-культурную ценность, вид и наименование выявленного объекта культурного наследия**	-
14.2	**Реквизиты решений Правительства Российской Федерации, органов охраны объектов культурного наследия о включении объекта недвижимости в единый государственный реестр объектов культурного наследия (памятников истории и культуры) народов Российской Федерации либо об отнесении объекта недвижимости к выявленным объектам культурного наследия, подлежащим государственной охране**	-
14.3	**Реквизиты документа, на основании которого установлены требования к сохранению, содержанию и использованию объектов культурного наследия (памятников истории и культуры) народов Российской Федерации, требования к обеспечению доступа к таким объектам либо выявленному объекту культурного наследия**	-

Обозначение (номер) помещения, машино-места на плане здания, сооружения, плане этажа: 147

Кадастровый номер: -

№ п/п	**Наименование характеристики**	**Значение характеристики**
1	**2**	**3**
1	**Вид объекта недвижимости (помещение, машино-место)**	Помещение
2	**Ранее присвоенный государственный учетный номер помещения, машино-места (кадастровый, инвентарный или условный номер)**	-
3	**Кадастровый номер исходного объекта недвижимости (объектов недвижимости)**	-
4	**Номер, тип этажа (этажей), на котором (которых) расположено помещение**	5, Этаж
5	**Адрес помещения, машино-места**	Российская Федерация, 236006, Калининградская область, город Калининград, улица Еловая аллея, дом 5А, корпус 2, квартира 147
	Местоположение помещения, машино-места	-
	Дополнение местоположения помещения, машино-места	-
6	**Площадь помещения, машино-места (Р), м2**	60.3
7	**Назначение помещения**	Жилое
8	**Вид жилого помещения (квартира, комната (в квартире), если жилое помещение расположено в многоквартирном доме**	Квартира
9	**Вид (виды) разрешенного использования помещения**	-
10	**Наименование помещения**	Квартира

11	**Кадастровый номер (при наличии) или обозначение на плане этажа (или поэтажном плане) квартиры, в которой расположена комната**	-
12	**Сведения об отнесении к общему имуществу в многоквартирном доме или к вспомогательным помещениям**	-
13	**Сведения об отнесении к специализированному жилищному фонду или к жилым помещениям наемного дома социального использования или наемного дома коммерческого использования**	-
14	**Сведения о включении помещения в единый государственный реестр объектов культурного наследия (памятников истории и культуры) народов Российской Федерации**	-
14.1	**Регистрационный номер, вид и наименование объекта недвижимости в едином государственном реестре объектов культурного наследия (памятников истории и культуры) народов Российской Федерации либо регистрационный номер учетной карты объекта, представляющего собой историко-культурную ценность, вид и наименование выявленного объекта культурного наследия**	-
14.2	**Реквизиты решений Правительства Российской Федерации, органов охраны объектов культурного наследия о включении объекта недвижимости в единый государственный реестр объектов культурного наследия (памятников истории и культуры) народов Российской Федерации либо об отнесении объекта недвижимости к выявленным объектам культурного наследия, подлежащим государственной охране**	-
14.3	**Реквизиты документа, на основании которого установлены требования к сохранению, содержанию и использованию объектов культурного наследия (памятников истории и культуры) народов Российской Федерации, требования к обеспечению доступа к таким объектам либо выявленному объекту культурного наследия**	-

Обозначение (номер) помещения, машино-места на плане здания, сооружения, плане этажа: 148

Кадастровый номер: -

№ п/п	**Наименование характеристики**	**Значение характеристики**
1	**2**	**3**
1	**Вид объекта недвижимости (помещение, машино-место)**	Помещение
2	**Ранее присвоенный государственный учетный номер помещения, машино-места (кадастровый, инвентарный или условный номер)**	-
3	**Кадастровый номер исходного объекта недвижимости (объектов недвижимости)**	-
4	**Номер, тип этажа (этажей), на котором (которых) расположено помещение**	6, Этаж
5	**Адрес помещения, машино-места**	Российская Федерация, 236006, Калининградская область, город Калининград, улица Еловая аллея, дом 5А, корпус 2, квартира 148
	Местоположение помещения, машино-места	-

5	**Дополнение местоположения помещения, машино-места**	-
6	**Площадь помещения, машино-места (Р), м2**	60.2
7	**Назначение помещения**	Жилое
8	**Вид жилого помещения (квартира, комната (в квартире), если жилое помещение расположено в многоквартирном доме**	Квартира
9	**Вид (виды) разрешенного использования помещения**	-
10	**Наименование помещения**	Квартира
11	**Кадастровый номер (при наличии) или обозначение на плане этажа (или поэтажном плане) квартиры, в которой расположена комната**	-
12	**Сведения об отнесении к общему имуществу в многоквартирном доме или к вспомогательным помещениям**	-
13	**Сведения об отнесении к специализированному жилищному фонду или к жилым помещениям наемного дома социального использования или наемного дома коммерческого использования**	-
14	**Сведения о включении помещения в единый государственный реестр объектов культурного наследия (памятников истории и культуры) народов Российской Федерации**	-
14.1	**Регистрационный номер, вид и наименование объекта недвижимости в едином государственном реестре объектов культурного наследия (памятников истории и культуры) народов Российской Федерации либо регистрационный номер учетной карты объекта, представляющего собой историко-культурную ценность, вид и наименование выявленного объекта культурного наследия**	-
14.2	**Реквизиты решений Правительства Российской Федерации, органов охраны объектов культурного наследия о включении объекта недвижимости в единый государственный реестр объектов культурного наследия (памятников истории и культуры) народов Российской Федерации либо об отнесении объекта недвижимости к выявленным объектам культурного наследия, подлежащим государственной охране**	-
14.3	**Реквизиты документа, на основании которого установлены требования к сохранению, содержанию и использованию объектов культурного наследия (памятников истории и культуры) народов Российской Федерации, требования к обеспечению доступа к таким объектам либо выявленному объекту культурного наследия**	-

Обозначение (номер) помещения, машино-места на плане здания, сооружения, плане этажа: 149

Кадастровый номер: -

№ п/п	Наименование характеристики	Значение характеристики
1	**2**	**3**
1	**Вид объекта недвижимости (помещение, машино-место)**	Помещение
2	**Ранее присвоенный государственный учетный номер помещения, машино-места (кадастровый, инвентарный или условный номер)**	-

3	**Кадастровый номер исходного объекта недвижимости (объектов недвижимости)**	-
4	**Номер, тип этажа (этажей), на котором (которых) расположено помещение**	6, Этаж
5	**Адрес помещения, машино-места**	Российская Федерация, 236006, Калининградская область, город Калининград, улица Еловая аллея, дом 5А, корпус 2, квартира 149
	Местоположение помещения, машино-места	-
	Дополнение местоположения помещения, машино-места	-
6	**Площадь помещения, машино-места (Р), м2**	35.2
7	**Назначение помещения**	Жилое
8	**Вид жилого помещения (квартира, комната (в квартире), если жилое помещение расположено в многоквартирном доме**	Квартира
9	**Вид (виды) разрешенного использования помещения**	-
10	**Наименование помещения**	Квартира
11	**Кадастровый номер (при наличии) или обозначение на плане этажа (или поэтажном плане) квартиры, в которой расположена комната**	-
12	**Сведения об отнесении к общему имуществу в многоквартирном доме или к вспомогательным помещениям**	-
13	**Сведения об отнесении к специализированному жилищному фонду или к жилым помещениям наемного дома социального использования или наемного дома коммерческого использования**	-
14	**Сведения о включении помещения в единый государственный реестр объектов культурного наследия (памятников истории и культуры) народов Российской Федерации**	-
14.1	**Регистрационный номер, вид и наименование объекта недвижимости в едином государственном реестре объектов культурного наследия (памятников истории и культуры) народов Российской Федерации либо регистрационный номер учетной карты объекта, представляющего собой историко-культурную ценность, вид и наименование выявленного объекта культурного наследия**	-
14.2	**Реквизиты решений Правительства Российской Федерации, органов охраны объектов культурного наследия о включении объекта недвижимости в единый государственный реестр объектов культурного наследия (памятников истории и культуры) народов Российской Федерации либо об отнесении объекта недвижимости к выявленным объектам культурного наследия, подлежащим государственной охране**	-
14.3	**Реквизиты документа, на основании которого установлены требования к сохранению, содержанию и использованию объектов культурного наследия (памятников истории и культуры) народов Российской Федерации, требования к обеспечению доступа к таким объектам либо выявленному объекту культурного наследия**	-

Обозначение (номер) помещения, машино-места на плане здания, сооружения, плане этажа: 150

Кадастровый номер: -

№ п/п	Наименование характеристики	Значение характеристики
1	2	3
1	**Вид объекта недвижимости (помещение, машино-место)**	Помещение
2	**Ранее присвоенный государственный учетный номер помещения, машино-места (кадастровый, инвентарный или условный номер)**	-
3	**Кадастровый номер исходного объекта недвижимости (объектов недвижимости)**	-
4	**Номер, тип этажа (этажей), на котором (которых) расположено помещение**	6, Этаж
5	**Адрес помещения, машино-места**	Российская Федерация, 236006, Калининградская область, город Калининград, улица Еловая аллея, дом 5А, корпус 2, квартира 150
	Местоположение помещения, машино-места	-
	Дополнение местоположения помещения, машино-места	-
6	**Площадь помещения, машино-места (Р), м2**	35.2
7	**Назначение помещения**	Жилое
8	**Вид жилого помещения (квартира, комната (в квартире), если жилое помещение расположено в многоквартирном доме**	Квартира
9	**Вид (виды) разрешенного использования помещения**	-
10	**Наименование помещения**	Квартира
11	**Кадастровый номер (при наличии) или обозначение на плане этажа (или поэтажном плане) квартиры, в которой расположена комната**	-
12	**Сведения об отнесении к общему имуществу в многоквартирном доме или к вспомогательным помещениям**	-
13	**Сведения об отнесении к специализированному жилищному фонду или к жилым помещениям наемного дома социального использования или наемного дома коммерческого использования**	-
14	**Сведения о включении помещения в единый государственный реестр объектов культурного наследия (памятников истории и культуры) народов Российской Федерации**	-
14.1	**Регистрационный номер, вид и наименование объекта недвижимости в едином государственном реестре объектов культурного наследия (памятников истории и культуры) народов Российской Федерации либо регистрационный номер учетной карты объекта, представляющего собой историко-культурную ценность, вид и наименование выявленного объекта культурного наследия**	-

14.2	**Реквизиты решений Правительства Российской Федерации, органов охраны объектов культурного наследия о включении объекта недвижимости в единый государственный реестр объектов культурного наследия (памятников истории и культуры) народов Российской Федерации либо об отнесении объекта недвижимости к выявленным объектам культурного наследия, подлежащим государственной охране**	-
14.3	**Реквизиты документа, на основании которого установлены требования к сохранению, содержанию и использованию объектов культурного наследия (памятников истории и культуры) народов Российской Федерации, требования к обеспечению доступа к таким объектам либо выявленному объекту культурного наследия**	-

Обозначение (номер) помещения, машино-места на плане здания, сооружения, плане этажа: 151

Кадастровый номер: -

№ п/п	**Наименование характеристики**	**Значение характеристики**
1	**2**	**3**
1	**Вид объекта недвижимости (помещение, машино-место)**	Помещение
2	**Ранее присвоенный государственный учетный номер помещения, машино-места (кадастровый, инвентарный или условный номер)**	-
3	**Кадастровый номер исходного объекта недвижимости (объектов недвижимости)**	-
4	**Номер, тип этажа (этажей), на котором (которых) расположено помещение**	6, Этаж
5	**Адрес помещения, машино-места**	Российская Федерация, 236006, Калининградская область, город Калининград, улица Еловая аллея, дом 5А, корпус 2, квартира 151
	Местоположение помещения, машино-места	-
	Дополнение местоположения помещения, машино-места	-
6	**Площадь помещения, машино-места (Р), м2**	60.1
7	**Назначение помещения**	Жилое
8	**Вид жилого помещения (квартира, комната (в квартире), если жилое помещение расположено в многоквартирном доме**	Квартира
9	**Вид (виды) разрешенного использования помещения**	-
10	**Наименование помещения**	Квартира
11	**Кадастровый номер (при наличии) или обозначение на плане этажа (или поэтажном плане) квартиры, в которой расположена комната**	-
12	**Сведения об отнесении к общему имуществу в многоквартирном доме или к вспомогательным помещениям**	-
13	**Сведения об отнесении к специализированному жилищному фонду или к жилым помещениям наемного дома социального использования или наемного дома коммерческого использования**	-

14	**Сведения о включении помещения в единый государственный реестр объектов культурного наследия (памятников истории и культуры) народов Российской Федерации**	-
14.1	**Регистрационный номер, вид и наименование объекта недвижимости в едином государственном реестре объектов культурного наследия (памятников истории и культуры) народов Российской Федерации либо регистрационный номер учетной карты объекта, представляющего собой историко-культурную ценность, вид и наименование выявленного объекта культурного наследия**	-
14.2	**Реквизиты решений Правительства Российской Федерации, органов охраны объектов культурного наследия о включении объекта недвижимости в единый государственный реестр объектов культурного наследия (памятников истории и культуры) народов Российской Федерации либо об отнесении объекта недвижимости к выявленным объектам культурного наследия, подлежащим государственной охране**	-
14.3	**Реквизиты документа, на основании которого установлены требования к сохранению, содержанию и использованию объектов культурного наследия (памятников истории и культуры) народов Российской Федерации, требования к обеспечению доступа к таким объектам либо выявленному объекту культурного наследия**	-

Обозначение (номер) помещения, машино-места на плане здания, сооружения, плане этажа: 152

Кадастровый номер: -

№ п/п	**Наименование характеристики**	**Значение характеристики**
1	**2**	**3**
1	**Вид объекта недвижимости (помещение, машино-место)**	Помещение
2	**Ранее присвоенный государственный учетный номер помещения, машино-места (кадастровый, инвентарный или условный номер)**	-
3	**Кадастровый номер исходного объекта недвижимости (объектов недвижимости)**	-
4	**Номер, тип этажа (этажей), на котором (которых) расположено помещение**	7, Этаж
5	**Адрес помещения, машино-места**	Российская Федерация, 236006, Калининградская область, город Калининград, улица Еловая аллея, дом 5А, корпус 2, квартира 152
	Местоположение помещения, машино-места	-
	Дополнение местоположения помещения, машино-места	-
6	**Площадь помещения, машино-места (Р), м2**	60.3
7	**Назначение помещения**	Жилое
8	**Вид жилого помещения (квартира, комната (в квартире), если жилое помещение расположено в многоквартирном доме**	Квартира
9	**Вид (виды) разрешенного использования помещения**	-
10	**Наименование помещения**	Квартира

11	**Кадастровый номер (при наличии) или обозначение на плане этажа (или поэтажном плане) квартиры, в которой расположена комната**	-
12	**Сведения об отнесении к общему имуществу в многоквартирном доме или к вспомогательным помещениям**	-
13	**Сведения об отнесении к специализированному жилищному фонду или к жилым помещениям наемного дома социального использования или наемного дома коммерческого использования**	-
14	**Сведения о включении помещения в единый государственный реестр объектов культурного наследия (памятников истории и культуры) народов Российской Федерации**	-
14.1	**Регистрационный номер, вид и наименование объекта недвижимости в едином государственном реестре объектов культурного наследия (памятников истории и культуры) народов Российской Федерации либо регистрационный номер учетной карты объекта, представляющего собой историко-культурную ценность, вид и наименование выявленного объекта культурного наследия**	-
14.2	**Реквизиты решений Правительства Российской Федерации, органов охраны объектов культурного наследия о включении объекта недвижимости в единый государственный реестр объектов культурного наследия (памятников истории и культуры) народов Российской Федерации либо об отнесении объекта недвижимости к выявленным объектам культурного наследия, подлежащим государственной охране**	-
14.3	**Реквизиты документа, на основании которого установлены требования к сохранению, содержанию и использованию объектов культурного наследия (памятников истории и культуры) народов Российской Федерации, требования к обеспечению доступа к таким объектам либо выявленному объекту культурного наследия**	-

Обозначение (номер) помещения, машино-места на плане здания, сооружения, плане этажа: 153

Кадастровый номер: -

№ п/п	**Наименование характеристики**	**Значение характеристики**
1	**2**	**3**
1	**Вид объекта недвижимости (помещение, машино-место)**	Помещение
2	**Ранее присвоенный государственный учетный номер помещения, машино-места (кадастровый, инвентарный или условный номер)**	-
3	**Кадастровый номер исходного объекта недвижимости (объектов недвижимости)**	-
4	**Номер, тип этажа (этажей), на котором (которых) расположено помещение**	7, Этаж
5	**Адрес помещения, машино-места**	Российская Федерация, 236006, Калининградская область, город Калининград, улица Еловая аллея, дом 5А, корпус 2, квартира 153
	Местоположение помещения, машино-места	-

5	**Дополнение местоположения помещения, машино-места**	-
6	**Площадь помещения, машино-места (Р), м2**	35.0
7	**Назначение помещения**	Жилое
8	**Вид жилого помещения (квартира, комната (в квартире), если жилое помещение расположено в многоквартирном доме**	Квартира
9	**Вид (виды) разрешенного использования помещения**	-
10	**Наименование помещения**	Квартира
11	**Кадастровый номер (при наличии) или обозначение на плане этажа (или поэтажном плане) квартиры, в которой расположена комната**	-
12	**Сведения об отнесении к общему имуществу в многоквартирном доме или к вспомогательным помещениям**	-
13	**Сведения об отнесении к специализированному жилищному фонду или к жилым помещениям наемного дома социального использования или наемного дома коммерческого использования**	-
14	**Сведения о включении помещения в единый государственный реестр объектов культурного наследия (памятников истории и культуры) народов Российской Федерации**	-
14.1	**Регистрационный номер, вид и наименование объекта недвижимости в едином государственном реестре объектов культурного наследия (памятников истории и культуры) народов Российской Федерации либо регистрационный номер учетной карты объекта, представляющего собой историко-культурную ценность, вид и наименование выявленного объекта культурного наследия**	-
14.2	**Реквизиты решений Правительства Российской Федерации, органов охраны объектов культурного наследия о включении объекта недвижимости в единый государственный реестр объектов культурного наследия (памятников истории и культуры) народов Российской Федерации либо об отнесении объекта недвижимости к выявленным объектам культурного наследия, подлежащим государственной охране**	-
14.3	**Реквизиты документа, на основании которого установлены требования к сохранению, содержанию и использованию объектов культурного наследия (памятников истории и культуры) народов Российской Федерации, требования к обеспечению доступа к таким объектам либо выявленному объекту культурного наследия**	-

Обозначение (номер) помещения, машино-места на плане здания, сооружения, плане этажа: 154

Кадастровый номер: -

№ п/п	Наименование характеристики	Значение характеристики
1	**2**	**3**
1	**Вид объекта недвижимости (помещение, машино-место)**	Помещение
2	**Ранее присвоенный государственный учетный номер помещения, машино-места (кадастровый, инвентарный или условный номер)**	-

3	**Кадастровый номер исходного объекта недвижимости (объектов недвижимости)**	-
4	**Номер, тип этажа (этажей), на котором (которых) расположено помещение**	7, Этаж
5	**Адрес помещения, машино-места**	Российская Федерация, 236006, Калининградская область, город Калининград, улица Еловая аллея, дом 5А, корпус 2, квартира 154
	Местоположение помещения, машино-места	-
	Дополнение местоположения помещения, машино-места	-
6	**Площадь помещения, машино-места (Р), м2**	34.9
7	**Назначение помещения**	Жилое
8	**Вид жилого помещения (квартира, комната (в квартире), если жилое помещение расположено в многоквартирном доме**	Квартира
9	**Вид (виды) разрешенного использования помещения**	-
10	**Наименование помещения**	Квартира
11	**Кадастровый номер (при наличии) или обозначение на плане этажа (или поэтажном плане) квартиры, в которой расположена комната**	-
12	**Сведения об отнесении к общему имуществу в многоквартирном доме или к вспомогательным помещениям**	-
13	**Сведения об отнесении к специализированному жилищному фонду или к жилым помещениям наемного дома социального использования или наемного дома коммерческого использования**	-
14	**Сведения о включении помещения в единый государственный реестр объектов культурного наследия (памятников истории и культуры) народов Российской Федерации**	-
14.1	**Регистрационный номер, вид и наименование объекта недвижимости в едином государственном реестре объектов культурного наследия (памятников истории и культуры) народов Российской Федерации либо регистрационный номер учетной карты объекта, представляющего собой историко-культурную ценность, вид и наименование выявленного объекта культурного наследия**	-
14.2	**Реквизиты решений Правительства Российской Федерации, органов охраны объектов культурного наследия о включении объекта недвижимости в единый государственный реестр объектов культурного наследия (памятников истории и культуры) народов Российской Федерации либо об отнесении объекта недвижимости к выявленным объектам культурного наследия, подлежащим государственной охране**	-
14.3	**Реквизиты документа, на основании которого установлены требования к сохранению, содержанию и использованию объектов культурного наследия (памятников истории и культуры) народов Российской Федерации, требования к обеспечению доступа к таким объектам либо выявленному объекту культурного наследия**	-

Обозначение (номер) помещения, машино-места на плане здания, сооружения, плане этажа: 155

Кадастровый номер: -

№ п/п	Наименование характеристики	Значение характеристики
1	2	3
1	**Вид объекта недвижимости (помещение, машино-место)**	Помещение
2	**Ранее присвоенный государственный учетный номер помещения, машино-места (кадастровый, инвентарный или условный номер)**	-
3	**Кадастровый номер исходного объекта недвижимости (объектов недвижимости)**	-
4	**Номер, тип этажа (этажей), на котором (которых) расположено помещение**	7, Этаж
5	**Адрес помещения, машино-места**	Российская Федерация, 236006, Калининградская область, город Калининград, улица Еловая аллея, дом 5А, корпус 2, квартира 155
	Местоположение помещения, машино-места	-
	Дополнение местоположения помещения, машино-места	-
6	**Площадь помещения, машино-места (Р), м2**	60.1
7	**Назначение помещения**	Жилое
8	**Вид жилого помещения (квартира, комната (в квартире), если жилое помещение расположено в многоквартирном доме**	Квартира
9	**Вид (виды) разрешенного использования помещения**	-
10	**Наименование помещения**	Квартира
11	**Кадастровый номер (при наличии) или обозначение на плане этажа (или поэтажном плане) квартиры, в которой расположена комната**	-
12	**Сведения об отнесении к общему имуществу в многоквартирном доме или к вспомогательным помещениям**	-
13	**Сведения об отнесении к специализированному жилищному фонду или к жилым помещениям наемного дома социального использования или наемного дома коммерческого использования**	-
14	**Сведения о включении помещения в единый государственный реестр объектов культурного наследия (памятников истории и культуры) народов Российской Федерации**	-
14.1	**Регистрационный номер, вид и наименование объекта недвижимости в едином государственном реестре объектов культурного наследия (памятников истории и культуры) народов Российской Федерации либо регистрационный номер учетной карты объекта, представляющего собой историко-культурную ценность, вид и наименование выявленного объекта культурного наследия**	-

14.2	**Реквизиты решений Правительства Российской Федерации, органов охраны объектов культурного наследия о включении объекта недвижимости в единый государственный реестр объектов культурного наследия (памятников истории и культуры) народов Российской Федерации либо об отнесении объекта недвижимости к выявленным объектам культурного наследия, подлежащим государственной охране**	-
14.3	**Реквизиты документа, на основании которого установлены требования к сохранению, содержанию и использованию объектов культурного наследия (памятников истории и культуры) народов Российской Федерации, требования к обеспечению доступа к таким объектам либо выявленному объекту культурного наследия**	-

Обозначение (номер) помещения, машино-места на плане здания, сооружения, плане этажа: 156

Кадастровый номер: -

№ п/п	**Наименование характеристики**	**Значение характеристики**
1	**2**	**3**
1	**Вид объекта недвижимости (помещение, машино-место)**	Помещение
2	**Ранее присвоенный государственный учетный номер помещения, машино-места (кадастровый, инвентарный или условный номер)**	-
3	**Кадастровый номер исходного объекта недвижимости (объектов недвижимости)**	-
4	**Номер, тип этажа (этажей), на котором (которых) расположено помещение**	8, Этаж
5	**Адрес помещения, машино-места**	Российская Федерация, 236006, Калининградская область, город Калининград, улица Еловая аллея, дом 5А, корпус 2, квартира 156
	Местоположение помещения, машино-места	-
	Дополнение местоположения помещения, машино-места	-
6	**Площадь помещения, машино-места (Р), м2**	60.1
7	**Назначение помещения**	Жилое
8	**Вид жилого помещения (квартира, комната (в квартире), если жилое помещение расположено в многоквартирном доме**	Квартира
9	**Вид (виды) разрешенного использования помещения**	-
10	**Наименование помещения**	Квартира
11	**Кадастровый номер (при наличии) или обозначение на плане этажа (или поэтажном плане) квартиры, в которой расположена комната**	-
12	**Сведения об отнесении к общему имуществу в многоквартирном доме или к вспомогательным помещениям**	-
13	**Сведения об отнесении к специализированному жилищному фонду или к жилым помещениям наемного дома социального использования или наемного дома коммерческого использования**	-

14	**Сведения о включении помещения в единый государственный реестр объектов культурного наследия (памятников истории и культуры) народов Российской Федерации**	-
14.1	**Регистрационный номер, вид и наименование объекта недвижимости в едином государственном реестре объектов культурного наследия (памятников истории и культуры) народов Российской Федерации либо регистрационный номер учетной карты объекта, представляющего собой историко-культурную ценность, вид и наименование выявленного объекта культурного наследия**	-
14.2	**Реквизиты решений Правительства Российской Федерации, органов охраны объектов культурного наследия о включении объекта недвижимости в единый государственный реестр объектов культурного наследия (памятников истории и культуры) народов Российской Федерации либо об отнесении объекта недвижимости к выявленным объектам культурного наследия, подлежащим государственной охране**	-
14.3	**Реквизиты документа, на основании которого установлены требования к сохранению, содержанию и использованию объектов культурного наследия (памятников истории и культуры) народов Российской Федерации, требования к обеспечению доступа к таким объектам либо выявленному объекту культурного наследия**	-

Обозначение (номер) помещения, машино-места на плане здания, сооружения, плане этажа: 157

Кадастровый номер: -

№ п/п	**Наименование характеристики**	**Значение характеристики**
1	**2**	**3**
1	**Вид объекта недвижимости (помещение, машино-место)**	Помещение
2	**Ранее присвоенный государственный учетный номер помещения, машино-места (кадастровый, инвентарный или условный номер)**	-
3	**Кадастровый номер исходного объекта недвижимости (объектов недвижимости)**	-
4	**Номер, тип этажа (этажей), на котором (которых) расположено помещение**	8, Этаж
5	**Адрес помещения, машино-места**	Российская Федерация, 236006, Калининградская область, город Калининград, улица Еловая аллея, дом 5А, корпус 2, квартира 157
	Местоположение помещения, машино-места	-
	Дополнение местоположения помещения, машино-места	-
6	**Площадь помещения, машино-места (Р), м2**	35.1
7	**Назначение помещения**	Жилое
8	**Вид жилого помещения (квартира, комната (в квартире), если жилое помещение расположено в многоквартирном доме**	Квартира
9	**Вид (виды) разрешенного использования помещения**	-
10	**Наименование помещения**	Квартира

11	**Кадастровый номер (при наличии) или обозначение на плане этажа (или поэтажном плане) квартиры, в которой расположена комната**	-
12	**Сведения об отнесении к общему имуществу в многоквартирном доме или к вспомогательным помещениям**	-
13	**Сведения об отнесении к специализированному жилищному фонду или к жилым помещениям наемного дома социального использования или наемного дома коммерческого использования**	-
14	**Сведения о включении помещения в единый государственный реестр объектов культурного наследия (памятников истории и культуры) народов Российской Федерации**	-
14.1	**Регистрационный номер, вид и наименование объекта недвижимости в едином государственном реестре объектов культурного наследия (памятников истории и культуры) народов Российской Федерации либо регистрационный номер учетной карты объекта, представляющего собой историко-культурную ценность, вид и наименование выявленного объекта культурного наследия**	-
14.2	**Реквизиты решений Правительства Российской Федерации, органов охраны объектов культурного наследия о включении объекта недвижимости в единый государственный реестр объектов культурного наследия (памятников истории и культуры) народов Российской Федерации либо об отнесении объекта недвижимости к выявленным объектам культурного наследия, подлежащим государственной охране**	-
14.3	**Реквизиты документа, на основании которого установлены требования к сохранению, содержанию и использованию объектов культурного наследия (памятников истории и культуры) народов Российской Федерации, требования к обеспечению доступа к таким объектам либо выявленному объекту культурного наследия**	-

Обозначение (номер) помещения, машино-места на плане здания, сооружения, плане этажа: 158

Кадастровый номер: -

№ п/п	Наименование характеристики	Значение характеристики
1	**2**	**3**
1	**Вид объекта недвижимости (помещение, машино-место)**	Помещение
2	**Ранее присвоенный государственный учетный номер помещения, машино-места (кадастровый, инвентарный или условный номер)**	-
3	**Кадастровый номер исходного объекта недвижимости (объектов недвижимости)**	-
4	**Номер, тип этажа (этажей), на котором (которых) расположено помещение**	8, Этаж
5	**Адрес помещения, машино-места**	Российская Федерация, 236006, Калининградская область, город Калининград, улица Еловая аллея, дом 5А, корпус 2, квартира 158
	Местоположение помещения, машино-места	-

5	**Дополнение местоположения помещения, машино-места**	-
6	**Площадь помещения, машино-места (Р), м2**	35.0
7	**Назначение помещения**	Жилое
8	**Вид жилого помещения (квартира, комната (в квартире), если жилое помещение расположено в многоквартирном доме**	Квартира
9	**Вид (виды) разрешенного использования помещения**	-
10	**Наименование помещения**	Квартира
11	**Кадастровый номер (при наличии) или обозначение на плане этажа (или поэтажном плане) квартиры, в которой расположена комната**	-
12	**Сведения об отнесении к общему имуществу в многоквартирном доме или к вспомогательным помещениям**	-
13	**Сведения об отнесении к специализированному жилищному фонду или к жилым помещениям наемного дома социального использования или наемного дома коммерческого использования**	-
14	**Сведения о включении помещения в единый государственный реестр объектов культурного наследия (памятников истории и культуры) народов Российской Федерации**	-
14.1	**Регистрационный номер, вид и наименование объекта недвижимости в едином государственном реестре объектов культурного наследия (памятников истории и культуры) народов Российской Федерации либо регистрационный номер учетной карты объекта, представляющего собой историко-культурную ценность, вид и наименование выявленного объекта культурного наследия**	-
14.2	**Реквизиты решений Правительства Российской Федерации, органов охраны объектов культурного наследия о включении объекта недвижимости в единый государственный реестр объектов культурного наследия (памятников истории и культуры) народов Российской Федерации либо об отнесении объекта недвижимости к выявленным объектам культурного наследия, подлежащим государственной охране**	-
14.3	**Реквизиты документа, на основании которого установлены требования к сохранению, содержанию и использованию объектов культурного наследия (памятников истории и культуры) народов Российской Федерации, требования к обеспечению доступа к таким объектам либо выявленному объекту культурного наследия**	-

Обозначение (номер) помещения, машино-места на плане здания, сооружения, плане этажа: 159

Кадастровый номер: -

№ п/п	Наименование характеристики	Значение характеристики
1	**2**	**3**
1	**Вид объекта недвижимости (помещение, машино-место)**	Помещение
2	**Ранее присвоенный государственный учетный номер помещения, машино-места (кадастровый, инвентарный или условный номер)**	-

3	**Кадастровый номер исходного объекта недвижимости (объектов недвижимости)**	-
4	**Номер, тип этажа (этажей), на котором (которых) расположено помещение**	8, Этаж
5	**Адрес помещения, машино-места**	Российская Федерация, 236006, Калининградская область, город Калининград, улица Еловая аллея, дом 5А, корпус 2, квартира 159
	Местоположение помещения, машино-места	-
	Дополнение местоположения помещения, машино-места	-
6	**Площадь помещения, машино-места (Р), м2**	60.1
7	**Назначение помещения**	Жилое
8	**Вид жилого помещения (квартира, комната (в квартире), если жилое помещение расположено в многоквартирном доме**	Квартира
9	**Вид (виды) разрешенного использования помещения**	-
10	**Наименование помещения**	Квартира
11	**Кадастровый номер (при наличии) или обозначение на плане этажа (или поэтажном плане) квартиры, в которой расположена комната**	-
12	**Сведения об отнесении к общему имуществу в многоквартирном доме или к вспомогательным помещениям**	-
13	**Сведения об отнесении к специализированному жилищному фонду или к жилым помещениям наемного дома социального использования или наемного дома коммерческого использования**	-
14	**Сведения о включении помещения в единый государственный реестр объектов культурного наследия (памятников истории и культуры) народов Российской Федерации**	-
14.1	**Регистрационный номер, вид и наименование объекта недвижимости в едином государственном реестре объектов культурного наследия (памятников истории и культуры) народов Российской Федерации либо регистрационный номер учетной карты объекта, представляющего собой историко-культурную ценность, вид и наименование выявленного объекта культурного наследия**	-
14.2	**Реквизиты решений Правительства Российской Федерации, органов охраны объектов культурного наследия о включении объекта недвижимости в единый государственный реестр объектов культурного наследия (памятников истории и культуры) народов Российской Федерации либо об отнесении объекта недвижимости к выявленным объектам культурного наследия, подлежащим государственной охране**	-
14.3	**Реквизиты документа, на основании которого установлены требования к сохранению, содержанию и использованию объектов культурного наследия (памятников истории и культуры) народов Российской Федерации, требования к обеспечению доступа к таким объектам либо выявленному объекту культурного наследия**	-

Обозначение (номер) помещения, машино-места на плане здания, сооружения, плане этажа: 160

Кадастровый номер: -

№ п/п	Наименование характеристики	Значение характеристики
1	2	3
1	**Вид объекта недвижимости (помещение, машино-место)**	Помещение
2	**Ранее присвоенный государственный учетный номер помещения, машино-места (кадастровый, инвентарный или условный номер)**	-
3	**Кадастровый номер исходного объекта недвижимости (объектов недвижимости)**	-
4	**Номер, тип этажа (этажей), на котором (которых) расположено помещение**	1, Этаж
5	**Адрес помещения, машино-места**	Российская Федерация, 236006, Калининградская область, город Калининград, улица Еловая аллея, дом 5А, корпус 2, квартира 160
	Местоположение помещения, машино-места	-
	Дополнение местоположения помещения, машино-места	-
6	**Площадь помещения, машино-места (Р), м2**	60.1
7	**Назначение помещения**	Жилое
8	**Вид жилого помещения (квартира, комната (в квартире), если жилое помещение расположено в многоквартирном доме**	Квартира
9	**Вид (виды) разрешенного использования помещения**	-
10	**Наименование помещения**	Квартира
11	**Кадастровый номер (при наличии) или обозначение на плане этажа (или поэтажном плане) квартиры, в которой расположена комната**	-
12	**Сведения об отнесении к общему имуществу в многоквартирном доме или к вспомогательным помещениям**	-
13	**Сведения об отнесении к специализированному жилищному фонду или к жилым помещениям наемного дома социального использования или наемного дома коммерческого использования**	-
14	**Сведения о включении помещения в единый государственный реестр объектов культурного наследия (памятников истории и культуры) народов Российской Федерации**	-
14.1	**Регистрационный номер, вид и наименование объекта недвижимости в едином государственном реестре объектов культурного наследия (памятников истории и культуры) народов Российской Федерации либо регистрационный номер учетной карты объекта, представляющего собой историко-культурную ценность, вид и наименование выявленного объекта культурного наследия**	-

14.2	**Реквизиты решений Правительства Российской Федерации, органов охраны объектов культурного наследия о включении объекта недвижимости в единый государственный реестр объектов культурного наследия (памятников истории и культуры) народов Российской Федерации либо об отнесении объекта недвижимости к выявленным объектам культурного наследия, подлежащим государственной охране**	-
14.3	**Реквизиты документа, на основании которого установлены требования к сохранению, содержанию и использованию объектов культурного наследия (памятников истории и культуры) народов Российской Федерации, требования к обеспечению доступа к таким объектам либо выявленному объекту культурного наследия**	-

Обозначение (номер) помещения, машино-места на плане здания, сооружения, плане этажа: 161

Кадастровый номер: -

№ п/п	**Наименование характеристики**	**Значение характеристики**
1	**2**	**3**
1	**Вид объекта недвижимости (помещение, машино-место)**	Помещение
2	**Ранее присвоенный государственный учетный номер помещения, машино-места (кадастровый, инвентарный или условный номер)**	-
3	**Кадастровый номер исходного объекта недвижимости (объектов недвижимости)**	-
4	**Номер, тип этажа (этажей), на котором (которых) расположено помещение**	1, Этаж
5	**Адрес помещения, машино-места**	Российская Федерация, 236006, Калининградская область, город Калининград, улица Еловая аллея, дом 5А, корпус 2, квартира 161
	Местоположение помещения, машино-места	-
	Дополнение местоположения помещения, машино-места	-
6	**Площадь помещения, машино-места (Р), м2**	35.1
7	**Назначение помещения**	Жилое
8	**Вид жилого помещения (квартира, комната (в квартире), если жилое помещение расположено в многоквартирном доме**	Квартира
9	**Вид (виды) разрешенного использования помещения**	-
10	**Наименование помещения**	Квартира
11	**Кадастровый номер (при наличии) или обозначение на плане этажа (или поэтажном плане) квартиры, в которой расположена комната**	-
12	**Сведения об отнесении к общему имуществу в многоквартирном доме или к вспомогательным помещениям**	-
13	**Сведения об отнесении к специализированному жилищному фонду или к жилым помещениям наемного дома социального использования или наемного дома коммерческого использования**	-

14	**Сведения о включении помещения в единый государственный реестр объектов культурного наследия (памятников истории и культуры) народов Российской Федерации**	-
14.1	**Регистрационный номер, вид и наименование объекта недвижимости в едином государственном реестре объектов культурного наследия (памятников истории и культуры) народов Российской Федерации либо регистрационный номер учетной карты объекта, представляющего собой историко-культурную ценность, вид и наименование выявленного объекта культурного наследия**	-
14.2	**Реквизиты решений Правительства Российской Федерации, органов охраны объектов культурного наследия о включении объекта недвижимости в единый государственный реестр объектов культурного наследия (памятников истории и культуры) народов Российской Федерации либо об отнесении объекта недвижимости к выявленным объектам культурного наследия, подлежащим государственной охране**	-
14.3	**Реквизиты документа, на основании которого установлены требования к сохранению, содержанию и использованию объектов культурного наследия (памятников истории и культуры) народов Российской Федерации, требования к обеспечению доступа к таким объектам либо выявленному объекту культурного наследия**	-

Обозначение (номер) помещения, машино-места на плане здания, сооружения, плане этажа: 162

Кадастровый номер: -

№ п/п	**Наименование характеристики**	**Значение характеристики**
1	**2**	**3**
1	**Вид объекта недвижимости (помещение, машино-место)**	Помещение
2	**Ранее присвоенный государственный учетный номер помещения, машино-места (кадастровый, инвентарный или условный номер)**	-
3	**Кадастровый номер исходного объекта недвижимости (объектов недвижимости)**	-
4	**Номер, тип этажа (этажей), на котором (которых) расположено помещение**	1, Этаж
5	**Адрес помещения, машино-места**	Российская Федерация, 236006, Калининградская область, город Калининград, улица Еловая аллея, дом 5А, корпус 2, квартира 162
	Местоположение помещения, машино-места	-
	Дополнение местоположения помещения, машино-места	-
6	**Площадь помещения, машино-места (Р), м2**	35.3
7	**Назначение помещения**	Жилое
8	**Вид жилого помещения (квартира, комната (в квартире), если жилое помещение расположено в многоквартирном доме**	Квартира
9	**Вид (виды) разрешенного использования помещения**	-
10	**Наименование помещения**	Квартира

11	**Кадастровый номер (при наличии) или обозначение на плане этажа (или поэтажном плане) квартиры, в которой расположена комната**	-
12	**Сведения об отнесении к общему имуществу в многоквартирном доме или к вспомогательным помещениям**	-
13	**Сведения об отнесении к специализированному жилищному фонду или к жилым помещениям наемного дома социального использования или наемного дома коммерческого использования**	-
14	**Сведения о включении помещения в единый государственный реестр объектов культурного наследия (памятников истории и культуры) народов Российской Федерации**	-
14.1	**Регистрационный номер, вид и наименование объекта недвижимости в едином государственном реестре объектов культурного наследия (памятников истории и культуры) народов Российской Федерации либо регистрационный номер учетной карты объекта, представляющего собой историко-культурную ценность, вид и наименование выявленного объекта культурного наследия**	-
14.2	**Реквизиты решений Правительства Российской Федерации, органов охраны объектов культурного наследия о включении объекта недвижимости в единый государственный реестр объектов культурного наследия (памятников истории и культуры) народов Российской Федерации либо об отнесении объекта недвижимости к выявленным объектам культурного наследия, подлежащим государственной охране**	-
14.3	**Реквизиты документа, на основании которого установлены требования к сохранению, содержанию и использованию объектов культурного наследия (памятников истории и культуры) народов Российской Федерации, требования к обеспечению доступа к таким объектам либо выявленному объекту культурного наследия**	-

Обозначение (номер) помещения, машино-места на плане здания, сооружения, плане этажа: 163

Кадастровый номер: -

№ п/п	**Наименование характеристики**	**Значение характеристики**
1	**2**	**3**
1	**Вид объекта недвижимости (помещение, машино-место)**	Помещение
2	**Ранее присвоенный государственный учетный номер помещения, машино-места (кадастровый, инвентарный или условный номер)**	-
3	**Кадастровый номер исходного объекта недвижимости (объектов недвижимости)**	-
4	**Номер, тип этажа (этажей), на котором (которых) расположено помещение**	1, Этаж
5	**Адрес помещения, машино-места**	Российская Федерация, 236006, Калининградская область, город Калининград, улица Еловая аллея, дом 5А, корпус 2, квартира 163
	Местоположение помещения, машино-места	-

5	**Дополнение местоположения помещения, машино-места**	-
6	**Площадь помещения, машино-места (Р), м2**	60.0
7	**Назначение помещения**	Жилое
8	**Вид жилого помещения (квартира, комната (в квартире), если жилое помещение расположено в многоквартирном доме**	Квартира
9	**Вид (виды) разрешенного использования помещения**	-
10	**Наименование помещения**	Квартира
11	**Кадастровый номер (при наличии) или обозначение на плане этажа (или поэтажном плане) квартиры, в которой расположена комната**	-
12	**Сведения об отнесении к общему имуществу в многоквартирном доме или к вспомогательным помещениям**	-
13	**Сведения об отнесении к специализированному жилищному фонду или к жилым помещениям наемного дома социального использования или наемного дома коммерческого использования**	-
14	**Сведения о включении помещения в единый государственный реестр объектов культурного наследия (памятников истории и культуры) народов Российской Федерации**	-
14.1	**Регистрационный номер, вид и наименование объекта недвижимости в едином государственном реестре объектов культурного наследия (памятников истории и культуры) народов Российской Федерации либо регистрационный номер учетной карты объекта, представляющего собой историко-культурную ценность, вид и наименование выявленного объекта культурного наследия**	-
14.2	**Реквизиты решений Правительства Российской Федерации, органов охраны объектов культурного наследия о включении объекта недвижимости в единый государственный реестр объектов культурного наследия (памятников истории и культуры) народов Российской Федерации либо об отнесении объекта недвижимости к выявленным объектам культурного наследия, подлежащим государственной охране**	-
14.3	**Реквизиты документа, на основании которого установлены требования к сохранению, содержанию и использованию объектов культурного наследия (памятников истории и культуры) народов Российской Федерации, требования к обеспечению доступа к таким объектам либо выявленному объекту культурного наследия**	-

Обозначение (номер) помещения, машино-места на плане здания, сооружения, плане этажа: 164

Кадастровый номер: -

№ п/п	Наименование характеристики	Значение характеристики
1	**2**	**3**
1	**Вид объекта недвижимости (помещение, машино-место)**	Помещение
2	**Ранее присвоенный государственный учетный номер помещения, машино-места (кадастровый, инвентарный или условный номер)**	-

3	**Кадастровый номер исходного объекта недвижимости (объектов недвижимости)**	-
4	**Номер, тип этажа (этажей), на котором (которых) расположено помещение**	2, Этаж
5	**Адрес помещения, машино-места**	Российская Федерация, 236006, Калининградская область, город Калининград, улица Еловая аллея, дом 5А, корпус 2, квартира 164
	Местоположение помещения, машино-места	-
	Дополнение местоположения помещения, машино-места	-
6	**Площадь помещения, машино-места (Р), м2**	60.3
7	**Назначение помещения**	Жилое
8	**Вид жилого помещения (квартира, комната (в квартире), если жилое помещение расположено в многоквартирном доме**	Квартира
9	**Вид (виды) разрешенного использования помещения**	-
10	**Наименование помещения**	Квартира
11	**Кадастровый номер (при наличии) или обозначение на плане этажа (или поэтажном плане) квартиры, в которой расположена комната**	-
12	**Сведения об отнесении к общему имуществу в многоквартирном доме или к вспомогательным помещениям**	-
13	**Сведения об отнесении к специализированному жилищному фонду или к жилым помещениям наемного дома социального использования или наемного дома коммерческого использования**	-
14	**Сведения о включении помещения в единый государственный реестр объектов культурного наследия (памятников истории и культуры) народов Российской Федерации**	-
14.1	**Регистрационный номер, вид и наименование объекта недвижимости в едином государственном реестре объектов культурного наследия (памятников истории и культуры) народов Российской Федерации либо регистрационный номер учетной карты объекта, представляющего собой историко-культурную ценность, вид и наименование выявленного объекта культурного наследия**	-
14.2	**Реквизиты решений Правительства Российской Федерации, органов охраны объектов культурного наследия о включении объекта недвижимости в единый государственный реестр объектов культурного наследия (памятников истории и культуры) народов Российской Федерации либо об отнесении объекта недвижимости к выявленным объектам культурного наследия, подлежащим государственной охране**	-
14.3	**Реквизиты документа, на основании которого установлены требования к сохранению, содержанию и использованию объектов культурного наследия (памятников истории и культуры) народов Российской Федерации, требования к обеспечению доступа к таким объектам либо выявленному объекту культурного наследия**	-

Обозначение (номер) помещения, машино-места на плане здания, сооружения, плане этажа: 165

Кадастровый номер: -

№ п/п	Наименование характеристики	Значение характеристики
1	2	3
1	**Вид объекта недвижимости (помещение, машино-место)**	Помещение
2	**Ранее присвоенный государственный учетный номер помещения, машино-места (кадастровый, инвентарный или условный номер)**	-
3	**Кадастровый номер исходного объекта недвижимости (объектов недвижимости)**	-
4	**Номер, тип этажа (этажей), на котором (которых) расположено помещение**	2, Этаж
5	**Адрес помещения, машино-места**	Российская Федерация, 236006, Калининградская область, город Калининград, улица Еловая аллея, дом 5А, корпус 2, квартира 165
	Местоположение помещения, машино-места	-
	Дополнение местоположения помещения, машино-места	-
6	**Площадь помещения, машино-места (Р), м2**	35.1
7	**Назначение помещения**	Жилое
8	**Вид жилого помещения (квартира, комната (в квартире), если жилое помещение расположено в многоквартирном доме**	Квартира
9	**Вид (виды) разрешенного использования помещения**	-
10	**Наименование помещения**	Квартира
11	**Кадастровый номер (при наличии) или обозначение на плане этажа (или поэтажном плане) квартиры, в которой расположена комната**	-
12	**Сведения об отнесении к общему имуществу в многоквартирном доме или к вспомогательным помещениям**	-
13	**Сведения об отнесении к специализированному жилищному фонду или к жилым помещениям наемного дома социального использования или наемного дома коммерческого использования**	-
14	**Сведения о включении помещения в единый государственный реестр объектов культурного наследия (памятников истории и культуры) народов Российской Федерации**	-
14.1	**Регистрационный номер, вид и наименование объекта недвижимости в едином государственном реестре объектов культурного наследия (памятников истории и культуры) народов Российской Федерации либо регистрационный номер учетной карты объекта, представляющего собой историко-культурную ценность, вид и наименование выявленного объекта культурного наследия**	-

14.2	**Реквизиты решений Правительства Российской Федерации, органов охраны объектов культурного наследия о включении объекта недвижимости в единый государственный реестр объектов культурного наследия (памятников истории и культуры) народов Российской Федерации либо об отнесении объекта недвижимости к выявленным объектам культурного наследия, подлежащим государственной охране**	-
14.3	**Реквизиты документа, на основании которого установлены требования к сохранению, содержанию и использованию объектов культурного наследия (памятников истории и культуры) народов Российской Федерации, требования к обеспечению доступа к таким объектам либо выявленному объекту культурного наследия**	-

Обозначение (номер) помещения, машино-места на плане здания, сооружения, плане этажа: 166

Кадастровый номер: -

№ п/п	**Наименование характеристики**	**Значение характеристики**
1	**2**	**3**
1	**Вид объекта недвижимости (помещение, машино-место)**	Помещение
2	**Ранее присвоенный государственный учетный номер помещения, машино-места (кадастровый, инвентарный или условный номер)**	-
3	**Кадастровый номер исходного объекта недвижимости (объектов недвижимости)**	-
4	**Номер, тип этажа (этажей), на котором (которых) расположено помещение**	2, Этаж
5	**Адрес помещения, машино-места**	Российская Федерация, 236006, Калининградская область, город Калининград, улица Еловая аллея, дом 5А, корпус 2, квартира 166
	Местоположение помещения, машино-места	-
	Дополнение местоположения помещения, машино-места	-
6	**Площадь помещения, машино-места (Р), м2**	35.1
7	**Назначение помещения**	Жилое
8	**Вид жилого помещения (квартира, комната (в квартире), если жилое помещение расположено в многоквартирном доме**	Квартира
9	**Вид (виды) разрешенного использования помещения**	-
10	**Наименование помещения**	Квартира
11	**Кадастровый номер (при наличии) или обозначение на плане этажа (или поэтажном плане) квартиры, в которой расположена комната**	-
12	**Сведения об отнесении к общему имуществу в многоквартирном доме или к вспомогательным помещениям**	-
13	**Сведения об отнесении к специализированному жилищному фонду или к жилым помещениям наемного дома социального использования или наемного дома коммерческого использования**	-

14	**Сведения о включении помещения в единый государственный реестр объектов культурного наследия (памятников истории и культуры) народов Российской Федерации**	-
14.1	**Регистрационный номер, вид и наименование объекта недвижимости в едином государственном реестре объектов культурного наследия (памятников истории и культуры) народов Российской Федерации либо регистрационный номер учетной карты объекта, представляющего собой историко-культурную ценность, вид и наименование выявленного объекта культурного наследия**	-
14.2	**Реквизиты решений Правительства Российской Федерации, органов охраны объектов культурного наследия о включении объекта недвижимости в единый государственный реестр объектов культурного наследия (памятников истории и культуры) народов Российской Федерации либо об отнесении объекта недвижимости к выявленным объектам культурного наследия, подлежащим государственной охране**	-
14.3	**Реквизиты документа, на основании которого установлены требования к сохранению, содержанию и использованию объектов культурного наследия (памятников истории и культуры) народов Российской Федерации, требования к обеспечению доступа к таким объектам либо выявленному объекту культурного наследия**	-

Обозначение (номер) помещения, машино-места на плане здания, сооружения, плане этажа: 167

Кадастровый номер: -

№ п/п	**Наименование характеристики**	**Значение характеристики**
1	**2**	**3**
1	**Вид объекта недвижимости (помещение, машино-место)**	Помещение
2	**Ранее присвоенный государственный учетный номер помещения, машино-места (кадастровый, инвентарный или условный номер)**	-
3	**Кадастровый номер исходного объекта недвижимости (объектов недвижимости)**	-
4	**Номер, тип этажа (этажей), на котором (которых) расположено помещение**	2, Этаж
5	**Адрес помещения, машино-места**	Российская Федерация, 236006, Калининградская область, город Калининград, улица Еловая аллея, дом 5А, корпус 2, квартира 167
	Местоположение помещения, машино-места	-
	Дополнение местоположения помещения, машино-места	-
6	**Площадь помещения, машино-места (Р), м2**	60.2
7	**Назначение помещения**	Жилое
8	**Вид жилого помещения (квартира, комната (в квартире), если жилое помещение расположено в многоквартирном доме**	Квартира
9	**Вид (виды) разрешенного использования помещения**	-
10	**Наименование помещения**	Квартира

11	**Кадастровый номер (при наличии) или обозначение на плане этажа (или поэтажном плане) квартиры, в которой расположена комната**	-
12	**Сведения об отнесении к общему имуществу в многоквартирном доме или к вспомогательным помещениям**	-
13	**Сведения об отнесении к специализированному жилищному фонду или к жилым помещениям наемного дома социального использования или наемного дома коммерческого использования**	-
14	**Сведения о включении помещения в единый государственный реестр объектов культурного наследия (памятников истории и культуры) народов Российской Федерации**	-
14.1	**Регистрационный номер, вид и наименование объекта недвижимости в едином государственном реестре объектов культурного наследия (памятников истории и культуры) народов Российской Федерации либо регистрационный номер учетной карты объекта, представляющего собой историко-культурную ценность, вид и наименование выявленного объекта культурного наследия**	-
14.2	**Реквизиты решений Правительства Российской Федерации, органов охраны объектов культурного наследия о включении объекта недвижимости в единый государственный реестр объектов культурного наследия (памятников истории и культуры) народов Российской Федерации либо об отнесении объекта недвижимости к выявленным объектам культурного наследия, подлежащим государственной охране**	-
14.3	**Реквизиты документа, на основании которого установлены требования к сохранению, содержанию и использованию объектов культурного наследия (памятников истории и культуры) народов Российской Федерации, требования к обеспечению доступа к таким объектам либо выявленному объекту культурного наследия**	-

Обозначение (номер) помещения, машино-места на плане здания, сооружения, плане этажа: 168

Кадастровый номер: -

№ п/п	**Наименование характеристики**	**Значение характеристики**
1	**2**	**3**
1	**Вид объекта недвижимости (помещение, машино-место)**	Помещение
2	**Ранее присвоенный государственный учетный номер помещения, машино-места (кадастровый, инвентарный или условный номер)**	-
3	**Кадастровый номер исходного объекта недвижимости (объектов недвижимости)**	-
4	**Номер, тип этажа (этажей), на котором (которых) расположено помещение**	3, Этаж
5	**Адрес помещения, машино-места**	Российская Федерация, 236006, Калининградская область, город Калининград, улица Еловая аллея, дом 5А, корпус 2, квартира 168
	Местоположение помещения, машино-места	-

5	**Дополнение местоположения помещения, машино-места**	-
6	**Площадь помещения, машино-места (Р), м2**	60.7
7	**Назначение помещения**	Жилое
8	**Вид жилого помещения (квартира, комната (в квартире), если жилое помещение расположено в многоквартирном доме**	Квартира
9	**Вид (виды) разрешенного использования помещения**	-
10	**Наименование помещения**	Квартира
11	**Кадастровый номер (при наличии) или обозначение на плане этажа (или поэтажном плане) квартиры, в которой расположена комната**	-
12	**Сведения об отнесении к общему имуществу в многоквартирном доме или к вспомогательным помещениям**	-
13	**Сведения об отнесении к специализированному жилищному фонду или к жилым помещениям наемного дома социального использования или наемного дома коммерческого использования**	-
14	**Сведения о включении помещения в единый государственный реестр объектов культурного наследия (памятников истории и культуры) народов Российской Федерации**	-
14.1	**Регистрационный номер, вид и наименование объекта недвижимости в едином государственном реестре объектов культурного наследия (памятников истории и культуры) народов Российской Федерации либо регистрационный номер учетной карты объекта, представляющего собой историко-культурную ценность, вид и наименование выявленного объекта культурного наследия**	-
14.2	**Реквизиты решений Правительства Российской Федерации, органов охраны объектов культурного наследия о включении объекта недвижимости в единый государственный реестр объектов культурного наследия (памятников истории и культуры) народов Российской Федерации либо об отнесении объекта недвижимости к выявленным объектам культурного наследия, подлежащим государственной охране**	-
14.3	**Реквизиты документа, на основании которого установлены требования к сохранению, содержанию и использованию объектов культурного наследия (памятников истории и культуры) народов Российской Федерации, требования к обеспечению доступа к таким объектам либо выявленному объекту культурного наследия**	-

Обозначение (номер) помещения, машино-места на плане здания, сооружения, плане этажа: 169

Кадастровый номер: -

№ п/п	Наименование характеристики	Значение характеристики
1	**2**	**3**
1	**Вид объекта недвижимости (помещение, машино-место)**	Помещение
2	**Ранее присвоенный государственный учетный номер помещения, машино-места (кадастровый, инвентарный или условный номер)**	-

3	**Кадастровый номер исходного объекта недвижимости (объектов недвижимости)**	-
4	**Номер, тип этажа (этажей), на котором (которых) расположено помещение**	3, Этаж
5	**Адрес помещения, машино-места**	Российская Федерация, 236006, Калининградская область, город Калининград, улица Еловая аллея, дом 5А, корпус 2, квартира 169
	Местоположение помещения, машино-места	-
	Дополнение местоположения помещения, машино-места	-
6	**Площадь помещения, машино-места (Р), м2**	35.1
7	**Назначение помещения**	Жилое
8	**Вид жилого помещения (квартира, комната (в квартире), если жилое помещение расположено в многоквартирном доме**	Квартира
9	**Вид (виды) разрешенного использования помещения**	-
10	**Наименование помещения**	Квартира
11	**Кадастровый номер (при наличии) или обозначение на плане этажа (или поэтажном плане) квартиры, в которой расположена комната**	-
12	**Сведения об отнесении к общему имуществу в многоквартирном доме или к вспомогательным помещениям**	-
13	**Сведения об отнесении к специализированному жилищному фонду или к жилым помещениям наемного дома социального использования или наемного дома коммерческого использования**	-
14	**Сведения о включении помещения в единый государственный реестр объектов культурного наследия (памятников истории и культуры) народов Российской Федерации**	-
14.1	**Регистрационный номер, вид и наименование объекта недвижимости в едином государственном реестре объектов культурного наследия (памятников истории и культуры) народов Российской Федерации либо регистрационный номер учетной карты объекта, представляющего собой историко-культурную ценность, вид и наименование выявленного объекта культурного наследия**	-
14.2	**Реквизиты решений Правительства Российской Федерации, органов охраны объектов культурного наследия о включении объекта недвижимости в единый государственный реестр объектов культурного наследия (памятников истории и культуры) народов Российской Федерации либо об отнесении объекта недвижимости к выявленным объектам культурного наследия, подлежащим государственной охране**	-
14.3	**Реквизиты документа, на основании которого установлены требования к сохранению, содержанию и использованию объектов культурного наследия (памятников истории и культуры) народов Российской Федерации, требования к обеспечению доступа к таким объектам либо выявленному объекту культурного наследия**	-

Обозначение (номер) помещения, машино-места на плане здания, сооружения, плане этажа: 170

Кадастровый номер: -

№ п/п	Наименование характеристики	Значение характеристики
1	2	3
1	**Вид объекта недвижимости (помещение, машино-место)**	Помещение
2	**Ранее присвоенный государственный учетный номер помещения, машино-места (кадастровый, инвентарный или условный номер)**	-
3	**Кадастровый номер исходного объекта недвижимости (объектов недвижимости)**	-
4	**Номер, тип этажа (этажей), на котором (которых) расположено помещение**	3, Этаж
5	**Адрес помещения, машино-места**	Российская Федерация, 236006, Калининградская область, город Калининград, улица Еловая аллея, дом 5А, корпус 2, квартира 170
	Местоположение помещения, машино-места	-
	Дополнение местоположения помещения, машино-места	-
6	**Площадь помещения, машино-места (Р), м2**	35.1
7	**Назначение помещения**	Жилое
8	**Вид жилого помещения (квартира, комната (в квартире), если жилое помещение расположено в многоквартирном доме**	Квартира
9	**Вид (виды) разрешенного использования помещения**	-
10	**Наименование помещения**	Квартира
11	**Кадастровый номер (при наличии) или обозначение на плане этажа (или поэтажном плане) квартиры, в которой расположена комната**	-
12	**Сведения об отнесении к общему имуществу в многоквартирном доме или к вспомогательным помещениям**	-
13	**Сведения об отнесении к специализированному жилищному фонду или к жилым помещениям наемного дома социального использования или наемного дома коммерческого использования**	-
14	**Сведения о включении помещения в единый государственный реестр объектов культурного наследия (памятников истории и культуры) народов Российской Федерации**	-
14.1	**Регистрационный номер, вид и наименование объекта недвижимости в едином государственном реестре объектов культурного наследия (памятников истории и культуры) народов Российской Федерации либо регистрационный номер учетной карты объекта, представляющего собой историко-культурную ценность, вид и наименование выявленного объекта культурного наследия**	-

14.2	**Реквизиты решений Правительства Российской Федерации, органов охраны объектов культурного наследия о включении объекта недвижимости в единый государственный реестр объектов культурного наследия (памятников истории и культуры) народов Российской Федерации либо об отнесении объекта недвижимости к выявленным объектам культурного наследия, подлежащим государственной охране**	-
14.3	**Реквизиты документа, на основании которого установлены требования к сохранению, содержанию и использованию объектов культурного наследия (памятников истории и культуры) народов Российской Федерации, требования к обеспечению доступа к таким объектам либо выявленному объекту культурного наследия**	-

Обозначение (номер) помещения, машино-места на плане здания, сооружения, плане этажа: 171

Кадастровый номер: -

№ п/п	**Наименование характеристики**	**Значение характеристики**
1	**2**	**3**
1	**Вид объекта недвижимости (помещение, машино-место)**	Помещение
2	**Ранее присвоенный государственный учетный номер помещения, машино-места (кадастровый, инвентарный или условный номер)**	-
3	**Кадастровый номер исходного объекта недвижимости (объектов недвижимости)**	-
4	**Номер, тип этажа (этажей), на котором (которых) расположено помещение**	3, Этаж
5	**Адрес помещения, машино-места**	Российская Федерация, 236006, Калининградская область, город Калининград, улица Еловая аллея, дом 5А, корпус 2, квартира 171
	Местоположение помещения, машино-места	-
	Дополнение местоположения помещения, машино-места	-
6	**Площадь помещения, машино-места (Р), м2**	60.4
7	**Назначение помещения**	Жилое
8	**Вид жилого помещения (квартира, комната (в квартире), если жилое помещение расположено в многоквартирном доме**	Квартира
9	**Вид (виды) разрешенного использования помещения**	-
10	**Наименование помещения**	Квартира
11	**Кадастровый номер (при наличии) или обозначение на плане этажа (или поэтажном плане) квартиры, в которой расположена комната**	-
12	**Сведения об отнесении к общему имуществу в многоквартирном доме или к вспомогательным помещениям**	-
13	**Сведения об отнесении к специализированному жилищному фонду или к жилым помещениям наемного дома социального использования или наемного дома коммерческого использования**	-

14	**Сведения о включении помещения в единый государственный реестр объектов культурного наследия (памятников истории и культуры) народов Российской Федерации**	-
14.1	**Регистрационный номер, вид и наименование объекта недвижимости в едином государственном реестре объектов культурного наследия (памятников истории и культуры) народов Российской Федерации либо регистрационный номер учетной карты объекта, представляющего собой историко-культурную ценность, вид и наименование выявленного объекта культурного наследия**	-
14.2	**Реквизиты решений Правительства Российской Федерации, органов охраны объектов культурного наследия о включении объекта недвижимости в единый государственный реестр объектов культурного наследия (памятников истории и культуры) народов Российской Федерации либо об отнесении объекта недвижимости к выявленным объектам культурного наследия, подлежащим государственной охране**	-
14.3	**Реквизиты документа, на основании которого установлены требования к сохранению, содержанию и использованию объектов культурного наследия (памятников истории и культуры) народов Российской Федерации, требования к обеспечению доступа к таким объектам либо выявленному объекту культурного наследия**	-

Обозначение (номер) помещения, машино-места на плане здания, сооружения, плане этажа: 172

Кадастровый номер: -

№ п/п	**Наименование характеристики**	**Значение характеристики**
1	**2**	**3**
1	**Вид объекта недвижимости (помещение, машино-место)**	Помещение
2	**Ранее присвоенный государственный учетный номер помещения, машино-места (кадастровый, инвентарный или условный номер)**	-
3	**Кадастровый номер исходного объекта недвижимости (объектов недвижимости)**	-
4	**Номер, тип этажа (этажей), на котором (которых) расположено помещение**	4, Этаж
5	**Адрес помещения, машино-места**	Российская Федерация, 236006, Калининградская область, город Калининград, улица Еловая аллея, дом 5А, корпус 2, квартира 172
	Местоположение помещения, машино-места	-
	Дополнение местоположения помещения, машино-места	-
6	**Площадь помещения, машино-места (Р), м2**	60.4
7	**Назначение помещения**	Жилое
8	**Вид жилого помещения (квартира, комната (в квартире), если жилое помещение расположено в многоквартирном доме**	Квартира
9	**Вид (виды) разрешенного использования помещения**	-
10	**Наименование помещения**	Квартира

11	**Кадастровый номер (при наличии) или обозначение на плане этажа (или поэтажном плане) квартиры, в которой расположена комната**	-
12	**Сведения об отнесении к общему имуществу в многоквартирном доме или к вспомогательным помещениям**	-
13	**Сведения об отнесении к специализированному жилищному фонду или к жилым помещениям наемного дома социального использования или наемного дома коммерческого использования**	-
14	**Сведения о включении помещения в единый государственный реестр объектов культурного наследия (памятников истории и культуры) народов Российской Федерации**	-
14.1	**Регистрационный номер, вид и наименование объекта недвижимости в едином государственном реестре объектов культурного наследия (памятников истории и культуры) народов Российской Федерации либо регистрационный номер учетной карты объекта, представляющего собой историко-культурную ценность, вид и наименование выявленного объекта культурного наследия**	-
14.2	**Реквизиты решений Правительства Российской Федерации, органов охраны объектов культурного наследия о включении объекта недвижимости в единый государственный реестр объектов культурного наследия (памятников истории и культуры) народов Российской Федерации либо об отнесении объекта недвижимости к выявленным объектам культурного наследия, подлежащим государственной охране**	-
14.3	**Реквизиты документа, на основании которого установлены требования к сохранению, содержанию и использованию объектов культурного наследия (памятников истории и культуры) народов Российской Федерации, требования к обеспечению доступа к таким объектам либо выявленному объекту культурного наследия**	-

Обозначение (номер) помещения, машино-места на плане здания, сооружения, плане этажа: 173

Кадастровый номер: -

№ п/п	**Наименование характеристики**	**Значение характеристики**
1	**2**	**3**
1	**Вид объекта недвижимости (помещение, машино-место)**	Помещение
2	**Ранее присвоенный государственный учетный номер помещения, машино-места (кадастровый, инвентарный или условный номер)**	-
3	**Кадастровый номер исходного объекта недвижимости (объектов недвижимости)**	-
4	**Номер, тип этажа (этажей), на котором (которых) расположено помещение**	4, Этаж
5	**Адрес помещения, машино-места**	Российская Федерация, 236006, Калининградская область, город Калининград, улица Еловая аллея, дом 5А, корпус 2, квартира 173
	Местоположение помещения, машино-места	-

5	**Дополнение местоположения помещения, машино-места**	-
6	**Площадь помещения, машино-места (Р), м2**	35.3
7	**Назначение помещения**	Жилое
8	**Вид жилого помещения (квартира, комната (в квартире), если жилое помещение расположено в многоквартирном доме**	Квартира
9	**Вид (виды) разрешенного использования помещения**	-
10	**Наименование помещения**	Квартира
11	**Кадастровый номер (при наличии) или обозначение на плане этажа (или поэтажном плане) квартиры, в которой расположена комната**	-
12	**Сведения об отнесении к общему имуществу в многоквартирном доме или к вспомогательным помещениям**	-
13	**Сведения об отнесении к специализированному жилищному фонду или к жилым помещениям наемного дома социального использования или наемного дома коммерческого использования**	-
14	**Сведения о включении помещения в единый государственный реестр объектов культурного наследия (памятников истории и культуры) народов Российской Федерации**	-
14.1	**Регистрационный номер, вид и наименование объекта недвижимости в едином государственном реестре объектов культурного наследия (памятников истории и культуры) народов Российской Федерации либо регистрационный номер учетной карты объекта, представляющего собой историко-культурную ценность, вид и наименование выявленного объекта культурного наследия**	-
14.2	**Реквизиты решений Правительства Российской Федерации, органов охраны объектов культурного наследия о включении объекта недвижимости в единый государственный реестр объектов культурного наследия (памятников истории и культуры) народов Российской Федерации либо об отнесении объекта недвижимости к выявленным объектам культурного наследия, подлежащим государственной охране**	-
14.3	**Реквизиты документа, на основании которого установлены требования к сохранению, содержанию и использованию объектов культурного наследия (памятников истории и культуры) народов Российской Федерации, требования к обеспечению доступа к таким объектам либо выявленному объекту культурного наследия**	-

Обозначение (номер) помещения, машино-места на плане здания, сооружения, плане этажа: 174

Кадастровый номер: -

№ п/п	Наименование характеристики	Значение характеристики
1	**2**	**3**
1	**Вид объекта недвижимости (помещение, машино-место)**	Помещение
2	**Ранее присвоенный государственный учетный номер помещения, машино-места (кадастровый, инвентарный или условный номер)**	-

3	**Кадастровый номер исходного объекта недвижимости (объектов недвижимости)**	-
4	**Номер, тип этажа (этажей), на котором (которых) расположено помещение**	4, Этаж
5	**Адрес помещения, машино-места**	Российская Федерация, 236006, Калининградская область, город Калининград, улица Еловая аллея, дом 5А, корпус 2, квартира 174
	Местоположение помещения, машино-места	-
	Дополнение местоположения помещения, машино-места	-
6	**Площадь помещения, машино-места (Р), м2**	35.0
7	**Назначение помещения**	Жилое
8	**Вид жилого помещения (квартира, комната (в квартире), если жилое помещение расположено в многоквартирном доме**	Квартира
9	**Вид (виды) разрешенного использования помещения**	-
10	**Наименование помещения**	Квартира
11	**Кадастровый номер (при наличии) или обозначение на плане этажа (или поэтажном плане) квартиры, в которой расположена комната**	-
12	**Сведения об отнесении к общему имуществу в многоквартирном доме или к вспомогательным помещениям**	-
13	**Сведения об отнесении к специализированному жилищному фонду или к жилым помещениям наемного дома социального использования или наемного дома коммерческого использования**	-
14	**Сведения о включении помещения в единый государственный реестр объектов культурного наследия (памятников истории и культуры) народов Российской Федерации**	-
14.1	**Регистрационный номер, вид и наименование объекта недвижимости в едином государственном реестре объектов культурного наследия (памятников истории и культуры) народов Российской Федерации либо регистрационный номер учетной карты объекта, представляющего собой историко-культурную ценность, вид и наименование выявленного объекта культурного наследия**	-
14.2	**Реквизиты решений Правительства Российской Федерации, органов охраны объектов культурного наследия о включении объекта недвижимости в единый государственный реестр объектов культурного наследия (памятников истории и культуры) народов Российской Федерации либо об отнесении объекта недвижимости к выявленным объектам культурного наследия, подлежащим государственной охране**	-
14.3	**Реквизиты документа, на основании которого установлены требования к сохранению, содержанию и использованию объектов культурного наследия (памятников истории и культуры) народов Российской Федерации, требования к обеспечению доступа к таким объектам либо выявленному объекту культурного наследия**	-

Обозначение (номер) помещения, машино-места на плане здания, сооружения, плане этажа: 175

Кадастровый номер: -

№ п/п	Наименование характеристики	Значение характеристики
1	2	3
1	**Вид объекта недвижимости (помещение, машино-место)**	Помещение
2	**Ранее присвоенный государственный учетный номер помещения, машино-места (кадастровый, инвентарный или условный номер)**	-
3	**Кадастровый номер исходного объекта недвижимости (объектов недвижимости)**	-
4	**Номер, тип этажа (этажей), на котором (которых) расположено помещение**	4, Этаж
5	**Адрес помещения, машино-места**	Российская Федерация, 236006, Калининградская область, город Калининград, улица Еловая аллея, дом 5А, корпус 2, квартира 175
	Местоположение помещения, машино-места	-
	Дополнение местоположения помещения, машино-места	-
6	**Площадь помещения, машино-места (Р), м2**	60.3
7	**Назначение помещения**	Жилое
8	**Вид жилого помещения (квартира, комната (в квартире), если жилое помещение расположено в многоквартирном доме**	Квартира
9	**Вид (виды) разрешенного использования помещения**	-
10	**Наименование помещения**	Квартира
11	**Кадастровый номер (при наличии) или обозначение на плане этажа (или поэтажном плане) квартиры, в которой расположена комната**	-
12	**Сведения об отнесении к общему имуществу в многоквартирном доме или к вспомогательным помещениям**	-
13	**Сведения об отнесении к специализированному жилищному фонду или к жилым помещениям наемного дома социального использования или наемного дома коммерческого использования**	-
14	**Сведения о включении помещения в единый государственный реестр объектов культурного наследия (памятников истории и культуры) народов Российской Федерации**	-
14.1	**Регистрационный номер, вид и наименование объекта недвижимости в едином государственном реестре объектов культурного наследия (памятников истории и культуры) народов Российской Федерации либо регистрационный номер учетной карты объекта, представляющего собой историко-культурную ценность, вид и наименование выявленного объекта культурного наследия**	-

14.2	**Реквизиты решений Правительства Российской Федерации, органов охраны объектов культурного наследия о включении объекта недвижимости в единый государственный реестр объектов культурного наследия (памятников истории и культуры) народов Российской Федерации либо об отнесении объекта недвижимости к выявленным объектам культурного наследия, подлежащим государственной охране**	-
14.3	**Реквизиты документа, на основании которого установлены требования к сохранению, содержанию и использованию объектов культурного наследия (памятников истории и культуры) народов Российской Федерации, требования к обеспечению доступа к таким объектам либо выявленному объекту культурного наследия**	-

Обозначение (номер) помещения, машино-места на плане здания, сооружения, плане этажа: 176

Кадастровый номер: -

№ п/п	**Наименование характеристики**	**Значение характеристики**
1	**2**	**3**
1	**Вид объекта недвижимости (помещение, машино-место)**	Помещение
2	**Ранее присвоенный государственный учетный номер помещения, машино-места (кадастровый, инвентарный или условный номер)**	-
3	**Кадастровый номер исходного объекта недвижимости (объектов недвижимости)**	-
4	**Номер, тип этажа (этажей), на котором (которых) расположено помещение**	5, Этаж
5	**Адрес помещения, машино-места**	Российская Федерация, 236006, Калининградская область, город Калининград, улица Еловая аллея, дом 5А, корпус 2, квартира 176
	Местоположение помещения, машино-места	-
	Дополнение местоположения помещения, машино-места	-
6	**Площадь помещения, машино-места (Р), м2**	60.4
7	**Назначение помещения**	Жилое
8	**Вид жилого помещения (квартира, комната (в квартире), если жилое помещение расположено в многоквартирном доме**	Квартира
9	**Вид (виды) разрешенного использования помещения**	-
10	**Наименование помещения**	Квартира
11	**Кадастровый номер (при наличии) или обозначение на плане этажа (или поэтажном плане) квартиры, в которой расположена комната**	-
12	**Сведения об отнесении к общему имуществу в многоквартирном доме или к вспомогательным помещениям**	-
13	**Сведения об отнесении к специализированному жилищному фонду или к жилым помещениям наемного дома социального использования или наемного дома коммерческого использования**	-

14	**Сведения о включении помещения в единый государственный реестр объектов культурного наследия (памятников истории и культуры) народов Российской Федерации**	-
14.1	**Регистрационный номер, вид и наименование объекта недвижимости в едином государственном реестре объектов культурного наследия (памятников истории и культуры) народов Российской Федерации либо регистрационный номер учетной карты объекта, представляющего собой историко-культурную ценность, вид и наименование выявленного объекта культурного наследия**	-
14.2	**Реквизиты решений Правительства Российской Федерации, органов охраны объектов культурного наследия о включении объекта недвижимости в единый государственный реестр объектов культурного наследия (памятников истории и культуры) народов Российской Федерации либо об отнесении объекта недвижимости к выявленным объектам культурного наследия, подлежащим государственной охране**	-
14.3	**Реквизиты документа, на основании которого установлены требования к сохранению, содержанию и использованию объектов культурного наследия (памятников истории и культуры) народов Российской Федерации, требования к обеспечению доступа к таким объектам либо выявленному объекту культурного наследия**	-

Обозначение (номер) помещения, машино-места на плане здания, сооружения, плане этажа: 177

Кадастровый номер: -

№ п/п	**Наименование характеристики**	**Значение характеристики**
1	**2**	**3**
1	**Вид объекта недвижимости (помещение, машино-место)**	Помещение
2	**Ранее присвоенный государственный учетный номер помещения, машино-места (кадастровый, инвентарный или условный номер)**	-
3	**Кадастровый номер исходного объекта недвижимости (объектов недвижимости)**	-
4	**Номер, тип этажа (этажей), на котором (которых) расположено помещение**	5, Этаж
5	**Адрес помещения, машино-места**	Российская Федерация, 236006, Калининградская область, город Калининград, улица Еловая аллея, дом 5А, корпус 2, квартира 177
	Местоположение помещения, машино-места	-
	Дополнение местоположения помещения, машино-места	-
6	**Площадь помещения, машино-места (Р), м2**	35.2
7	**Назначение помещения**	Жилое
8	**Вид жилого помещения (квартира, комната (в квартире), если жилое помещение расположено в многоквартирном доме**	Квартира
9	**Вид (виды) разрешенного использования помещения**	-
10	**Наименование помещения**	Квартира

11	**Кадастровый номер (при наличии) или обозначение на плане этажа (или поэтажном плане) квартиры, в которой расположена комната**	-
12	**Сведения об отнесении к общему имуществу в многоквартирном доме или к вспомогательным помещениям**	-
13	**Сведения об отнесении к специализированному жилищному фонду или к жилым помещениям наемного дома социального использования или наемного дома коммерческого использования**	-
14	**Сведения о включении помещения в единый государственный реестр объектов культурного наследия (памятников истории и культуры) народов Российской Федерации**	-
14.1	**Регистрационный номер, вид и наименование объекта недвижимости в едином государственном реестре объектов культурного наследия (памятников истории и культуры) народов Российской Федерации либо регистрационный номер учетной карты объекта, представляющего собой историко-культурную ценность, вид и наименование выявленного объекта культурного наследия**	-
14.2	**Реквизиты решений Правительства Российской Федерации, органов охраны объектов культурного наследия о включении объекта недвижимости в единый государственный реестр объектов культурного наследия (памятников истории и культуры) народов Российской Федерации либо об отнесении объекта недвижимости к выявленным объектам культурного наследия, подлежащим государственной охране**	-
14.3	**Реквизиты документа, на основании которого установлены требования к сохранению, содержанию и использованию объектов культурного наследия (памятников истории и культуры) народов Российской Федерации, требования к обеспечению доступа к таким объектам либо выявленному объекту культурного наследия**	-

Обозначение (номер) помещения, машино-места на плане здания, сооружения, плане этажа: 178

Кадастровый номер: -

№ п/п	Наименование характеристики	Значение характеристики
1	**2**	**3**
1	**Вид объекта недвижимости (помещение, машино-место)**	Помещение
2	**Ранее присвоенный государственный учетный номер помещения, машино-места (кадастровый, инвентарный или условный номер)**	-
3	**Кадастровый номер исходного объекта недвижимости (объектов недвижимости)**	-
4	**Номер, тип этажа (этажей), на котором (которых) расположено помещение**	5, Этаж
5	**Адрес помещения, машино-места**	Российская Федерация, 236006, Калининградская область, город Калининград, улица Еловая аллея, дом 5А, корпус 2, квартира 178
	Местоположение помещения, машино-места	-

5	**Дополнение местоположения помещения, машино-места**	-
6	**Площадь помещения, машино-места (Р), м2**	35.1
7	**Назначение помещения**	Жилое
8	**Вид жилого помещения (квартира, комната (в квартире), если жилое помещение расположено в многоквартирном доме**	Квартира
9	**Вид (виды) разрешенного использования помещения**	-
10	**Наименование помещения**	Квартира
11	**Кадастровый номер (при наличии) или обозначение на плане этажа (или поэтажном плане) квартиры, в которой расположена комната**	-
12	**Сведения об отнесении к общему имуществу в многоквартирном доме или к вспомогательным помещениям**	-
13	**Сведения об отнесении к специализированному жилищному фонду или к жилым помещениям наемного дома социального использования или наемного дома коммерческого использования**	-
14	**Сведения о включении помещения в единый государственный реестр объектов культурного наследия (памятников истории и культуры) народов Российской Федерации**	-
14.1	**Регистрационный номер, вид и наименование объекта недвижимости в едином государственном реестре объектов культурного наследия (памятников истории и культуры) народов Российской Федерации либо регистрационный номер учетной карты объекта, представляющего собой историко-культурную ценность, вид и наименование выявленного объекта культурного наследия**	-
14.2	**Реквизиты решений Правительства Российской Федерации, органов охраны объектов культурного наследия о включении объекта недвижимости в единый государственный реестр объектов культурного наследия (памятников истории и культуры) народов Российской Федерации либо об отнесении объекта недвижимости к выявленным объектам культурного наследия, подлежащим государственной охране**	-
14.3	**Реквизиты документа, на основании которого установлены требования к сохранению, содержанию и использованию объектов культурного наследия (памятников истории и культуры) народов Российской Федерации, требования к обеспечению доступа к таким объектам либо выявленному объекту культурного наследия**	-

Обозначение (номер) помещения, машино-места на плане здания, сооружения, плане этажа: 179

Кадастровый номер: -

№ п/п	Наименование характеристики	Значение характеристики
1	**2**	**3**
1	**Вид объекта недвижимости (помещение, машино-место)**	Помещение
2	**Ранее присвоенный государственный учетный номер помещения, машино-места (кадастровый, инвентарный или условный номер)**	-

3	**Кадастровый номер исходного объекта недвижимости (объектов недвижимости)**	-
4	**Номер, тип этажа (этажей), на котором (которых) расположено помещение**	5, Этаж
5	**Адрес помещения, машино-места**	Российская Федерация, 236006, Калининградская область, город Калининград, улица Еловая аллея, дом 5А, корпус 2, квартира 179
	Местоположение помещения, машино-места	-
	Дополнение местоположения помещения, машино-места	-
6	**Площадь помещения, машино-места (Р), м2**	60.2
7	**Назначение помещения**	Жилое
8	**Вид жилого помещения (квартира, комната (в квартире), если жилое помещение расположено в многоквартирном доме**	Квартира
9	**Вид (виды) разрешенного использования помещения**	-
10	**Наименование помещения**	Квартира
11	**Кадастровый номер (при наличии) или обозначение на плане этажа (или поэтажном плане) квартиры, в которой расположена комната**	-
12	**Сведения об отнесении к общему имуществу в многоквартирном доме или к вспомогательным помещениям**	-
13	**Сведения об отнесении к специализированному жилищному фонду или к жилым помещениям наемного дома социального использования или наемного дома коммерческого использования**	-
14	**Сведения о включении помещения в единый государственный реестр объектов культурного наследия (памятников истории и культуры) народов Российской Федерации**	-
14.1	**Регистрационный номер, вид и наименование объекта недвижимости в едином государственном реестре объектов культурного наследия (памятников истории и культуры) народов Российской Федерации либо регистрационный номер учетной карты объекта, представляющего собой историко-культурную ценность, вид и наименование выявленного объекта культурного наследия**	-
14.2	**Реквизиты решений Правительства Российской Федерации, органов охраны объектов культурного наследия о включении объекта недвижимости в единый государственный реестр объектов культурного наследия (памятников истории и культуры) народов Российской Федерации либо об отнесении объекта недвижимости к выявленным объектам культурного наследия, подлежащим государственной охране**	-
14.3	**Реквизиты документа, на основании которого установлены требования к сохранению, содержанию и использованию объектов культурного наследия (памятников истории и культуры) народов Российской Федерации, требования к обеспечению доступа к таким объектам либо выявленному объекту культурного наследия**	-

Обозначение (номер) помещения, машино-места на плане здания, сооружения, плане этажа: 180

Кадастровый номер: -

№ п/п	Наименование характеристики	Значение характеристики
1	2	3
1	**Вид объекта недвижимости (помещение, машино-место)**	Помещение
2	**Ранее присвоенный государственный учетный номер помещения, машино-места (кадастровый, инвентарный или условный номер)**	-
3	**Кадастровый номер исходного объекта недвижимости (объектов недвижимости)**	-
4	**Номер, тип этажа (этажей), на котором (которых) расположено помещение**	6, Этаж
5	**Адрес помещения, машино-места**	Российская Федерация, 236006, Калининградская область, город Калининград, улица Еловая аллея, дом 5А, корпус 2, квартира 180
	Местоположение помещения, машино-места	-
	Дополнение местоположения помещения, машино-места	-
6	**Площадь помещения, машино-места (Р), м2**	60.2
7	**Назначение помещения**	Жилое
8	**Вид жилого помещения (квартира, комната (в квартире), если жилое помещение расположено в многоквартирном доме**	Квартира
9	**Вид (виды) разрешенного использования помещения**	-
10	**Наименование помещения**	Квартира
11	**Кадастровый номер (при наличии) или обозначение на плане этажа (или поэтажном плане) квартиры, в которой расположена комната**	-
12	**Сведения об отнесении к общему имуществу в многоквартирном доме или к вспомогательным помещениям**	-
13	**Сведения об отнесении к специализированному жилищному фонду или к жилым помещениям наемного дома социального использования или наемного дома коммерческого использования**	-
14	**Сведения о включении помещения в единый государственный реестр объектов культурного наследия (памятников истории и культуры) народов Российской Федерации**	-
14.1	**Регистрационный номер, вид и наименование объекта недвижимости в едином государственном реестре объектов культурного наследия (памятников истории и культуры) народов Российской Федерации либо регистрационный номер учетной карты объекта, представляющего собой историко-культурную ценность, вид и наименование выявленного объекта культурного наследия**	-

14.2	**Реквизиты решений Правительства Российской Федерации, органов охраны объектов культурного наследия о включении объекта недвижимости в единый государственный реестр объектов культурного наследия (памятников истории и культуры) народов Российской Федерации либо об отнесении объекта недвижимости к выявленным объектам культурного наследия, подлежащим государственной охране**	-
14.3	**Реквизиты документа, на основании которого установлены требования к сохранению, содержанию и использованию объектов культурного наследия (памятников истории и культуры) народов Российской Федерации, требования к обеспечению доступа к таким объектам либо выявленному объекту культурного наследия**	-

Обозначение (номер) помещения, машино-места на плане здания, сооружения, плане этажа: 181

Кадастровый номер: -

№ п/п	**Наименование характеристики**	**Значение характеристики**
1	**2**	**3**
1	**Вид объекта недвижимости (помещение, машино-место)**	Помещение
2	**Ранее присвоенный государственный учетный номер помещения, машино-места (кадастровый, инвентарный или условный номер)**	-
3	**Кадастровый номер исходного объекта недвижимости (объектов недвижимости)**	-
4	**Номер, тип этажа (этажей), на котором (которых) расположено помещение**	6, Этаж
5	**Адрес помещения, машино-места**	Российская Федерация, 236006, Калининградская область, город Калининград, улица Еловая аллея, дом 5А, корпус 2, квартира 181
	Местоположение помещения, машино-места	-
	Дополнение местоположения помещения, машино-места	-
6	**Площадь помещения, машино-места (Р), м2**	35.1
7	**Назначение помещения**	Жилое
8	**Вид жилого помещения (квартира, комната (в квартире), если жилое помещение расположено в многоквартирном доме**	Квартира
9	**Вид (виды) разрешенного использования помещения**	-
10	**Наименование помещения**	Квартира
11	**Кадастровый номер (при наличии) или обозначение на плане этажа (или поэтажном плане) квартиры, в которой расположена комната**	-
12	**Сведения об отнесении к общему имуществу в многоквартирном доме или к вспомогательным помещениям**	-
13	**Сведения об отнесении к специализированному жилищному фонду или к жилым помещениям наемного дома социального использования или наемного дома коммерческого использования**	-

14	**Сведения о включении помещения в единый государственный реестр объектов культурного наследия (памятников истории и культуры) народов Российской Федерации**	-
14.1	**Регистрационный номер, вид и наименование объекта недвижимости в едином государственном реестре объектов культурного наследия (памятников истории и культуры) народов Российской Федерации либо регистрационный номер учетной карты объекта, представляющего собой историко-культурную ценность, вид и наименование выявленного объекта культурного наследия**	-
14.2	**Реквизиты решений Правительства Российской Федерации, органов охраны объектов культурного наследия о включении объекта недвижимости в единый государственный реестр объектов культурного наследия (памятников истории и культуры) народов Российской Федерации либо об отнесении объекта недвижимости к выявленным объектам культурного наследия, подлежащим государственной охране**	-
14.3	**Реквизиты документа, на основании которого установлены требования к сохранению, содержанию и использованию объектов культурного наследия (памятников истории и культуры) народов Российской Федерации, требования к обеспечению доступа к таким объектам либо выявленному объекту культурного наследия**	-

Обозначение (номер) помещения, машино-места на плане здания, сооружения, плане этажа: 182

Кадастровый номер: -

№ п/п	**Наименование характеристики**	**Значение характеристики**
1	**2**	**3**
1	**Вид объекта недвижимости (помещение, машино-место)**	Помещение
2	**Ранее присвоенный государственный учетный номер помещения, машино-места (кадастровый, инвентарный или условный номер)**	-
3	**Кадастровый номер исходного объекта недвижимости (объектов недвижимости)**	-
4	**Номер, тип этажа (этажей), на котором (которых) расположено помещение**	6, Этаж
5	**Адрес помещения, машино-места**	Российская Федерация, 236006, Калининградская область, город Калининград, улица Еловая аллея, дом 5А, корпус 2, квартира 182
	Местоположение помещения, машино-места	-
	Дополнение местоположения помещения, машино-места	-
6	**Площадь помещения, машино-места (Р), м2**	35.2
7	**Назначение помещения**	Жилое
8	**Вид жилого помещения (квартира, комната (в квартире), если жилое помещение расположено в многоквартирном доме**	Квартира
9	**Вид (виды) разрешенного использования помещения**	-
10	**Наименование помещения**	Квартира

11	**Кадастровый номер (при наличии) или обозначение на плане этажа (или поэтажном плане) квартиры, в которой расположена комната**	-
12	**Сведения об отнесении к общему имуществу в многоквартирном доме или к вспомогательным помещениям**	-
13	**Сведения об отнесении к специализированному жилищному фонду или к жилым помещениям наемного дома социального использования или наемного дома коммерческого использования**	-
14	**Сведения о включении помещения в единый государственный реестр объектов культурного наследия (памятников истории и культуры) народов Российской Федерации**	-
14.1	**Регистрационный номер, вид и наименование объекта недвижимости в едином государственном реестре объектов культурного наследия (памятников истории и культуры) народов Российской Федерации либо регистрационный номер учетной карты объекта, представляющего собой историко-культурную ценность, вид и наименование выявленного объекта культурного наследия**	-
14.2	**Реквизиты решений Правительства Российской Федерации, органов охраны объектов культурного наследия о включении объекта недвижимости в единый государственный реестр объектов культурного наследия (памятников истории и культуры) народов Российской Федерации либо об отнесении объекта недвижимости к выявленным объектам культурного наследия, подлежащим государственной охране**	-
14.3	**Реквизиты документа, на основании которого установлены требования к сохранению, содержанию и использованию объектов культурного наследия (памятников истории и культуры) народов Российской Федерации, требования к обеспечению доступа к таким объектам либо выявленному объекту культурного наследия**	-

Обозначение (номер) помещения, машино-места на плане здания, сооружения, плане этажа: 183

Кадастровый номер: -

№ п/п	**Наименование характеристики**	**Значение характеристики**
1	**2**	**3**
1	**Вид объекта недвижимости (помещение, машино-место)**	Помещение
2	**Ранее присвоенный государственный учетный номер помещения, машино-места (кадастровый, инвентарный или условный номер)**	-
3	**Кадастровый номер исходного объекта недвижимости (объектов недвижимости)**	-
4	**Номер, тип этажа (этажей), на котором (которых) расположено помещение**	6, Этаж
5	**Адрес помещения, машино-места**	Российская Федерация, 236006, Калининградская область, город Калининград, улица Еловая аллея, дом 5А, корпус 2, квартира 183
	Местоположение помещения, машино-места	-

5	**Дополнение местоположения помещения, машино-места**	-
6	**Площадь помещения, машино-места (Р), м2**	59.9
7	**Назначение помещения**	Жилое
8	**Вид жилого помещения (квартира, комната (в квартире), если жилое помещение расположено в многоквартирном доме**	Квартира
9	**Вид (виды) разрешенного использования помещения**	-
10	**Наименование помещения**	Квартира
11	**Кадастровый номер (при наличии) или обозначение на плане этажа (или поэтажном плане) квартиры, в которой расположена комната**	-
12	**Сведения об отнесении к общему имуществу в многоквартирном доме или к вспомогательным помещениям**	-
13	**Сведения об отнесении к специализированному жилищному фонду или к жилым помещениям наемного дома социального использования или наемного дома коммерческого использования**	-
14	**Сведения о включении помещения в единый государственный реестр объектов культурного наследия (памятников истории и культуры) народов Российской Федерации**	-
14.1	**Регистрационный номер, вид и наименование объекта недвижимости в едином государственном реестре объектов культурного наследия (памятников истории и культуры) народов Российской Федерации либо регистрационный номер учетной карты объекта, представляющего собой историко-культурную ценность, вид и наименование выявленного объекта культурного наследия**	-
14.2	**Реквизиты решений Правительства Российской Федерации, органов охраны объектов культурного наследия о включении объекта недвижимости в единый государственный реестр объектов культурного наследия (памятников истории и культуры) народов Российской Федерации либо об отнесении объекта недвижимости к выявленным объектам культурного наследия, подлежащим государственной охране**	-
14.3	**Реквизиты документа, на основании которого установлены требования к сохранению, содержанию и использованию объектов культурного наследия (памятников истории и культуры) народов Российской Федерации, требования к обеспечению доступа к таким объектам либо выявленному объекту культурного наследия**	-

Обозначение (номер) помещения, машино-места на плане здания, сооружения, плане этажа: 184

Кадастровый номер: -

№ п/п	Наименование характеристики	Значение характеристики
1	**2**	**3**
1	**Вид объекта недвижимости (помещение, машино-место)**	Помещение
2	**Ранее присвоенный государственный учетный номер помещения, машино-места (кадастровый, инвентарный или условный номер)**	-

3	**Кадастровый номер исходного объекта недвижимости (объектов недвижимости)**	-
4	**Номер, тип этажа (этажей), на котором (которых) расположено помещение**	7, Этаж
5	**Адрес помещения, машино-места**	Российская Федерация, 236006, Калининградская область, город Калининград, улица Еловая аллея, дом 5А, корпус 2, квартира 184
	Местоположение помещения, машино-места	-
	Дополнение местоположения помещения, машино-места	-
6	**Площадь помещения, машино-места (Р), м2**	60.2
7	**Назначение помещения**	Жилое
8	**Вид жилого помещения (квартира, комната (в квартире), если жилое помещение расположено в многоквартирном доме**	Квартира
9	**Вид (виды) разрешенного использования помещения**	-
10	**Наименование помещения**	Квартира
11	**Кадастровый номер (при наличии) или обозначение на плане этажа (или поэтажном плане) квартиры, в которой расположена комната**	-
12	**Сведения об отнесении к общему имуществу в многоквартирном доме или к вспомогательным помещениям**	-
13	**Сведения об отнесении к специализированному жилищному фонду или к жилым помещениям наемного дома социального использования или наемного дома коммерческого использования**	-
14	**Сведения о включении помещения в единый государственный реестр объектов культурного наследия (памятников истории и культуры) народов Российской Федерации**	-
14.1	**Регистрационный номер, вид и наименование объекта недвижимости в едином государственном реестре объектов культурного наследия (памятников истории и культуры) народов Российской Федерации либо регистрационный номер учетной карты объекта, представляющего собой историко-культурную ценность, вид и наименование выявленного объекта культурного наследия**	-
14.2	**Реквизиты решений Правительства Российской Федерации, органов охраны объектов культурного наследия о включении объекта недвижимости в единый государственный реестр объектов культурного наследия (памятников истории и культуры) народов Российской Федерации либо об отнесении объекта недвижимости к выявленным объектам культурного наследия, подлежащим государственной охране**	-
14.3	**Реквизиты документа, на основании которого установлены требования к сохранению, содержанию и использованию объектов культурного наследия (памятников истории и культуры) народов Российской Федерации, требования к обеспечению доступа к таким объектам либо выявленному объекту культурного наследия**	-

Обозначение (номер) помещения, машино-места на плане здания, сооружения, плане этажа: 185

Кадастровый номер: -

№ п/п	Наименование характеристики	Значение характеристики
1	2	3
1	**Вид объекта недвижимости (помещение, машино-место)**	Помещение
2	**Ранее присвоенный государственный учетный номер помещения, машино-места (кадастровый, инвентарный или условный номер)**	-
3	**Кадастровый номер исходного объекта недвижимости (объектов недвижимости)**	-
4	**Номер, тип этажа (этажей), на котором (которых) расположено помещение**	7, Этаж
5	**Адрес помещения, машино-места**	Российская Федерация, 236006, Калининградская область, город Калининград, улица Еловая аллея, дом 5А, корпус 2, квартира 185
	Местоположение помещения, машино-места	-
	Дополнение местоположения помещения, машино-места	-
6	**Площадь помещения, машино-места (Р), м2**	35.1
7	**Назначение помещения**	Жилое
8	**Вид жилого помещения (квартира, комната (в квартире), если жилое помещение расположено в многоквартирном доме**	Квартира
9	**Вид (виды) разрешенного использования помещения**	-
10	**Наименование помещения**	Квартира
11	**Кадастровый номер (при наличии) или обозначение на плане этажа (или поэтажном плане) квартиры, в которой расположена комната**	-
12	**Сведения об отнесении к общему имуществу в многоквартирном доме или к вспомогательным помещениям**	-
13	**Сведения об отнесении к специализированному жилищному фонду или к жилым помещениям наемного дома социального использования или наемного дома коммерческого использования**	-
14	**Сведения о включении помещения в единый государственный реестр объектов культурного наследия (памятников истории и культуры) народов Российской Федерации**	-
14.1	**Регистрационный номер, вид и наименование объекта недвижимости в едином государственном реестре объектов культурного наследия (памятников истории и культуры) народов Российской Федерации либо регистрационный номер учетной карты объекта, представляющего собой историко-культурную ценность, вид и наименование выявленного объекта культурного наследия**	-

14.2	**Реквизиты решений Правительства Российской Федерации, органов охраны объектов культурного наследия о включении объекта недвижимости в единый государственный реестр объектов культурного наследия (памятников истории и культуры) народов Российской Федерации либо об отнесении объекта недвижимости к выявленным объектам культурного наследия, подлежащим государственной охране**	-
14.3	**Реквизиты документа, на основании которого установлены требования к сохранению, содержанию и использованию объектов культурного наследия (памятников истории и культуры) народов Российской Федерации, требования к обеспечению доступа к таким объектам либо выявленному объекту культурного наследия**	-

Обозначение (номер) помещения, машино-места на плане здания, сооружения, плане этажа: 186

Кадастровый номер: -

№ п/п	**Наименование характеристики**	**Значение характеристики**
1	**2**	**3**
1	**Вид объекта недвижимости (помещение, машино-место)**	Помещение
2	**Ранее присвоенный государственный учетный номер помещения, машино-места (кадастровый, инвентарный или условный номер)**	-
3	**Кадастровый номер исходного объекта недвижимости (объектов недвижимости)**	-
4	**Номер, тип этажа (этажей), на котором (которых) расположено помещение**	7, Этаж
5	**Адрес помещения, машино-места**	Российская Федерация, 236006, Калининградская область, город Калининград, улица Еловая аллея, дом 5А, корпус 2, квартира 186
	Местоположение помещения, машино-места	-
	Дополнение местоположения помещения, машино-места	-
6	**Площадь помещения, машино-места (Р), м2**	34.9
7	**Назначение помещения**	Жилое
8	**Вид жилого помещения (квартира, комната (в квартире), если жилое помещение расположено в многоквартирном доме**	Квартира
9	**Вид (виды) разрешенного использования помещения**	-
10	**Наименование помещения**	Квартира
11	**Кадастровый номер (при наличии) или обозначение на плане этажа (или поэтажном плане) квартиры, в которой расположена комната**	-
12	**Сведения об отнесении к общему имуществу в многоквартирном доме или к вспомогательным помещениям**	-
13	**Сведения об отнесении к специализированному жилищному фонду или к жилым помещениям наемного дома социального использования или наемного дома коммерческого использования**	-

14	**Сведения о включении помещения в единый государственный реестр объектов культурного наследия (памятников истории и культуры) народов Российской Федерации**	-
14.1	**Регистрационный номер, вид и наименование объекта недвижимости в едином государственном реестре объектов культурного наследия (памятников истории и культуры) народов Российской Федерации либо регистрационный номер учетной карты объекта, представляющего собой историко-культурную ценность, вид и наименование выявленного объекта культурного наследия**	-
14.2	**Реквизиты решений Правительства Российской Федерации, органов охраны объектов культурного наследия о включении объекта недвижимости в единый государственный реестр объектов культурного наследия (памятников истории и культуры) народов Российской Федерации либо об отнесении объекта недвижимости к выявленным объектам культурного наследия, подлежащим государственной охране**	-
14.3	**Реквизиты документа, на основании которого установлены требования к сохранению, содержанию и использованию объектов культурного наследия (памятников истории и культуры) народов Российской Федерации, требования к обеспечению доступа к таким объектам либо выявленному объекту культурного наследия**	-

Обозначение (номер) помещения, машино-места на плане здания, сооружения, плане этажа: 187

Кадастровый номер: -

№ п/п	**Наименование характеристики**	**Значение характеристики**
1	**2**	**3**
1	**Вид объекта недвижимости (помещение, машино-место)**	Помещение
2	**Ранее присвоенный государственный учетный номер помещения, машино-места (кадастровый, инвентарный или условный номер)**	-
3	**Кадастровый номер исходного объекта недвижимости (объектов недвижимости)**	-
4	**Номер, тип этажа (этажей), на котором (которых) расположено помещение**	7, Этаж
5	**Адрес помещения, машино-места**	Российская Федерация, 236006, Калининградская область, город Калининград, улица Еловая аллея, дом 5А, корпус 2, квартира 187
	Местоположение помещения, машино-места	-
	Дополнение местоположения помещения, машино-места	-
6	**Площадь помещения, машино-места (Р), м2**	60.2
7	**Назначение помещения**	Жилое
8	**Вид жилого помещения (квартира, комната (в квартире), если жилое помещение расположено в многоквартирном доме**	Квартира
9	**Вид (виды) разрешенного использования помещения**	-
10	**Наименование помещения**	Квартира

11	**Кадастровый номер (при наличии) или обозначение на плане этажа (или поэтажном плане) квартиры, в которой расположена комната**	-
12	**Сведения об отнесении к общему имуществу в многоквартирном доме или к вспомогательным помещениям**	-
13	**Сведения об отнесении к специализированному жилищному фонду или к жилым помещениям наемного дома социального использования или наемного дома коммерческого использования**	-
14	**Сведения о включении помещения в единый государственный реестр объектов культурного наследия (памятников истории и культуры) народов Российской Федерации**	-
14.1	**Регистрационный номер, вид и наименование объекта недвижимости в едином государственном реестре объектов культурного наследия (памятников истории и культуры) народов Российской Федерации либо регистрационный номер учетной карты объекта, представляющего собой историко-культурную ценность, вид и наименование выявленного объекта культурного наследия**	-
14.2	**Реквизиты решений Правительства Российской Федерации, органов охраны объектов культурного наследия о включении объекта недвижимости в единый государственный реестр объектов культурного наследия (памятников истории и культуры) народов Российской Федерации либо об отнесении объекта недвижимости к выявленным объектам культурного наследия, подлежащим государственной охране**	-
14.3	**Реквизиты документа, на основании которого установлены требования к сохранению, содержанию и использованию объектов культурного наследия (памятников истории и культуры) народов Российской Федерации, требования к обеспечению доступа к таким объектам либо выявленному объекту культурного наследия**	-

Обозначение (номер) помещения, машино-места на плане здания, сооружения, плане этажа: 188

Кадастровый номер: -

№ п/п	**Наименование характеристики**	**Значение характеристики**
1	**2**	**3**
1	**Вид объекта недвижимости (помещение, машино-место)**	Помещение
2	**Ранее присвоенный государственный учетный номер помещения, машино-места (кадастровый, инвентарный или условный номер)**	-
3	**Кадастровый номер исходного объекта недвижимости (объектов недвижимости)**	-
4	**Номер, тип этажа (этажей), на котором (которых) расположено помещение**	8, Этаж
5	**Адрес помещения, машино-места**	Российская Федерация, 236006, Калининградская область, город Калининград, улица Еловая аллея, дом 5А, корпус 2, квартира 188
	Местоположение помещения, машино-места	-

5	**Дополнение местоположения помещения, машино-места**	-
6	**Площадь помещения, машино-места (Р), м2**	60.2
7	**Назначение помещения**	Жилое
8	**Вид жилого помещения (квартира, комната (в квартире), если жилое помещение расположено в многоквартирном доме**	Квартира
9	**Вид (виды) разрешенного использования помещения**	-
10	**Наименование помещения**	Квартира
11	**Кадастровый номер (при наличии) или обозначение на плане этажа (или поэтажном плане) квартиры, в которой расположена комната**	-
12	**Сведения об отнесении к общему имуществу в многоквартирном доме или к вспомогательным помещениям**	-
13	**Сведения об отнесении к специализированному жилищному фонду или к жилым помещениям наемного дома социального использования или наемного дома коммерческого использования**	-
14	**Сведения о включении помещения в единый государственный реестр объектов культурного наследия (памятников истории и культуры) народов Российской Федерации**	-
14.1	**Регистрационный номер, вид и наименование объекта недвижимости в едином государственном реестре объектов культурного наследия (памятников истории и культуры) народов Российской Федерации либо регистрационный номер учетной карты объекта, представляющего собой историко-культурную ценность, вид и наименование выявленного объекта культурного наследия**	-
14.2	**Реквизиты решений Правительства Российской Федерации, органов охраны объектов культурного наследия о включении объекта недвижимости в единый государственный реестр объектов культурного наследия (памятников истории и культуры) народов Российской Федерации либо об отнесении объекта недвижимости к выявленным объектам культурного наследия, подлежащим государственной охране**	-
14.3	**Реквизиты документа, на основании которого установлены требования к сохранению, содержанию и использованию объектов культурного наследия (памятников истории и культуры) народов Российской Федерации, требования к обеспечению доступа к таким объектам либо выявленному объекту культурного наследия**	-

Обозначение (номер) помещения, машино-места на плане здания, сооружения, плане этажа: 189

Кадастровый номер: -

№ п/п	Наименование характеристики	Значение характеристики
1	**2**	**3**
1	**Вид объекта недвижимости (помещение, машино-место)**	Помещение
2	**Ранее присвоенный государственный учетный номер помещения, машино-места (кадастровый, инвентарный или условный номер)**	-

3	**Кадастровый номер исходного объекта недвижимости (объектов недвижимости)**	-
4	**Номер, тип этажа (этажей), на котором (которых) расположено помещение**	8, Этаж
5	**Адрес помещения, машино-места**	Российская Федерация, 236006, Калининградская область, город Калининград, улица Еловая аллея, дом 5А, корпус 2, квартира 189
	Местоположение помещения, машино-места	-
	Дополнение местоположения помещения, машино-места	-
6	**Площадь помещения, машино-места (Р), м2**	35.0
7	**Назначение помещения**	Жилое
8	**Вид жилого помещения (квартира, комната (в квартире), если жилое помещение расположено в многоквартирном доме**	Квартира
9	**Вид (виды) разрешенного использования помещения**	-
10	**Наименование помещения**	Квартира
11	**Кадастровый номер (при наличии) или обозначение на плане этажа (или поэтажном плане) квартиры, в которой расположена комната**	-
12	**Сведения об отнесении к общему имуществу в многоквартирном доме или к вспомогательным помещениям**	-
13	**Сведения об отнесении к специализированному жилищному фонду или к жилым помещениям наемного дома социального использования или наемного дома коммерческого использования**	-
14	**Сведения о включении помещения в единый государственный реестр объектов культурного наследия (памятников истории и культуры) народов Российской Федерации**	-
14.1	**Регистрационный номер, вид и наименование объекта недвижимости в едином государственном реестре объектов культурного наследия (памятников истории и культуры) народов Российской Федерации либо регистрационный номер учетной карты объекта, представляющего собой историко-культурную ценность, вид и наименование выявленного объекта культурного наследия**	-
14.2	**Реквизиты решений Правительства Российской Федерации, органов охраны объектов культурного наследия о включении объекта недвижимости в единый государственный реестр объектов культурного наследия (памятников истории и культуры) народов Российской Федерации либо об отнесении объекта недвижимости к выявленным объектам культурного наследия, подлежащим государственной охране**	-
14.3	**Реквизиты документа, на основании которого установлены требования к сохранению, содержанию и использованию объектов культурного наследия (памятников истории и культуры) народов Российской Федерации, требования к обеспечению доступа к таким объектам либо выявленному объекту культурного наследия**	-

Обозначение (номер) помещения, машино-места на плане здания, сооружения, плане этажа: 190

Кадастровый номер: -

№ п/п	Наименование характеристики	Значение характеристики
1	2	3
1	**Вид объекта недвижимости (помещение, машино-место)**	Помещение
2	**Ранее присвоенный государственный учетный номер помещения, машино-места (кадастровый, инвентарный или условный номер)**	-
3	**Кадастровый номер исходного объекта недвижимости (объектов недвижимости)**	-
4	**Номер, тип этажа (этажей), на котором (которых) расположено помещение**	8, Этаж
5	**Адрес помещения, машино-места**	Российская Федерация, 236006, Калининградская область, город Калининград, улица Еловая аллея, дом 5А, корпус 2, квартира 190
	Местоположение помещения, машино-места	-
	Дополнение местоположения помещения, машино-места	-
6	**Площадь помещения, машино-места (Р), м2**	35.1
7	**Назначение помещения**	Жилое
8	**Вид жилого помещения (квартира, комната (в квартире), если жилое помещение расположено в многоквартирном доме**	Квартира
9	**Вид (виды) разрешенного использования помещения**	-
10	**Наименование помещения**	Квартира
11	**Кадастровый номер (при наличии) или обозначение на плане этажа (или поэтажном плане) квартиры, в которой расположена комната**	-
12	**Сведения об отнесении к общему имуществу в многоквартирном доме или к вспомогательным помещениям**	-
13	**Сведения об отнесении к специализированному жилищному фонду или к жилым помещениям наемного дома социального использования или наемного дома коммерческого использования**	-
14	**Сведения о включении помещения в единый государственный реестр объектов культурного наследия (памятников истории и культуры) народов Российской Федерации**	-
14.1	**Регистрационный номер, вид и наименование объекта недвижимости в едином государственном реестре объектов культурного наследия (памятников истории и культуры) народов Российской Федерации либо регистрационный номер учетной карты объекта, представляющего собой историко-культурную ценность, вид и наименование выявленного объекта культурного наследия**	-

14.2	**Реквизиты решений Правительства Российской Федерации, органов охраны объектов культурного наследия о включении объекта недвижимости в единый государственный реестр объектов культурного наследия (памятников истории и культуры) народов Российской Федерации либо об отнесении объекта недвижимости к выявленным объектам культурного наследия, подлежащим государственной охране**	-
14.3	**Реквизиты документа, на основании которого установлены требования к сохранению, содержанию и использованию объектов культурного наследия (памятников истории и культуры) народов Российской Федерации, требования к обеспечению доступа к таким объектам либо выявленному объекту культурного наследия**	-

Обозначение (номер) помещения, машино-места на плане здания, сооружения, плане этажа: 191

Кадастровый номер: -

№ п/п	**Наименование характеристики**	**Значение характеристики**
1	**2**	**3**
1	**Вид объекта недвижимости (помещение, машино-место)**	Помещение
2	**Ранее присвоенный государственный учетный номер помещения, машино-места (кадастровый, инвентарный или условный номер)**	-
3	**Кадастровый номер исходного объекта недвижимости (объектов недвижимости)**	-
4	**Номер, тип этажа (этажей), на котором (которых) расположено помещение**	8, Этаж
5	**Адрес помещения, машино-места**	Российская Федерация, 236006, Калининградская область, город Калининград, улица Еловая аллея, дом 5А, корпус 2, квартира 191
	Местоположение помещения, машино-места	-
	Дополнение местоположения помещения, машино-места	-
6	**Площадь помещения, машино-места (Р), м2**	59.8
7	**Назначение помещения**	Жилое
8	**Вид жилого помещения (квартира, комната (в квартире), если жилое помещение расположено в многоквартирном доме**	Квартира
9	**Вид (виды) разрешенного использования помещения**	-
10	**Наименование помещения**	Квартира
11	**Кадастровый номер (при наличии) или обозначение на плане этажа (или поэтажном плане) квартиры, в которой расположена комната**	-
12	**Сведения об отнесении к общему имуществу в многоквартирном доме или к вспомогательным помещениям**	-
13	**Сведения об отнесении к специализированному жилищному фонду или к жилым помещениям наемного дома социального использования или наемного дома коммерческого использования**	-

14	**Сведения о включении помещения в единый государственный реестр объектов культурного наследия (памятников истории и культуры) народов Российской Федерации**	-
14.1	**Регистрационный номер, вид и наименование объекта недвижимости в едином государственном реестре объектов культурного наследия (памятников истории и культуры) народов Российской Федерации либо регистрационный номер учетной карты объекта, представляющего собой историко-культурную ценность, вид и наименование выявленного объекта культурного наследия**	-
14.2	**Реквизиты решений Правительства Российской Федерации, органов охраны объектов культурного наследия о включении объекта недвижимости в единый государственный реестр объектов культурного наследия (памятников истории и культуры) народов Российской Федерации либо об отнесении объекта недвижимости к выявленным объектам культурного наследия, подлежащим государственной охране**	-
14.3	**Реквизиты документа, на основании которого установлены требования к сохранению, содержанию и использованию объектов культурного наследия (памятников истории и культуры) народов Российской Федерации, требования к обеспечению доступа к таким объектам либо выявленному объекту культурного наследия**	-

Обозначение (номер) помещения, машино-места на плане здания, сооружения, плане этажа: 192

Кадастровый номер: -

№ п/п	**Наименование характеристики**	**Значение характеристики**
1	**2**	**3**
1	**Вид объекта недвижимости (помещение, машино-место)**	Помещение
2	**Ранее присвоенный государственный учетный номер помещения, машино-места (кадастровый, инвентарный или условный номер)**	-
3	**Кадастровый номер исходного объекта недвижимости (объектов недвижимости)**	-
4	**Номер, тип этажа (этажей), на котором (которых) расположено помещение**	1, Этаж
5	**Адрес помещения, машино-места**	Российская Федерация, 236006, Калининградская область, город Калининград, улица Еловая аллея, дом 5А, корпус 2, квартира 192
	Местоположение помещения, машино-места	-
	Дополнение местоположения помещения, машино-места	-
6	**Площадь помещения, машино-места (Р), м2**	101.7
7	**Назначение помещения**	Жилое
8	**Вид жилого помещения (квартира, комната (в квартире), если жилое помещение расположено в многоквартирном доме**	Квартира
9	**Вид (виды) разрешенного использования помещения**	-
10	**Наименование помещения**	Квартира

11	**Кадастровый номер (при наличии) или обозначение на плане этажа (или поэтажном плане) квартиры, в которой расположена комната**	-
12	**Сведения об отнесении к общему имуществу в многоквартирном доме или к вспомогательным помещениям**	-
13	**Сведения об отнесении к специализированному жилищному фонду или к жилым помещениям наемного дома социального использования или наемного дома коммерческого использования**	-
14	**Сведения о включении помещения в единый государственный реестр объектов культурного наследия (памятников истории и культуры) народов Российской Федерации**	-
14.1	**Регистрационный номер, вид и наименование объекта недвижимости в едином государственном реестре объектов культурного наследия (памятников истории и культуры) народов Российской Федерации либо регистрационный номер учетной карты объекта, представляющего собой историко-культурную ценность, вид и наименование выявленного объекта культурного наследия**	-
14.2	**Реквизиты решений Правительства Российской Федерации, органов охраны объектов культурного наследия о включении объекта недвижимости в единый государственный реестр объектов культурного наследия (памятников истории и культуры) народов Российской Федерации либо об отнесении объекта недвижимости к выявленным объектам культурного наследия, подлежащим государственной охране**	-
14.3	**Реквизиты документа, на основании которого установлены требования к сохранению, содержанию и использованию объектов культурного наследия (памятников истории и культуры) народов Российской Федерации, требования к обеспечению доступа к таким объектам либо выявленному объекту культурного наследия**	-

Обозначение (номер) помещения, машино-места на плане здания, сооружения, плане этажа: 193

Кадастровый номер: -

№ п/п	**Наименование характеристики**	**Значение характеристики**
1	**2**	**3**
1	**Вид объекта недвижимости (помещение, машино-место)**	Помещение
2	**Ранее присвоенный государственный учетный номер помещения, машино-места (кадастровый, инвентарный или условный номер)**	-
3	**Кадастровый номер исходного объекта недвижимости (объектов недвижимости)**	-
4	**Номер, тип этажа (этажей), на котором (которых) расположено помещение**	1, Этаж
5	**Адрес помещения, машино-места**	Российская Федерация, 236006, Калининградская область, город Калининград, улица Еловая аллея, дом 5А, корпус 2, квартира 193
	Местоположение помещения, машино-места	-

5	**Дополнение местоположения помещения, машино-места**	-
6	**Площадь помещения, машино-места (Р), м2**	89.8
7	**Назначение помещения**	Жилое
8	**Вид жилого помещения (квартира, комната (в квартире), если жилое помещение расположено в многоквартирном доме**	Квартира
9	**Вид (виды) разрешенного использования помещения**	-
10	**Наименование помещения**	Квартира
11	**Кадастровый номер (при наличии) или обозначение на плане этажа (или поэтажном плане) квартиры, в которой расположена комната**	-
12	**Сведения об отнесении к общему имуществу в многоквартирном доме или к вспомогательным помещениям**	-
13	**Сведения об отнесении к специализированному жилищному фонду или к жилым помещениям наемного дома социального использования или наемного дома коммерческого использования**	-
14	**Сведения о включении помещения в единый государственный реестр объектов культурного наследия (памятников истории и культуры) народов Российской Федерации**	-
14.1	**Регистрационный номер, вид и наименование объекта недвижимости в едином государственном реестре объектов культурного наследия (памятников истории и культуры) народов Российской Федерации либо регистрационный номер учетной карты объекта, представляющего собой историко-культурную ценность, вид и наименование выявленного объекта культурного наследия**	-
14.2	**Реквизиты решений Правительства Российской Федерации, органов охраны объектов культурного наследия о включении объекта недвижимости в единый государственный реестр объектов культурного наследия (памятников истории и культуры) народов Российской Федерации либо об отнесении объекта недвижимости к выявленным объектам культурного наследия, подлежащим государственной охране**	-
14.3	**Реквизиты документа, на основании которого установлены требования к сохранению, содержанию и использованию объектов культурного наследия (памятников истории и культуры) народов Российской Федерации, требования к обеспечению доступа к таким объектам либо выявленному объекту культурного наследия**	-

Обозначение (номер) помещения, машино-места на плане здания, сооружения, плане этажа: 194

Кадастровый номер: -

№ п/п	Наименование характеристики	Значение характеристики
1	**2**	**3**
1	**Вид объекта недвижимости (помещение, машино-место)**	Помещение
2	**Ранее присвоенный государственный учетный номер помещения, машино-места (кадастровый, инвентарный или условный номер)**	-

3	**Кадастровый номер исходного объекта недвижимости (объектов недвижимости)**	-
4	**Номер, тип этажа (этажей), на котором (которых) расположено помещение**	1, Этаж
5	**Адрес помещения, машино-места**	Российская Федерация, 236006, Калининградская область, город Калининград, улица Еловая аллея, дом 5А, корпус 2, квартира 194
	Местоположение помещения, машино-места	-
	Дополнение местоположения помещения, машино-места	-
6	**Площадь помещения, машино-места (Р), м2**	52.4
7	**Назначение помещения**	Жилое
8	**Вид жилого помещения (квартира, комната (в квартире), если жилое помещение расположено в многоквартирном доме**	Квартира
9	**Вид (виды) разрешенного использования помещения**	-
10	**Наименование помещения**	Квартира
11	**Кадастровый номер (при наличии) или обозначение на плане этажа (или поэтажном плане) квартиры, в которой расположена комната**	-
12	**Сведения об отнесении к общему имуществу в многоквартирном доме или к вспомогательным помещениям**	-
13	**Сведения об отнесении к специализированному жилищному фонду или к жилым помещениям наемного дома социального использования или наемного дома коммерческого использования**	-
14	**Сведения о включении помещения в единый государственный реестр объектов культурного наследия (памятников истории и культуры) народов Российской Федерации**	-
14.1	**Регистрационный номер, вид и наименование объекта недвижимости в едином государственном реестре объектов культурного наследия (памятников истории и культуры) народов Российской Федерации либо регистрационный номер учетной карты объекта, представляющего собой историко-культурную ценность, вид и наименование выявленного объекта культурного наследия**	-
14.2	**Реквизиты решений Правительства Российской Федерации, органов охраны объектов культурного наследия о включении объекта недвижимости в единый государственный реестр объектов культурного наследия (памятников истории и культуры) народов Российской Федерации либо об отнесении объекта недвижимости к выявленным объектам культурного наследия, подлежащим государственной охране**	-
14.3	**Реквизиты документа, на основании которого установлены требования к сохранению, содержанию и использованию объектов культурного наследия (памятников истории и культуры) народов Российской Федерации, требования к обеспечению доступа к таким объектам либо выявленному объекту культурного наследия**	-

Обозначение (номер) помещения, машино-места на плане здания, сооружения, плане этажа: 195

Кадастровый номер: -

№ п/п	Наименование характеристики	Значение характеристики
1	2	3
1	**Вид объекта недвижимости (помещение, машино-место)**	Помещение
2	**Ранее присвоенный государственный учетный номер помещения, машино-места (кадастровый, инвентарный или условный номер)**	-
3	**Кадастровый номер исходного объекта недвижимости (объектов недвижимости)**	-
4	**Номер, тип этажа (этажей), на котором (которых) расположено помещение**	2, Этаж
5	**Адрес помещения, машино-места**	Российская Федерация, 236006, Калининградская область, город Калининград, улица Еловая аллея, дом 5А, корпус 2, квартира 195
	Местоположение помещения, машино-места	-
	Дополнение местоположения помещения, машино-места	-
6	**Площадь помещения, машино-места (Р), м2**	101.8
7	**Назначение помещения**	Жилое
8	**Вид жилого помещения (квартира, комната (в квартире), если жилое помещение расположено в многоквартирном доме**	Квартира
9	**Вид (виды) разрешенного использования помещения**	-
10	**Наименование помещения**	Квартира
11	**Кадастровый номер (при наличии) или обозначение на плане этажа (или поэтажном плане) квартиры, в которой расположена комната**	-
12	**Сведения об отнесении к общему имуществу в многоквартирном доме или к вспомогательным помещениям**	-
13	**Сведения об отнесении к специализированному жилищному фонду или к жилым помещениям наемного дома социального использования или наемного дома коммерческого использования**	-
14	**Сведения о включении помещения в единый государственный реестр объектов культурного наследия (памятников истории и культуры) народов Российской Федерации**	-
14.1	**Регистрационный номер, вид и наименование объекта недвижимости в едином государственном реестре объектов культурного наследия (памятников истории и культуры) народов Российской Федерации либо регистрационный номер учетной карты объекта, представляющего собой историко-культурную ценность, вид и наименование выявленного объекта культурного наследия**	-

14.2	**Реквизиты решений Правительства Российской Федерации, органов охраны объектов культурного наследия о включении объекта недвижимости в единый государственный реестр объектов культурного наследия (памятников истории и культуры) народов Российской Федерации либо об отнесении объекта недвижимости к выявленным объектам культурного наследия, подлежащим государственной охране**	-
14.3	**Реквизиты документа, на основании которого установлены требования к сохранению, содержанию и использованию объектов культурного наследия (памятников истории и культуры) народов Российской Федерации, требования к обеспечению доступа к таким объектам либо выявленному объекту культурного наследия**	-

Обозначение (номер) помещения, машино-места на плане здания, сооружения, плане этажа: 196

Кадастровый номер: -

№ п/п	**Наименование характеристики**	**Значение характеристики**
1	**2**	**3**
1	**Вид объекта недвижимости (помещение, машино-место)**	Помещение
2	**Ранее присвоенный государственный учетный номер помещения, машино-места (кадастровый, инвентарный или условный номер)**	-
3	**Кадастровый номер исходного объекта недвижимости (объектов недвижимости)**	-
4	**Номер, тип этажа (этажей), на котором (которых) расположено помещение**	2, Этаж
5	**Адрес помещения, машино-места**	Российская Федерация, 236006, Калининградская область, город Калининград, улица Еловая аллея, дом 5А, корпус 2, квартира 196
	Местоположение помещения, машино-места	-
	Дополнение местоположения помещения, машино-места	-
6	**Площадь помещения, машино-места (Р), м2**	89.2
7	**Назначение помещения**	Жилое
8	**Вид жилого помещения (квартира, комната (в квартире), если жилое помещение расположено в многоквартирном доме**	Квартира
9	**Вид (виды) разрешенного использования помещения**	-
10	**Наименование помещения**	Квартира
11	**Кадастровый номер (при наличии) или обозначение на плане этажа (или поэтажном плане) квартиры, в которой расположена комната**	-
12	**Сведения об отнесении к общему имуществу в многоквартирном доме или к вспомогательным помещениям**	-
13	**Сведения об отнесении к специализированному жилищному фонду или к жилым помещениям наемного дома социального использования или наемного дома коммерческого использования**	-

14	**Сведения о включении помещения в единый государственный реестр объектов культурного наследия (памятников истории и культуры) народов Российской Федерации**	-
14.1	**Регистрационный номер, вид и наименование объекта недвижимости в едином государственном реестре объектов культурного наследия (памятников истории и культуры) народов Российской Федерации либо регистрационный номер учетной карты объекта, представляющего собой историко-культурную ценность, вид и наименование выявленного объекта культурного наследия**	-
14.2	**Реквизиты решений Правительства Российской Федерации, органов охраны объектов культурного наследия о включении объекта недвижимости в единый государственный реестр объектов культурного наследия (памятников истории и культуры) народов Российской Федерации либо об отнесении объекта недвижимости к выявленным объектам культурного наследия, подлежащим государственной охране**	-
14.3	**Реквизиты документа, на основании которого установлены требования к сохранению, содержанию и использованию объектов культурного наследия (памятников истории и культуры) народов Российской Федерации, требования к обеспечению доступа к таким объектам либо выявленному объекту культурного наследия**	-

Обозначение (номер) помещения, машино-места на плане здания, сооружения, плане этажа: 197

Кадастровый номер: -

№ п/п	**Наименование характеристики**	**Значение характеристики**
1	**2**	**3**
1	**Вид объекта недвижимости (помещение, машино-место)**	Помещение
2	**Ранее присвоенный государственный учетный номер помещения, машино-места (кадастровый, инвентарный или условный номер)**	-
3	**Кадастровый номер исходного объекта недвижимости (объектов недвижимости)**	-
4	**Номер, тип этажа (этажей), на котором (которых) расположено помещение**	2, Этаж
5	**Адрес помещения, машино-места**	Российская Федерация, 236006, Калининградская область, город Калининград, улица Еловая аллея, дом 5А, корпус 2, квартира 197
	Местоположение помещения, машино-места	-
	Дополнение местоположения помещения, машино-места	-
6	**Площадь помещения, машино-места (Р), м2**	36.3
7	**Назначение помещения**	Жилое
8	**Вид жилого помещения (квартира, комната (в квартире), если жилое помещение расположено в многоквартирном доме**	Квартира
9	**Вид (виды) разрешенного использования помещения**	-
10	**Наименование помещения**	Квартира

11	**Кадастровый номер (при наличии) или обозначение на плане этажа (или поэтажном плане) квартиры, в которой расположена комната**	-
12	**Сведения об отнесении к общему имуществу в многоквартирном доме или к вспомогательным помещениям**	-
13	**Сведения об отнесении к специализированному жилищному фонду или к жилым помещениям наемного дома социального использования или наемного дома коммерческого использования**	-
14	**Сведения о включении помещения в единый государственный реестр объектов культурного наследия (памятников истории и культуры) народов Российской Федерации**	-
14.1	**Регистрационный номер, вид и наименование объекта недвижимости в едином государственном реестре объектов культурного наследия (памятников истории и культуры) народов Российской Федерации либо регистрационный номер учетной карты объекта, представляющего собой историко-культурную ценность, вид и наименование выявленного объекта культурного наследия**	-
14.2	**Реквизиты решений Правительства Российской Федерации, органов охраны объектов культурного наследия о включении объекта недвижимости в единый государственный реестр объектов культурного наследия (памятников истории и культуры) народов Российской Федерации либо об отнесении объекта недвижимости к выявленным объектам культурного наследия, подлежащим государственной охране**	-
14.3	**Реквизиты документа, на основании которого установлены требования к сохранению, содержанию и использованию объектов культурного наследия (памятников истории и культуры) народов Российской Федерации, требования к обеспечению доступа к таким объектам либо выявленному объекту культурного наследия**	-

Обозначение (номер) помещения, машино-места на плане здания, сооружения, плане этажа: 198

Кадастровый номер: -

№ п/п	Наименование характеристики	Значение характеристики
1	**2**	**3**
1	**Вид объекта недвижимости (помещение, машино-место)**	Помещение
2	**Ранее присвоенный государственный учетный номер помещения, машино-места (кадастровый, инвентарный или условный номер)**	-
3	**Кадастровый номер исходного объекта недвижимости (объектов недвижимости)**	-
4	**Номер, тип этажа (этажей), на котором (которых) расположено помещение**	2, Этаж
5	**Адрес помещения, машино-места**	Российская Федерация, 236006, Калининградская область, город Калининград, улица Еловая аллея, дом 5А, корпус 2, квартира 198
	Местоположение помещения, машино-места	-

5	**Дополнение местоположения помещения, машино-места**	-
6	**Площадь помещения, машино-места (Р), м2**	37.1
7	**Назначение помещения**	Жилое
8	**Вид жилого помещения (квартира, комната (в квартире), если жилое помещение расположено в многоквартирном доме**	Квартира
9	**Вид (виды) разрешенного использования помещения**	-
10	**Наименование помещения**	Квартира
11	**Кадастровый номер (при наличии) или обозначение на плане этажа (или поэтажном плане) квартиры, в которой расположена комната**	-
12	**Сведения об отнесении к общему имуществу в многоквартирном доме или к вспомогательным помещениям**	-
13	**Сведения об отнесении к специализированному жилищному фонду или к жилым помещениям наемного дома социального использования или наемного дома коммерческого использования**	-
14	**Сведения о включении помещения в единый государственный реестр объектов культурного наследия (памятников истории и культуры) народов Российской Федерации**	-
14.1	**Регистрационный номер, вид и наименование объекта недвижимости в едином государственном реестре объектов культурного наследия (памятников истории и культуры) народов Российской Федерации либо регистрационный номер учетной карты объекта, представляющего собой историко-культурную ценность, вид и наименование выявленного объекта культурного наследия**	-
14.2	**Реквизиты решений Правительства Российской Федерации, органов охраны объектов культурного наследия о включении объекта недвижимости в единый государственный реестр объектов культурного наследия (памятников истории и культуры) народов Российской Федерации либо об отнесении объекта недвижимости к выявленным объектам культурного наследия, подлежащим государственной охране**	-
14.3	**Реквизиты документа, на основании которого установлены требования к сохранению, содержанию и использованию объектов культурного наследия (памятников истории и культуры) народов Российской Федерации, требования к обеспечению доступа к таким объектам либо выявленному объекту культурного наследия**	-

Обозначение (номер) помещения, машино-места на плане здания, сооружения, плане этажа: 199

Кадастровый номер: -

№ п/п	Наименование характеристики	Значение характеристики
1	**2**	**3**
1	**Вид объекта недвижимости (помещение, машино-место)**	Помещение
2	**Ранее присвоенный государственный учетный номер помещения, машино-места (кадастровый, инвентарный или условный номер)**	-

3	**Кадастровый номер исходного объекта недвижимости (объектов недвижимости)**	-
4	**Номер, тип этажа (этажей), на котором (которых) расположено помещение**	3, Этаж
5	**Адрес помещения, машино-места**	Российская Федерация, 236006, Калининградская область, город Калининград, улица Еловая аллея, дом 5А, корпус 2, квартира 199
	Местоположение помещения, машино-места	-
	Дополнение местоположения помещения, машино-места	-
6	**Площадь помещения, машино-места (Р), м2**	101.9
7	**Назначение помещения**	Жилое
8	**Вид жилого помещения (квартира, комната (в квартире), если жилое помещение расположено в многоквартирном доме**	Квартира
9	**Вид (виды) разрешенного использования помещения**	-
10	**Наименование помещения**	Квартира
11	**Кадастровый номер (при наличии) или обозначение на плане этажа (или поэтажном плане) квартиры, в которой расположена комната**	-
12	**Сведения об отнесении к общему имуществу в многоквартирном доме или к вспомогательным помещениям**	-
13	**Сведения об отнесении к специализированному жилищному фонду или к жилым помещениям наемного дома социального использования или наемного дома коммерческого использования**	-
14	**Сведения о включении помещения в единый государственный реестр объектов культурного наследия (памятников истории и культуры) народов Российской Федерации**	-
14.1	**Регистрационный номер, вид и наименование объекта недвижимости в едином государственном реестре объектов культурного наследия (памятников истории и культуры) народов Российской Федерации либо регистрационный номер учетной карты объекта, представляющего собой историко-культурную ценность, вид и наименование выявленного объекта культурного наследия**	-
14.2	**Реквизиты решений Правительства Российской Федерации, органов охраны объектов культурного наследия о включении объекта недвижимости в единый государственный реестр объектов культурного наследия (памятников истории и культуры) народов Российской Федерации либо об отнесении объекта недвижимости к выявленным объектам культурного наследия, подлежащим государственной охране**	-
14.3	**Реквизиты документа, на основании которого установлены требования к сохранению, содержанию и использованию объектов культурного наследия (памятников истории и культуры) народов Российской Федерации, требования к обеспечению доступа к таким объектам либо выявленному объекту культурного наследия**	-

Обозначение (номер) помещения, машино-места на плане здания, сооружения, плане этажа: 200

Кадастровый номер: -

№ п/п	Наименование характеристики	Значение характеристики
1	2	3
1	**Вид объекта недвижимости (помещение, машино-место)**	Помещение
2	**Ранее присвоенный государственный учетный номер помещения, машино-места (кадастровый, инвентарный или условный номер)**	-
3	**Кадастровый номер исходного объекта недвижимости (объектов недвижимости)**	-
4	**Номер, тип этажа (этажей), на котором (которых) расположено помещение**	3, Этаж
5	**Адрес помещения, машино-места**	Российская Федерация, 236006, Калининградская область, город Калининград, улица Еловая аллея, дом 5А, корпус 2, квартира 200
	Местоположение помещения, машино-места	-
	Дополнение местоположения помещения, машино-места	-
6	**Площадь помещения, машино-места (Р), м2**	90.1
7	**Назначение помещения**	Жилое
8	**Вид жилого помещения (квартира, комната (в квартире), если жилое помещение расположено в многоквартирном доме**	Квартира
9	**Вид (виды) разрешенного использования помещения**	-
10	**Наименование помещения**	Квартира
11	**Кадастровый номер (при наличии) или обозначение на плане этажа (или поэтажном плане) квартиры, в которой расположена комната**	-
12	**Сведения об отнесении к общему имуществу в многоквартирном доме или к вспомогательным помещениям**	-
13	**Сведения об отнесении к специализированному жилищному фонду или к жилым помещениям наемного дома социального использования или наемного дома коммерческого использования**	-
14	**Сведения о включении помещения в единый государственный реестр объектов культурного наследия (памятников истории и культуры) народов Российской Федерации**	-
14.1	**Регистрационный номер, вид и наименование объекта недвижимости в едином государственном реестре объектов культурного наследия (памятников истории и культуры) народов Российской Федерации либо регистрационный номер учетной карты объекта, представляющего собой историко-культурную ценность, вид и наименование выявленного объекта культурного наследия**	-

14.2	**Реквизиты решений Правительства Российской Федерации, органов охраны объектов культурного наследия о включении объекта недвижимости в единый государственный реестр объектов культурного наследия (памятников истории и культуры) народов Российской Федерации либо об отнесении объекта недвижимости к выявленным объектам культурного наследия, подлежащим государственной охране**	-
14.3	**Реквизиты документа, на основании которого установлены требования к сохранению, содержанию и использованию объектов культурного наследия (памятников истории и культуры) народов Российской Федерации, требования к обеспечению доступа к таким объектам либо выявленному объекту культурного наследия**	-

Обозначение (номер) помещения, машино-места на плане здания, сооружения, плане этажа: 201

Кадастровый номер: -

№ п/п	**Наименование характеристики**	**Значение характеристики**
1	**2**	**3**
1	**Вид объекта недвижимости (помещение, машино-место)**	Помещение
2	**Ранее присвоенный государственный учетный номер помещения, машино-места (кадастровый, инвентарный или условный номер)**	-
3	**Кадастровый номер исходного объекта недвижимости (объектов недвижимости)**	-
4	**Номер, тип этажа (этажей), на котором (которых) расположено помещение**	3, Этаж
5	**Адрес помещения, машино-места**	Российская Федерация, 236006, Калининградская область, город Калининград, улица Еловая аллея, дом 5А, корпус 2, квартира 201
	Местоположение помещения, машино-места	-
	Дополнение местоположения помещения, машино-места	-
6	**Площадь помещения, машино-места (Р), м2**	36.6
7	**Назначение помещения**	Жилое
8	**Вид жилого помещения (квартира, комната (в квартире), если жилое помещение расположено в многоквартирном доме**	Квартира
9	**Вид (виды) разрешенного использования помещения**	-
10	**Наименование помещения**	Квартира
11	**Кадастровый номер (при наличии) или обозначение на плане этажа (или поэтажном плане) квартиры, в которой расположена комната**	-
12	**Сведения об отнесении к общему имуществу в многоквартирном доме или к вспомогательным помещениям**	-
13	**Сведения об отнесении к специализированному жилищному фонду или к жилым помещениям наемного дома социального использования или наемного дома коммерческого использования**	-

14	**Сведения о включении помещения в единый государственный реестр объектов культурного наследия (памятников истории и культуры) народов Российской Федерации**	-
14.1	**Регистрационный номер, вид и наименование объекта недвижимости в едином государственном реестре объектов культурного наследия (памятников истории и культуры) народов Российской Федерации либо регистрационный номер учетной карты объекта, представляющего собой историко-культурную ценность, вид и наименование выявленного объекта культурного наследия**	-
14.2	**Реквизиты решений Правительства Российской Федерации, органов охраны объектов культурного наследия о включении объекта недвижимости в единый государственный реестр объектов культурного наследия (памятников истории и культуры) народов Российской Федерации либо об отнесении объекта недвижимости к выявленным объектам культурного наследия, подлежащим государственной охране**	-
14.3	**Реквизиты документа, на основании которого установлены требования к сохранению, содержанию и использованию объектов культурного наследия (памятников истории и культуры) народов Российской Федерации, требования к обеспечению доступа к таким объектам либо выявленному объекту культурного наследия**	-

Обозначение (номер) помещения, машино-места на плане здания, сооружения, плане этажа: 202

Кадастровый номер: -

№ п/п	**Наименование характеристики**	**Значение характеристики**
1	**2**	**3**
1	**Вид объекта недвижимости (помещение, машино-место)**	Помещение
2	**Ранее присвоенный государственный учетный номер помещения, машино-места (кадастровый, инвентарный или условный номер)**	-
3	**Кадастровый номер исходного объекта недвижимости (объектов недвижимости)**	-
4	**Номер, тип этажа (этажей), на котором (которых) расположено помещение**	3, Этаж
5	**Адрес помещения, машино-места**	Российская Федерация, 236006, Калининградская область, город Калининград, улица Еловая аллея, дом 5А, корпус 2, квартира 202
	Местоположение помещения, машино-места	-
	Дополнение местоположения помещения, машино-места	-
6	**Площадь помещения, машино-места (Р), м2**	37.5
7	**Назначение помещения**	Жилое
8	**Вид жилого помещения (квартира, комната (в квартире), если жилое помещение расположено в многоквартирном доме**	Квартира
9	**Вид (виды) разрешенного использования помещения**	-
10	**Наименование помещения**	Квартира

11	**Кадастровый номер (при наличии) или обозначение на плане этажа (или поэтажном плане) квартиры, в которой расположена комната**	-
12	**Сведения об отнесении к общему имуществу в многоквартирном доме или к вспомогательным помещениям**	-
13	**Сведения об отнесении к специализированному жилищному фонду или к жилым помещениям наемного дома социального использования или наемного дома коммерческого использования**	-
14	**Сведения о включении помещения в единый государственный реестр объектов культурного наследия (памятников истории и культуры) народов Российской Федерации**	-
14.1	**Регистрационный номер, вид и наименование объекта недвижимости в едином государственном реестре объектов культурного наследия (памятников истории и культуры) народов Российской Федерации либо регистрационный номер учетной карты объекта, представляющего собой историко-культурную ценность, вид и наименование выявленного объекта культурного наследия**	-
14.2	**Реквизиты решений Правительства Российской Федерации, органов охраны объектов культурного наследия о включении объекта недвижимости в единый государственный реестр объектов культурного наследия (памятников истории и культуры) народов Российской Федерации либо об отнесении объекта недвижимости к выявленным объектам культурного наследия, подлежащим государственной охране**	-
14.3	**Реквизиты документа, на основании которого установлены требования к сохранению, содержанию и использованию объектов культурного наследия (памятников истории и культуры) народов Российской Федерации, требования к обеспечению доступа к таким объектам либо выявленному объекту культурного наследия**	-

Обозначение (номер) помещения, машино-места на плане здания, сооружения, плане этажа: 203

Кадастровый номер: -

№ п/п	**Наименование характеристики**	**Значение характеристики**
1	**2**	**3**
1	**Вид объекта недвижимости (помещение, машино-место)**	Помещение
2	**Ранее присвоенный государственный учетный номер помещения, машино-места (кадастровый, инвентарный или условный номер)**	-
3	**Кадастровый номер исходного объекта недвижимости (объектов недвижимости)**	-
4	**Номер, тип этажа (этажей), на котором (которых) расположено помещение**	4, Этаж
5	**Адрес помещения, машино-места**	Российская Федерация, 236006, Калининградская область, город Калининград, улица Еловая аллея, дом 5А, корпус 2, квартира 203
	Местоположение помещения, машино-места	-

5	**Дополнение местоположения помещения, машино-места**	-
6	**Площадь помещения, машино-места (Р), м2**	101.6
7	**Назначение помещения**	Жилое
8	**Вид жилого помещения (квартира, комната (в квартире), если жилое помещение расположено в многоквартирном доме**	Квартира
9	**Вид (виды) разрешенного использования помещения**	-
10	**Наименование помещения**	Квартира
11	**Кадастровый номер (при наличии) или обозначение на плане этажа (или поэтажном плане) квартиры, в которой расположена комната**	-
12	**Сведения об отнесении к общему имуществу в многоквартирном доме или к вспомогательным помещениям**	-
13	**Сведения об отнесении к специализированному жилищному фонду или к жилым помещениям наемного дома социального использования или наемного дома коммерческого использования**	-
14	**Сведения о включении помещения в единый государственный реестр объектов культурного наследия (памятников истории и культуры) народов Российской Федерации**	-
14.1	**Регистрационный номер, вид и наименование объекта недвижимости в едином государственном реестре объектов культурного наследия (памятников истории и культуры) народов Российской Федерации либо регистрационный номер учетной карты объекта, представляющего собой историко-культурную ценность, вид и наименование выявленного объекта культурного наследия**	-
14.2	**Реквизиты решений Правительства Российской Федерации, органов охраны объектов культурного наследия о включении объекта недвижимости в единый государственный реестр объектов культурного наследия (памятников истории и культуры) народов Российской Федерации либо об отнесении объекта недвижимости к выявленным объектам культурного наследия, подлежащим государственной охране**	-
14.3	**Реквизиты документа, на основании которого установлены требования к сохранению, содержанию и использованию объектов культурного наследия (памятников истории и культуры) народов Российской Федерации, требования к обеспечению доступа к таким объектам либо выявленному объекту культурного наследия**	-

Обозначение (номер) помещения, машино-места на плане здания, сооружения, плане этажа: 204

Кадастровый номер: -

№ п/п	Наименование характеристики	Значение характеристики
1	**2**	**3**
1	**Вид объекта недвижимости (помещение, машино-место)**	Помещение
2	**Ранее присвоенный государственный учетный номер помещения, машино-места (кадастровый, инвентарный или условный номер)**	-

3	**Кадастровый номер исходного объекта недвижимости (объектов недвижимости)**	-
4	**Номер, тип этажа (этажей), на котором (которых) расположено помещение**	4, Этаж
5	**Адрес помещения, машино-места**	Российская Федерация, 236006, Калининградская область, город Калининград, улица Еловая аллея, дом 5А, корпус 2, квартира 204
	Местоположение помещения, машино-места	-
	Дополнение местоположения помещения, машино-места	-
6	**Площадь помещения, машино-места (Р), м2**	89.9
7	**Назначение помещения**	Жилое
8	**Вид жилого помещения (квартира, комната (в квартире), если жилое помещение расположено в многоквартирном доме**	Квартира
9	**Вид (виды) разрешенного использования помещения**	-
10	**Наименование помещения**	Квартира
11	**Кадастровый номер (при наличии) или обозначение на плане этажа (или поэтажном плане) квартиры, в которой расположена комната**	-
12	**Сведения об отнесении к общему имуществу в многоквартирном доме или к вспомогательным помещениям**	-
13	**Сведения об отнесении к специализированному жилищному фонду или к жилым помещениям наемного дома социального использования или наемного дома коммерческого использования**	-
14	**Сведения о включении помещения в единый государственный реестр объектов культурного наследия (памятников истории и культуры) народов Российской Федерации**	-
14.1	**Регистрационный номер, вид и наименование объекта недвижимости в едином государственном реестре объектов культурного наследия (памятников истории и культуры) народов Российской Федерации либо регистрационный номер учетной карты объекта, представляющего собой историко-культурную ценность, вид и наименование выявленного объекта культурного наследия**	-
14.2	**Реквизиты решений Правительства Российской Федерации, органов охраны объектов культурного наследия о включении объекта недвижимости в единый государственный реестр объектов культурного наследия (памятников истории и культуры) народов Российской Федерации либо об отнесении объекта недвижимости к выявленным объектам культурного наследия, подлежащим государственной охране**	-
14.3	**Реквизиты документа, на основании которого установлены требования к сохранению, содержанию и использованию объектов культурного наследия (памятников истории и культуры) народов Российской Федерации, требования к обеспечению доступа к таким объектам либо выявленному объекту культурного наследия**	-

Обозначение (номер) помещения, машино-места на плане здания, сооружения, плане этажа: 205

Кадастровый номер: -

№ п/п	Наименование характеристики	Значение характеристики
1	2	3
1	**Вид объекта недвижимости (помещение, машино-место)**	Помещение
2	**Ранее присвоенный государственный учетный номер помещения, машино-места (кадастровый, инвентарный или условный номер)**	-
3	**Кадастровый номер исходного объекта недвижимости (объектов недвижимости)**	-
4	**Номер, тип этажа (этажей), на котором (которых) расположено помещение**	4, Этаж
5	**Адрес помещения, машино-места**	Российская Федерация, 236006, Калининградская область, город Калининград, улица Еловая аллея, дом 5А, корпус 2, квартира 205
	Местоположение помещения, машино-места	-
	Дополнение местоположения помещения, машино-места	-
6	**Площадь помещения, машино-места (Р), м2**	36.1
7	**Назначение помещения**	Жилое
8	**Вид жилого помещения (квартира, комната (в квартире), если жилое помещение расположено в многоквартирном доме**	Квартира
9	**Вид (виды) разрешенного использования помещения**	-
10	**Наименование помещения**	Квартира
11	**Кадастровый номер (при наличии) или обозначение на плане этажа (или поэтажном плане) квартиры, в которой расположена комната**	-
12	**Сведения об отнесении к общему имуществу в многоквартирном доме или к вспомогательным помещениям**	-
13	**Сведения об отнесении к специализированному жилищному фонду или к жилым помещениям наемного дома социального использования или наемного дома коммерческого использования**	-
14	**Сведения о включении помещения в единый государственный реестр объектов культурного наследия (памятников истории и культуры) народов Российской Федерации**	-
14.1	**Регистрационный номер, вид и наименование объекта недвижимости в едином государственном реестре объектов культурного наследия (памятников истории и культуры) народов Российской Федерации либо регистрационный номер учетной карты объекта, представляющего собой историко-культурную ценность, вид и наименование выявленного объекта культурного наследия**	-

14.2	**Реквизиты решений Правительства Российской Федерации, органов охраны объектов культурного наследия о включении объекта недвижимости в единый государственный реестр объектов культурного наследия (памятников истории и культуры) народов Российской Федерации либо об отнесении объекта недвижимости к выявленным объектам культурного наследия, подлежащим государственной охране**	-
14.3	**Реквизиты документа, на основании которого установлены требования к сохранению, содержанию и использованию объектов культурного наследия (памятников истории и культуры) народов Российской Федерации, требования к обеспечению доступа к таким объектам либо выявленному объекту культурного наследия**	-

Обозначение (номер) помещения, машино-места на плане здания, сооружения, плане этажа: 206

Кадастровый номер: -

№ п/п	**Наименование характеристики**	**Значение характеристики**
1	**2**	**3**
1	**Вид объекта недвижимости (помещение, машино-место)**	Помещение
2	**Ранее присвоенный государственный учетный номер помещения, машино-места (кадастровый, инвентарный или условный номер)**	-
3	**Кадастровый номер исходного объекта недвижимости (объектов недвижимости)**	-
4	**Номер, тип этажа (этажей), на котором (которых) расположено помещение**	4, Этаж
5	**Адрес помещения, машино-места**	Российская Федерация, 236006, Калининградская область, город Калининград, улица Еловая аллея, дом 5А, корпус 2, квартира 206
	Местоположение помещения, машино-места	-
	Дополнение местоположения помещения, машино-места	-
6	**Площадь помещения, машино-места (Р), м2**	37.3
7	**Назначение помещения**	Жилое
8	**Вид жилого помещения (квартира, комната (в квартире), если жилое помещение расположено в многоквартирном доме**	Квартира
9	**Вид (виды) разрешенного использования помещения**	-
10	**Наименование помещения**	Квартира
11	**Кадастровый номер (при наличии) или обозначение на плане этажа (или поэтажном плане) квартиры, в которой расположена комната**	-
12	**Сведения об отнесении к общему имуществу в многоквартирном доме или к вспомогательным помещениям**	-
13	**Сведения об отнесении к специализированному жилищному фонду или к жилым помещениям наемного дома социального использования или наемного дома коммерческого использования**	-

14	**Сведения о включении помещения в единый государственный реестр объектов культурного наследия (памятников истории и культуры) народов Российской Федерации**	-
14.1	**Регистрационный номер, вид и наименование объекта недвижимости в едином государственном реестре объектов культурного наследия (памятников истории и культуры) народов Российской Федерации либо регистрационный номер учетной карты объекта, представляющего собой историко-культурную ценность, вид и наименование выявленного объекта культурного наследия**	-
14.2	**Реквизиты решений Правительства Российской Федерации, органов охраны объектов культурного наследия о включении объекта недвижимости в единый государственный реестр объектов культурного наследия (памятников истории и культуры) народов Российской Федерации либо об отнесении объекта недвижимости к выявленным объектам культурного наследия, подлежащим государственной охране**	-
14.3	**Реквизиты документа, на основании которого установлены требования к сохранению, содержанию и использованию объектов культурного наследия (памятников истории и культуры) народов Российской Федерации, требования к обеспечению доступа к таким объектам либо выявленному объекту культурного наследия**	-

Обозначение (номер) помещения, машино-места на плане здания, сооружения, плане этажа: 207

Кадастровый номер: -

№ п/п	**Наименование характеристики**	**Значение характеристики**
1	**2**	**3**
1	**Вид объекта недвижимости (помещение, машино-место)**	Помещение
2	**Ранее присвоенный государственный учетный номер помещения, машино-места (кадастровый, инвентарный или условный номер)**	-
3	**Кадастровый номер исходного объекта недвижимости (объектов недвижимости)**	-
4	**Номер, тип этажа (этажей), на котором (которых) расположено помещение**	5, Этаж
5	**Адрес помещения, машино-места**	Российская Федерация, 236006, Калининградская область, город Калининград, улица Еловая аллея, дом 5А, корпус 2, квартира 207
	Местоположение помещения, машино-места	-
	Дополнение местоположения помещения, машино-места	-
6	**Площадь помещения, машино-места (Р), м2**	101.6
7	**Назначение помещения**	Жилое
8	**Вид жилого помещения (квартира, комната (в квартире), если жилое помещение расположено в многоквартирном доме**	Квартира
9	**Вид (виды) разрешенного использования помещения**	-
10	**Наименование помещения**	Квартира

11	**Кадастровый номер (при наличии) или обозначение на плане этажа (или поэтажном плане) квартиры, в которой расположена комната**	-
12	**Сведения об отнесении к общему имуществу в многоквартирном доме или к вспомогательным помещениям**	-
13	**Сведения об отнесении к специализированному жилищному фонду или к жилым помещениям наемного дома социального использования или наемного дома коммерческого использования**	-
14	**Сведения о включении помещения в единый государственный реестр объектов культурного наследия (памятников истории и культуры) народов Российской Федерации**	-
14.1	**Регистрационный номер, вид и наименование объекта недвижимости в едином государственном реестре объектов культурного наследия (памятников истории и культуры) народов Российской Федерации либо регистрационный номер учетной карты объекта, представляющего собой историко-культурную ценность, вид и наименование выявленного объекта культурного наследия**	-
14.2	**Реквизиты решений Правительства Российской Федерации, органов охраны объектов культурного наследия о включении объекта недвижимости в единый государственный реестр объектов культурного наследия (памятников истории и культуры) народов Российской Федерации либо об отнесении объекта недвижимости к выявленным объектам культурного наследия, подлежащим государственной охране**	-
14.3	**Реквизиты документа, на основании которого установлены требования к сохранению, содержанию и использованию объектов культурного наследия (памятников истории и культуры) народов Российской Федерации, требования к обеспечению доступа к таким объектам либо выявленному объекту культурного наследия**	-

Обозначение (номер) помещения, машино-места на плане здания, сооружения, плане этажа: 208

Кадастровый номер: -

№ п/п	Наименование характеристики	Значение характеристики
1	**2**	**3**
1	**Вид объекта недвижимости (помещение, машино-место)**	Помещение
2	**Ранее присвоенный государственный учетный номер помещения, машино-места (кадастровый, инвентарный или условный номер)**	-
3	**Кадастровый номер исходного объекта недвижимости (объектов недвижимости)**	-
4	**Номер, тип этажа (этажей), на котором (которых) расположено помещение**	5, Этаж
5	**Адрес помещения, машино-места**	Российская Федерация, 236006, Калининградская область, город Калининград, улица Еловая аллея, дом 5А, корпус 2, квартира 208
	Местоположение помещения, машино-места	-

5	**Дополнение местоположения помещения, машино-места**	-
6	**Площадь помещения, машино-места (Р), м2**	89.7
7	**Назначение помещения**	Жилое
8	**Вид жилого помещения (квартира, комната (в квартире), если жилое помещение расположено в многоквартирном доме**	Квартира
9	**Вид (виды) разрешенного использования помещения**	-
10	**Наименование помещения**	Квартира
11	**Кадастровый номер (при наличии) или обозначение на плане этажа (или поэтажном плане) квартиры, в которой расположена комната**	-
12	**Сведения об отнесении к общему имуществу в многоквартирном доме или к вспомогательным помещениям**	-
13	**Сведения об отнесении к специализированному жилищному фонду или к жилым помещениям наемного дома социального использования или наемного дома коммерческого использования**	-
14	**Сведения о включении помещения в единый государственный реестр объектов культурного наследия (памятников истории и культуры) народов Российской Федерации**	-
14.1	**Регистрационный номер, вид и наименование объекта недвижимости в едином государственном реестре объектов культурного наследия (памятников истории и культуры) народов Российской Федерации либо регистрационный номер учетной карты объекта, представляющего собой историко-культурную ценность, вид и наименование выявленного объекта культурного наследия**	-
14.2	**Реквизиты решений Правительства Российской Федерации, органов охраны объектов культурного наследия о включении объекта недвижимости в единый государственный реестр объектов культурного наследия (памятников истории и культуры) народов Российской Федерации либо об отнесении объекта недвижимости к выявленным объектам культурного наследия, подлежащим государственной охране**	-
14.3	**Реквизиты документа, на основании которого установлены требования к сохранению, содержанию и использованию объектов культурного наследия (памятников истории и культуры) народов Российской Федерации, требования к обеспечению доступа к таким объектам либо выявленному объекту культурного наследия**	-

Обозначение (номер) помещения, машино-места на плане здания, сооружения, плане этажа: 209

Кадастровый номер: -

№ п/п	Наименование характеристики	Значение характеристики
1	**2**	**3**
1	**Вид объекта недвижимости (помещение, машино-место)**	Помещение
2	**Ранее присвоенный государственный учетный номер помещения, машино-места (кадастровый, инвентарный или условный номер)**	-

3	**Кадастровый номер исходного объекта недвижимости (объектов недвижимости)**	-
4	**Номер, тип этажа (этажей), на котором (которых) расположено помещение**	5, Этаж
5	**Адрес помещения, машино-места**	Российская Федерация, 236006, Калининградская область, город Калининград, улица Еловая аллея, дом 5А, корпус 2, квартира 209
	Местоположение помещения, машино-места	-
	Дополнение местоположения помещения, машино-места	-
6	**Площадь помещения, машино-места (Р), м2**	36.4
7	**Назначение помещения**	Жилое
8	**Вид жилого помещения (квартира, комната (в квартире), если жилое помещение расположено в многоквартирном доме**	Квартира
9	**Вид (виды) разрешенного использования помещения**	-
10	**Наименование помещения**	Квартира
11	**Кадастровый номер (при наличии) или обозначение на плане этажа (или поэтажном плане) квартиры, в которой расположена комната**	-
12	**Сведения об отнесении к общему имуществу в многоквартирном доме или к вспомогательным помещениям**	-
13	**Сведения об отнесении к специализированному жилищному фонду или к жилым помещениям наемного дома социального использования или наемного дома коммерческого использования**	-
14	**Сведения о включении помещения в единый государственный реестр объектов культурного наследия (памятников истории и культуры) народов Российской Федерации**	-
14.1	**Регистрационный номер, вид и наименование объекта недвижимости в едином государственном реестре объектов культурного наследия (памятников истории и культуры) народов Российской Федерации либо регистрационный номер учетной карты объекта, представляющего собой историко-культурную ценность, вид и наименование выявленного объекта культурного наследия**	-
14.2	**Реквизиты решений Правительства Российской Федерации, органов охраны объектов культурного наследия о включении объекта недвижимости в единый государственный реестр объектов культурного наследия (памятников истории и культуры) народов Российской Федерации либо об отнесении объекта недвижимости к выявленным объектам культурного наследия, подлежащим государственной охране**	-
14.3	**Реквизиты документа, на основании которого установлены требования к сохранению, содержанию и использованию объектов культурного наследия (памятников истории и культуры) народов Российской Федерации, требования к обеспечению доступа к таким объектам либо выявленному объекту культурного наследия**	-

Обозначение (номер) помещения, машино-места на плане здания, сооружения, плане этажа: 210

Кадастровый номер: -

№ п/п	Наименование характеристики	Значение характеристики
1	2	3
1	**Вид объекта недвижимости (помещение, машино-место)**	Помещение
2	**Ранее присвоенный государственный учетный номер помещения, машино-места (кадастровый, инвентарный или условный номер)**	-
3	**Кадастровый номер исходного объекта недвижимости (объектов недвижимости)**	-
4	**Номер, тип этажа (этажей), на котором (которых) расположено помещение**	5, Этаж
5	**Адрес помещения, машино-места**	Российская Федерация, 236006, Калининградская область, город Калининград, улица Еловая аллея, дом 5А, корпус 2, квартира 210
	Местоположение помещения, машино-места	-
	Дополнение местоположения помещения, машино-места	-
6	**Площадь помещения, машино-места (Р), м2**	37.4
7	**Назначение помещения**	Жилое
8	**Вид жилого помещения (квартира, комната (в квартире), если жилое помещение расположено в многоквартирном доме**	Квартира
9	**Вид (виды) разрешенного использования помещения**	-
10	**Наименование помещения**	Квартира
11	**Кадастровый номер (при наличии) или обозначение на плане этажа (или поэтажном плане) квартиры, в которой расположена комната**	-
12	**Сведения об отнесении к общему имуществу в многоквартирном доме или к вспомогательным помещениям**	-
13	**Сведения об отнесении к специализированному жилищному фонду или к жилым помещениям наемного дома социального использования или наемного дома коммерческого использования**	-
14	**Сведения о включении помещения в единый государственный реестр объектов культурного наследия (памятников истории и культуры) народов Российской Федерации**	-
14.1	**Регистрационный номер, вид и наименование объекта недвижимости в едином государственном реестре объектов культурного наследия (памятников истории и культуры) народов Российской Федерации либо регистрационный номер учетной карты объекта, представляющего собой историко-культурную ценность, вид и наименование выявленного объекта культурного наследия**	-

14.2	**Реквизиты решений Правительства Российской Федерации, органов охраны объектов культурного наследия о включении объекта недвижимости в единый государственный реестр объектов культурного наследия (памятников истории и культуры) народов Российской Федерации либо об отнесении объекта недвижимости к выявленным объектам культурного наследия, подлежащим государственной охране**	-
14.3	**Реквизиты документа, на основании которого установлены требования к сохранению, содержанию и использованию объектов культурного наследия (памятников истории и культуры) народов Российской Федерации, требования к обеспечению доступа к таким объектам либо выявленному объекту культурного наследия**	-

Обозначение (номер) помещения, машино-места на плане здания, сооружения, плане этажа: 211

Кадастровый номер: -

№ п/п	**Наименование характеристики**	**Значение характеристики**
1	**2**	**3**
1	**Вид объекта недвижимости (помещение, машино-место)**	Помещение
2	**Ранее присвоенный государственный учетный номер помещения, машино-места (кадастровый, инвентарный или условный номер)**	-
3	**Кадастровый номер исходного объекта недвижимости (объектов недвижимости)**	-
4	**Номер, тип этажа (этажей), на котором (которых) расположено помещение**	6, Этаж
5	**Адрес помещения, машино-места**	Российская Федерация, 236006, Калининградская область, город Калининград, улица Еловая аллея, дом 5А, корпус 2, квартира 211
	Местоположение помещения, машино-места	-
	Дополнение местоположения помещения, машино-места	-
6	**Площадь помещения, машино-места (Р), м2**	101.5
7	**Назначение помещения**	Жилое
8	**Вид жилого помещения (квартира, комната (в квартире), если жилое помещение расположено в многоквартирном доме**	Квартира
9	**Вид (виды) разрешенного использования помещения**	-
10	**Наименование помещения**	Квартира
11	**Кадастровый номер (при наличии) или обозначение на плане этажа (или поэтажном плане) квартиры, в которой расположена комната**	-
12	**Сведения об отнесении к общему имуществу в многоквартирном доме или к вспомогательным помещениям**	-
13	**Сведения об отнесении к специализированному жилищному фонду или к жилым помещениям наемного дома социального использования или наемного дома коммерческого использования**	-

14	**Сведения о включении помещения в единый государственный реестр объектов культурного наследия (памятников истории и культуры) народов Российской Федерации**	-
14.1	**Регистрационный номер, вид и наименование объекта недвижимости в едином государственном реестре объектов культурного наследия (памятников истории и культуры) народов Российской Федерации либо регистрационный номер учетной карты объекта, представляющего собой историко-культурную ценность, вид и наименование выявленного объекта культурного наследия**	-
14.2	**Реквизиты решений Правительства Российской Федерации, органов охраны объектов культурного наследия о включении объекта недвижимости в единый государственный реестр объектов культурного наследия (памятников истории и культуры) народов Российской Федерации либо об отнесении объекта недвижимости к выявленным объектам культурного наследия, подлежащим государственной охране**	-
14.3	**Реквизиты документа, на основании которого установлены требования к сохранению, содержанию и использованию объектов культурного наследия (памятников истории и культуры) народов Российской Федерации, требования к обеспечению доступа к таким объектам либо выявленному объекту культурного наследия**	-

Обозначение (номер) помещения, машино-места на плане здания, сооружения, плане этажа: 212

Кадастровый номер: -

№ п/п	**Наименование характеристики**	**Значение характеристики**
1	**2**	**3**
1	**Вид объекта недвижимости (помещение, машино-место)**	Помещение
2	**Ранее присвоенный государственный учетный номер помещения, машино-места (кадастровый, инвентарный или условный номер)**	-
3	**Кадастровый номер исходного объекта недвижимости (объектов недвижимости)**	-
4	**Номер, тип этажа (этажей), на котором (которых) расположено помещение**	6, Этаж
5	**Адрес помещения, машино-места**	Российская Федерация, 236006, Калининградская область, город Калининград, улица Еловая аллея, дом 5А, корпус 2, квартира 212
	Местоположение помещения, машино-места	-
	Дополнение местоположения помещения, машино-места	-
6	**Площадь помещения, машино-места (Р), м2**	89.6
7	**Назначение помещения**	Жилое
8	**Вид жилого помещения (квартира, комната (в квартире), если жилое помещение расположено в многоквартирном доме**	Квартира
9	**Вид (виды) разрешенного использования помещения**	-
10	**Наименование помещения**	Квартира

11	**Кадастровый номер (при наличии) или обозначение на плане этажа (или поэтажном плане) квартиры, в которой расположена комната**	-
12	**Сведения об отнесении к общему имуществу в многоквартирном доме или к вспомогательным помещениям**	-
13	**Сведения об отнесении к специализированному жилищному фонду или к жилым помещениям наемного дома социального использования или наемного дома коммерческого использования**	-
14	**Сведения о включении помещения в единый государственный реестр объектов культурного наследия (памятников истории и культуры) народов Российской Федерации**	-
14.1	**Регистрационный номер, вид и наименование объекта недвижимости в едином государственном реестре объектов культурного наследия (памятников истории и культуры) народов Российской Федерации либо регистрационный номер учетной карты объекта, представляющего собой историко-культурную ценность, вид и наименование выявленного объекта культурного наследия**	-
14.2	**Реквизиты решений Правительства Российской Федерации, органов охраны объектов культурного наследия о включении объекта недвижимости в единый государственный реестр объектов культурного наследия (памятников истории и культуры) народов Российской Федерации либо об отнесении объекта недвижимости к выявленным объектам культурного наследия, подлежащим государственной охране**	-
14.3	**Реквизиты документа, на основании которого установлены требования к сохранению, содержанию и использованию объектов культурного наследия (памятников истории и культуры) народов Российской Федерации, требования к обеспечению доступа к таким объектам либо выявленному объекту культурного наследия**	-

Обозначение (номер) помещения, машино-места на плане здания, сооружения, плане этажа: 213

Кадастровый номер: -

№ п/п	Наименование характеристики	Значение характеристики
1	**2**	**3**
1	**Вид объекта недвижимости (помещение, машино-место)**	Помещение
2	**Ранее присвоенный государственный учетный номер помещения, машино-места (кадастровый, инвентарный или условный номер)**	-
3	**Кадастровый номер исходного объекта недвижимости (объектов недвижимости)**	-
4	**Номер, тип этажа (этажей), на котором (которых) расположено помещение**	6, Этаж
5	**Адрес помещения, машино-места**	Российская Федерация, 236006, Калининградская область, город Калининград, улица Еловая аллея, дом 5А, корпус 2, квартира 213
	Местоположение помещения, машино-места	-

5	**Дополнение местоположения помещения, машино-места**	-
6	**Площадь помещения, машино-места (Р), м2**	36.4
7	**Назначение помещения**	Жилое
8	**Вид жилого помещения (квартира, комната (в квартире), если жилое помещение расположено в многоквартирном доме**	Квартира
9	**Вид (виды) разрешенного использования помещения**	-
10	**Наименование помещения**	Квартира
11	**Кадастровый номер (при наличии) или обозначение на плане этажа (или поэтажном плане) квартиры, в которой расположена комната**	-
12	**Сведения об отнесении к общему имуществу в многоквартирном доме или к вспомогательным помещениям**	-
13	**Сведения об отнесении к специализированному жилищному фонду или к жилым помещениям наемного дома социального использования или наемного дома коммерческого использования**	-
14	**Сведения о включении помещения в единый государственный реестр объектов культурного наследия (памятников истории и культуры) народов Российской Федерации**	-
14.1	**Регистрационный номер, вид и наименование объекта недвижимости в едином государственном реестре объектов культурного наследия (памятников истории и культуры) народов Российской Федерации либо регистрационный номер учетной карты объекта, представляющего собой историко-культурную ценность, вид и наименование выявленного объекта культурного наследия**	-
14.2	**Реквизиты решений Правительства Российской Федерации, органов охраны объектов культурного наследия о включении объекта недвижимости в единый государственный реестр объектов культурного наследия (памятников истории и культуры) народов Российской Федерации либо об отнесении объекта недвижимости к выявленным объектам культурного наследия, подлежащим государственной охране**	-
14.3	**Реквизиты документа, на основании которого установлены требования к сохранению, содержанию и использованию объектов культурного наследия (памятников истории и культуры) народов Российской Федерации, требования к обеспечению доступа к таким объектам либо выявленному объекту культурного наследия**	-

Обозначение (номер) помещения, машино-места на плане здания, сооружения, плане этажа: 214

Кадастровый номер: -

№ п/п	Наименование характеристики	Значение характеристики
1	**2**	**3**
1	**Вид объекта недвижимости (помещение, машино-место)**	Помещение
2	**Ранее присвоенный государственный учетный номер помещения, машино-места (кадастровый, инвентарный или условный номер)**	-

3	**Кадастровый номер исходного объекта недвижимости (объектов недвижимости)**	-
4	**Номер, тип этажа (этажей), на котором (которых) расположено помещение**	6, Этаж
5	**Адрес помещения, машино-места**	Российская Федерация, 236006, Калининградская область, город Калининград, улица Еловая аллея, дом 5А, корпус 2, квартира 214
	Местоположение помещения, машино-места	-
	Дополнение местоположения помещения, машино-места	-
6	**Площадь помещения, машино-места (Р), м2**	37.3
7	**Назначение помещения**	Жилое
8	**Вид жилого помещения (квартира, комната (в квартире), если жилое помещение расположено в многоквартирном доме**	Квартира
9	**Вид (виды) разрешенного использования помещения**	-
10	**Наименование помещения**	Квартира
11	**Кадастровый номер (при наличии) или обозначение на плане этажа (или поэтажном плане) квартиры, в которой расположена комната**	-
12	**Сведения об отнесении к общему имуществу в многоквартирном доме или к вспомогательным помещениям**	-
13	**Сведения об отнесении к специализированному жилищному фонду или к жилым помещениям наемного дома социального использования или наемного дома коммерческого использования**	-
14	**Сведения о включении помещения в единый государственный реестр объектов культурного наследия (памятников истории и культуры) народов Российской Федерации**	-
14.1	**Регистрационный номер, вид и наименование объекта недвижимости в едином государственном реестре объектов культурного наследия (памятников истории и культуры) народов Российской Федерации либо регистрационный номер учетной карты объекта, представляющего собой историко-культурную ценность, вид и наименование выявленного объекта культурного наследия**	-
14.2	**Реквизиты решений Правительства Российской Федерации, органов охраны объектов культурного наследия о включении объекта недвижимости в единый государственный реестр объектов культурного наследия (памятников истории и культуры) народов Российской Федерации либо об отнесении объекта недвижимости к выявленным объектам культурного наследия, подлежащим государственной охране**	-
14.3	**Реквизиты документа, на основании которого установлены требования к сохранению, содержанию и использованию объектов культурного наследия (памятников истории и культуры) народов Российской Федерации, требования к обеспечению доступа к таким объектам либо выявленному объекту культурного наследия**	-

Обозначение (номер) помещения, машино-места на плане здания, сооружения, плане этажа: 215

Кадастровый номер: -

№ п/п	Наименование характеристики	Значение характеристики
1	2	3
1	**Вид объекта недвижимости (помещение, машино-место)**	Помещение
2	**Ранее присвоенный государственный учетный номер помещения, машино-места (кадастровый, инвентарный или условный номер)**	-
3	**Кадастровый номер исходного объекта недвижимости (объектов недвижимости)**	-
4	**Номер, тип этажа (этажей), на котором (которых) расположено помещение**	7, Этаж
5	**Адрес помещения, машино-места**	Российская Федерация, 236006, Калининградская область, город Калининград, улица Еловая аллея, дом 5А, корпус 2, квартира 215
	Местоположение помещения, машино-места	-
	Дополнение местоположения помещения, машино-места	-
6	**Площадь помещения, машино-места (Р), м2**	101.4
7	**Назначение помещения**	Жилое
8	**Вид жилого помещения (квартира, комната (в квартире), если жилое помещение расположено в многоквартирном доме**	Квартира
9	**Вид (виды) разрешенного использования помещения**	-
10	**Наименование помещения**	Квартира
11	**Кадастровый номер (при наличии) или обозначение на плане этажа (или поэтажном плане) квартиры, в которой расположена комната**	-
12	**Сведения об отнесении к общему имуществу в многоквартирном доме или к вспомогательным помещениям**	-
13	**Сведения об отнесении к специализированному жилищному фонду или к жилым помещениям наемного дома социального использования или наемного дома коммерческого использования**	-
14	**Сведения о включении помещения в единый государственный реестр объектов культурного наследия (памятников истории и культуры) народов Российской Федерации**	-
14.1	**Регистрационный номер, вид и наименование объекта недвижимости в едином государственном реестре объектов культурного наследия (памятников истории и культуры) народов Российской Федерации либо регистрационный номер учетной карты объекта, представляющего собой историко-культурную ценность, вид и наименование выявленного объекта культурного наследия**	-

14.2	**Реквизиты решений Правительства Российской Федерации, органов охраны объектов культурного наследия о включении объекта недвижимости в единый государственный реестр объектов культурного наследия (памятников истории и культуры) народов Российской Федерации либо об отнесении объекта недвижимости к выявленным объектам культурного наследия, подлежащим государственной охране**	-
14.3	**Реквизиты документа, на основании которого установлены требования к сохранению, содержанию и использованию объектов культурного наследия (памятников истории и культуры) народов Российской Федерации, требования к обеспечению доступа к таким объектам либо выявленному объекту культурного наследия**	-

Обозначение (номер) помещения, машино-места на плане здания, сооружения, плане этажа: 216

Кадастровый номер: -

№ п/п	**Наименование характеристики**	**Значение характеристики**
1	**2**	**3**
1	**Вид объекта недвижимости (помещение, машино-место)**	Помещение
2	**Ранее присвоенный государственный учетный номер помещения, машино-места (кадастровый, инвентарный или условный номер)**	-
3	**Кадастровый номер исходного объекта недвижимости (объектов недвижимости)**	-
4	**Номер, тип этажа (этажей), на котором (которых) расположено помещение**	7, Этаж
5	**Адрес помещения, машино-места**	Российская Федерация, 236006, Калининградская область, город Калининград, улица Еловая аллея, дом 5А, корпус 2, квартира 216
	Местоположение помещения, машино-места	-
	Дополнение местоположения помещения, машино-места	-
6	**Площадь помещения, машино-места (Р), м2**	89.6
7	**Назначение помещения**	Жилое
8	**Вид жилого помещения (квартира, комната (в квартире), если жилое помещение расположено в многоквартирном доме**	Квартира
9	**Вид (виды) разрешенного использования помещения**	-
10	**Наименование помещения**	Квартира
11	**Кадастровый номер (при наличии) или обозначение на плане этажа (или поэтажном плане) квартиры, в которой расположена комната**	-
12	**Сведения об отнесении к общему имуществу в многоквартирном доме или к вспомогательным помещениям**	-
13	**Сведения об отнесении к специализированному жилищному фонду или к жилым помещениям наемного дома социального использования или наемного дома коммерческого использования**	-

14	**Сведения о включении помещения в единый государственный реестр объектов культурного наследия (памятников истории и культуры) народов Российской Федерации**	-
14.1	**Регистрационный номер, вид и наименование объекта недвижимости в едином государственном реестре объектов культурного наследия (памятников истории и культуры) народов Российской Федерации либо регистрационный номер учетной карты объекта, представляющего собой историко-культурную ценность, вид и наименование выявленного объекта культурного наследия**	-
14.2	**Реквизиты решений Правительства Российской Федерации, органов охраны объектов культурного наследия о включении объекта недвижимости в единый государственный реестр объектов культурного наследия (памятников истории и культуры) народов Российской Федерации либо об отнесении объекта недвижимости к выявленным объектам культурного наследия, подлежащим государственной охране**	-
14.3	**Реквизиты документа, на основании которого установлены требования к сохранению, содержанию и использованию объектов культурного наследия (памятников истории и культуры) народов Российской Федерации, требования к обеспечению доступа к таким объектам либо выявленному объекту культурного наследия**	-

Обозначение (номер) помещения, машино-места на плане здания, сооружения, плане этажа: 217

Кадастровый номер: -

№ п/п	**Наименование характеристики**	**Значение характеристики**
1	**2**	**3**
1	**Вид объекта недвижимости (помещение, машино-место)**	Помещение
2	**Ранее присвоенный государственный учетный номер помещения, машино-места (кадастровый, инвентарный или условный номер)**	-
3	**Кадастровый номер исходного объекта недвижимости (объектов недвижимости)**	-
4	**Номер, тип этажа (этажей), на котором (которых) расположено помещение**	7, Этаж
5	**Адрес помещения, машино-места**	Российская Федерация, 236006, Калининградская область, город Калининград, улица Еловая аллея, дом 5А, корпус 2, квартира 217
	Местоположение помещения, машино-места	-
	Дополнение местоположения помещения, машино-места	-
6	**Площадь помещения, машино-места (Р), м2**	36.4
7	**Назначение помещения**	Жилое
8	**Вид жилого помещения (квартира, комната (в квартире), если жилое помещение расположено в многоквартирном доме**	Квартира
9	**Вид (виды) разрешенного использования помещения**	-
10	**Наименование помещения**	Квартира

11	**Кадастровый номер (при наличии) или обозначение на плане этажа (или поэтажном плане) квартиры, в которой расположена комната**	-
12	**Сведения об отнесении к общему имуществу в многоквартирном доме или к вспомогательным помещениям**	-
13	**Сведения об отнесении к специализированному жилищному фонду или к жилым помещениям наемного дома социального использования или наемного дома коммерческого использования**	-
14	**Сведения о включении помещения в единый государственный реестр объектов культурного наследия (памятников истории и культуры) народов Российской Федерации**	-
14.1	**Регистрационный номер, вид и наименование объекта недвижимости в едином государственном реестре объектов культурного наследия (памятников истории и культуры) народов Российской Федерации либо регистрационный номер учетной карты объекта, представляющего собой историко-культурную ценность, вид и наименование выявленного объекта культурного наследия**	-
14.2	**Реквизиты решений Правительства Российской Федерации, органов охраны объектов культурного наследия о включении объекта недвижимости в единый государственный реестр объектов культурного наследия (памятников истории и культуры) народов Российской Федерации либо об отнесении объекта недвижимости к выявленным объектам культурного наследия, подлежащим государственной охране**	-
14.3	**Реквизиты документа, на основании которого установлены требования к сохранению, содержанию и использованию объектов культурного наследия (памятников истории и культуры) народов Российской Федерации, требования к обеспечению доступа к таким объектам либо выявленному объекту культурного наследия**	-

Обозначение (номер) помещения, машино-места на плане здания, сооружения, плане этажа: 218

Кадастровый номер: -

№ п/п	**Наименование характеристики**	**Значение характеристики**
1	**2**	**3**
1	**Вид объекта недвижимости (помещение, машино-место)**	Помещение
2	**Ранее присвоенный государственный учетный номер помещения, машино-места (кадастровый, инвентарный или условный номер)**	-
3	**Кадастровый номер исходного объекта недвижимости (объектов недвижимости)**	-
4	**Номер, тип этажа (этажей), на котором (которых) расположено помещение**	7, Этаж
5	**Адрес помещения, машино-места**	Российская Федерация, 236006, Калининградская область, город Калининград, улица Еловая аллея, дом 5А, корпус 2, квартира 218
	Местоположение помещения, машино-места	-

5	**Дополнение местоположения помещения, машино-места**	-
6	**Площадь помещения, машино-места (Р), м2**	37.2
7	**Назначение помещения**	Жилое
8	**Вид жилого помещения (квартира, комната (в квартире), если жилое помещение расположено в многоквартирном доме**	Квартира
9	**Вид (виды) разрешенного использования помещения**	-
10	**Наименование помещения**	Квартира
11	**Кадастровый номер (при наличии) или обозначение на плане этажа (или поэтажном плане) квартиры, в которой расположена комната**	-
12	**Сведения об отнесении к общему имуществу в многоквартирном доме или к вспомогательным помещениям**	-
13	**Сведения об отнесении к специализированному жилищному фонду или к жилым помещениям наемного дома социального использования или наемного дома коммерческого использования**	-
14	**Сведения о включении помещения в единый государственный реестр объектов культурного наследия (памятников истории и культуры) народов Российской Федерации**	-
14.1	**Регистрационный номер, вид и наименование объекта недвижимости в едином государственном реестре объектов культурного наследия (памятников истории и культуры) народов Российской Федерации либо регистрационный номер учетной карты объекта, представляющего собой историко-культурную ценность, вид и наименование выявленного объекта культурного наследия**	-
14.2	**Реквизиты решений Правительства Российской Федерации, органов охраны объектов культурного наследия о включении объекта недвижимости в единый государственный реестр объектов культурного наследия (памятников истории и культуры) народов Российской Федерации либо об отнесении объекта недвижимости к выявленным объектам культурного наследия, подлежащим государственной охране**	-
14.3	**Реквизиты документа, на основании которого установлены требования к сохранению, содержанию и использованию объектов культурного наследия (памятников истории и культуры) народов Российской Федерации, требования к обеспечению доступа к таким объектам либо выявленному объекту культурного наследия**	-

Обозначение (номер) помещения, машино-места на плане здания, сооружения, плане этажа: 219

Кадастровый номер: -

№ п/п	Наименование характеристики	Значение характеристики
1	**2**	**3**
1	**Вид объекта недвижимости (помещение, машино-место)**	Помещение
2	**Ранее присвоенный государственный учетный номер помещения, машино-места (кадастровый, инвентарный или условный номер)**	-

3	**Кадастровый номер исходного объекта недвижимости (объектов недвижимости)**	-
4	**Номер, тип этажа (этажей), на котором (которых) расположено помещение**	8, Этаж
5	**Адрес помещения, машино-места**	Российская Федерация, 236006, Калининградская область, город Калининград, улица Еловая аллея, дом 5А, корпус 2, квартира 219
	Местоположение помещения, машино-места	-
	Дополнение местоположения помещения, машино-места	-
6	**Площадь помещения, машино-места (Р), м2**	101.3
7	**Назначение помещения**	Жилое
8	**Вид жилого помещения (квартира, комната (в квартире), если жилое помещение расположено в многоквартирном доме**	Квартира
9	**Вид (виды) разрешенного использования помещения**	-
10	**Наименование помещения**	Квартира
11	**Кадастровый номер (при наличии) или обозначение на плане этажа (или поэтажном плане) квартиры, в которой расположена комната**	-
12	**Сведения об отнесении к общему имуществу в многоквартирном доме или к вспомогательным помещениям**	-
13	**Сведения об отнесении к специализированному жилищному фонду или к жилым помещениям наемного дома социального использования или наемного дома коммерческого использования**	-
14	**Сведения о включении помещения в единый государственный реестр объектов культурного наследия (памятников истории и культуры) народов Российской Федерации**	-
14.1	**Регистрационный номер, вид и наименование объекта недвижимости в едином государственном реестре объектов культурного наследия (памятников истории и культуры) народов Российской Федерации либо регистрационный номер учетной карты объекта, представляющего собой историко-культурную ценность, вид и наименование выявленного объекта культурного наследия**	-
14.2	**Реквизиты решений Правительства Российской Федерации, органов охраны объектов культурного наследия о включении объекта недвижимости в единый государственный реестр объектов культурного наследия (памятников истории и культуры) народов Российской Федерации либо об отнесении объекта недвижимости к выявленным объектам культурного наследия, подлежащим государственной охране**	-
14.3	**Реквизиты документа, на основании которого установлены требования к сохранению, содержанию и использованию объектов культурного наследия (памятников истории и культуры) народов Российской Федерации, требования к обеспечению доступа к таким объектам либо выявленному объекту культурного наследия**	-

Обозначение (номер) помещения, машино-места на плане здания, сооружения, плане этажа: 220

Кадастровый номер: -

№ п/п	Наименование характеристики	Значение характеристики
1	2	3
1	**Вид объекта недвижимости (помещение, машино-место)**	Помещение
2	**Ранее присвоенный государственный учетный номер помещения, машино-места (кадастровый, инвентарный или условный номер)**	-
3	**Кадастровый номер исходного объекта недвижимости (объектов недвижимости)**	-
4	**Номер, тип этажа (этажей), на котором (которых) расположено помещение**	8, Этаж
5	**Адрес помещения, машино-места**	Российская Федерация, 236006, Калининградская область, город Калининград, улица Еловая аллея, дом 5А, корпус 2, квартира 220
	Местоположение помещения, машино-места	-
	Дополнение местоположения помещения, машино-места	-
6	**Площадь помещения, машино-места (Р), м2**	89.8
7	**Назначение помещения**	Жилое
8	**Вид жилого помещения (квартира, комната (в квартире), если жилое помещение расположено в многоквартирном доме**	Квартира
9	**Вид (виды) разрешенного использования помещения**	-
10	**Наименование помещения**	Квартира
11	**Кадастровый номер (при наличии) или обозначение на плане этажа (или поэтажном плане) квартиры, в которой расположена комната**	-
12	**Сведения об отнесении к общему имуществу в многоквартирном доме или к вспомогательным помещениям**	-
13	**Сведения об отнесении к специализированному жилищному фонду или к жилым помещениям наемного дома социального использования или наемного дома коммерческого использования**	-
14	**Сведения о включении помещения в единый государственный реестр объектов культурного наследия (памятников истории и культуры) народов Российской Федерации**	-
14.1	**Регистрационный номер, вид и наименование объекта недвижимости в едином государственном реестре объектов культурного наследия (памятников истории и культуры) народов Российской Федерации либо регистрационный номер учетной карты объекта, представляющего собой историко-культурную ценность, вид и наименование выявленного объекта культурного наследия**	-

14.2	**Реквизиты решений Правительства Российской Федерации, органов охраны объектов культурного наследия о включении объекта недвижимости в единый государственный реестр объектов культурного наследия (памятников истории и культуры) народов Российской Федерации либо об отнесении объекта недвижимости к выявленным объектам культурного наследия, подлежащим государственной охране**	-
14.3	**Реквизиты документа, на основании которого установлены требования к сохранению, содержанию и использованию объектов культурного наследия (памятников истории и культуры) народов Российской Федерации, требования к обеспечению доступа к таким объектам либо выявленному объекту культурного наследия**	-

Обозначение (номер) помещения, машино-места на плане здания, сооружения, плане этажа: 221

Кадастровый номер: -

№ п/п	**Наименование характеристики**	**Значение характеристики**
1	**2**	**3**
1	**Вид объекта недвижимости (помещение, машино-место)**	Помещение
2	**Ранее присвоенный государственный учетный номер помещения, машино-места (кадастровый, инвентарный или условный номер)**	-
3	**Кадастровый номер исходного объекта недвижимости (объектов недвижимости)**	-
4	**Номер, тип этажа (этажей), на котором (которых) расположено помещение**	8, Этаж
5	**Адрес помещения, машино-места**	Российская Федерация, 236006, Калининградская область, город Калининград, улица Еловая аллея, дом 5А, корпус 2, квартира 221
	Местоположение помещения, машино-места	-
	Дополнение местоположения помещения, машино-места	-
6	**Площадь помещения, машино-места (Р), м2**	36.5
7	**Назначение помещения**	Жилое
8	**Вид жилого помещения (квартира, комната (в квартире), если жилое помещение расположено в многоквартирном доме**	Квартира
9	**Вид (виды) разрешенного использования помещения**	-
10	**Наименование помещения**	Квартира
11	**Кадастровый номер (при наличии) или обозначение на плане этажа (или поэтажном плане) квартиры, в которой расположена комната**	-
12	**Сведения об отнесении к общему имуществу в многоквартирном доме или к вспомогательным помещениям**	-
13	**Сведения об отнесении к специализированному жилищному фонду или к жилым помещениям наемного дома социального использования или наемного дома коммерческого использования**	-

14	**Сведения о включении помещения в единый государственный реестр объектов культурного наследия (памятников истории и культуры) народов Российской Федерации**	-
14.1	**Регистрационный номер, вид и наименование объекта недвижимости в едином государственном реестре объектов культурного наследия (памятников истории и культуры) народов Российской Федерации либо регистрационный номер учетной карты объекта, представляющего собой историко-культурную ценность, вид и наименование выявленного объекта культурного наследия**	-
14.2	**Реквизиты решений Правительства Российской Федерации, органов охраны объектов культурного наследия о включении объекта недвижимости в единый государственный реестр объектов культурного наследия (памятников истории и культуры) народов Российской Федерации либо об отнесении объекта недвижимости к выявленным объектам культурного наследия, подлежащим государственной охране**	-
14.3	**Реквизиты документа, на основании которого установлены требования к сохранению, содержанию и использованию объектов культурного наследия (памятников истории и культуры) народов Российской Федерации, требования к обеспечению доступа к таким объектам либо выявленному объекту культурного наследия**	-

Обозначение (номер) помещения, машино-места на плане здания, сооружения, плане этажа: 222

Кадастровый номер: -

№ п/п	**Наименование характеристики**	**Значение характеристики**
1	**2**	**3**
1	**Вид объекта недвижимости (помещение, машино-место)**	Помещение
2	**Ранее присвоенный государственный учетный номер помещения, машино-места (кадастровый, инвентарный или условный номер)**	-
3	**Кадастровый номер исходного объекта недвижимости (объектов недвижимости)**	-
4	**Номер, тип этажа (этажей), на котором (которых) расположено помещение**	8, Этаж
5	**Адрес помещения, машино-места**	Российская Федерация, 236006, Калининградская область, город Калининград, улица Еловая аллея, дом 5А, корпус 2, квартира 222
	Местоположение помещения, машино-места	-
	Дополнение местоположения помещения, машино-места	-
6	**Площадь помещения, машино-места (Р), м2**	37.4
7	**Назначение помещения**	Жилое
8	**Вид жилого помещения (квартира, комната (в квартире), если жилое помещение расположено в многоквартирном доме**	Квартира
9	**Вид (виды) разрешенного использования помещения**	-
10	**Наименование помещения**	Квартира

11	**Кадастровый номер (при наличии) или обозначение на плане этажа (или поэтажном плане) квартиры, в которой расположена комната**	-
12	**Сведения об отнесении к общему имуществу в многоквартирном доме или к вспомогательным помещениям**	-
13	**Сведения об отнесении к специализированному жилищному фонду или к жилым помещениям наемного дома социального использования или наемного дома коммерческого использования**	-
14	**Сведения о включении помещения в единый государственный реестр объектов культурного наследия (памятников истории и культуры) народов Российской Федерации**	-
14.1	**Регистрационный номер, вид и наименование объекта недвижимости в едином государственном реестре объектов культурного наследия (памятников истории и культуры) народов Российской Федерации либо регистрационный номер учетной карты объекта, представляющего собой историко-культурную ценность, вид и наименование выявленного объекта культурного наследия**	-
14.2	**Реквизиты решений Правительства Российской Федерации, органов охраны объектов культурного наследия о включении объекта недвижимости в единый государственный реестр объектов культурного наследия (памятников истории и культуры) народов Российской Федерации либо об отнесении объекта недвижимости к выявленным объектам культурного наследия, подлежащим государственной охране**	-
14.3	**Реквизиты документа, на основании которого установлены требования к сохранению, содержанию и использованию объектов культурного наследия (памятников истории и культуры) народов Российской Федерации, требования к обеспечению доступа к таким объектам либо выявленному объекту культурного наследия**	-

Обозначение (номер) помещения, машино-места на плане здания, сооружения, плане этажа: 223

Кадастровый номер: -

№ п/п	**Наименование характеристики**	**Значение характеристики**
1	**2**	**3**
1	**Вид объекта недвижимости (помещение, машино-место)**	Помещение
2	**Ранее присвоенный государственный учетный номер помещения, машино-места (кадастровый, инвентарный или условный номер)**	-
3	**Кадастровый номер исходного объекта недвижимости (объектов недвижимости)**	-
4	**Номер, тип этажа (этажей), на котором (которых) расположено помещение**	1, Этаж
5	**Адрес помещения, машино-места**	Российская Федерация, 236006, Калининградская область, город Калининград, улица Еловая аллея, дом 5А, корпус 2, квартира 223
	Местоположение помещения, машино-места	-

5	**Дополнение местоположения помещения, машино-места**	-
6	**Площадь помещения, машино-места (Р), м2**	60.0
7	**Назначение помещения**	Жилое
8	**Вид жилого помещения (квартира, комната (в квартире), если жилое помещение расположено в многоквартирном доме**	Квартира
9	**Вид (виды) разрешенного использования помещения**	-
10	**Наименование помещения**	Квартира
11	**Кадастровый номер (при наличии) или обозначение на плане этажа (или поэтажном плане) квартиры, в которой расположена комната**	-
12	**Сведения об отнесении к общему имуществу в многоквартирном доме или к вспомогательным помещениям**	-
13	**Сведения об отнесении к специализированному жилищному фонду или к жилым помещениям наемного дома социального использования или наемного дома коммерческого использования**	-
14	**Сведения о включении помещения в единый государственный реестр объектов культурного наследия (памятников истории и культуры) народов Российской Федерации**	-
14.1	**Регистрационный номер, вид и наименование объекта недвижимости в едином государственном реестре объектов культурного наследия (памятников истории и культуры) народов Российской Федерации либо регистрационный номер учетной карты объекта, представляющего собой историко-культурную ценность, вид и наименование выявленного объекта культурного наследия**	-
14.2	**Реквизиты решений Правительства Российской Федерации, органов охраны объектов культурного наследия о включении объекта недвижимости в единый государственный реестр объектов культурного наследия (памятников истории и культуры) народов Российской Федерации либо об отнесении объекта недвижимости к выявленным объектам культурного наследия, подлежащим государственной охране**	-
14.3	**Реквизиты документа, на основании которого установлены требования к сохранению, содержанию и использованию объектов культурного наследия (памятников истории и культуры) народов Российской Федерации, требования к обеспечению доступа к таким объектам либо выявленному объекту культурного наследия**	-

Обозначение (номер) помещения, машино-места на плане здания, сооружения, плане этажа: 224

Кадастровый номер: -

№ п/п	Наименование характеристики	Значение характеристики
1	**2**	**3**
1	**Вид объекта недвижимости (помещение, машино-место)**	Помещение
2	**Ранее присвоенный государственный учетный номер помещения, машино-места (кадастровый, инвентарный или условный номер)**	-

3	**Кадастровый номер исходного объекта недвижимости (объектов недвижимости)**	-
4	**Номер, тип этажа (этажей), на котором (которых) расположено помещение**	1, Этаж
5	**Адрес помещения, машино-места**	Российская Федерация, 236006, Калининградская область, город Калининград, улица Еловая аллея, дом 5А, корпус 2, квартира 224
	Местоположение помещения, машино-места	-
	Дополнение местоположения помещения, машино-места	-
6	**Площадь помещения, машино-места (Р), м2**	35.3
7	**Назначение помещения**	Жилое
8	**Вид жилого помещения (квартира, комната (в квартире), если жилое помещение расположено в многоквартирном доме**	Квартира
9	**Вид (виды) разрешенного использования помещения**	-
10	**Наименование помещения**	Квартира
11	**Кадастровый номер (при наличии) или обозначение на плане этажа (или поэтажном плане) квартиры, в которой расположена комната**	-
12	**Сведения об отнесении к общему имуществу в многоквартирном доме или к вспомогательным помещениям**	-
13	**Сведения об отнесении к специализированному жилищному фонду или к жилым помещениям наемного дома социального использования или наемного дома коммерческого использования**	-
14	**Сведения о включении помещения в единый государственный реестр объектов культурного наследия (памятников истории и культуры) народов Российской Федерации**	-
14.1	**Регистрационный номер, вид и наименование объекта недвижимости в едином государственном реестре объектов культурного наследия (памятников истории и культуры) народов Российской Федерации либо регистрационный номер учетной карты объекта, представляющего собой историко-культурную ценность, вид и наименование выявленного объекта культурного наследия**	-
14.2	**Реквизиты решений Правительства Российской Федерации, органов охраны объектов культурного наследия о включении объекта недвижимости в единый государственный реестр объектов культурного наследия (памятников истории и культуры) народов Российской Федерации либо об отнесении объекта недвижимости к выявленным объектам культурного наследия, подлежащим государственной охране**	-
14.3	**Реквизиты документа, на основании которого установлены требования к сохранению, содержанию и использованию объектов культурного наследия (памятников истории и культуры) народов Российской Федерации, требования к обеспечению доступа к таким объектам либо выявленному объекту культурного наследия**	-

Обозначение (номер) помещения, машино-места на плане здания, сооружения, плане этажа: 225

Кадастровый номер: -

№ п/п	Наименование характеристики	Значение характеристики
1	2	3
1	**Вид объекта недвижимости (помещение, машино-место)**	Помещение
2	**Ранее присвоенный государственный учетный номер помещения, машино-места (кадастровый, инвентарный или условный номер)**	-
3	**Кадастровый номер исходного объекта недвижимости (объектов недвижимости)**	-
4	**Номер, тип этажа (этажей), на котором (которых) расположено помещение**	1, Этаж
5	**Адрес помещения, машино-места**	Российская Федерация, 236006, Калининградская область, город Калининград, улица Еловая аллея, дом 5А, корпус 2, квартира 225
	Местоположение помещения, машино-места	-
	Дополнение местоположения помещения, машино-места	-
6	**Площадь помещения, машино-места (Р), м2**	34.9
7	**Назначение помещения**	Жилое
8	**Вид жилого помещения (квартира, комната (в квартире), если жилое помещение расположено в многоквартирном доме**	Квартира
9	**Вид (виды) разрешенного использования помещения**	-
10	**Наименование помещения**	Квартира
11	**Кадастровый номер (при наличии) или обозначение на плане этажа (или поэтажном плане) квартиры, в которой расположена комната**	-
12	**Сведения об отнесении к общему имуществу в многоквартирном доме или к вспомогательным помещениям**	-
13	**Сведения об отнесении к специализированному жилищному фонду или к жилым помещениям наемного дома социального использования или наемного дома коммерческого использования**	-
14	**Сведения о включении помещения в единый государственный реестр объектов культурного наследия (памятников истории и культуры) народов Российской Федерации**	-
14.1	**Регистрационный номер, вид и наименование объекта недвижимости в едином государственном реестре объектов культурного наследия (памятников истории и культуры) народов Российской Федерации либо регистрационный номер учетной карты объекта, представляющего собой историко-культурную ценность, вид и наименование выявленного объекта культурного наследия**	-

14.2	**Реквизиты решений Правительства Российской Федерации, органов охраны объектов культурного наследия о включении объекта недвижимости в единый государственный реестр объектов культурного наследия (памятников истории и культуры) народов Российской Федерации либо об отнесении объекта недвижимости к выявленным объектам культурного наследия, подлежащим государственной охране**	-
14.3	**Реквизиты документа, на основании которого установлены требования к сохранению, содержанию и использованию объектов культурного наследия (памятников истории и культуры) народов Российской Федерации, требования к обеспечению доступа к таким объектам либо выявленному объекту культурного наследия**	-

Обозначение (номер) помещения, машино-места на плане здания, сооружения, плане этажа: 226

Кадастровый номер: -

№ п/п	**Наименование характеристики**	**Значение характеристики**
1	**2**	**3**
1	**Вид объекта недвижимости (помещение, машино-место)**	Помещение
2	**Ранее присвоенный государственный учетный номер помещения, машино-места (кадастровый, инвентарный или условный номер)**	-
3	**Кадастровый номер исходного объекта недвижимости (объектов недвижимости)**	-
4	**Номер, тип этажа (этажей), на котором (которых) расположено помещение**	1, Этаж
5	**Адрес помещения, машино-места**	Российская Федерация, 236006, Калининградская область, город Калининград, улица Еловая аллея, дом 5А, корпус 2, квартира 226
	Местоположение помещения, машино-места	-
	Дополнение местоположения помещения, машино-места	-
6	**Площадь помещения, машино-места (Р), м2**	60.3
7	**Назначение помещения**	Жилое
8	**Вид жилого помещения (квартира, комната (в квартире), если жилое помещение расположено в многоквартирном доме**	Квартира
9	**Вид (виды) разрешенного использования помещения**	-
10	**Наименование помещения**	Квартира
11	**Кадастровый номер (при наличии) или обозначение на плане этажа (или поэтажном плане) квартиры, в которой расположена комната**	-
12	**Сведения об отнесении к общему имуществу в многоквартирном доме или к вспомогательным помещениям**	-
13	**Сведения об отнесении к специализированному жилищному фонду или к жилым помещениям наемного дома социального использования или наемного дома коммерческого использования**	-

14	**Сведения о включении помещения в единый государственный реестр объектов культурного наследия (памятников истории и культуры) народов Российской Федерации**	-
14.1	**Регистрационный номер, вид и наименование объекта недвижимости в едином государственном реестре объектов культурного наследия (памятников истории и культуры) народов Российской Федерации либо регистрационный номер учетной карты объекта, представляющего собой историко-культурную ценность, вид и наименование выявленного объекта культурного наследия**	-
14.2	**Реквизиты решений Правительства Российской Федерации, органов охраны объектов культурного наследия о включении объекта недвижимости в единый государственный реестр объектов культурного наследия (памятников истории и культуры) народов Российской Федерации либо об отнесении объекта недвижимости к выявленным объектам культурного наследия, подлежащим государственной охране**	-
14.3	**Реквизиты документа, на основании которого установлены требования к сохранению, содержанию и использованию объектов культурного наследия (памятников истории и культуры) народов Российской Федерации, требования к обеспечению доступа к таким объектам либо выявленному объекту культурного наследия**	-

Обозначение (номер) помещения, машино-места на плане здания, сооружения, плане этажа: 227

Кадастровый номер: -

№ п/п	**Наименование характеристики**	**Значение характеристики**
1	**2**	**3**
1	**Вид объекта недвижимости (помещение, машино-место)**	Помещение
2	**Ранее присвоенный государственный учетный номер помещения, машино-места (кадастровый, инвентарный или условный номер)**	-
3	**Кадастровый номер исходного объекта недвижимости (объектов недвижимости)**	-
4	**Номер, тип этажа (этажей), на котором (которых) расположено помещение**	2, Этаж
5	**Адрес помещения, машино-места**	Российская Федерация, 236006, Калининградская область, город Калининград, улица Еловая аллея, дом 5А, корпус 2, квартира 227
	Местоположение помещения, машино-места	-
	Дополнение местоположения помещения, машино-места	-
6	**Площадь помещения, машино-места (Р), м2**	60.0
7	**Назначение помещения**	Жилое
8	**Вид жилого помещения (квартира, комната (в квартире), если жилое помещение расположено в многоквартирном доме**	Квартира
9	**Вид (виды) разрешенного использования помещения**	-
10	**Наименование помещения**	Квартира

11	**Кадастровый номер (при наличии) или обозначение на плане этажа (или поэтажном плане) квартиры, в которой расположена комната**	-
12	**Сведения об отнесении к общему имуществу в многоквартирном доме или к вспомогательным помещениям**	-
13	**Сведения об отнесении к специализированному жилищному фонду или к жилым помещениям наемного дома социального использования или наемного дома коммерческого использования**	-
14	**Сведения о включении помещения в единый государственный реестр объектов культурного наследия (памятников истории и культуры) народов Российской Федерации**	-
14.1	**Регистрационный номер, вид и наименование объекта недвижимости в едином государственном реестре объектов культурного наследия (памятников истории и культуры) народов Российской Федерации либо регистрационный номер учетной карты объекта, представляющего собой историко-культурную ценность, вид и наименование выявленного объекта культурного наследия**	-
14.2	**Реквизиты решений Правительства Российской Федерации, органов охраны объектов культурного наследия о включении объекта недвижимости в единый государственный реестр объектов культурного наследия (памятников истории и культуры) народов Российской Федерации либо об отнесении объекта недвижимости к выявленным объектам культурного наследия, подлежащим государственной охране**	-
14.3	**Реквизиты документа, на основании которого установлены требования к сохранению, содержанию и использованию объектов культурного наследия (памятников истории и культуры) народов Российской Федерации, требования к обеспечению доступа к таким объектам либо выявленному объекту культурного наследия**	-

Обозначение (номер) помещения, машино-места на плане здания, сооружения, плане этажа: 228

Кадастровый номер: -

№ п/п	**Наименование характеристики**	**Значение характеристики**
1	**2**	**3**
1	**Вид объекта недвижимости (помещение, машино-место)**	Помещение
2	**Ранее присвоенный государственный учетный номер помещения, машино-места (кадастровый, инвентарный или условный номер)**	-
3	**Кадастровый номер исходного объекта недвижимости (объектов недвижимости)**	-
4	**Номер, тип этажа (этажей), на котором (которых) расположено помещение**	2, Этаж
5	**Адрес помещения, машино-места**	Российская Федерация, 236006, Калининградская область, город Калининград, улица Еловая аллея, дом 5А, корпус 2, квартира 228
	Местоположение помещения, машино-места	-

5	**Дополнение местоположения помещения, машино-места**	-
6	**Площадь помещения, машино-места (Р), м2**	35.2
7	**Назначение помещения**	Жилое
8	**Вид жилого помещения (квартира, комната (в квартире), если жилое помещение расположено в многоквартирном доме**	Квартира
9	**Вид (виды) разрешенного использования помещения**	-
10	**Наименование помещения**	Квартира
11	**Кадастровый номер (при наличии) или обозначение на плане этажа (или поэтажном плане) квартиры, в которой расположена комната**	-
12	**Сведения об отнесении к общему имуществу в многоквартирном доме или к вспомогательным помещениям**	-
13	**Сведения об отнесении к специализированному жилищному фонду или к жилым помещениям наемного дома социального использования или наемного дома коммерческого использования**	-
14	**Сведения о включении помещения в единый государственный реестр объектов культурного наследия (памятников истории и культуры) народов Российской Федерации**	-
14.1	**Регистрационный номер, вид и наименование объекта недвижимости в едином государственном реестре объектов культурного наследия (памятников истории и культуры) народов Российской Федерации либо регистрационный номер учетной карты объекта, представляющего собой историко-культурную ценность, вид и наименование выявленного объекта культурного наследия**	-
14.2	**Реквизиты решений Правительства Российской Федерации, органов охраны объектов культурного наследия о включении объекта недвижимости в единый государственный реестр объектов культурного наследия (памятников истории и культуры) народов Российской Федерации либо об отнесении объекта недвижимости к выявленным объектам культурного наследия, подлежащим государственной охране**	-
14.3	**Реквизиты документа, на основании которого установлены требования к сохранению, содержанию и использованию объектов культурного наследия (памятников истории и культуры) народов Российской Федерации, требования к обеспечению доступа к таким объектам либо выявленному объекту культурного наследия**	-

Обозначение (номер) помещения, машино-места на плане здания, сооружения, плане этажа: 229

Кадастровый номер: -

№ п/п	Наименование характеристики	Значение характеристики
1	**2**	**3**
1	**Вид объекта недвижимости (помещение, машино-место)**	Помещение
2	**Ранее присвоенный государственный учетный номер помещения, машино-места (кадастровый, инвентарный или условный номер)**	-

3	**Кадастровый номер исходного объекта недвижимости (объектов недвижимости)**	-
4	**Номер, тип этажа (этажей), на котором (которых) расположено помещение**	2, Этаж
5	**Адрес помещения, машино-места**	Российская Федерация, 236006, Калининградская область, город Калининград, улица Еловая аллея, дом 5А, корпус 2, квартира 229
	Местоположение помещения, машино-места	-
	Дополнение местоположения помещения, машино-места	-
6	**Площадь помещения, машино-места (Р), м2**	35.1
7	**Назначение помещения**	Жилое
8	**Вид жилого помещения (квартира, комната (в квартире), если жилое помещение расположено в многоквартирном доме**	Квартира
9	**Вид (виды) разрешенного использования помещения**	-
10	**Наименование помещения**	Квартира
11	**Кадастровый номер (при наличии) или обозначение на плане этажа (или поэтажном плане) квартиры, в которой расположена комната**	-
12	**Сведения об отнесении к общему имуществу в многоквартирном доме или к вспомогательным помещениям**	-
13	**Сведения об отнесении к специализированному жилищному фонду или к жилым помещениям наемного дома социального использования или наемного дома коммерческого использования**	-
14	**Сведения о включении помещения в единый государственный реестр объектов культурного наследия (памятников истории и культуры) народов Российской Федерации**	-
14.1	**Регистрационный номер, вид и наименование объекта недвижимости в едином государственном реестре объектов культурного наследия (памятников истории и культуры) народов Российской Федерации либо регистрационный номер учетной карты объекта, представляющего собой историко-культурную ценность, вид и наименование выявленного объекта культурного наследия**	-
14.2	**Реквизиты решений Правительства Российской Федерации, органов охраны объектов культурного наследия о включении объекта недвижимости в единый государственный реестр объектов культурного наследия (памятников истории и культуры) народов Российской Федерации либо об отнесении объекта недвижимости к выявленным объектам культурного наследия, подлежащим государственной охране**	-
14.3	**Реквизиты документа, на основании которого установлены требования к сохранению, содержанию и использованию объектов культурного наследия (памятников истории и культуры) народов Российской Федерации, требования к обеспечению доступа к таким объектам либо выявленному объекту культурного наследия**	-

Обозначение (номер) помещения, машино-места на плане здания, сооружения, плане этажа: 230

Кадастровый номер: -

№ п/п	Наименование характеристики	Значение характеристики
1	2	3
1	**Вид объекта недвижимости (помещение, машино-место)**	Помещение
2	**Ранее присвоенный государственный учетный номер помещения, машино-места (кадастровый, инвентарный или условный номер)**	-
3	**Кадастровый номер исходного объекта недвижимости (объектов недвижимости)**	-
4	**Номер, тип этажа (этажей), на котором (которых) расположено помещение**	2, Этаж
5	**Адрес помещения, машино-места**	Российская Федерация, 236006, Калининградская область, город Калининград, улица Еловая аллея, дом 5А, корпус 2, квартира 230
	Местоположение помещения, машино-места	-
	Дополнение местоположения помещения, машино-места	-
6	**Площадь помещения, машино-места (Р), м2**	60.0
7	**Назначение помещения**	Жилое
8	**Вид жилого помещения (квартира, комната (в квартире), если жилое помещение расположено в многоквартирном доме**	Квартира
9	**Вид (виды) разрешенного использования помещения**	-
10	**Наименование помещения**	Квартира
11	**Кадастровый номер (при наличии) или обозначение на плане этажа (или поэтажном плане) квартиры, в которой расположена комната**	-
12	**Сведения об отнесении к общему имуществу в многоквартирном доме или к вспомогательным помещениям**	-
13	**Сведения об отнесении к специализированному жилищному фонду или к жилым помещениям наемного дома социального использования или наемного дома коммерческого использования**	-
14	**Сведения о включении помещения в единый государственный реестр объектов культурного наследия (памятников истории и культуры) народов Российской Федерации**	-
14.1	**Регистрационный номер, вид и наименование объекта недвижимости в едином государственном реестре объектов культурного наследия (памятников истории и культуры) народов Российской Федерации либо регистрационный номер учетной карты объекта, представляющего собой историко-культурную ценность, вид и наименование выявленного объекта культурного наследия**	-

14.2	**Реквизиты решений Правительства Российской Федерации, органов охраны объектов культурного наследия о включении объекта недвижимости в единый государственный реестр объектов культурного наследия (памятников истории и культуры) народов Российской Федерации либо об отнесении объекта недвижимости к выявленным объектам культурного наследия, подлежащим государственной охране**	-
14.3	**Реквизиты документа, на основании которого установлены требования к сохранению, содержанию и использованию объектов культурного наследия (памятников истории и культуры) народов Российской Федерации, требования к обеспечению доступа к таким объектам либо выявленному объекту культурного наследия**	-

Обозначение (номер) помещения, машино-места на плане здания, сооружения, плане этажа: 231

Кадастровый номер: -

№ п/п	**Наименование характеристики**	**Значение характеристики**
1	**2**	**3**
1	**Вид объекта недвижимости (помещение, машино-место)**	Помещение
2	**Ранее присвоенный государственный учетный номер помещения, машино-места (кадастровый, инвентарный или условный номер)**	-
3	**Кадастровый номер исходного объекта недвижимости (объектов недвижимости)**	-
4	**Номер, тип этажа (этажей), на котором (которых) расположено помещение**	3, Этаж
5	**Адрес помещения, машино-места**	Российская Федерация, 236006, Калининградская область, город Калининград, улица Еловая аллея, дом 5А, корпус 2, квартира 231
	Местоположение помещения, машино-места	-
	Дополнение местоположения помещения, машино-места	-
6	**Площадь помещения, машино-места (Р), м2**	60.3
7	**Назначение помещения**	Жилое
8	**Вид жилого помещения (квартира, комната (в квартире), если жилое помещение расположено в многоквартирном доме**	Квартира
9	**Вид (виды) разрешенного использования помещения**	-
10	**Наименование помещения**	Квартира
11	**Кадастровый номер (при наличии) или обозначение на плане этажа (или поэтажном плане) квартиры, в которой расположена комната**	-
12	**Сведения об отнесении к общему имуществу в многоквартирном доме или к вспомогательным помещениям**	-
13	**Сведения об отнесении к специализированному жилищному фонду или к жилым помещениям наемного дома социального использования или наемного дома коммерческого использования**	-

14	**Сведения о включении помещения в единый государственный реестр объектов культурного наследия (памятников истории и культуры) народов Российской Федерации**	-
14.1	**Регистрационный номер, вид и наименование объекта недвижимости в едином государственном реестре объектов культурного наследия (памятников истории и культуры) народов Российской Федерации либо регистрационный номер учетной карты объекта, представляющего собой историко-культурную ценность, вид и наименование выявленного объекта культурного наследия**	-
14.2	**Реквизиты решений Правительства Российской Федерации, органов охраны объектов культурного наследия о включении объекта недвижимости в единый государственный реестр объектов культурного наследия (памятников истории и культуры) народов Российской Федерации либо об отнесении объекта недвижимости к выявленным объектам культурного наследия, подлежащим государственной охране**	-
14.3	**Реквизиты документа, на основании которого установлены требования к сохранению, содержанию и использованию объектов культурного наследия (памятников истории и культуры) народов Российской Федерации, требования к обеспечению доступа к таким объектам либо выявленному объекту культурного наследия**	-

Обозначение (номер) помещения, машино-места на плане здания, сооружения, плане этажа: 232

Кадастровый номер: -

№ п/п	**Наименование характеристики**	**Значение характеристики**
1	**2**	**3**
1	**Вид объекта недвижимости (помещение, машино-место)**	Помещение
2	**Ранее присвоенный государственный учетный номер помещения, машино-места (кадастровый, инвентарный или условный номер)**	-
3	**Кадастровый номер исходного объекта недвижимости (объектов недвижимости)**	-
4	**Номер, тип этажа (этажей), на котором (которых) расположено помещение**	3, Этаж
5	**Адрес помещения, машино-места**	Российская Федерация, 236006, Калининградская область, город Калининград, улица Еловая аллея, дом 5А, корпус 2, квартира 232
	Местоположение помещения, машино-места	-
	Дополнение местоположения помещения, машино-места	-
6	**Площадь помещения, машино-места (Р), м2**	35.2
7	**Назначение помещения**	Жилое
8	**Вид жилого помещения (квартира, комната (в квартире), если жилое помещение расположено в многоквартирном доме**	Квартира
9	**Вид (виды) разрешенного использования помещения**	-
10	**Наименование помещения**	Квартира

11	**Кадастровый номер (при наличии) или обозначение на плане этажа (или поэтажном плане) квартиры, в которой расположена комната**	-
12	**Сведения об отнесении к общему имуществу в многоквартирном доме или к вспомогательным помещениям**	-
13	**Сведения об отнесении к специализированному жилищному фонду или к жилым помещениям наемного дома социального использования или наемного дома коммерческого использования**	-
14	**Сведения о включении помещения в единый государственный реестр объектов культурного наследия (памятников истории и культуры) народов Российской Федерации**	-
14.1	**Регистрационный номер, вид и наименование объекта недвижимости в едином государственном реестре объектов культурного наследия (памятников истории и культуры) народов Российской Федерации либо регистрационный номер учетной карты объекта, представляющего собой историко-культурную ценность, вид и наименование выявленного объекта культурного наследия**	-
14.2	**Реквизиты решений Правительства Российской Федерации, органов охраны объектов культурного наследия о включении объекта недвижимости в единый государственный реестр объектов культурного наследия (памятников истории и культуры) народов Российской Федерации либо об отнесении объекта недвижимости к выявленным объектам культурного наследия, подлежащим государственной охране**	-
14.3	**Реквизиты документа, на основании которого установлены требования к сохранению, содержанию и использованию объектов культурного наследия (памятников истории и культуры) народов Российской Федерации, требования к обеспечению доступа к таким объектам либо выявленному объекту культурного наследия**	-

Обозначение (номер) помещения, машино-места на плане здания, сооружения, плане этажа: 233

Кадастровый номер: -

№ п/п	**Наименование характеристики**	**Значение характеристики**
1	**2**	**3**
1	**Вид объекта недвижимости (помещение, машино-место)**	Помещение
2	**Ранее присвоенный государственный учетный номер помещения, машино-места (кадастровый, инвентарный или условный номер)**	-
3	**Кадастровый номер исходного объекта недвижимости (объектов недвижимости)**	-
4	**Номер, тип этажа (этажей), на котором (которых) расположено помещение**	3, Этаж
5	**Адрес помещения, машино-места**	Российская Федерация, 236006, Калининградская область, город Калининград, улица Еловая аллея, дом 5А, корпус 2, квартира 233
	Местоположение помещения, машино-места	-

5	**Дополнение местоположения помещения, машино-места**	-
6	**Площадь помещения, машино-места (Р), м2**	35.4
7	**Назначение помещения**	Жилое
8	**Вид жилого помещения (квартира, комната (в квартире), если жилое помещение расположено в многоквартирном доме**	Квартира
9	**Вид (виды) разрешенного использования помещения**	-
10	**Наименование помещения**	Квартира
11	**Кадастровый номер (при наличии) или обозначение на плане этажа (или поэтажном плане) квартиры, в которой расположена комната**	-
12	**Сведения об отнесении к общему имуществу в многоквартирном доме или к вспомогательным помещениям**	-
13	**Сведения об отнесении к специализированному жилищному фонду или к жилым помещениям наемного дома социального использования или наемного дома коммерческого использования**	-
14	**Сведения о включении помещения в единый государственный реестр объектов культурного наследия (памятников истории и культуры) народов Российской Федерации**	-
14.1	**Регистрационный номер, вид и наименование объекта недвижимости в едином государственном реестре объектов культурного наследия (памятников истории и культуры) народов Российской Федерации либо регистрационный номер учетной карты объекта, представляющего собой историко-культурную ценность, вид и наименование выявленного объекта культурного наследия**	-
14.2	**Реквизиты решений Правительства Российской Федерации, органов охраны объектов культурного наследия о включении объекта недвижимости в единый государственный реестр объектов культурного наследия (памятников истории и культуры) народов Российской Федерации либо об отнесении объекта недвижимости к выявленным объектам культурного наследия, подлежащим государственной охране**	-
14.3	**Реквизиты документа, на основании которого установлены требования к сохранению, содержанию и использованию объектов культурного наследия (памятников истории и культуры) народов Российской Федерации, требования к обеспечению доступа к таким объектам либо выявленному объекту культурного наследия**	-

Обозначение (номер) помещения, машино-места на плане здания, сооружения, плане этажа: 234

Кадастровый номер: -

№ п/п	Наименование характеристики	Значение характеристики
1	**2**	**3**
1	**Вид объекта недвижимости (помещение, машино-место)**	Помещение
2	**Ранее присвоенный государственный учетный номер помещения, машино-места (кадастровый, инвентарный или условный номер)**	-

3	**Кадастровый номер исходного объекта недвижимости (объектов недвижимости)**	-
4	**Номер, тип этажа (этажей), на котором (которых) расположено помещение**	3, Этаж
5	**Адрес помещения, машино-места**	Российская Федерация, 236006, Калининградская область, город Калининград, улица Еловая аллея, дом 5А, корпус 2, квартира 234
	Местоположение помещения, машино-места	-
	Дополнение местоположения помещения, машино-места	-
6	**Площадь помещения, машино-места (Р), м2**	60.2
7	**Назначение помещения**	Жилое
8	**Вид жилого помещения (квартира, комната (в квартире), если жилое помещение расположено в многоквартирном доме**	Квартира
9	**Вид (виды) разрешенного использования помещения**	-
10	**Наименование помещения**	Квартира
11	**Кадастровый номер (при наличии) или обозначение на плане этажа (или поэтажном плане) квартиры, в которой расположена комната**	-
12	**Сведения об отнесении к общему имуществу в многоквартирном доме или к вспомогательным помещениям**	-
13	**Сведения об отнесении к специализированному жилищному фонду или к жилым помещениям наемного дома социального использования или наемного дома коммерческого использования**	-
14	**Сведения о включении помещения в единый государственный реестр объектов культурного наследия (памятников истории и культуры) народов Российской Федерации**	-
14.1	**Регистрационный номер, вид и наименование объекта недвижимости в едином государственном реестре объектов культурного наследия (памятников истории и культуры) народов Российской Федерации либо регистрационный номер учетной карты объекта, представляющего собой историко-культурную ценность, вид и наименование выявленного объекта культурного наследия**	-
14.2	**Реквизиты решений Правительства Российской Федерации, органов охраны объектов культурного наследия о включении объекта недвижимости в единый государственный реестр объектов культурного наследия (памятников истории и культуры) народов Российской Федерации либо об отнесении объекта недвижимости к выявленным объектам культурного наследия, подлежащим государственной охране**	-
14.3	**Реквизиты документа, на основании которого установлены требования к сохранению, содержанию и использованию объектов культурного наследия (памятников истории и культуры) народов Российской Федерации, требования к обеспечению доступа к таким объектам либо выявленному объекту культурного наследия**	-

Обозначение (номер) помещения, машино-места на плане здания, сооружения, плане этажа: 235

Кадастровый номер: -

№ п/п	Наименование характеристики	Значение характеристики
1	2	3
1	**Вид объекта недвижимости (помещение, машино-место)**	Помещение
2	**Ранее присвоенный государственный учетный номер помещения, машино-места (кадастровый, инвентарный или условный номер)**	-
3	**Кадастровый номер исходного объекта недвижимости (объектов недвижимости)**	-
4	**Номер, тип этажа (этажей), на котором (которых) расположено помещение**	4, Этаж
5	**Адрес помещения, машино-места**	Российская Федерация, 236006, Калининградская область, город Калининград, улица Еловая аллея, дом 5А, корпус 2, квартира 235
	Местоположение помещения, машино-места	-
	Дополнение местоположения помещения, машино-места	-
6	**Площадь помещения, машино-места (Р), м2**	60.1
7	**Назначение помещения**	Жилое
8	**Вид жилого помещения (квартира, комната (в квартире), если жилое помещение расположено в многоквартирном доме**	Квартира
9	**Вид (виды) разрешенного использования помещения**	-
10	**Наименование помещения**	Квартира
11	**Кадастровый номер (при наличии) или обозначение на плане этажа (или поэтажном плане) квартиры, в которой расположена комната**	-
12	**Сведения об отнесении к общему имуществу в многоквартирном доме или к вспомогательным помещениям**	-
13	**Сведения об отнесении к специализированному жилищному фонду или к жилым помещениям наемного дома социального использования или наемного дома коммерческого использования**	-
14	**Сведения о включении помещения в единый государственный реестр объектов культурного наследия (памятников истории и культуры) народов Российской Федерации**	-
14.1	**Регистрационный номер, вид и наименование объекта недвижимости в едином государственном реестре объектов культурного наследия (памятников истории и культуры) народов Российской Федерации либо регистрационный номер учетной карты объекта, представляющего собой историко-культурную ценность, вид и наименование выявленного объекта культурного наследия**	-

14.2	**Реквизиты решений Правительства Российской Федерации, органов охраны объектов культурного наследия о включении объекта недвижимости в единый государственный реестр объектов культурного наследия (памятников истории и культуры) народов Российской Федерации либо об отнесении объекта недвижимости к выявленным объектам культурного наследия, подлежащим государственной охране**	-
14.3	**Реквизиты документа, на основании которого установлены требования к сохранению, содержанию и использованию объектов культурного наследия (памятников истории и культуры) народов Российской Федерации, требования к обеспечению доступа к таким объектам либо выявленному объекту культурного наследия**	-

Обозначение (номер) помещения, машино-места на плане здания, сооружения, плане этажа: 236

Кадастровый номер: -

№ п/п	**Наименование характеристики**	**Значение характеристики**
1	**2**	**3**
1	**Вид объекта недвижимости (помещение, машино-место)**	Помещение
2	**Ранее присвоенный государственный учетный номер помещения, машино-места (кадастровый, инвентарный или условный номер)**	-
3	**Кадастровый номер исходного объекта недвижимости (объектов недвижимости)**	-
4	**Номер, тип этажа (этажей), на котором (которых) расположено помещение**	4, Этаж
5	**Адрес помещения, машино-места**	Российская Федерация, 236006, Калининградская область, город Калининград, улица Еловая аллея, дом 5А, корпус 2, квартира 236
	Местоположение помещения, машино-места	-
	Дополнение местоположения помещения, машино-места	-
6	**Площадь помещения, машино-места (Р), м2**	35.2
7	**Назначение помещения**	Жилое
8	**Вид жилого помещения (квартира, комната (в квартире), если жилое помещение расположено в многоквартирном доме**	Квартира
9	**Вид (виды) разрешенного использования помещения**	-
10	**Наименование помещения**	Квартира
11	**Кадастровый номер (при наличии) или обозначение на плане этажа (или поэтажном плане) квартиры, в которой расположена комната**	-
12	**Сведения об отнесении к общему имуществу в многоквартирном доме или к вспомогательным помещениям**	-
13	**Сведения об отнесении к специализированному жилищному фонду или к жилым помещениям наемного дома социального использования или наемного дома коммерческого использования**	-

14	**Сведения о включении помещения в единый государственный реестр объектов культурного наследия (памятников истории и культуры) народов Российской Федерации**	-
14.1	**Регистрационный номер, вид и наименование объекта недвижимости в едином государственном реестре объектов культурного наследия (памятников истории и культуры) народов Российской Федерации либо регистрационный номер учетной карты объекта, представляющего собой историко-культурную ценность, вид и наименование выявленного объекта культурного наследия**	-
14.2	**Реквизиты решений Правительства Российской Федерации, органов охраны объектов культурного наследия о включении объекта недвижимости в единый государственный реестр объектов культурного наследия (памятников истории и культуры) народов Российской Федерации либо об отнесении объекта недвижимости к выявленным объектам культурного наследия, подлежащим государственной охране**	-
14.3	**Реквизиты документа, на основании которого установлены требования к сохранению, содержанию и использованию объектов культурного наследия (памятников истории и культуры) народов Российской Федерации, требования к обеспечению доступа к таким объектам либо выявленному объекту культурного наследия**	-

Обозначение (номер) помещения, машино-места на плане здания, сооружения, плане этажа: 237

Кадастровый номер: -

№ п/п	**Наименование характеристики**	**Значение характеристики**
1	**2**	**3**
1	**Вид объекта недвижимости (помещение, машино-место)**	Помещение
2	**Ранее присвоенный государственный учетный номер помещения, машино-места (кадастровый, инвентарный или условный номер)**	-
3	**Кадастровый номер исходного объекта недвижимости (объектов недвижимости)**	-
4	**Номер, тип этажа (этажей), на котором (которых) расположено помещение**	4, Этаж
5	**Адрес помещения, машино-места**	Российская Федерация, 236006, Калининградская область, город Калининград, улица Еловая аллея, дом 5А, корпус 2, квартира 237
	Местоположение помещения, машино-места	-
	Дополнение местоположения помещения, машино-места	-
6	**Площадь помещения, машино-места (Р), м2**	34.9
7	**Назначение помещения**	Жилое
8	**Вид жилого помещения (квартира, комната (в квартире), если жилое помещение расположено в многоквартирном доме**	Квартира
9	**Вид (виды) разрешенного использования помещения**	-
10	**Наименование помещения**	Квартира

11	**Кадастровый номер (при наличии) или обозначение на плане этажа (или поэтажном плане) квартиры, в которой расположена комната**	-
12	**Сведения об отнесении к общему имуществу в многоквартирном доме или к вспомогательным помещениям**	-
13	**Сведения об отнесении к специализированному жилищному фонду или к жилым помещениям наемного дома социального использования или наемного дома коммерческого использования**	-
14	**Сведения о включении помещения в единый государственный реестр объектов культурного наследия (памятников истории и культуры) народов Российской Федерации**	-
14.1	**Регистрационный номер, вид и наименование объекта недвижимости в едином государственном реестре объектов культурного наследия (памятников истории и культуры) народов Российской Федерации либо регистрационный номер учетной карты объекта, представляющего собой историко-культурную ценность, вид и наименование выявленного объекта культурного наследия**	-
14.2	**Реквизиты решений Правительства Российской Федерации, органов охраны объектов культурного наследия о включении объекта недвижимости в единый государственный реестр объектов культурного наследия (памятников истории и культуры) народов Российской Федерации либо об отнесении объекта недвижимости к выявленным объектам культурного наследия, подлежащим государственной охране**	-
14.3	**Реквизиты документа, на основании которого установлены требования к сохранению, содержанию и использованию объектов культурного наследия (памятников истории и культуры) народов Российской Федерации, требования к обеспечению доступа к таким объектам либо выявленному объекту культурного наследия**	-

Обозначение (номер) помещения, машино-места на плане здания, сооружения, плане этажа: 238

Кадастровый номер: -

№ п/п	**Наименование характеристики**	**Значение характеристики**
1	**2**	**3**
1	**Вид объекта недвижимости (помещение, машино-место)**	Помещение
2	**Ранее присвоенный государственный учетный номер помещения, машино-места (кадастровый, инвентарный или условный номер)**	-
3	**Кадастровый номер исходного объекта недвижимости (объектов недвижимости)**	-
4	**Номер, тип этажа (этажей), на котором (которых) расположено помещение**	4, Этаж
5	**Адрес помещения, машино-места**	Российская Федерация, 236006, Калининградская область, город Калининград, улица Еловая аллея, дом 5А, корпус 2, квартира 238
	Местоположение помещения, машино-места	-

5	**Дополнение местоположения помещения, машино-места**	-
6	**Площадь помещения, машино-места (Р), м2**	60.0
7	**Назначение помещения**	Жилое
8	**Вид жилого помещения (квартира, комната (в квартире), если жилое помещение расположено в многоквартирном доме**	Квартира
9	**Вид (виды) разрешенного использования помещения**	-
10	**Наименование помещения**	Квартира
11	**Кадастровый номер (при наличии) или обозначение на плане этажа (или поэтажном плане) квартиры, в которой расположена комната**	-
12	**Сведения об отнесении к общему имуществу в многоквартирном доме или к вспомогательным помещениям**	-
13	**Сведения об отнесении к специализированному жилищному фонду или к жилым помещениям наемного дома социального использования или наемного дома коммерческого использования**	-
14	**Сведения о включении помещения в единый государственный реестр объектов культурного наследия (памятников истории и культуры) народов Российской Федерации**	-
14.1	**Регистрационный номер, вид и наименование объекта недвижимости в едином государственном реестре объектов культурного наследия (памятников истории и культуры) народов Российской Федерации либо регистрационный номер учетной карты объекта, представляющего собой историко-культурную ценность, вид и наименование выявленного объекта культурного наследия**	-
14.2	**Реквизиты решений Правительства Российской Федерации, органов охраны объектов культурного наследия о включении объекта недвижимости в единый государственный реестр объектов культурного наследия (памятников истории и культуры) народов Российской Федерации либо об отнесении объекта недвижимости к выявленным объектам культурного наследия, подлежащим государственной охране**	-
14.3	**Реквизиты документа, на основании которого установлены требования к сохранению, содержанию и использованию объектов культурного наследия (памятников истории и культуры) народов Российской Федерации, требования к обеспечению доступа к таким объектам либо выявленному объекту культурного наследия**	-

Обозначение (номер) помещения, машино-места на плане здания, сооружения, плане этажа: 239

Кадастровый номер: -

№ п/п	Наименование характеристики	Значение характеристики
1	**2**	**3**
1	**Вид объекта недвижимости (помещение, машино-место)**	Помещение
2	**Ранее присвоенный государственный учетный номер помещения, машино-места (кадастровый, инвентарный или условный номер)**	-

3	**Кадастровый номер исходного объекта недвижимости (объектов недвижимости)**	-
4	**Номер, тип этажа (этажей), на котором (которых) расположено помещение**	5, Этаж
5	**Адрес помещения, машино-места**	Российская Федерация, 236006, Калининградская область, город Калининград, улица Еловая аллея, дом 5А, корпус 2, квартира 239
	Местоположение помещения, машино-места	-
	Дополнение местоположения помещения, машино-места	-
6	**Площадь помещения, машино-места (Р), м2**	60.0
7	**Назначение помещения**	Жилое
8	**Вид жилого помещения (квартира, комната (в квартире), если жилое помещение расположено в многоквартирном доме**	Квартира
9	**Вид (виды) разрешенного использования помещения**	-
10	**Наименование помещения**	Квартира
11	**Кадастровый номер (при наличии) или обозначение на плане этажа (или поэтажном плане) квартиры, в которой расположена комната**	-
12	**Сведения об отнесении к общему имуществу в многоквартирном доме или к вспомогательным помещениям**	-
13	**Сведения об отнесении к специализированному жилищному фонду или к жилым помещениям наемного дома социального использования или наемного дома коммерческого использования**	-
14	**Сведения о включении помещения в единый государственный реестр объектов культурного наследия (памятников истории и культуры) народов Российской Федерации**	-
14.1	**Регистрационный номер, вид и наименование объекта недвижимости в едином государственном реестре объектов культурного наследия (памятников истории и культуры) народов Российской Федерации либо регистрационный номер учетной карты объекта, представляющего собой историко-культурную ценность, вид и наименование выявленного объекта культурного наследия**	-
14.2	**Реквизиты решений Правительства Российской Федерации, органов охраны объектов культурного наследия о включении объекта недвижимости в единый государственный реестр объектов культурного наследия (памятников истории и культуры) народов Российской Федерации либо об отнесении объекта недвижимости к выявленным объектам культурного наследия, подлежащим государственной охране**	-
14.3	**Реквизиты документа, на основании которого установлены требования к сохранению, содержанию и использованию объектов культурного наследия (памятников истории и культуры) народов Российской Федерации, требования к обеспечению доступа к таким объектам либо выявленному объекту культурного наследия**	-

Обозначение (номер) помещения, машино-места на плане здания, сооружения, плане этажа: 240

Кадастровый номер: -

№ п/п	Наименование характеристики	Значение характеристики
1	2	3
1	**Вид объекта недвижимости (помещение, машино-место)**	Помещение
2	**Ранее присвоенный государственный учетный номер помещения, машино-места (кадастровый, инвентарный или условный номер)**	-
3	**Кадастровый номер исходного объекта недвижимости (объектов недвижимости)**	-
4	**Номер, тип этажа (этажей), на котором (которых) расположено помещение**	5, Этаж
5	**Адрес помещения, машино-места**	Российская Федерация, 236006, Калининградская область, город Калининград, улица Еловая аллея, дом 5А, корпус 2, квартира 240
	Местоположение помещения, машино-места	-
	Дополнение местоположения помещения, машино-места	-
6	**Площадь помещения, машино-места (Р), м2**	35.2
7	**Назначение помещения**	Жилое
8	**Вид жилого помещения (квартира, комната (в квартире), если жилое помещение расположено в многоквартирном доме**	Квартира
9	**Вид (виды) разрешенного использования помещения**	-
10	**Наименование помещения**	Квартира
11	**Кадастровый номер (при наличии) или обозначение на плане этажа (или поэтажном плане) квартиры, в которой расположена комната**	-
12	**Сведения об отнесении к общему имуществу в многоквартирном доме или к вспомогательным помещениям**	-
13	**Сведения об отнесении к специализированному жилищному фонду или к жилым помещениям наемного дома социального использования или наемного дома коммерческого использования**	-
14	**Сведения о включении помещения в единый государственный реестр объектов культурного наследия (памятников истории и культуры) народов Российской Федерации**	-
14.1	**Регистрационный номер, вид и наименование объекта недвижимости в едином государственном реестре объектов культурного наследия (памятников истории и культуры) народов Российской Федерации либо регистрационный номер учетной карты объекта, представляющего собой историко-культурную ценность, вид и наименование выявленного объекта культурного наследия**	-

14.2	**Реквизиты решений Правительства Российской Федерации, органов охраны объектов культурного наследия о включении объекта недвижимости в единый государственный реестр объектов культурного наследия (памятников истории и культуры) народов Российской Федерации либо об отнесении объекта недвижимости к выявленным объектам культурного наследия, подлежащим государственной охране**	-
14.3	**Реквизиты документа, на основании которого установлены требования к сохранению, содержанию и использованию объектов культурного наследия (памятников истории и культуры) народов Российской Федерации, требования к обеспечению доступа к таким объектам либо выявленному объекту культурного наследия**	-

Обозначение (номер) помещения, машино-места на плане здания, сооружения, плане этажа: 241

Кадастровый номер: -

№ п/п	**Наименование характеристики**	**Значение характеристики**
1	**2**	**3**
1	**Вид объекта недвижимости (помещение, машино-место)**	Помещение
2	**Ранее присвоенный государственный учетный номер помещения, машино-места (кадастровый, инвентарный или условный номер)**	-
3	**Кадастровый номер исходного объекта недвижимости (объектов недвижимости)**	-
4	**Номер, тип этажа (этажей), на котором (которых) расположено помещение**	5, Этаж
5	**Адрес помещения, машино-места**	Российская Федерация, 236006, Калининградская область, город Калининград, улица Еловая аллея, дом 5А, корпус 2, квартира 241
	Местоположение помещения, машино-места	-
	Дополнение местоположения помещения, машино-места	-
6	**Площадь помещения, машино-места (Р), м2**	35.1
7	**Назначение помещения**	Жилое
8	**Вид жилого помещения (квартира, комната (в квартире), если жилое помещение расположено в многоквартирном доме**	Квартира
9	**Вид (виды) разрешенного использования помещения**	-
10	**Наименование помещения**	Квартира
11	**Кадастровый номер (при наличии) или обозначение на плане этажа (или поэтажном плане) квартиры, в которой расположена комната**	-
12	**Сведения об отнесении к общему имуществу в многоквартирном доме или к вспомогательным помещениям**	-
13	**Сведения об отнесении к специализированному жилищному фонду или к жилым помещениям наемного дома социального использования или наемного дома коммерческого использования**	-

14	**Сведения о включении помещения в единый государственный реестр объектов культурного наследия (памятников истории и культуры) народов Российской Федерации**	-
14.1	**Регистрационный номер, вид и наименование объекта недвижимости в едином государственном реестре объектов культурного наследия (памятников истории и культуры) народов Российской Федерации либо регистрационный номер учетной карты объекта, представляющего собой историко-культурную ценность, вид и наименование выявленного объекта культурного наследия**	-
14.2	**Реквизиты решений Правительства Российской Федерации, органов охраны объектов культурного наследия о включении объекта недвижимости в единый государственный реестр объектов культурного наследия (памятников истории и культуры) народов Российской Федерации либо об отнесении объекта недвижимости к выявленным объектам культурного наследия, подлежащим государственной охране**	-
14.3	**Реквизиты документа, на основании которого установлены требования к сохранению, содержанию и использованию объектов культурного наследия (памятников истории и культуры) народов Российской Федерации, требования к обеспечению доступа к таким объектам либо выявленному объекту культурного наследия**	-

Обозначение (номер) помещения, машино-места на плане здания, сооружения, плане этажа: 242

Кадастровый номер: -

№ п/п	**Наименование характеристики**	**Значение характеристики**
1	**2**	**3**
1	**Вид объекта недвижимости (помещение, машино-место)**	Помещение
2	**Ранее присвоенный государственный учетный номер помещения, машино-места (кадастровый, инвентарный или условный номер)**	-
3	**Кадастровый номер исходного объекта недвижимости (объектов недвижимости)**	-
4	**Номер, тип этажа (этажей), на котором (которых) расположено помещение**	5, Этаж
5	**Адрес помещения, машино-места**	Российская Федерация, 236006, Калининградская область, город Калининград, улица Еловая аллея, дом 5А, корпус 2, квартира 242
	Местоположение помещения, машино-места	-
	Дополнение местоположения помещения, машино-места	-
6	**Площадь помещения, машино-места (Р), м2**	60.1
7	**Назначение помещения**	Жилое
8	**Вид жилого помещения (квартира, комната (в квартире), если жилое помещение расположено в многоквартирном доме**	Квартира
9	**Вид (виды) разрешенного использования помещения**	-
10	**Наименование помещения**	Квартира

11	**Кадастровый номер (при наличии) или обозначение на плане этажа (или поэтажном плане) квартиры, в которой расположена комната**	-
12	**Сведения об отнесении к общему имуществу в многоквартирном доме или к вспомогательным помещениям**	-
13	**Сведения об отнесении к специализированному жилищному фонду или к жилым помещениям наемного дома социального использования или наемного дома коммерческого использования**	-
14	**Сведения о включении помещения в единый государственный реестр объектов культурного наследия (памятников истории и культуры) народов Российской Федерации**	-
14.1	**Регистрационный номер, вид и наименование объекта недвижимости в едином государственном реестре объектов культурного наследия (памятников истории и культуры) народов Российской Федерации либо регистрационный номер учетной карты объекта, представляющего собой историко-культурную ценность, вид и наименование выявленного объекта культурного наследия**	-
14.2	**Реквизиты решений Правительства Российской Федерации, органов охраны объектов культурного наследия о включении объекта недвижимости в единый государственный реестр объектов культурного наследия (памятников истории и культуры) народов Российской Федерации либо об отнесении объекта недвижимости к выявленным объектам культурного наследия, подлежащим государственной охране**	-
14.3	**Реквизиты документа, на основании которого установлены требования к сохранению, содержанию и использованию объектов культурного наследия (памятников истории и культуры) народов Российской Федерации, требования к обеспечению доступа к таким объектам либо выявленному объекту культурного наследия**	-

Обозначение (номер) помещения, машино-места на плане здания, сооружения, плане этажа: 243

Кадастровый номер: -

№ п/п	Наименование характеристики	Значение характеристики
1	**2**	**3**
1	**Вид объекта недвижимости (помещение, машино-место)**	Помещение
2	**Ранее присвоенный государственный учетный номер помещения, машино-места (кадастровый, инвентарный или условный номер)**	-
3	**Кадастровый номер исходного объекта недвижимости (объектов недвижимости)**	-
4	**Номер, тип этажа (этажей), на котором (которых) расположено помещение**	6, Этаж
5	**Адрес помещения, машино-места**	Российская Федерация, 236006, Калининградская область, город Калининград, улица Еловая аллея, дом 5А, корпус 2, квартира 243
	Местоположение помещения, машино-места	-

5	**Дополнение местоположения помещения, машино-места**	-
6	**Площадь помещения, машино-места (Р), м2**	60.1
7	**Назначение помещения**	Жилое
8	**Вид жилого помещения (квартира, комната (в квартире), если жилое помещение расположено в многоквартирном доме**	Квартира
9	**Вид (виды) разрешенного использования помещения**	-
10	**Наименование помещения**	Квартира
11	**Кадастровый номер (при наличии) или обозначение на плане этажа (или поэтажном плане) квартиры, в которой расположена комната**	-
12	**Сведения об отнесении к общему имуществу в многоквартирном доме или к вспомогательным помещениям**	-
13	**Сведения об отнесении к специализированному жилищному фонду или к жилым помещениям наемного дома социального использования или наемного дома коммерческого использования**	-
14	**Сведения о включении помещения в единый государственный реестр объектов культурного наследия (памятников истории и культуры) народов Российской Федерации**	-
14.1	**Регистрационный номер, вид и наименование объекта недвижимости в едином государственном реестре объектов культурного наследия (памятников истории и культуры) народов Российской Федерации либо регистрационный номер учетной карты объекта, представляющего собой историко-культурную ценность, вид и наименование выявленного объекта культурного наследия**	-
14.2	**Реквизиты решений Правительства Российской Федерации, органов охраны объектов культурного наследия о включении объекта недвижимости в единый государственный реестр объектов культурного наследия (памятников истории и культуры) народов Российской Федерации либо об отнесении объекта недвижимости к выявленным объектам культурного наследия, подлежащим государственной охране**	-
14.3	**Реквизиты документа, на основании которого установлены требования к сохранению, содержанию и использованию объектов культурного наследия (памятников истории и культуры) народов Российской Федерации, требования к обеспечению доступа к таким объектам либо выявленному объекту культурного наследия**	-

Обозначение (номер) помещения, машино-места на плане здания, сооружения, плане этажа: 244

Кадастровый номер: -

№ п/п	Наименование характеристики	Значение характеристики
1	**2**	**3**
1	**Вид объекта недвижимости (помещение, машино-место)**	Помещение
2	**Ранее присвоенный государственный учетный номер помещения, машино-места (кадастровый, инвентарный или условный номер)**	-

3	**Кадастровый номер исходного объекта недвижимости (объектов недвижимости)**	-
4	**Номер, тип этажа (этажей), на котором (которых) расположено помещение**	6, Этаж
5	**Адрес помещения, машино-места**	Российская Федерация, 236006, Калининградская область, город Калининград, улица Еловая аллея, дом 5А, корпус 2, квартира 244
	Местоположение помещения, машино-места	-
	Дополнение местоположения помещения, машино-места	-
6	**Площадь помещения, машино-места (Р), м2**	35.0
7	**Назначение помещения**	Жилое
8	**Вид жилого помещения (квартира, комната (в квартире), если жилое помещение расположено в многоквартирном доме**	Квартира
9	**Вид (виды) разрешенного использования помещения**	-
10	**Наименование помещения**	Квартира
11	**Кадастровый номер (при наличии) или обозначение на плане этажа (или поэтажном плане) квартиры, в которой расположена комната**	-
12	**Сведения об отнесении к общему имуществу в многоквартирном доме или к вспомогательным помещениям**	-
13	**Сведения об отнесении к специализированному жилищному фонду или к жилым помещениям наемного дома социального использования или наемного дома коммерческого использования**	-
14	**Сведения о включении помещения в единый государственный реестр объектов культурного наследия (памятников истории и культуры) народов Российской Федерации**	-
14.1	**Регистрационный номер, вид и наименование объекта недвижимости в едином государственном реестре объектов культурного наследия (памятников истории и культуры) народов Российской Федерации либо регистрационный номер учетной карты объекта, представляющего собой историко-культурную ценность, вид и наименование выявленного объекта культурного наследия**	-
14.2	**Реквизиты решений Правительства Российской Федерации, органов охраны объектов культурного наследия о включении объекта недвижимости в единый государственный реестр объектов культурного наследия (памятников истории и культуры) народов Российской Федерации либо об отнесении объекта недвижимости к выявленным объектам культурного наследия, подлежащим государственной охране**	-
14.3	**Реквизиты документа, на основании которого установлены требования к сохранению, содержанию и использованию объектов культурного наследия (памятников истории и культуры) народов Российской Федерации, требования к обеспечению доступа к таким объектам либо выявленному объекту культурного наследия**	-

Обозначение (номер) помещения, машино-места на плане здания, сооружения, плане этажа: 245

Кадастровый номер: -

№ п/п	Наименование характеристики	Значение характеристики
1	2	3
1	**Вид объекта недвижимости (помещение, машино-место)**	Помещение
2	**Ранее присвоенный государственный учетный номер помещения, машино-места (кадастровый, инвентарный или условный номер)**	-
3	**Кадастровый номер исходного объекта недвижимости (объектов недвижимости)**	-
4	**Номер, тип этажа (этажей), на котором (которых) расположено помещение**	6, Этаж
5	**Адрес помещения, машино-места**	Российская Федерация, 236006, Калининградская область, город Калининград, улица Еловая аллея, дом 5А, корпус 2, квартира 245
	Местоположение помещения, машино-места	-
	Дополнение местоположения помещения, машино-места	-
6	**Площадь помещения, машино-места (Р), м2**	35.1
7	**Назначение помещения**	Жилое
8	**Вид жилого помещения (квартира, комната (в квартире), если жилое помещение расположено в многоквартирном доме**	Квартира
9	**Вид (виды) разрешенного использования помещения**	-
10	**Наименование помещения**	Квартира
11	**Кадастровый номер (при наличии) или обозначение на плане этажа (или поэтажном плане) квартиры, в которой расположена комната**	-
12	**Сведения об отнесении к общему имуществу в многоквартирном доме или к вспомогательным помещениям**	-
13	**Сведения об отнесении к специализированному жилищному фонду или к жилым помещениям наемного дома социального использования или наемного дома коммерческого использования**	-
14	**Сведения о включении помещения в единый государственный реестр объектов культурного наследия (памятников истории и культуры) народов Российской Федерации**	-
14.1	**Регистрационный номер, вид и наименование объекта недвижимости в едином государственном реестре объектов культурного наследия (памятников истории и культуры) народов Российской Федерации либо регистрационный номер учетной карты объекта, представляющего собой историко-культурную ценность, вид и наименование выявленного объекта культурного наследия**	-

14.2	**Реквизиты решений Правительства Российской Федерации, органов охраны объектов культурного наследия о включении объекта недвижимости в единый государственный реестр объектов культурного наследия (памятников истории и культуры) народов Российской Федерации либо об отнесении объекта недвижимости к выявленным объектам культурного наследия, подлежащим государственной охране**	-
14.3	**Реквизиты документа, на основании которого установлены требования к сохранению, содержанию и использованию объектов культурного наследия (памятников истории и культуры) народов Российской Федерации, требования к обеспечению доступа к таким объектам либо выявленному объекту культурного наследия**	-

Обозначение (номер) помещения, машино-места на плане здания, сооружения, плане этажа: 246

Кадастровый номер: -

№ п/п	**Наименование характеристики**	**Значение характеристики**
1	**2**	**3**
1	**Вид объекта недвижимости (помещение, машино-место)**	Помещение
2	**Ранее присвоенный государственный учетный номер помещения, машино-места (кадастровый, инвентарный или условный номер)**	-
3	**Кадастровый номер исходного объекта недвижимости (объектов недвижимости)**	-
4	**Номер, тип этажа (этажей), на котором (которых) расположено помещение**	6, Этаж
5	**Адрес помещения, машино-места**	Российская Федерация, 236006, Калининградская область, город Калининград, улица Еловая аллея, дом 5А, корпус 2, квартира 246
	Местоположение помещения, машино-места	-
	Дополнение местоположения помещения, машино-места	-
6	**Площадь помещения, машино-места (Р), м2**	60.3
7	**Назначение помещения**	Жилое
8	**Вид жилого помещения (квартира, комната (в квартире), если жилое помещение расположено в многоквартирном доме**	Квартира
9	**Вид (виды) разрешенного использования помещения**	-
10	**Наименование помещения**	Квартира
11	**Кадастровый номер (при наличии) или обозначение на плане этажа (или поэтажном плане) квартиры, в которой расположена комната**	-
12	**Сведения об отнесении к общему имуществу в многоквартирном доме или к вспомогательным помещениям**	-
13	**Сведения об отнесении к специализированному жилищному фонду или к жилым помещениям наемного дома социального использования или наемного дома коммерческого использования**	-

14	**Сведения о включении помещения в единый государственный реестр объектов культурного наследия (памятников истории и культуры) народов Российской Федерации**	-
14.1	**Регистрационный номер, вид и наименование объекта недвижимости в едином государственном реестре объектов культурного наследия (памятников истории и культуры) народов Российской Федерации либо регистрационный номер учетной карты объекта, представляющего собой историко-культурную ценность, вид и наименование выявленного объекта культурного наследия**	-
14.2	**Реквизиты решений Правительства Российской Федерации, органов охраны объектов культурного наследия о включении объекта недвижимости в единый государственный реестр объектов культурного наследия (памятников истории и культуры) народов Российской Федерации либо об отнесении объекта недвижимости к выявленным объектам культурного наследия, подлежащим государственной охране**	-
14.3	**Реквизиты документа, на основании которого установлены требования к сохранению, содержанию и использованию объектов культурного наследия (памятников истории и культуры) народов Российской Федерации, требования к обеспечению доступа к таким объектам либо выявленному объекту культурного наследия**	-

Обозначение (номер) помещения, машино-места на плане здания, сооружения, плане этажа: 247

Кадастровый номер: -

№ п/п	**Наименование характеристики**	**Значение характеристики**
1	**2**	**3**
1	**Вид объекта недвижимости (помещение, машино-место)**	Помещение
2	**Ранее присвоенный государственный учетный номер помещения, машино-места (кадастровый, инвентарный или условный номер)**	-
3	**Кадастровый номер исходного объекта недвижимости (объектов недвижимости)**	-
4	**Номер, тип этажа (этажей), на котором (которых) расположено помещение**	7, Этаж
5	**Адрес помещения, машино-места**	Российская Федерация, 236006, Калининградская область, город Калининград, улица Еловая аллея, дом 5А, корпус 2, квартира 247
	Местоположение помещения, машино-места	-
	Дополнение местоположения помещения, машино-места	-
6	**Площадь помещения, машино-места (Р), м2**	60.0
7	**Назначение помещения**	Жилое
8	**Вид жилого помещения (квартира, комната (в квартире), если жилое помещение расположено в многоквартирном доме**	Квартира
9	**Вид (виды) разрешенного использования помещения**	-
10	**Наименование помещения**	Квартира

11	**Кадастровый номер (при наличии) или обозначение на плане этажа (или поэтажном плане) квартиры, в которой расположена комната**	-
12	**Сведения об отнесении к общему имуществу в многоквартирном доме или к вспомогательным помещениям**	-
13	**Сведения об отнесении к специализированному жилищному фонду или к жилым помещениям наемного дома социального использования или наемного дома коммерческого использования**	-
14	**Сведения о включении помещения в единый государственный реестр объектов культурного наследия (памятников истории и культуры) народов Российской Федерации**	-
14.1	**Регистрационный номер, вид и наименование объекта недвижимости в едином государственном реестре объектов культурного наследия (памятников истории и культуры) народов Российской Федерации либо регистрационный номер учетной карты объекта, представляющего собой историко-культурную ценность, вид и наименование выявленного объекта культурного наследия**	-
14.2	**Реквизиты решений Правительства Российской Федерации, органов охраны объектов культурного наследия о включении объекта недвижимости в единый государственный реестр объектов культурного наследия (памятников истории и культуры) народов Российской Федерации либо об отнесении объекта недвижимости к выявленным объектам культурного наследия, подлежащим государственной охране**	-
14.3	**Реквизиты документа, на основании которого установлены требования к сохранению, содержанию и использованию объектов культурного наследия (памятников истории и культуры) народов Российской Федерации, требования к обеспечению доступа к таким объектам либо выявленному объекту культурного наследия**	-

Обозначение (номер) помещения, машино-места на плане здания, сооружения, плане этажа: 248

Кадастровый номер: -

№ п/п	Наименование характеристики	Значение характеристики
1	**2**	**3**
1	**Вид объекта недвижимости (помещение, машино-место)**	Помещение
2	**Ранее присвоенный государственный учетный номер помещения, машино-места (кадастровый, инвентарный или условный номер)**	-
3	**Кадастровый номер исходного объекта недвижимости (объектов недвижимости)**	-
4	**Номер, тип этажа (этажей), на котором (которых) расположено помещение**	7, Этаж
5	**Адрес помещения, машино-места**	Российская Федерация, 236006, Калининградская область, город Калининград, улица Еловая аллея, дом 5А, корпус 2, квартира 248
	Местоположение помещения, машино-места	-

5	**Дополнение местоположения помещения, машино-места**	-
6	**Площадь помещения, машино-места (Р), м2**	34.7
7	**Назначение помещения**	Жилое
8	**Вид жилого помещения (квартира, комната (в квартире), если жилое помещение расположено в многоквартирном доме**	Квартира
9	**Вид (виды) разрешенного использования помещения**	-
10	**Наименование помещения**	Квартира
11	**Кадастровый номер (при наличии) или обозначение на плане этажа (или поэтажном плане) квартиры, в которой расположена комната**	-
12	**Сведения об отнесении к общему имуществу в многоквартирном доме или к вспомогательным помещениям**	-
13	**Сведения об отнесении к специализированному жилищному фонду или к жилым помещениям наемного дома социального использования или наемного дома коммерческого использования**	-
14	**Сведения о включении помещения в единый государственный реестр объектов культурного наследия (памятников истории и культуры) народов Российской Федерации**	-
14.1	**Регистрационный номер, вид и наименование объекта недвижимости в едином государственном реестре объектов культурного наследия (памятников истории и культуры) народов Российской Федерации либо регистрационный номер учетной карты объекта, представляющего собой историко-культурную ценность, вид и наименование выявленного объекта культурного наследия**	-
14.2	**Реквизиты решений Правительства Российской Федерации, органов охраны объектов культурного наследия о включении объекта недвижимости в единый государственный реестр объектов культурного наследия (памятников истории и культуры) народов Российской Федерации либо об отнесении объекта недвижимости к выявленным объектам культурного наследия, подлежащим государственной охране**	-
14.3	**Реквизиты документа, на основании которого установлены требования к сохранению, содержанию и использованию объектов культурного наследия (памятников истории и культуры) народов Российской Федерации, требования к обеспечению доступа к таким объектам либо выявленному объекту культурного наследия**	-

Обозначение (номер) помещения, машино-места на плане здания, сооружения, плане этажа: 249

Кадастровый номер: -

№ п/п	Наименование характеристики	Значение характеристики
1	**2**	**3**
1	**Вид объекта недвижимости (помещение, машино-место)**	Помещение
2	**Ранее присвоенный государственный учетный номер помещения, машино-места (кадастровый, инвентарный или условный номер)**	-

3	**Кадастровый номер исходного объекта недвижимости (объектов недвижимости)**	-
4	**Номер, тип этажа (этажей), на котором (которых) расположено помещение**	7, Этаж
5	**Адрес помещения, машино-места**	Российская Федерация, 236006, Калининградская область, город Калининград, улица Еловая аллея, дом 5А, корпус 2, квартира 249
	Местоположение помещения, машино-места	-
	Дополнение местоположения помещения, машино-места	-
6	**Площадь помещения, машино-места (Р), м2**	34.8
7	**Назначение помещения**	Жилое
8	**Вид жилого помещения (квартира, комната (в квартире), если жилое помещение расположено в многоквартирном доме**	Квартира
9	**Вид (виды) разрешенного использования помещения**	-
10	**Наименование помещения**	Квартира
11	**Кадастровый номер (при наличии) или обозначение на плане этажа (или поэтажном плане) квартиры, в которой расположена комната**	-
12	**Сведения об отнесении к общему имуществу в многоквартирном доме или к вспомогательным помещениям**	-
13	**Сведения об отнесении к специализированному жилищному фонду или к жилым помещениям наемного дома социального использования или наемного дома коммерческого использования**	-
14	**Сведения о включении помещения в единый государственный реестр объектов культурного наследия (памятников истории и культуры) народов Российской Федерации**	-
14.1	**Регистрационный номер, вид и наименование объекта недвижимости в едином государственном реестре объектов культурного наследия (памятников истории и культуры) народов Российской Федерации либо регистрационный номер учетной карты объекта, представляющего собой историко-культурную ценность, вид и наименование выявленного объекта культурного наследия**	-
14.2	**Реквизиты решений Правительства Российской Федерации, органов охраны объектов культурного наследия о включении объекта недвижимости в единый государственный реестр объектов культурного наследия (памятников истории и культуры) народов Российской Федерации либо об отнесении объекта недвижимости к выявленным объектам культурного наследия, подлежащим государственной охране**	-
14.3	**Реквизиты документа, на основании которого установлены требования к сохранению, содержанию и использованию объектов культурного наследия (памятников истории и культуры) народов Российской Федерации, требования к обеспечению доступа к таким объектам либо выявленному объекту культурного наследия**	-

Обозначение (номер) помещения, машино-места на плане здания, сооружения, плане этажа: 250

Кадастровый номер: -

№ п/п	Наименование характеристики	Значение характеристики
1	2	3
1	**Вид объекта недвижимости (помещение, машино-место)**	Помещение
2	**Ранее присвоенный государственный учетный номер помещения, машино-места (кадастровый, инвентарный или условный номер)**	-
3	**Кадастровый номер исходного объекта недвижимости (объектов недвижимости)**	-
4	**Номер, тип этажа (этажей), на котором (которых) расположено помещение**	7, Этаж
5	**Адрес помещения, машино-места**	Российская Федерация, 236006, Калининградская область, город Калининград, улица Еловая аллея, дом 5А, корпус 2, квартира 250
	Местоположение помещения, машино-места	-
	Дополнение местоположения помещения, машино-места	-
6	**Площадь помещения, машино-места (Р), м2**	60.2
7	**Назначение помещения**	Жилое
8	**Вид жилого помещения (квартира, комната (в квартире), если жилое помещение расположено в многоквартирном доме**	Квартира
9	**Вид (виды) разрешенного использования помещения**	-
10	**Наименование помещения**	Квартира
11	**Кадастровый номер (при наличии) или обозначение на плане этажа (или поэтажном плане) квартиры, в которой расположена комната**	-
12	**Сведения об отнесении к общему имуществу в многоквартирном доме или к вспомогательным помещениям**	-
13	**Сведения об отнесении к специализированному жилищному фонду или к жилым помещениям наемного дома социального использования или наемного дома коммерческого использования**	-
14	**Сведения о включении помещения в единый государственный реестр объектов культурного наследия (памятников истории и культуры) народов Российской Федерации**	-
14.1	**Регистрационный номер, вид и наименование объекта недвижимости в едином государственном реестре объектов культурного наследия (памятников истории и культуры) народов Российской Федерации либо регистрационный номер учетной карты объекта, представляющего собой историко-культурную ценность, вид и наименование выявленного объекта культурного наследия**	-

14.2	**Реквизиты решений Правительства Российской Федерации, органов охраны объектов культурного наследия о включении объекта недвижимости в единый государственный реестр объектов культурного наследия (памятников истории и культуры) народов Российской Федерации либо об отнесении объекта недвижимости к выявленным объектам культурного наследия, подлежащим государственной охране**	-
14.3	**Реквизиты документа, на основании которого установлены требования к сохранению, содержанию и использованию объектов культурного наследия (памятников истории и культуры) народов Российской Федерации, требования к обеспечению доступа к таким объектам либо выявленному объекту культурного наследия**	-

Обозначение (номер) помещения, машино-места на плане здания, сооружения, плане этажа: 251

Кадастровый номер: -

№ п/п	**Наименование характеристики**	**Значение характеристики**
1	**2**	**3**
1	**Вид объекта недвижимости (помещение, машино-место)**	Помещение
2	**Ранее присвоенный государственный учетный номер помещения, машино-места (кадастровый, инвентарный или условный номер)**	-
3	**Кадастровый номер исходного объекта недвижимости (объектов недвижимости)**	-
4	**Номер, тип этажа (этажей), на котором (которых) расположено помещение**	8, Этаж
5	**Адрес помещения, машино-места**	Российская Федерация, 236006, Калининградская область, город Калининград, улица Еловая аллея, дом 5А, корпус 2, квартира 251
	Местоположение помещения, машино-места	-
	Дополнение местоположения помещения, машино-места	-
6	**Площадь помещения, машино-места (Р), м2**	60.3
7	**Назначение помещения**	Жилое
8	**Вид жилого помещения (квартира, комната (в квартире), если жилое помещение расположено в многоквартирном доме**	Квартира
9	**Вид (виды) разрешенного использования помещения**	-
10	**Наименование помещения**	Квартира
11	**Кадастровый номер (при наличии) или обозначение на плане этажа (или поэтажном плане) квартиры, в которой расположена комната**	-
12	**Сведения об отнесении к общему имуществу в многоквартирном доме или к вспомогательным помещениям**	-
13	**Сведения об отнесении к специализированному жилищному фонду или к жилым помещениям наемного дома социального использования или наемного дома коммерческого использования**	-

14	**Сведения о включении помещения в единый государственный реестр объектов культурного наследия (памятников истории и культуры) народов Российской Федерации**	-
14.1	**Регистрационный номер, вид и наименование объекта недвижимости в едином государственном реестре объектов культурного наследия (памятников истории и культуры) народов Российской Федерации либо регистрационный номер учетной карты объекта, представляющего собой историко-культурную ценность, вид и наименование выявленного объекта культурного наследия**	-
14.2	**Реквизиты решений Правительства Российской Федерации, органов охраны объектов культурного наследия о включении объекта недвижимости в единый государственный реестр объектов культурного наследия (памятников истории и культуры) народов Российской Федерации либо об отнесении объекта недвижимости к выявленным объектам культурного наследия, подлежащим государственной охране**	-
14.3	**Реквизиты документа, на основании которого установлены требования к сохранению, содержанию и использованию объектов культурного наследия (памятников истории и культуры) народов Российской Федерации, требования к обеспечению доступа к таким объектам либо выявленному объекту культурного наследия**	-

Обозначение (номер) помещения, машино-места на плане здания, сооружения, плане этажа: 252

Кадастровый номер: -

№ п/п	**Наименование характеристики**	**Значение характеристики**
1	**2**	**3**
1	**Вид объекта недвижимости (помещение, машино-место)**	Помещение
2	**Ранее присвоенный государственный учетный номер помещения, машино-места (кадастровый, инвентарный или условный номер)**	-
3	**Кадастровый номер исходного объекта недвижимости (объектов недвижимости)**	-
4	**Номер, тип этажа (этажей), на котором (которых) расположено помещение**	8, Этаж
5	**Адрес помещения, машино-места**	Российская Федерация, 236006, Калининградская область, город Калининград, улица Еловая аллея, дом 5А, корпус 2, квартира 252
	Местоположение помещения, машино-места	-
	Дополнение местоположения помещения, машино-места	-
6	**Площадь помещения, машино-места (Р), м2**	34.8
7	**Назначение помещения**	Жилое
8	**Вид жилого помещения (квартира, комната (в квартире), если жилое помещение расположено в многоквартирном доме**	Квартира
9	**Вид (виды) разрешенного использования помещения**	-
10	**Наименование помещения**	Квартира

11	**Кадастровый номер (при наличии) или обозначение на плане этажа (или поэтажном плане) квартиры, в которой расположена комната**	-
12	**Сведения об отнесении к общему имуществу в многоквартирном доме или к вспомогательным помещениям**	-
13	**Сведения об отнесении к специализированному жилищному фонду или к жилым помещениям наемного дома социального использования или наемного дома коммерческого использования**	-
14	**Сведения о включении помещения в единый государственный реестр объектов культурного наследия (памятников истории и культуры) народов Российской Федерации**	-
14.1	**Регистрационный номер, вид и наименование объекта недвижимости в едином государственном реестре объектов культурного наследия (памятников истории и культуры) народов Российской Федерации либо регистрационный номер учетной карты объекта, представляющего собой историко-культурную ценность, вид и наименование выявленного объекта культурного наследия**	-
14.2	**Реквизиты решений Правительства Российской Федерации, органов охраны объектов культурного наследия о включении объекта недвижимости в единый государственный реестр объектов культурного наследия (памятников истории и культуры) народов Российской Федерации либо об отнесении объекта недвижимости к выявленным объектам культурного наследия, подлежащим государственной охране**	-
14.3	**Реквизиты документа, на основании которого установлены требования к сохранению, содержанию и использованию объектов культурного наследия (памятников истории и культуры) народов Российской Федерации, требования к обеспечению доступа к таким объектам либо выявленному объекту культурного наследия**	-

Обозначение (номер) помещения, машино-места на плане здания, сооружения, плане этажа: 253

Кадастровый номер: -

№ п/п	Наименование характеристики	Значение характеристики
1	**2**	**3**
1	**Вид объекта недвижимости (помещение, машино-место)**	Помещение
2	**Ранее присвоенный государственный учетный номер помещения, машино-места (кадастровый, инвентарный или условный номер)**	-
3	**Кадастровый номер исходного объекта недвижимости (объектов недвижимости)**	-
4	**Номер, тип этажа (этажей), на котором (которых) расположено помещение**	8, Этаж
5	**Адрес помещения, машино-места**	Российская Федерация, 236006, Калининградская область, город Калининград, улица Еловая аллея, дом 5А, корпус 2, квартира 253
	Местоположение помещения, машино-места	-

5	**Дополнение местоположения помещения, машино-места**	-
6	**Площадь помещения, машино-места (Р), м2**	34.9
7	**Назначение помещения**	Жилое
8	**Вид жилого помещения (квартира, комната (в квартире), если жилое помещение расположено в многоквартирном доме**	Квартира
9	**Вид (виды) разрешенного использования помещения**	-
10	**Наименование помещения**	Квартира
11	**Кадастровый номер (при наличии) или обозначение на плане этажа (или поэтажном плане) квартиры, в которой расположена комната**	-
12	**Сведения об отнесении к общему имуществу в многоквартирном доме или к вспомогательным помещениям**	-
13	**Сведения об отнесении к специализированному жилищному фонду или к жилым помещениям наемного дома социального использования или наемного дома коммерческого использования**	-
14	**Сведения о включении помещения в единый государственный реестр объектов культурного наследия (памятников истории и культуры) народов Российской Федерации**	-
14.1	**Регистрационный номер, вид и наименование объекта недвижимости в едином государственном реестре объектов культурного наследия (памятников истории и культуры) народов Российской Федерации либо регистрационный номер учетной карты объекта, представляющего собой историко-культурную ценность, вид и наименование выявленного объекта культурного наследия**	-
14.2	**Реквизиты решений Правительства Российской Федерации, органов охраны объектов культурного наследия о включении объекта недвижимости в единый государственный реестр объектов культурного наследия (памятников истории и культуры) народов Российской Федерации либо об отнесении объекта недвижимости к выявленным объектам культурного наследия, подлежащим государственной охране**	-
14.3	**Реквизиты документа, на основании которого установлены требования к сохранению, содержанию и использованию объектов культурного наследия (памятников истории и культуры) народов Российской Федерации, требования к обеспечению доступа к таким объектам либо выявленному объекту культурного наследия**	-

Обозначение (номер) помещения, машино-места на плане здания, сооружения, плане этажа: 254

Кадастровый номер: -

№ п/п	Наименование характеристики	Значение характеристики
1	**2**	**3**
1	**Вид объекта недвижимости (помещение, машино-место)**	Помещение
2	**Ранее присвоенный государственный учетный номер помещения, машино-места (кадастровый, инвентарный или условный номер)**	-

3	**Кадастровый номер исходного объекта недвижимости (объектов недвижимости)**	-
4	**Номер, тип этажа (этажей), на котором (которых) расположено помещение**	8, Подвал
5	**Адрес помещения, машино-места**	Российская Федерация, 236006, Калининградская область, город Калининград, улица Еловая аллея, дом 5А, корпус 2, квартира 254
	Местоположение помещения, машино-места	-
	Дополнение местоположения помещения, машино-места	-
6	**Площадь помещения, машино-места (Р), м2**	60.3
7	**Назначение помещения**	Жилое
8	**Вид жилого помещения (квартира, комната (в квартире), если жилое помещение расположено в многоквартирном доме**	Квартира
9	**Вид (виды) разрешенного использования помещения**	-
10	**Наименование помещения**	Квартира
11	**Кадастровый номер (при наличии) или обозначение на плане этажа (или поэтажном плане) квартиры, в которой расположена комната**	-
12	**Сведения об отнесении к общему имуществу в многоквартирном доме или к вспомогательным помещениям**	-
13	**Сведения об отнесении к специализированному жилищному фонду или к жилым помещениям наемного дома социального использования или наемного дома коммерческого использования**	-
14	**Сведения о включении помещения в единый государственный реестр объектов культурного наследия (памятников истории и культуры) народов Российской Федерации**	-
14.1	**Регистрационный номер, вид и наименование объекта недвижимости в едином государственном реестре объектов культурного наследия (памятников истории и культуры) народов Российской Федерации либо регистрационный номер учетной карты объекта, представляющего собой историко-культурную ценность, вид и наименование выявленного объекта культурного наследия**	-
14.2	**Реквизиты решений Правительства Российской Федерации, органов охраны объектов культурного наследия о включении объекта недвижимости в единый государственный реестр объектов культурного наследия (памятников истории и культуры) народов Российской Федерации либо об отнесении объекта недвижимости к выявленным объектам культурного наследия, подлежащим государственной охране**	-
14.3	**Реквизиты документа, на основании которого установлены требования к сохранению, содержанию и использованию объектов культурного наследия (памятников истории и культуры) народов Российской Федерации, требования к обеспечению доступа к таким объектам либо выявленному объекту культурного наследия**	-

Обозначение (номер) помещения, машино-места на плане здания, сооружения, плане этажа: 1к

Кадастровый номер: -

№ п/п	Наименование характеристики	Значение характеристики
1	2	3
1	**Вид объекта недвижимости (помещение, машино-место)**	Помещение
2	**Ранее присвоенный государственный учетный номер помещения, машино-места (кадастровый, инвентарный или условный номер)**	-
3	**Кадастровый номер исходного объекта недвижимости (объектов недвижимости)**	-
4	**Номер, тип этажа (этажей), на котором (которых) расположено помещение**	1, Подвал
5	**Адрес помещения, машино-места**	-
	Местоположение помещения, машино-места	Российская Федерация, 236006, Калининградская область, город Калининград, улица Еловая аллея, дом 5А, корпус 2, помещение 1к
	Дополнение местоположения помещения, машино-места	-
6	**Площадь помещения, машино-места (Р), м2**	8.3
7	**Назначение помещения**	Нежилое
8	**Вид жилого помещения (квартира, комната (в квартире), если жилое помещение расположено в многоквартирном доме**	-
9	**Вид (виды) разрешенного использования помещения**	-
10	**Наименование помещения**	Индивидуальная хоз. кладовая
11	**Кадастровый номер (при наличии) или обозначение на плане этажа (или поэтажном плане) квартиры, в которой расположена комната**	-
12	**Сведения об отнесении к общему имуществу в многоквартирном доме или к вспомогательным помещениям**	-
13	**Сведения об отнесении к специализированному жилищному фонду или к жилым помещениям наемного дома социального использования или наемного дома коммерческого использования**	-
14	**Сведения о включении помещения в единый государственный реестр объектов культурного наследия (памятников истории и культуры) народов Российской Федерации**	-
14.1	**Регистрационный номер, вид и наименование объекта недвижимости в едином государственном реестре объектов культурного наследия (памятников истории и культуры) народов Российской Федерации либо регистрационный номер учетной карты объекта, представляющего собой историко-культурную ценность, вид и наименование выявленного объекта культурного наследия**	-

14.2	**Реквизиты решений Правительства Российской Федерации, органов охраны объектов культурного наследия о включении объекта недвижимости в единый государственный реестр объектов культурного наследия (памятников истории и культуры) народов Российской Федерации либо об отнесении объекта недвижимости к выявленным объектам культурного наследия, подлежащим государственной охране**	-
14.3	**Реквизиты документа, на основании которого установлены требования к сохранению, содержанию и использованию объектов культурного наследия (памятников истории и культуры) народов Российской Федерации, требования к обеспечению доступа к таким объектам либо выявленному объекту культурного наследия**	-

Обозначение (номер) помещения, машино-места на плане здания, сооружения, плане этажа: 2к

Кадастровый номер: -

№ п/п	**Наименование характеристики**	**Значение характеристики**
1	**2**	**3**
1	**Вид объекта недвижимости (помещение, машино-место)**	Помещение
2	**Ранее присвоенный государственный учетный номер помещения, машино-места (кадастровый, инвентарный или условный номер)**	-
3	**Кадастровый номер исходного объекта недвижимости (объектов недвижимости)**	-
4	**Номер, тип этажа (этажей), на котором (которых) расположено помещение**	1, Подвал
5	**Адрес помещения, машино-места**	-
	Местоположение помещения, машино-места	Российская Федерация, 236006, Калининградская область, город Калининград, улица Еловая аллея, дом 5А, корпус 2, помещение 2к
	Дополнение местоположения помещения, машино-места	-
6	**Площадь помещения, машино-места (Р), м2**	6.5
7	**Назначение помещения**	Нежилое
8	**Вид жилого помещения (квартира, комната (в квартире), если жилое помещение расположено в многоквартирном доме**	-
9	**Вид (виды) разрешенного использования помещения**	-
10	**Наименование помещения**	Индивидуальная хоз. кладовая
11	**Кадастровый номер (при наличии) или обозначение на плане этажа (или поэтажном плане) квартиры, в которой расположена комната**	-
12	**Сведения об отнесении к общему имуществу в многоквартирном доме или к вспомогательным помещениям**	-
13	**Сведения об отнесении к специализированному жилищному фонду или к жилым помещениям наемного дома социального использования или наемного дома коммерческого использования**	-

14	**Сведения о включении помещения в единый государственный реестр объектов культурного наследия (памятников истории и культуры) народов Российской Федерации**	-
14.1	**Регистрационный номер, вид и наименование объекта недвижимости в едином государственном реестре объектов культурного наследия (памятников истории и культуры) народов Российской Федерации либо регистрационный номер учетной карты объекта, представляющего собой историко-культурную ценность, вид и наименование выявленного объекта культурного наследия**	-
14.2	**Реквизиты решений Правительства Российской Федерации, органов охраны объектов культурного наследия о включении объекта недвижимости в единый государственный реестр объектов культурного наследия (памятников истории и культуры) народов Российской Федерации либо об отнесении объекта недвижимости к выявленным объектам культурного наследия, подлежащим государственной охране**	-
14.3	**Реквизиты документа, на основании которого установлены требования к сохранению, содержанию и использованию объектов культурного наследия (памятников истории и культуры) народов Российской Федерации, требования к обеспечению доступа к таким объектам либо выявленному объекту культурного наследия**	-

Обозначение (номер) помещения, машино-места на плане здания, сооружения, плане этажа: 3к

Кадастровый номер: -

№ п/п	**Наименование характеристики**	**Значение характеристики**
1	**2**	**3**
1	**Вид объекта недвижимости (помещение, машино-место)**	Помещение
2	**Ранее присвоенный государственный учетный номер помещения, машино-места (кадастровый, инвентарный или условный номер)**	-
3	**Кадастровый номер исходного объекта недвижимости (объектов недвижимости)**	-
4	**Номер, тип этажа (этажей), на котором (которых) расположено помещение**	1, Подвал
5	**Адрес помещения, машино-места**	-
	Местоположение помещения, машино-места	Российская Федерация, 236006, Калининградская область, город Калининград, улица Еловая аллея, дом 5А, корпус 2, помещение 3к
	Дополнение местоположения помещения, машино-места	-
6	**Площадь помещения, машино-места (Р), м2**	7.8
7	**Назначение помещения**	Нежилое
8	**Вид жилого помещения (квартира, комната (в квартире), если жилое помещение расположено в многоквартирном доме**	-
9	**Вид (виды) разрешенного использования помещения**	-
10	**Наименование помещения**	Индивидуальная хоз. кладовая

11	**Кадастровый номер (при наличии) или обозначение на плане этажа (или поэтажном плане) квартиры, в которой расположена комната**	-
12	**Сведения об отнесении к общему имуществу в многоквартирном доме или к вспомогательным помещениям**	-
13	**Сведения об отнесении к специализированному жилищному фонду или к жилым помещениям наемного дома социального использования или наемного дома коммерческого использования**	-
14	**Сведения о включении помещения в единый государственный реестр объектов культурного наследия (памятников истории и культуры) народов Российской Федерации**	-
14.1	**Регистрационный номер, вид и наименование объекта недвижимости в едином государственном реестре объектов культурного наследия (памятников истории и культуры) народов Российской Федерации либо регистрационный номер учетной карты объекта, представляющего собой историко-культурную ценность, вид и наименование выявленного объекта культурного наследия**	-
14.2	**Реквизиты решений Правительства Российской Федерации, органов охраны объектов культурного наследия о включении объекта недвижимости в единый государственный реестр объектов культурного наследия (памятников истории и культуры) народов Российской Федерации либо об отнесении объекта недвижимости к выявленным объектам культурного наследия, подлежащим государственной охране**	-
14.3	**Реквизиты документа, на основании которого установлены требования к сохранению, содержанию и использованию объектов культурного наследия (памятников истории и культуры) народов Российской Федерации, требования к обеспечению доступа к таким объектам либо выявленному объекту культурного наследия**	-

Обозначение (номер) помещения, машино-места на плане здания, сооружения, плане этажа: 4к

Кадастровый номер: -

№ п/п	**Наименование характеристики**	**Значение характеристики**
1	**2**	**3**
1	**Вид объекта недвижимости (помещение, машино-место)**	Помещение
2	**Ранее присвоенный государственный учетный номер помещения, машино-места (кадастровый, инвентарный или условный номер)**	-
3	**Кадастровый номер исходного объекта недвижимости (объектов недвижимости)**	-
4	**Номер, тип этажа (этажей), на котором (которых) расположено помещение**	1, Подвал
5	**Адрес помещения, машино-места**	-
	Местоположение помещения, машино-места	Российская Федерация, 236006, Калининградская область, город Калининград, улица Еловая аллея, дом 5А, корпус 2, помещение 4к

5	**Дополнение местоположения помещения, машино-места**	-
6	**Площадь помещения, машино-места (Р), м2**	6.8
7	**Назначение помещения**	Нежилое
8	**Вид жилого помещения (квартира, комната (в квартире), если жилое помещение расположено в многоквартирном доме**	-
9	**Вид (виды) разрешенного использования помещения**	-
10	**Наименование помещения**	Индивидуальная хоз. кладовая
11	**Кадастровый номер (при наличии) или обозначение на плане этажа (или поэтажном плане) квартиры, в которой расположена комната**	-
12	**Сведения об отнесении к общему имуществу в многоквартирном доме или к вспомогательным помещениям**	-
13	**Сведения об отнесении к специализированному жилищному фонду или к жилым помещениям наемного дома социального использования или наемного дома коммерческого использования**	-
14	**Сведения о включении помещения в единый государственный реестр объектов культурного наследия (памятников истории и культуры) народов Российской Федерации**	-
14.1	**Регистрационный номер, вид и наименование объекта недвижимости в едином государственном реестре объектов культурного наследия (памятников истории и культуры) народов Российской Федерации либо регистрационный номер учетной карты объекта, представляющего собой историко-культурную ценность, вид и наименование выявленного объекта культурного наследия**	-
14.2	**Реквизиты решений Правительства Российской Федерации, органов охраны объектов культурного наследия о включении объекта недвижимости в единый государственный реестр объектов культурного наследия (памятников истории и культуры) народов Российской Федерации либо об отнесении объекта недвижимости к выявленным объектам культурного наследия, подлежащим государственной охране**	-
14.3	**Реквизиты документа, на основании которого установлены требования к сохранению, содержанию и использованию объектов культурного наследия (памятников истории и культуры) народов Российской Федерации, требования к обеспечению доступа к таким объектам либо выявленному объекту культурного наследия**	-

Обозначение (номер) помещения, машино-места на плане здания, сооружения, плане этажа: 5к

Кадастровый номер: -

№ п/п	Наименование характеристики	Значение характеристики
1	**2**	**3**
1	**Вид объекта недвижимости (помещение, машино-место)**	Помещение
2	**Ранее присвоенный государственный учетный номер помещения, машино-места (кадастровый, инвентарный или условный номер)**	-

3	**Кадастровый номер исходного объекта недвижимости (объектов недвижимости)**	-
4	**Номер, тип этажа (этажей), на котором (которых) расположено помещение**	1, Подвал
5	**Адрес помещения, машино-места**	-
	Местоположение помещения, машино-места	Российская Федерация, 236006, Калининградская область, город Калининград, улица Еловая аллея, дом 5А, корпус 2, помещение 5к
	Дополнение местоположения помещения, машино-места	-
6	**Площадь помещения, машино-места (Р), м2**	6.4
7	**Назначение помещения**	Нежилое
8	**Вид жилого помещения (квартира, комната (в квартире), если жилое помещение расположено в многоквартирном доме**	-
9	**Вид (виды) разрешенного использования помещения**	-
10	**Наименование помещения**	Индивидуальная хоз. кладовая
11	**Кадастровый номер (при наличии) или обозначение на плане этажа (или поэтажном плане) квартиры, в которой расположена комната**	-
12	**Сведения об отнесении к общему имуществу в многоквартирном доме или к вспомогательным помещениям**	-
13	**Сведения об отнесении к специализированному жилищному фонду или к жилым помещениям наемного дома социального использования или наемного дома коммерческого использования**	-
14	**Сведения о включении помещения в единый государственный реестр объектов культурного наследия (памятников истории и культуры) народов Российской Федерации**	-
14.1	**Регистрационный номер, вид и наименование объекта недвижимости в едином государственном реестре объектов культурного наследия (памятников истории и культуры) народов Российской Федерации либо регистрационный номер учетной карты объекта, представляющего собой историко-культурную ценность, вид и наименование выявленного объекта культурного наследия**	-
14.2	**Реквизиты решений Правительства Российской Федерации, органов охраны объектов культурного наследия о включении объекта недвижимости в единый государственный реестр объектов культурного наследия (памятников истории и культуры) народов Российской Федерации либо об отнесении объекта недвижимости к выявленным объектам культурного наследия, подлежащим государственной охране**	-
14.3	**Реквизиты документа, на основании которого установлены требования к сохранению, содержанию и использованию объектов культурного наследия (памятников истории и культуры) народов Российской Федерации, требования к обеспечению доступа к таким объектам либо выявленному объекту культурного наследия**	-

Обозначение (номер) помещения, машино-места на плане здания, сооружения, плане этажа: 6к

Кадастровый номер: -

№ п/п	Наименование характеристики	Значение характеристики
1	2	3
1	**Вид объекта недвижимости (помещение, машино-место)**	Помещение
2	**Ранее присвоенный государственный учетный номер помещения, машино-места (кадастровый, инвентарный или условный номер)**	-
3	**Кадастровый номер исходного объекта недвижимости (объектов недвижимости)**	-
4	**Номер, тип этажа (этажей), на котором (которых) расположено помещение**	1, Подвал
5	**Адрес помещения, машино-места**	-
	Местоположение помещения, машино-места	Российская Федерация, 236006, Калининградская область, город Калининград, улица Еловая аллея, дом 5А, корпус 2, помещение 6к
	Дополнение местоположения помещения, машино-места	-
6	**Площадь помещения, машино-места (Р), м2**	6.7
7	**Назначение помещения**	Нежилое
8	**Вид жилого помещения (квартира, комната (в квартире), если жилое помещение расположено в многоквартирном доме**	-
9	**Вид (виды) разрешенного использования помещения**	-
10	**Наименование помещения**	Индивидуальная хоз. кладовая
11	**Кадастровый номер (при наличии) или обозначение на плане этажа (или поэтажном плане) квартиры, в которой расположена комната**	-
12	**Сведения об отнесении к общему имуществу в многоквартирном доме или к вспомогательным помещениям**	-
13	**Сведения об отнесении к специализированному жилищному фонду или к жилым помещениям наемного дома социального использования или наемного дома коммерческого использования**	-
14	**Сведения о включении помещения в единый государственный реестр объектов культурного наследия (памятников истории и культуры) народов Российской Федерации**	-
14.1	**Регистрационный номер, вид и наименование объекта недвижимости в едином государственном реестре объектов культурного наследия (памятников истории и культуры) народов Российской Федерации либо регистрационный номер учетной карты объекта, представляющего собой историко-культурную ценность, вид и наименование выявленного объекта культурного наследия**	-

14.2	**Реквизиты решений Правительства Российской Федерации, органов охраны объектов культурного наследия о включении объекта недвижимости в единый государственный реестр объектов культурного наследия (памятников истории и культуры) народов Российской Федерации либо об отнесении объекта недвижимости к выявленным объектам культурного наследия, подлежащим государственной охране**	-
14.3	**Реквизиты документа, на основании которого установлены требования к сохранению, содержанию и использованию объектов культурного наследия (памятников истории и культуры) народов Российской Федерации, требования к обеспечению доступа к таким объектам либо выявленному объекту культурного наследия**	-

Обозначение (номер) помещения, машино-места на плане здания, сооружения, плане этажа: 7к

Кадастровый номер: -

№ п/п	**Наименование характеристики**	**Значение характеристики**
1	**2**	**3**
1	**Вид объекта недвижимости (помещение, машино-место)**	Помещение
2	**Ранее присвоенный государственный учетный номер помещения, машино-места (кадастровый, инвентарный или условный номер)**	-
3	**Кадастровый номер исходного объекта недвижимости (объектов недвижимости)**	-
4	**Номер, тип этажа (этажей), на котором (которых) расположено помещение**	1, Подвал
5	**Адрес помещения, машино-места**	-
	Местоположение помещения, машино-места	Российская Федерация, 236006, Калининградская область, город Калининград, улица Еловая аллея, дом 5А, корпус 2, помещение 7к
	Дополнение местоположения помещения, машино-места	-
6	**Площадь помещения, машино-места (Р), м2**	6.5
7	**Назначение помещения**	Нежилое
8	**Вид жилого помещения (квартира, комната (в квартире), если жилое помещение расположено в многоквартирном доме**	-
9	**Вид (виды) разрешенного использования помещения**	-
10	**Наименование помещения**	Индивидуальная хоз. кладовая
11	**Кадастровый номер (при наличии) или обозначение на плане этажа (или поэтажном плане) квартиры, в которой расположена комната**	-
12	**Сведения об отнесении к общему имуществу в многоквартирном доме или к вспомогательным помещениям**	-
13	**Сведения об отнесении к специализированному жилищному фонду или к жилым помещениям наемного дома социального использования или наемного дома коммерческого использования**	-

14	**Сведения о включении помещения в единый государственный реестр объектов культурного наследия (памятников истории и культуры) народов Российской Федерации**	-
14.1	**Регистрационный номер, вид и наименование объекта недвижимости в едином государственном реестре объектов культурного наследия (памятников истории и культуры) народов Российской Федерации либо регистрационный номер учетной карты объекта, представляющего собой историко-культурную ценность, вид и наименование выявленного объекта культурного наследия**	-
14.2	**Реквизиты решений Правительства Российской Федерации, органов охраны объектов культурного наследия о включении объекта недвижимости в единый государственный реестр объектов культурного наследия (памятников истории и культуры) народов Российской Федерации либо об отнесении объекта недвижимости к выявленным объектам культурного наследия, подлежащим государственной охране**	-
14.3	**Реквизиты документа, на основании которого установлены требования к сохранению, содержанию и использованию объектов культурного наследия (памятников истории и культуры) народов Российской Федерации, требования к обеспечению доступа к таким объектам либо выявленному объекту культурного наследия**	-

Обозначение (номер) помещения, машино-места на плане здания, сооружения, плане этажа: 8к

Кадастровый номер: -

№ п/п	**Наименование характеристики**	**Значение характеристики**
1	**2**	**3**
1	**Вид объекта недвижимости (помещение, машино-место)**	Помещение
2	**Ранее присвоенный государственный учетный номер помещения, машино-места (кадастровый, инвентарный или условный номер)**	-
3	**Кадастровый номер исходного объекта недвижимости (объектов недвижимости)**	-
4	**Номер, тип этажа (этажей), на котором (которых) расположено помещение**	1, Подвал
5	**Адрес помещения, машино-места**	-
	Местоположение помещения, машино-места	Российская Федерация, 236006, Калининградская область, город Калининград, улица Еловая аллея, дом 5А, корпус 2, помещение 8к
	Дополнение местоположения помещения, машино-места	-
6	**Площадь помещения, машино-места (Р), м2**	6.8
7	**Назначение помещения**	Нежилое
8	**Вид жилого помещения (квартира, комната (в квартире), если жилое помещение расположено в многоквартирном доме**	-
9	**Вид (виды) разрешенного использования помещения**	-
10	**Наименование помещения**	Индивидуальная хоз. кладовая

11	**Кадастровый номер (при наличии) или обозначение на плане этажа (или поэтажном плане) квартиры, в которой расположена комната**	-
12	**Сведения об отнесении к общему имуществу в многоквартирном доме или к вспомогательным помещениям**	-
13	**Сведения об отнесении к специализированному жилищному фонду или к жилым помещениям наемного дома социального использования или наемного дома коммерческого использования**	-
14	**Сведения о включении помещения в единый государственный реестр объектов культурного наследия (памятников истории и культуры) народов Российской Федерации**	-
14.1	**Регистрационный номер, вид и наименование объекта недвижимости в едином государственном реестре объектов культурного наследия (памятников истории и культуры) народов Российской Федерации либо регистрационный номер учетной карты объекта, представляющего собой историко-культурную ценность, вид и наименование выявленного объекта культурного наследия**	-
14.2	**Реквизиты решений Правительства Российской Федерации, органов охраны объектов культурного наследия о включении объекта недвижимости в единый государственный реестр объектов культурного наследия (памятников истории и культуры) народов Российской Федерации либо об отнесении объекта недвижимости к выявленным объектам культурного наследия, подлежащим государственной охране**	-
14.3	**Реквизиты документа, на основании которого установлены требования к сохранению, содержанию и использованию объектов культурного наследия (памятников истории и культуры) народов Российской Федерации, требования к обеспечению доступа к таким объектам либо выявленному объекту культурного наследия**	-

Обозначение (номер) помещения, машино-места на плане здания, сооружения, плане этажа: 9к

Кадастровый номер: -

№ п/п	Наименование характеристики	Значение характеристики
1	**2**	**3**
1	**Вид объекта недвижимости (помещение, машино-место)**	Помещение
2	**Ранее присвоенный государственный учетный номер помещения, машино-места (кадастровый, инвентарный или условный номер)**	-
3	**Кадастровый номер исходного объекта недвижимости (объектов недвижимости)**	-
4	**Номер, тип этажа (этажей), на котором (которых) расположено помещение**	1, Подвал
5	**Адрес помещения, машино-места**	-
	Местоположение помещения, машино-места	Российская Федерация, 236006, Калининградская область, город Калининград, улица Еловая аллея, дом 5А, корпус 2, помещение 9к

5	**Дополнение местоположения помещения, машино-места**	-
6	**Площадь помещения, машино-места (Р), м2**	8.9
7	**Назначение помещения**	Нежилое
8	**Вид жилого помещения (квартира, комната (в квартире), если жилое помещение расположено в многоквартирном доме**	-
9	**Вид (виды) разрешенного использования помещения**	-
10	**Наименование помещения**	Индивидуальная хоз. кладовая
11	**Кадастровый номер (при наличии) или обозначение на плане этажа (или поэтажном плане) квартиры, в которой расположена комната**	-
12	**Сведения об отнесении к общему имуществу в многоквартирном доме или к вспомогательным помещениям**	-
13	**Сведения об отнесении к специализированному жилищному фонду или к жилым помещениям наемного дома социального использования или наемного дома коммерческого использования**	-
14	**Сведения о включении помещения в единый государственный реестр объектов культурного наследия (памятников истории и культуры) народов Российской Федерации**	-
14.1	**Регистрационный номер, вид и наименование объекта недвижимости в едином государственном реестре объектов культурного наследия (памятников истории и культуры) народов Российской Федерации либо регистрационный номер учетной карты объекта, представляющего собой историко-культурную ценность, вид и наименование выявленного объекта культурного наследия**	-
14.2	**Реквизиты решений Правительства Российской Федерации, органов охраны объектов культурного наследия о включении объекта недвижимости в единый государственный реестр объектов культурного наследия (памятников истории и культуры) народов Российской Федерации либо об отнесении объекта недвижимости к выявленным объектам культурного наследия, подлежащим государственной охране**	-
14.3	**Реквизиты документа, на основании которого установлены требования к сохранению, содержанию и использованию объектов культурного наследия (памятников истории и культуры) народов Российской Федерации, требования к обеспечению доступа к таким объектам либо выявленному объекту культурного наследия**	-

Обозначение (номер) помещения, машино-места на плане здания, сооружения, плане этажа: 10к

Кадастровый номер: -

№ п/п	Наименование характеристики	Значение характеристики
1	**2**	**3**
1	**Вид объекта недвижимости (помещение, машино-место)**	Помещение
2	**Ранее присвоенный государственный учетный номер помещения, машино-места (кадастровый, инвентарный или условный номер)**	-

3	**Кадастровый номер исходного объекта недвижимости (объектов недвижимости)**	-
4	**Номер, тип этажа (этажей), на котором (которых) расположено помещение**	1, Подвал
5	**Адрес помещения, машино-места**	-
	Местоположение помещения, машино-места	Российская Федерация, 236006, Калининградская область, город Калининград, улица Еловая аллея, дом 5А, корпус 2, помещение 10к
	Дополнение местоположения помещения, машино-места	-
6	**Площадь помещения, машино-места (Р), м2**	8.3
7	**Назначение помещения**	Нежилое
8	**Вид жилого помещения (квартира, комната (в квартире), если жилое помещение расположено в многоквартирном доме**	-
9	**Вид (виды) разрешенного использования помещения**	-
10	**Наименование помещения**	Индивидуальная хоз. кладовая
11	**Кадастровый номер (при наличии) или обозначение на плане этажа (или поэтажном плане) квартиры, в которой расположена комната**	-
12	**Сведения об отнесении к общему имуществу в многоквартирном доме или к вспомогательным помещениям**	-
13	**Сведения об отнесении к специализированному жилищному фонду или к жилым помещениям наемного дома социального использования или наемного дома коммерческого использования**	-
14	**Сведения о включении помещения в единый государственный реестр объектов культурного наследия (памятников истории и культуры) народов Российской Федерации**	-
14.1	**Регистрационный номер, вид и наименование объекта недвижимости в едином государственном реестре объектов культурного наследия (памятников истории и культуры) народов Российской Федерации либо регистрационный номер учетной карты объекта, представляющего собой историко-культурную ценность, вид и наименование выявленного объекта культурного наследия**	-
14.2	**Реквизиты решений Правительства Российской Федерации, органов охраны объектов культурного наследия о включении объекта недвижимости в единый государственный реестр объектов культурного наследия (памятников истории и культуры) народов Российской Федерации либо об отнесении объекта недвижимости к выявленным объектам культурного наследия, подлежащим государственной охране**	-
14.3	**Реквизиты документа, на основании которого установлены требования к сохранению, содержанию и использованию объектов культурного наследия (памятников истории и культуры) народов Российской Федерации, требования к обеспечению доступа к таким объектам либо выявленному объекту культурного наследия**	-

Обозначение (номер) помещения, машино-места на плане здания, сооружения, плане этажа: 11к

Кадастровый номер: -

№ п/п	Наименование характеристики	Значение характеристики
1	2	3
1	**Вид объекта недвижимости (помещение, машино-место)**	Помещение
2	**Ранее присвоенный государственный учетный номер помещения, машино-места (кадастровый, инвентарный или условный номер)**	-
3	**Кадастровый номер исходного объекта недвижимости (объектов недвижимости)**	-
4	**Номер, тип этажа (этажей), на котором (которых) расположено помещение**	1, Подвал
5	**Адрес помещения, машино-места**	-
	Местоположение помещения, машино-места	Российская Федерация, 236006, Калининградская область, город Калининград, улица Еловая аллея, дом 5А, корпус 2, помещение 11к
	Дополнение местоположения помещения, машино-места	-
6	**Площадь помещения, машино-места (Р), м2**	7.8
7	**Назначение помещения**	Нежилое
8	**Вид жилого помещения (квартира, комната (в квартире), если жилое помещение расположено в многоквартирном доме**	-
9	**Вид (виды) разрешенного использования помещения**	-
10	**Наименование помещения**	Индивидуальная хоз. кладовая
11	**Кадастровый номер (при наличии) или обозначение на плане этажа (или поэтажном плане) квартиры, в которой расположена комната**	-
12	**Сведения об отнесении к общему имуществу в многоквартирном доме или к вспомогательным помещениям**	-
13	**Сведения об отнесении к специализированному жилищному фонду или к жилым помещениям наемного дома социального использования или наемного дома коммерческого использования**	-
14	**Сведения о включении помещения в единый государственный реестр объектов культурного наследия (памятников истории и культуры) народов Российской Федерации**	-
14.1	**Регистрационный номер, вид и наименование объекта недвижимости в едином государственном реестре объектов культурного наследия (памятников истории и культуры) народов Российской Федерации либо регистрационный номер учетной карты объекта, представляющего собой историко-культурную ценность, вид и наименование выявленного объекта культурного наследия**	-

14.2	**Реквизиты решений Правительства Российской Федерации, органов охраны объектов культурного наследия о включении объекта недвижимости в единый государственный реестр объектов культурного наследия (памятников истории и культуры) народов Российской Федерации либо об отнесении объекта недвижимости к выявленным объектам культурного наследия, подлежащим государственной охране**	-
14.3	**Реквизиты документа, на основании которого установлены требования к сохранению, содержанию и использованию объектов культурного наследия (памятников истории и культуры) народов Российской Федерации, требования к обеспечению доступа к таким объектам либо выявленному объекту культурного наследия**	-

Обозначение (номер) помещения, машино-места на плане здания, сооружения, плане этажа: 12к

Кадастровый номер: -

№ п/п	**Наименование характеристики**	**Значение характеристики**
1	**2**	**3**
1	**Вид объекта недвижимости (помещение, машино-место)**	Помещение
2	**Ранее присвоенный государственный учетный номер помещения, машино-места (кадастровый, инвентарный или условный номер)**	-
3	**Кадастровый номер исходного объекта недвижимости (объектов недвижимости)**	-
4	**Номер, тип этажа (этажей), на котором (которых) расположено помещение**	1, Подвал
5	**Адрес помещения, машино-места**	-
	Местоположение помещения, машино-места	Российская Федерация, 236006, Калининградская область, город Калининград, улица Еловая аллея, дом 5А, корпус 2, помещение 12к
	Дополнение местоположения помещения, машино-места	-
6	**Площадь помещения, машино-места (Р), м2**	6.7
7	**Назначение помещения**	Нежилое
8	**Вид жилого помещения (квартира, комната (в квартире), если жилое помещение расположено в многоквартирном доме**	-
9	**Вид (виды) разрешенного использования помещения**	-
10	**Наименование помещения**	Индивидуальная хоз. кладовая
11	**Кадастровый номер (при наличии) или обозначение на плане этажа (или поэтажном плане) квартиры, в которой расположена комната**	-
12	**Сведения об отнесении к общему имуществу в многоквартирном доме или к вспомогательным помещениям**	-
13	**Сведения об отнесении к специализированному жилищному фонду или к жилым помещениям наемного дома социального использования или наемного дома коммерческого использования**	-

14	**Сведения о включении помещения в единый государственный реестр объектов культурного наследия (памятников истории и культуры) народов Российской Федерации**	-
14.1	**Регистрационный номер, вид и наименование объекта недвижимости в едином государственном реестре объектов культурного наследия (памятников истории и культуры) народов Российской Федерации либо регистрационный номер учетной карты объекта, представляющего собой историко-культурную ценность, вид и наименование выявленного объекта культурного наследия**	-
14.2	**Реквизиты решений Правительства Российской Федерации, органов охраны объектов культурного наследия о включении объекта недвижимости в единый государственный реестр объектов культурного наследия (памятников истории и культуры) народов Российской Федерации либо об отнесении объекта недвижимости к выявленным объектам культурного наследия, подлежащим государственной охране**	-
14.3	**Реквизиты документа, на основании которого установлены требования к сохранению, содержанию и использованию объектов культурного наследия (памятников истории и культуры) народов Российской Федерации, требования к обеспечению доступа к таким объектам либо выявленному объекту культурного наследия**	-

Обозначение (номер) помещения, машино-места на плане здания, сооружения, плане этажа: 13к

Кадастровый номер: -

№ п/п	Наименование характеристики	Значение характеристики
1	**2**	**3**
1	**Вид объекта недвижимости (помещение, машино-место)**	Помещение
2	**Ранее присвоенный государственный учетный номер помещения, машино-места (кадастровый, инвентарный или условный номер)**	-
3	**Кадастровый номер исходного объекта недвижимости (объектов недвижимости)**	-
4	**Номер, тип этажа (этажей), на котором (которых) расположено помещение**	1, Подвал
5	**Адрес помещения, машино-места**	-
	Местоположение помещения, машино-места	Российская Федерация, 236006, Калининградская область, город Калининград, улица Еловая аллея, дом 5А, корпус 2, помещение 13к
	Дополнение местоположения помещения, машино-места	-
6	**Площадь помещения, машино-места (Р), м2**	6.3
7	**Назначение помещения**	Нежилое
8	**Вид жилого помещения (квартира, комната (в квартире), если жилое помещение расположено в многоквартирном доме**	-
9	**Вид (виды) разрешенного использования помещения**	-
10	**Наименование помещения**	Индивидуальная хоз. кладовая

11	**Кадастровый номер (при наличии) или обозначение на плане этажа (или поэтажном плане) квартиры, в которой расположена комната**	-
12	**Сведения об отнесении к общему имуществу в многоквартирном доме или к вспомогательным помещениям**	-
13	**Сведения об отнесении к специализированному жилищному фонду или к жилым помещениям наемного дома социального использования или наемного дома коммерческого использования**	-
14	**Сведения о включении помещения в единый государственный реестр объектов культурного наследия (памятников истории и культуры) народов Российской Федерации**	-
14.1	**Регистрационный номер, вид и наименование объекта недвижимости в едином государственном реестре объектов культурного наследия (памятников истории и культуры) народов Российской Федерации либо регистрационный номер учетной карты объекта, представляющего собой историко-культурную ценность, вид и наименование выявленного объекта культурного наследия**	-
14.2	**Реквизиты решений Правительства Российской Федерации, органов охраны объектов культурного наследия о включении объекта недвижимости в единый государственный реестр объектов культурного наследия (памятников истории и культуры) народов Российской Федерации либо об отнесении объекта недвижимости к выявленным объектам культурного наследия, подлежащим государственной охране**	-
14.3	**Реквизиты документа, на основании которого установлены требования к сохранению, содержанию и использованию объектов культурного наследия (памятников истории и культуры) народов Российской Федерации, требования к обеспечению доступа к таким объектам либо выявленному объекту культурного наследия**	-

Обозначение (номер) помещения, машино-места на плане здания, сооружения, плане этажа: 14к

Кадастровый номер: -

№ п/п	**Наименование характеристики**	**Значение характеристики**
1	**2**	**3**
1	**Вид объекта недвижимости (помещение, машино-место)**	Помещение
2	**Ранее присвоенный государственный учетный номер помещения, машино-места (кадастровый, инвентарный или условный номер)**	-
3	**Кадастровый номер исходного объекта недвижимости (объектов недвижимости)**	-
4	**Номер, тип этажа (этажей), на котором (которых) расположено помещение**	1, Подвал
5	**Адрес помещения, машино-места**	-
	Местоположение помещения, машино-места	Российская Федерация, 236006, Калининградская область, город Калининград, улица Еловая аллея, дом 5А, корпус 2, помещение 14к

5	**Дополнение местоположения помещения, машино-места**	-
6	**Площадь помещения, машино-места (Р), м2**	8.1
7	**Назначение помещения**	Нежилое
8	**Вид жилого помещения (квартира, комната (в квартире), если жилое помещение расположено в многоквартирном доме**	-
9	**Вид (виды) разрешенного использования помещения**	-
10	**Наименование помещения**	Индивидуальная хоз. кладовая
11	**Кадастровый номер (при наличии) или обозначение на плане этажа (или поэтажном плане) квартиры, в которой расположена комната**	-
12	**Сведения об отнесении к общему имуществу в многоквартирном доме или к вспомогательным помещениям**	-
13	**Сведения об отнесении к специализированному жилищному фонду или к жилым помещениям наемного дома социального использования или наемного дома коммерческого использования**	-
14	**Сведения о включении помещения в единый государственный реестр объектов культурного наследия (памятников истории и культуры) народов Российской Федерации**	-
14.1	**Регистрационный номер, вид и наименование объекта недвижимости в едином государственном реестре объектов культурного наследия (памятников истории и культуры) народов Российской Федерации либо регистрационный номер учетной карты объекта, представляющего собой историко-культурную ценность, вид и наименование выявленного объекта культурного наследия**	-
14.2	**Реквизиты решений Правительства Российской Федерации, органов охраны объектов культурного наследия о включении объекта недвижимости в единый государственный реестр объектов культурного наследия (памятников истории и культуры) народов Российской Федерации либо об отнесении объекта недвижимости к выявленным объектам культурного наследия, подлежащим государственной охране**	-
14.3	**Реквизиты документа, на основании которого установлены требования к сохранению, содержанию и использованию объектов культурного наследия (памятников истории и культуры) народов Российской Федерации, требования к обеспечению доступа к таким объектам либо выявленному объекту культурного наследия**	-

Обозначение (номер) помещения, машино-места на плане здания, сооружения, плане этажа: 15к

Кадастровый номер: -

№ п/п	Наименование характеристики	Значение характеристики
1	**2**	**3**
1	**Вид объекта недвижимости (помещение, машино-место)**	Помещение
2	**Ранее присвоенный государственный учетный номер помещения, машино-места (кадастровый, инвентарный или условный номер)**	-

3	**Кадастровый номер исходного объекта недвижимости (объектов недвижимости)**	-
4	**Номер, тип этажа (этажей), на котором (которых) расположено помещение**	1, Подвал
5	**Адрес помещения, машино-места**	-
	Местоположение помещения, машино-места	Российская Федерация, 236006, Калининградская область, город Калининград, улица Еловая аллея, дом 5А, корпус 2, помещение 15к
	Дополнение местоположения помещения, машино-места	-
6	**Площадь помещения, машино-места (Р), м2**	7.8
7	**Назначение помещения**	Нежилое
8	**Вид жилого помещения (квартира, комната (в квартире), если жилое помещение расположено в многоквартирном доме**	-
9	**Вид (виды) разрешенного использования помещения**	-
10	**Наименование помещения**	Индивидуальная хоз. кладовая
11	**Кадастровый номер (при наличии) или обозначение на плане этажа (или поэтажном плане) квартиры, в которой расположена комната**	-
12	**Сведения об отнесении к общему имуществу в многоквартирном доме или к вспомогательным помещениям**	-
13	**Сведения об отнесении к специализированному жилищному фонду или к жилым помещениям наемного дома социального использования или наемного дома коммерческого использования**	-
14	**Сведения о включении помещения в единый государственный реестр объектов культурного наследия (памятников истории и культуры) народов Российской Федерации**	-
14.1	**Регистрационный номер, вид и наименование объекта недвижимости в едином государственном реестре объектов культурного наследия (памятников истории и культуры) народов Российской Федерации либо регистрационный номер учетной карты объекта, представляющего собой историко-культурную ценность, вид и наименование выявленного объекта культурного наследия**	-
14.2	**Реквизиты решений Правительства Российской Федерации, органов охраны объектов культурного наследия о включении объекта недвижимости в единый государственный реестр объектов культурного наследия (памятников истории и культуры) народов Российской Федерации либо об отнесении объекта недвижимости к выявленным объектам культурного наследия, подлежащим государственной охране**	-
14.3	**Реквизиты документа, на основании которого установлены требования к сохранению, содержанию и использованию объектов культурного наследия (памятников истории и культуры) народов Российской Федерации, требования к обеспечению доступа к таким объектам либо выявленному объекту культурного наследия**	-

Обозначение (номер) помещения, машино-места на плане здания, сооружения, плане этажа: 16к

Кадастровый номер: -

№ п/п	Наименование характеристики	Значение характеристики
1	2	3
1	**Вид объекта недвижимости (помещение, машино-место)**	Помещение
2	**Ранее присвоенный государственный учетный номер помещения, машино-места (кадастровый, инвентарный или условный номер)**	-
3	**Кадастровый номер исходного объекта недвижимости (объектов недвижимости)**	-
4	**Номер, тип этажа (этажей), на котором (которых) расположено помещение**	1, Подвал
5	**Адрес помещения, машино-места**	-
	Местоположение помещения, машино-места	Российская Федерация, 236006, Калининградская область, город Калининград, улица Еловая аллея, дом 5А, корпус 2, помещение 16к
	Дополнение местоположения помещения, машино-места	-
6	**Площадь помещения, машино-места (Р), м2**	8.3
7	**Назначение помещения**	Нежилое
8	**Вид жилого помещения (квартира, комната (в квартире), если жилое помещение расположено в многоквартирном доме**	-
9	**Вид (виды) разрешенного использования помещения**	-
10	**Наименование помещения**	Индивидуальная хоз. кладовая
11	**Кадастровый номер (при наличии) или обозначение на плане этажа (или поэтажном плане) квартиры, в которой расположена комната**	-
12	**Сведения об отнесении к общему имуществу в многоквартирном доме или к вспомогательным помещениям**	-
13	**Сведения об отнесении к специализированному жилищному фонду или к жилым помещениям наемного дома социального использования или наемного дома коммерческого использования**	-
14	**Сведения о включении помещения в единый государственный реестр объектов культурного наследия (памятников истории и культуры) народов Российской Федерации**	-
14.1	**Регистрационный номер, вид и наименование объекта недвижимости в едином государственном реестре объектов культурного наследия (памятников истории и культуры) народов Российской Федерации либо регистрационный номер учетной карты объекта, представляющего собой историко-культурную ценность, вид и наименование выявленного объекта культурного наследия**	-

14.2	**Реквизиты решений Правительства Российской Федерации, органов охраны объектов культурного наследия о включении объекта недвижимости в единый государственный реестр объектов культурного наследия (памятников истории и культуры) народов Российской Федерации либо об отнесении объекта недвижимости к выявленным объектам культурного наследия, подлежащим государственной охране**	-
14.3	**Реквизиты документа, на основании которого установлены требования к сохранению, содержанию и использованию объектов культурного наследия (памятников истории и культуры) народов Российской Федерации, требования к обеспечению доступа к таким объектам либо выявленному объекту культурного наследия**	-

Обозначение (номер) помещения, машино-места на плане здания, сооружения, плане этажа: 17к

Кадастровый номер: -

№ п/п	**Наименование характеристики**	**Значение характеристики**
1	**2**	**3**
1	**Вид объекта недвижимости (помещение, машино-место)**	Помещение
2	**Ранее присвоенный государственный учетный номер помещения, машино-места (кадастровый, инвентарный или условный номер)**	-
3	**Кадастровый номер исходного объекта недвижимости (объектов недвижимости)**	-
4	**Номер, тип этажа (этажей), на котором (которых) расположено помещение**	1, Подвал
5	**Адрес помещения, машино-места**	-
	Местоположение помещения, машино-места	Российская Федерация, 236006, Калининградская область, город Калининград, улица Еловая аллея, дом 5А, корпус 2, помещение 17к
	Дополнение местоположения помещения, машино-места	-
6	**Площадь помещения, машино-места (Р), м2**	6.6
7	**Назначение помещения**	Нежилое
8	**Вид жилого помещения (квартира, комната (в квартире), если жилое помещение расположено в многоквартирном доме**	-
9	**Вид (виды) разрешенного использования помещения**	-
10	**Наименование помещения**	Индивидуальная хоз. кладовая
11	**Кадастровый номер (при наличии) или обозначение на плане этажа (или поэтажном плане) квартиры, в которой расположена комната**	-
12	**Сведения об отнесении к общему имуществу в многоквартирном доме или к вспомогательным помещениям**	-
13	**Сведения об отнесении к специализированному жилищному фонду или к жилым помещениям наемного дома социального использования или наемного дома коммерческого использования**	-

14	**Сведения о включении помещения в единый государственный реестр объектов культурного наследия (памятников истории и культуры) народов Российской Федерации**	-
14.1	**Регистрационный номер, вид и наименование объекта недвижимости в едином государственном реестре объектов культурного наследия (памятников истории и культуры) народов Российской Федерации либо регистрационный номер учетной карты объекта, представляющего собой историко-культурную ценность, вид и наименование выявленного объекта культурного наследия**	-
14.2	**Реквизиты решений Правительства Российской Федерации, органов охраны объектов культурного наследия о включении объекта недвижимости в единый государственный реестр объектов культурного наследия (памятников истории и культуры) народов Российской Федерации либо об отнесении объекта недвижимости к выявленным объектам культурного наследия, подлежащим государственной охране**	-
14.3	**Реквизиты документа, на основании которого установлены требования к сохранению, содержанию и использованию объектов культурного наследия (памятников истории и культуры) народов Российской Федерации, требования к обеспечению доступа к таким объектам либо выявленному объекту культурного наследия**	-

Обозначение (номер) помещения, машино-места на плане здания, сооружения, плане этажа: 18к

Кадастровый номер: -

№ п/п	**Наименование характеристики**	**Значение характеристики**
1	**2**	**3**
1	**Вид объекта недвижимости (помещение, машино-место)**	Помещение
2	**Ранее присвоенный государственный учетный номер помещения, машино-места (кадастровый, инвентарный или условный номер)**	-
3	**Кадастровый номер исходного объекта недвижимости (объектов недвижимости)**	-
4	**Номер, тип этажа (этажей), на котором (которых) расположено помещение**	1, Подвал
5	**Адрес помещения, машино-места**	-
	Местоположение помещения, машино-места	Российская Федерация, 236006, Калининградская область, город Калининград, улица Еловая аллея, дом 5А, корпус 2, помещение 18к
	Дополнение местоположения помещения, машино-места	-
6	**Площадь помещения, машино-места (Р), м2**	8.2
7	**Назначение помещения**	Нежилое
8	**Вид жилого помещения (квартира, комната (в квартире), если жилое помещение расположено в многоквартирном доме**	-
9	**Вид (виды) разрешенного использования помещения**	-
10	**Наименование помещения**	Индивидуальная хоз. кладовая

11	**Кадастровый номер (при наличии) или обозначение на плане этажа (или поэтажном плане) квартиры, в которой расположена комната**	-
12	**Сведения об отнесении к общему имуществу в многоквартирном доме или к вспомогательным помещениям**	-
13	**Сведения об отнесении к специализированному жилищному фонду или к жилым помещениям наемного дома социального использования или наемного дома коммерческого использования**	-
14	**Сведения о включении помещения в единый государственный реестр объектов культурного наследия (памятников истории и культуры) народов Российской Федерации**	-
14.1	**Регистрационный номер, вид и наименование объекта недвижимости в едином государственном реестре объектов культурного наследия (памятников истории и культуры) народов Российской Федерации либо регистрационный номер учетной карты объекта, представляющего собой историко-культурную ценность, вид и наименование выявленного объекта культурного наследия**	-
14.2	**Реквизиты решений Правительства Российской Федерации, органов охраны объектов культурного наследия о включении объекта недвижимости в единый государственный реестр объектов культурного наследия (памятников истории и культуры) народов Российской Федерации либо об отнесении объекта недвижимости к выявленным объектам культурного наследия, подлежащим государственной охране**	-
14.3	**Реквизиты документа, на основании которого установлены требования к сохранению, содержанию и использованию объектов культурного наследия (памятников истории и культуры) народов Российской Федерации, требования к обеспечению доступа к таким объектам либо выявленному объекту культурного наследия**	-

Обозначение (номер) помещения, машино-места на плане здания, сооружения, плане этажа: 19к

Кадастровый номер: -

№ п/п	**Наименование характеристики**	**Значение характеристики**
1	**2**	**3**
1	**Вид объекта недвижимости (помещение, машино-место)**	Помещение
2	**Ранее присвоенный государственный учетный номер помещения, машино-места (кадастровый, инвентарный или условный номер)**	-
3	**Кадастровый номер исходного объекта недвижимости (объектов недвижимости)**	-
4	**Номер, тип этажа (этажей), на котором (которых) расположено помещение**	1, Подвал
5	**Адрес помещения, машино-места**	-
	Местоположение помещения, машино-места	Российская Федерация, 236006, Калининградская область, город Калининград, улица Еловая аллея, дом 5А, корпус 2, помещение 19к

5	**Дополнение местоположения помещения, машино-места**	-
6	**Площадь помещения, машино-места (Р), м2**	7.9
7	**Назначение помещения**	Нежилое
8	**Вид жилого помещения (квартира, комната (в квартире), если жилое помещение расположено в многоквартирном доме**	-
9	**Вид (виды) разрешенного использования помещения**	-
10	**Наименование помещения**	Индивидуальная хоз. кладовая
11	**Кадастровый номер (при наличии) или обозначение на плане этажа (или поэтажном плане) квартиры, в которой расположена комната**	-
12	**Сведения об отнесении к общему имуществу в многоквартирном доме или к вспомогательным помещениям**	-
13	**Сведения об отнесении к специализированному жилищному фонду или к жилым помещениям наемного дома социального использования или наемного дома коммерческого использования**	-
14	**Сведения о включении помещения в единый государственный реестр объектов культурного наследия (памятников истории и культуры) народов Российской Федерации**	-
14.1	**Регистрационный номер, вид и наименование объекта недвижимости в едином государственном реестре объектов культурного наследия (памятников истории и культуры) народов Российской Федерации либо регистрационный номер учетной карты объекта, представляющего собой историко-культурную ценность, вид и наименование выявленного объекта культурного наследия**	-
14.2	**Реквизиты решений Правительства Российской Федерации, органов охраны объектов культурного наследия о включении объекта недвижимости в единый государственный реестр объектов культурного наследия (памятников истории и культуры) народов Российской Федерации либо об отнесении объекта недвижимости к выявленным объектам культурного наследия, подлежащим государственной охране**	-
14.3	**Реквизиты документа, на основании которого установлены требования к сохранению, содержанию и использованию объектов культурного наследия (памятников истории и культуры) народов Российской Федерации, требования к обеспечению доступа к таким объектам либо выявленному объекту культурного наследия**	-

Обозначение (номер) помещения, машино-места на плане здания, сооружения, плане этажа: 20к

Кадастровый номер: -

№ п/п	Наименование характеристики	Значение характеристики
1	**2**	**3**
1	**Вид объекта недвижимости (помещение, машино-место)**	Помещение
2	**Ранее присвоенный государственный учетный номер помещения, машино-места (кадастровый, инвентарный или условный номер)**	-

3	**Кадастровый номер исходного объекта недвижимости (объектов недвижимости)**	-
4	**Номер, тип этажа (этажей), на котором (которых) расположено помещение**	1, Подвал
5	**Адрес помещения, машино-места**	-
	Местоположение помещения, машино-места	Российская Федерация, 236006, Калининградская область, город Калининград, улица Еловая аллея, дом 5А, корпус 2, помещение 20к
	Дополнение местоположения помещения, машино-места	-
6	**Площадь помещения, машино-места (Р), м2**	8.1
7	**Назначение помещения**	Нежилое
8	**Вид жилого помещения (квартира, комната (в квартире), если жилое помещение расположено в многоквартирном доме**	-
9	**Вид (виды) разрешенного использования помещения**	-
10	**Наименование помещения**	Индивидуальная хоз. кладовая
11	**Кадастровый номер (при наличии) или обозначение на плане этажа (или поэтажном плане) квартиры, в которой расположена комната**	-
12	**Сведения об отнесении к общему имуществу в многоквартирном доме или к вспомогательным помещениям**	-
13	**Сведения об отнесении к специализированному жилищному фонду или к жилым помещениям наемного дома социального использования или наемного дома коммерческого использования**	-
14	**Сведения о включении помещения в единый государственный реестр объектов культурного наследия (памятников истории и культуры) народов Российской Федерации**	-
14.1	**Регистрационный номер, вид и наименование объекта недвижимости в едином государственном реестре объектов культурного наследия (памятников истории и культуры) народов Российской Федерации либо регистрационный номер учетной карты объекта, представляющего собой историко-культурную ценность, вид и наименование выявленного объекта культурного наследия**	-
14.2	**Реквизиты решений Правительства Российской Федерации, органов охраны объектов культурного наследия о включении объекта недвижимости в единый государственный реестр объектов культурного наследия (памятников истории и культуры) народов Российской Федерации либо об отнесении объекта недвижимости к выявленным объектам культурного наследия, подлежащим государственной охране**	-
14.3	**Реквизиты документа, на основании которого установлены требования к сохранению, содержанию и использованию объектов культурного наследия (памятников истории и культуры) народов Российской Федерации, требования к обеспечению доступа к таким объектам либо выявленному объекту культурного наследия**	-

Обозначение (номер) помещения, машино-места на плане здания, сооружения, плане этажа: 21к

Кадастровый номер: -

№ п/п	Наименование характеристики	Значение характеристики
1	2	3
1	**Вид объекта недвижимости (помещение, машино-место)**	Помещение
2	**Ранее присвоенный государственный учетный номер помещения, машино-места (кадастровый, инвентарный или условный номер)**	-
3	**Кадастровый номер исходного объекта недвижимости (объектов недвижимости)**	-
4	**Номер, тип этажа (этажей), на котором (которых) расположено помещение**	1, Подвал
5	**Адрес помещения, машино-места**	-
	Местоположение помещения, машино-места	Российская Федерация, 236006, Калининградская область, город Калининград, улица Еловая аллея, дом 5А, корпус 2, помещение 21к
	Дополнение местоположения помещения, машино-места	-
6	**Площадь помещения, машино-места (Р), м2**	6.6
7	**Назначение помещения**	Нежилое
8	**Вид жилого помещения (квартира, комната (в квартире), если жилое помещение расположено в многоквартирном доме**	-
9	**Вид (виды) разрешенного использования помещения**	-
10	**Наименование помещения**	Индивидуальная хоз. кладовая
11	**Кадастровый номер (при наличии) или обозначение на плане этажа (или поэтажном плане) квартиры, в которой расположена комната**	-
12	**Сведения об отнесении к общему имуществу в многоквартирном доме или к вспомогательным помещениям**	-
13	**Сведения об отнесении к специализированному жилищному фонду или к жилым помещениям наемного дома социального использования или наемного дома коммерческого использования**	-
14	**Сведения о включении помещения в единый государственный реестр объектов культурного наследия (памятников истории и культуры) народов Российской Федерации**	-
14.1	**Регистрационный номер, вид и наименование объекта недвижимости в едином государственном реестре объектов культурного наследия (памятников истории и культуры) народов Российской Федерации либо регистрационный номер учетной карты объекта, представляющего собой историко-культурную ценность, вид и наименование выявленного объекта культурного наследия**	-

14.2	**Реквизиты решений Правительства Российской Федерации, органов охраны объектов культурного наследия о включении объекта недвижимости в единый государственный реестр объектов культурного наследия (памятников истории и культуры) народов Российской Федерации либо об отнесении объекта недвижимости к выявленным объектам культурного наследия, подлежащим государственной охране**	-
14.3	**Реквизиты документа, на основании которого установлены требования к сохранению, содержанию и использованию объектов культурного наследия (памятников истории и культуры) народов Российской Федерации, требования к обеспечению доступа к таким объектам либо выявленному объекту культурного наследия**	-

Обозначение (номер) помещения, машино-места на плане здания, сооружения, плане этажа: 22к

Кадастровый номер: -

№ п/п	**Наименование характеристики**	**Значение характеристики**
1	**2**	**3**
1	**Вид объекта недвижимости (помещение, машино-место)**	Помещение
2	**Ранее присвоенный государственный учетный номер помещения, машино-места (кадастровый, инвентарный или условный номер)**	-
3	**Кадастровый номер исходного объекта недвижимости (объектов недвижимости)**	-
4	**Номер, тип этажа (этажей), на котором (которых) расположено помещение**	1, Подвал
5	**Адрес помещения, машино-места**	-
	Местоположение помещения, машино-места	Российская Федерация, 236006, Калининградская область, город Калининград, улица Еловая аллея, дом 5А, корпус 2, помещение 22к
	Дополнение местоположения помещения, машино-места	-
6	**Площадь помещения, машино-места (Р), м2**	6.6
7	**Назначение помещения**	Нежилое
8	**Вид жилого помещения (квартира, комната (в квартире), если жилое помещение расположено в многоквартирном доме**	-
9	**Вид (виды) разрешенного использования помещения**	-
10	**Наименование помещения**	Индивидуальная хоз. кладовая
11	**Кадастровый номер (при наличии) или обозначение на плане этажа (или поэтажном плане) квартиры, в которой расположена комната**	-
12	**Сведения об отнесении к общему имуществу в многоквартирном доме или к вспомогательным помещениям**	-
13	**Сведения об отнесении к специализированному жилищному фонду или к жилым помещениям наемного дома социального использования или наемного дома коммерческого использования**	-

14	**Сведения о включении помещения в единый государственный реестр объектов культурного наследия (памятников истории и культуры) народов Российской Федерации**	-
14.1	**Регистрационный номер, вид и наименование объекта недвижимости в едином государственном реестре объектов культурного наследия (памятников истории и культуры) народов Российской Федерации либо регистрационный номер учетной карты объекта, представляющего собой историко-культурную ценность, вид и наименование выявленного объекта культурного наследия**	-
14.2	**Реквизиты решений Правительства Российской Федерации, органов охраны объектов культурного наследия о включении объекта недвижимости в единый государственный реестр объектов культурного наследия (памятников истории и культуры) народов Российской Федерации либо об отнесении объекта недвижимости к выявленным объектам культурного наследия, подлежащим государственной охране**	-
14.3	**Реквизиты документа, на основании которого установлены требования к сохранению, содержанию и использованию объектов культурного наследия (памятников истории и культуры) народов Российской Федерации, требования к обеспечению доступа к таким объектам либо выявленному объекту культурного наследия**	-

Обозначение (номер) помещения, машино-места на плане здания, сооружения, плане этажа: 23к

Кадастровый номер: -

№ п/п	**Наименование характеристики**	**Значение характеристики**
1	**2**	**3**
1	**Вид объекта недвижимости (помещение, машино-место)**	Помещение
2	**Ранее присвоенный государственный учетный номер помещения, машино-места (кадастровый, инвентарный или условный номер)**	-
3	**Кадастровый номер исходного объекта недвижимости (объектов недвижимости)**	-
4	**Номер, тип этажа (этажей), на котором (которых) расположено помещение**	1, Подвал
5	**Адрес помещения, машино-места**	-
	Местоположение помещения, машино-места	Российская Федерация, 236006, Калининградская область, город Калининград, улица Еловая аллея, дом 5А, корпус 2, помещение 23к
	Дополнение местоположения помещения, машино-места	-
6	**Площадь помещения, машино-места (Р), м2**	7.0
7	**Назначение помещения**	Нежилое
8	**Вид жилого помещения (квартира, комната (в квартире), если жилое помещение расположено в многоквартирном доме**	-
9	**Вид (виды) разрешенного использования помещения**	-
10	**Наименование помещения**	Индивидуальная хоз. кладовая

11	**Кадастровый номер (при наличии) или обозначение на плане этажа (или поэтажном плане) квартиры, в которой расположена комната**	-
12	**Сведения об отнесении к общему имуществу в многоквартирном доме или к вспомогательным помещениям**	-
13	**Сведения об отнесении к специализированному жилищному фонду или к жилым помещениям наемного дома социального использования или наемного дома коммерческого использования**	-
14	**Сведения о включении помещения в единый государственный реестр объектов культурного наследия (памятников истории и культуры) народов Российской Федерации**	-
14.1	**Регистрационный номер, вид и наименование объекта недвижимости в едином государственном реестре объектов культурного наследия (памятников истории и культуры) народов Российской Федерации либо регистрационный номер учетной карты объекта, представляющего собой историко-культурную ценность, вид и наименование выявленного объекта культурного наследия**	-
14.2	**Реквизиты решений Правительства Российской Федерации, органов охраны объектов культурного наследия о включении объекта недвижимости в единый государственный реестр объектов культурного наследия (памятников истории и культуры) народов Российской Федерации либо об отнесении объекта недвижимости к выявленным объектам культурного наследия, подлежащим государственной охране**	-
14.3	**Реквизиты документа, на основании которого установлены требования к сохранению, содержанию и использованию объектов культурного наследия (памятников истории и культуры) народов Российской Федерации, требования к обеспечению доступа к таким объектам либо выявленному объекту культурного наследия**	-

Обозначение (номер) помещения, машино-места на плане здания, сооружения, плане этажа: 24к

Кадастровый номер: -

№ п/п	**Наименование характеристики**	**Значение характеристики**
1	**2**	**3**
1	**Вид объекта недвижимости (помещение, машино-место)**	Помещение
2	**Ранее присвоенный государственный учетный номер помещения, машино-места (кадастровый, инвентарный или условный номер)**	-
3	**Кадастровый номер исходного объекта недвижимости (объектов недвижимости)**	-
4	**Номер, тип этажа (этажей), на котором (которых) расположено помещение**	1, Подвал
5	**Адрес помещения, машино-места**	-
	Местоположение помещения, машино-места	Российская Федерация, 236006, Калининградская область, город Калининград, улица Еловая аллея, дом 5А, корпус 2, помещение 24к

5	**Дополнение местоположения помещения, машино-места**	-
6	**Площадь помещения, машино-места (Р), м2**	6.6
7	**Назначение помещения**	Нежилое
8	**Вид жилого помещения (квартира, комната (в квартире), если жилое помещение расположено в многоквартирном доме**	-
9	**Вид (виды) разрешенного использования помещения**	-
10	**Наименование помещения**	Индивидуальная хоз. кладовая
11	**Кадастровый номер (при наличии) или обозначение на плане этажа (или поэтажном плане) квартиры, в которой расположена комната**	-
12	**Сведения об отнесении к общему имуществу в многоквартирном доме или к вспомогательным помещениям**	-
13	**Сведения об отнесении к специализированному жилищному фонду или к жилым помещениям наемного дома социального использования или наемного дома коммерческого использования**	-
14	**Сведения о включении помещения в единый государственный реестр объектов культурного наследия (памятников истории и культуры) народов Российской Федерации**	-
14.1	**Регистрационный номер, вид и наименование объекта недвижимости в едином государственном реестре объектов культурного наследия (памятников истории и культуры) народов Российской Федерации либо регистрационный номер учетной карты объекта, представляющего собой историко-культурную ценность, вид и наименование выявленного объекта культурного наследия**	-
14.2	**Реквизиты решений Правительства Российской Федерации, органов охраны объектов культурного наследия о включении объекта недвижимости в единый государственный реестр объектов культурного наследия (памятников истории и культуры) народов Российской Федерации либо об отнесении объекта недвижимости к выявленным объектам культурного наследия, подлежащим государственной охране**	-
14.3	**Реквизиты документа, на основании которого установлены требования к сохранению, содержанию и использованию объектов культурного наследия (памятников истории и культуры) народов Российской Федерации, требования к обеспечению доступа к таким объектам либо выявленному объекту культурного наследия**	-

Обозначение (номер) помещения, машино-места на плане здания, сооружения, плане этажа: 25к

Кадастровый номер: -

№ п/п	Наименование характеристики	Значение характеристики
1	**2**	**3**
1	**Вид объекта недвижимости (помещение, машино-место)**	Помещение
2	**Ранее присвоенный государственный учетный номер помещения, машино-места (кадастровый, инвентарный или условный номер)**	-

3	**Кадастровый номер исходного объекта недвижимости (объектов недвижимости)**	-
4	**Номер, тип этажа (этажей), на котором (которых) расположено помещение**	1, Подвал
5	**Адрес помещения, машино-места**	-
	Местоположение помещения, машино-места	Российская Федерация, 236006, Калининградская область, город Калининград, улица Еловая аллея, дом 5А, корпус 2, помещение 25к
	Дополнение местоположения помещения, машино-места	-
6	**Площадь помещения, машино-места (Р), м2**	6.2
7	**Назначение помещения**	Нежилое
8	**Вид жилого помещения (квартира, комната (в квартире), если жилое помещение расположено в многоквартирном доме**	-
9	**Вид (виды) разрешенного использования помещения**	-
10	**Наименование помещения**	Индивидуальная хоз. кладовая
11	**Кадастровый номер (при наличии) или обозначение на плане этажа (или поэтажном плане) квартиры, в которой расположена комната**	-
12	**Сведения об отнесении к общему имуществу в многоквартирном доме или к вспомогательным помещениям**	-
13	**Сведения об отнесении к специализированному жилищному фонду или к жилым помещениям наемного дома социального использования или наемного дома коммерческого использования**	-
14	**Сведения о включении помещения в единый государственный реестр объектов культурного наследия (памятников истории и культуры) народов Российской Федерации**	-
14.1	**Регистрационный номер, вид и наименование объекта недвижимости в едином государственном реестре объектов культурного наследия (памятников истории и культуры) народов Российской Федерации либо регистрационный номер учетной карты объекта, представляющего собой историко-культурную ценность, вид и наименование выявленного объекта культурного наследия**	-
14.2	**Реквизиты решений Правительства Российской Федерации, органов охраны объектов культурного наследия о включении объекта недвижимости в единый государственный реестр объектов культурного наследия (памятников истории и культуры) народов Российской Федерации либо об отнесении объекта недвижимости к выявленным объектам культурного наследия, подлежащим государственной охране**	-
14.3	**Реквизиты документа, на основании которого установлены требования к сохранению, содержанию и использованию объектов культурного наследия (памятников истории и культуры) народов Российской Федерации, требования к обеспечению доступа к таким объектам либо выявленному объекту культурного наследия**	-

Обозначение (номер) помещения, машино-места на плане здания, сооружения, плане этажа: 26к

Кадастровый номер: -

№ п/п	Наименование характеристики	Значение характеристики
1	2	3
1	**Вид объекта недвижимости (помещение, машино-место)**	Помещение
2	**Ранее присвоенный государственный учетный номер помещения, машино-места (кадастровый, инвентарный или условный номер)**	-
3	**Кадастровый номер исходного объекта недвижимости (объектов недвижимости)**	-
4	**Номер, тип этажа (этажей), на котором (которых) расположено помещение**	1, Подвал
5	**Адрес помещения, машино-места**	-
	Местоположение помещения, машино-места	Российская Федерация, 236006, Калининградская область, город Калининград, улица Еловая аллея, дом 5А, корпус 2, помещение 26к
	Дополнение местоположения помещения, машино-места	-
6	**Площадь помещения, машино-места (Р), м2**	12.1
7	**Назначение помещения**	Нежилое
8	**Вид жилого помещения (квартира, комната (в квартире), если жилое помещение расположено в многоквартирном доме**	-
9	**Вид (виды) разрешенного использования помещения**	-
10	**Наименование помещения**	Индивидуальная хоз. кладовая
11	**Кадастровый номер (при наличии) или обозначение на плане этажа (или поэтажном плане) квартиры, в которой расположена комната**	-
12	**Сведения об отнесении к общему имуществу в многоквартирном доме или к вспомогательным помещениям**	-
13	**Сведения об отнесении к специализированному жилищному фонду или к жилым помещениям наемного дома социального использования или наемного дома коммерческого использования**	-
14	**Сведения о включении помещения в единый государственный реестр объектов культурного наследия (памятников истории и культуры) народов Российской Федерации**	-
14.1	**Регистрационный номер, вид и наименование объекта недвижимости в едином государственном реестре объектов культурного наследия (памятников истории и культуры) народов Российской Федерации либо регистрационный номер учетной карты объекта, представляющего собой историко-культурную ценность, вид и наименование выявленного объекта культурного наследия**	-

14.2	**Реквизиты решений Правительства Российской Федерации, органов охраны объектов культурного наследия о включении объекта недвижимости в единый государственный реестр объектов культурного наследия (памятников истории и культуры) народов Российской Федерации либо об отнесении объекта недвижимости к выявленным объектам культурного наследия, подлежащим государственной охране**	-
14.3	**Реквизиты документа, на основании которого установлены требования к сохранению, содержанию и использованию объектов культурного наследия (памятников истории и культуры) народов Российской Федерации, требования к обеспечению доступа к таким объектам либо выявленному объекту культурного наследия**	-

Обозначение (номер) помещения, машино-места на плане здания, сооружения, плане этажа: 27к

Кадастровый номер: -

№ п/п	**Наименование характеристики**	**Значение характеристики**
1	**2**	**3**
1	**Вид объекта недвижимости (помещение, машино-место)**	Помещение
2	**Ранее присвоенный государственный учетный номер помещения, машино-места (кадастровый, инвентарный или условный номер)**	-
3	**Кадастровый номер исходного объекта недвижимости (объектов недвижимости)**	-
4	**Номер, тип этажа (этажей), на котором (которых) расположено помещение**	1, Подвал
5	**Адрес помещения, машино-места**	-
	Местоположение помещения, машино-места	Российская Федерация, 236006, Калининградская область, город Калининград, улица Еловая аллея, дом 5А, корпус 2, помещение 27к
	Дополнение местоположения помещения, машино-места	-
6	**Площадь помещения, машино-места (Р), м2**	11.9
7	**Назначение помещения**	Нежилое
8	**Вид жилого помещения (квартира, комната (в квартире), если жилое помещение расположено в многоквартирном доме**	-
9	**Вид (виды) разрешенного использования помещения**	-
10	**Наименование помещения**	Индивидуальная хоз. кладовая
11	**Кадастровый номер (при наличии) или обозначение на плане этажа (или поэтажном плане) квартиры, в которой расположена комната**	-
12	**Сведения об отнесении к общему имуществу в многоквартирном доме или к вспомогательным помещениям**	-
13	**Сведения об отнесении к специализированному жилищному фонду или к жилым помещениям наемного дома социального использования или наемного дома коммерческого использования**	-

14	**Сведения о включении помещения в единый государственный реестр объектов культурного наследия (памятников истории и культуры) народов Российской Федерации**	-
14.1	**Регистрационный номер, вид и наименование объекта недвижимости в едином государственном реестре объектов культурного наследия (памятников истории и культуры) народов Российской Федерации либо регистрационный номер учетной карты объекта, представляющего собой историко-культурную ценность, вид и наименование выявленного объекта культурного наследия**	-
14.2	**Реквизиты решений Правительства Российской Федерации, органов охраны объектов культурного наследия о включении объекта недвижимости в единый государственный реестр объектов культурного наследия (памятников истории и культуры) народов Российской Федерации либо об отнесении объекта недвижимости к выявленным объектам культурного наследия, подлежащим государственной охране**	-
14.3	**Реквизиты документа, на основании которого установлены требования к сохранению, содержанию и использованию объектов культурного наследия (памятников истории и культуры) народов Российской Федерации, требования к обеспечению доступа к таким объектам либо выявленному объекту культурного наследия**	-

Обозначение (номер) помещения, машино-места на плане здания, сооружения, плане этажа: 28к

Кадастровый номер: -

№ п/п	**Наименование характеристики**	**Значение характеристики**
1	**2**	**3**
1	**Вид объекта недвижимости (помещение, машино-место)**	Помещение
2	**Ранее присвоенный государственный учетный номер помещения, машино-места (кадастровый, инвентарный или условный номер)**	-
3	**Кадастровый номер исходного объекта недвижимости (объектов недвижимости)**	-
4	**Номер, тип этажа (этажей), на котором (которых) расположено помещение**	1, Подвал
5	**Адрес помещения, машино-места**	-
	Местоположение помещения, машино-места	Российская Федерация, 236006, Калининградская область, город Калининград, улица Еловая аллея, дом 5А, корпус 2, помещение 28к
	Дополнение местоположения помещения, машино-места	-
6	**Площадь помещения, машино-места (Р), м2**	7.9
7	**Назначение помещения**	Нежилое
8	**Вид жилого помещения (квартира, комната (в квартире), если жилое помещение расположено в многоквартирном доме**	-
9	**Вид (виды) разрешенного использования помещения**	-
10	**Наименование помещения**	Индивидуальная хоз. кладовая

11	**Кадастровый номер (при наличии) или обозначение на плане этажа (или поэтажном плане) квартиры, в которой расположена комната**	-
12	**Сведения об отнесении к общему имуществу в многоквартирном доме или к вспомогательным помещениям**	-
13	**Сведения об отнесении к специализированному жилищному фонду или к жилым помещениям наемного дома социального использования или наемного дома коммерческого использования**	-
14	**Сведения о включении помещения в единый государственный реестр объектов культурного наследия (памятников истории и культуры) народов Российской Федерации**	-
14.1	**Регистрационный номер, вид и наименование объекта недвижимости в едином государственном реестре объектов культурного наследия (памятников истории и культуры) народов Российской Федерации либо регистрационный номер учетной карты объекта, представляющего собой историко-культурную ценность, вид и наименование выявленного объекта культурного наследия**	-
14.2	**Реквизиты решений Правительства Российской Федерации, органов охраны объектов культурного наследия о включении объекта недвижимости в единый государственный реестр объектов культурного наследия (памятников истории и культуры) народов Российской Федерации либо об отнесении объекта недвижимости к выявленным объектам культурного наследия, подлежащим государственной охране**	-
14.3	**Реквизиты документа, на основании которого установлены требования к сохранению, содержанию и использованию объектов культурного наследия (памятников истории и культуры) народов Российской Федерации, требования к обеспечению доступа к таким объектам либо выявленному объекту культурного наследия**	-

Обозначение (номер) помещения, машино-места на плане здания, сооружения, плане этажа: 29к

Кадастровый номер: -

№ п/п	Наименование характеристики	Значение характеристики
1	**2**	**3**
1	**Вид объекта недвижимости (помещение, машино-место)**	Помещение
2	**Ранее присвоенный государственный учетный номер помещения, машино-места (кадастровый, инвентарный или условный номер)**	-
3	**Кадастровый номер исходного объекта недвижимости (объектов недвижимости)**	-
4	**Номер, тип этажа (этажей), на котором (которых) расположено помещение**	1, Подвал
5	**Адрес помещения, машино-места**	-
	Местоположение помещения, машино-места	Российская Федерация, 236006, Калининградская область, город Калининград, улица Еловая аллея, дом 5А, корпус 2, помещение 29к

5	**Дополнение местоположения помещения, машино-места**	-
6	**Площадь помещения, машино-места (Р), м2**	8.1
7	**Назначение помещения**	Нежилое
8	**Вид жилого помещения (квартира, комната (в квартире), если жилое помещение расположено в многоквартирном доме**	-
9	**Вид (виды) разрешенного использования помещения**	-
10	**Наименование помещения**	Индивидуальная хоз. кладовая
11	**Кадастровый номер (при наличии) или обозначение на плане этажа (или поэтажном плане) квартиры, в которой расположена комната**	-
12	**Сведения об отнесении к общему имуществу в многоквартирном доме или к вспомогательным помещениям**	-
13	**Сведения об отнесении к специализированному жилищному фонду или к жилым помещениям наемного дома социального использования или наемного дома коммерческого использования**	-
14	**Сведения о включении помещения в единый государственный реестр объектов культурного наследия (памятников истории и культуры) народов Российской Федерации**	-
14.1	**Регистрационный номер, вид и наименование объекта недвижимости в едином государственном реестре объектов культурного наследия (памятников истории и культуры) народов Российской Федерации либо регистрационный номер учетной карты объекта, представляющего собой историко-культурную ценность, вид и наименование выявленного объекта культурного наследия**	-
14.2	**Реквизиты решений Правительства Российской Федерации, органов охраны объектов культурного наследия о включении объекта недвижимости в единый государственный реестр объектов культурного наследия (памятников истории и культуры) народов Российской Федерации либо об отнесении объекта недвижимости к выявленным объектам культурного наследия, подлежащим государственной охране**	-
14.3	**Реквизиты документа, на основании которого установлены требования к сохранению, содержанию и использованию объектов культурного наследия (памятников истории и культуры) народов Российской Федерации, требования к обеспечению доступа к таким объектам либо выявленному объекту культурного наследия**	-

Обозначение (номер) помещения, машино-места на плане здания, сооружения, плане этажа: 30к

Кадастровый номер: -

№ п/п	Наименование характеристики	Значение характеристики
1	**2**	**3**
1	**Вид объекта недвижимости (помещение, машино-место)**	Помещение
2	**Ранее присвоенный государственный учетный номер помещения, машино-места (кадастровый, инвентарный или условный номер)**	-

3	**Кадастровый номер исходного объекта недвижимости (объектов недвижимости)**	-
4	**Номер, тип этажа (этажей), на котором (которых) расположено помещение**	1, Подвал
5	**Адрес помещения, машино-места**	-
	Местоположение помещения, машино-места	Российская Федерация, 236006, Калининградская область, город Калининград, улица Еловая аллея, дом 5А, корпус 2, помещение 30к
	Дополнение местоположения помещения, машино-места	-
6	**Площадь помещения, машино-места (Р), м2**	8.1
7	**Назначение помещения**	Нежилое
8	**Вид жилого помещения (квартира, комната (в квартире), если жилое помещение расположено в многоквартирном доме**	-
9	**Вид (виды) разрешенного использования помещения**	-
10	**Наименование помещения**	Индивидуальная хоз. кладовая
11	**Кадастровый номер (при наличии) или обозначение на плане этажа (или поэтажном плане) квартиры, в которой расположена комната**	-
12	**Сведения об отнесении к общему имуществу в многоквартирном доме или к вспомогательным помещениям**	-
13	**Сведения об отнесении к специализированному жилищному фонду или к жилым помещениям наемного дома социального использования или наемного дома коммерческого использования**	-
14	**Сведения о включении помещения в единый государственный реестр объектов культурного наследия (памятников истории и культуры) народов Российской Федерации**	-
14.1	**Регистрационный номер, вид и наименование объекта недвижимости в едином государственном реестре объектов культурного наследия (памятников истории и культуры) народов Российской Федерации либо регистрационный номер учетной карты объекта, представляющего собой историко-культурную ценность, вид и наименование выявленного объекта культурного наследия**	-
14.2	**Реквизиты решений Правительства Российской Федерации, органов охраны объектов культурного наследия о включении объекта недвижимости в единый государственный реестр объектов культурного наследия (памятников истории и культуры) народов Российской Федерации либо об отнесении объекта недвижимости к выявленным объектам культурного наследия, подлежащим государственной охране**	-
14.3	**Реквизиты документа, на основании которого установлены требования к сохранению, содержанию и использованию объектов культурного наследия (памятников истории и культуры) народов Российской Федерации, требования к обеспечению доступа к таким объектам либо выявленному объекту культурного наследия**	-

Обозначение (номер) помещения, машино-места на плане здания, сооружения, плане этажа: 31к

Кадастровый номер: -

№ п/п	Наименование характеристики	Значение характеристики
1	2	3
1	**Вид объекта недвижимости (помещение, машино-место)**	Помещение
2	**Ранее присвоенный государственный учетный номер помещения, машино-места (кадастровый, инвентарный или условный номер)**	-
3	**Кадастровый номер исходного объекта недвижимости (объектов недвижимости)**	-
4	**Номер, тип этажа (этажей), на котором (которых) расположено помещение**	1, Подвал
5	**Адрес помещения, машино-места**	-
	Местоположение помещения, машино-места	Российская Федерация, 236006, Калининградская область, город Калининград, улица Еловая аллея, дом 5А, корпус 2, помещение 31к
	Дополнение местоположения помещения, машино-места	-
6	**Площадь помещения, машино-места (Р), м2**	6.6
7	**Назначение помещения**	Нежилое
8	**Вид жилого помещения (квартира, комната (в квартире), если жилое помещение расположено в многоквартирном доме**	-
9	**Вид (виды) разрешенного использования помещения**	-
10	**Наименование помещения**	Индивидуальная хоз. кладовая
11	**Кадастровый номер (при наличии) или обозначение на плане этажа (или поэтажном плане) квартиры, в которой расположена комната**	-
12	**Сведения об отнесении к общему имуществу в многоквартирном доме или к вспомогательным помещениям**	-
13	**Сведения об отнесении к специализированному жилищному фонду или к жилым помещениям наемного дома социального использования или наемного дома коммерческого использования**	-
14	**Сведения о включении помещения в единый государственный реестр объектов культурного наследия (памятников истории и культуры) народов Российской Федерации**	-
14.1	**Регистрационный номер, вид и наименование объекта недвижимости в едином государственном реестре объектов культурного наследия (памятников истории и культуры) народов Российской Федерации либо регистрационный номер учетной карты объекта, представляющего собой историко-культурную ценность, вид и наименование выявленного объекта культурного наследия**	-

14.2	**Реквизиты решений Правительства Российской Федерации, органов охраны объектов культурного наследия о включении объекта недвижимости в единый государственный реестр объектов культурного наследия (памятников истории и культуры) народов Российской Федерации либо об отнесении объекта недвижимости к выявленным объектам культурного наследия, подлежащим государственной охране**	-
14.3	**Реквизиты документа, на основании которого установлены требования к сохранению, содержанию и использованию объектов культурного наследия (памятников истории и культуры) народов Российской Федерации, требования к обеспечению доступа к таким объектам либо выявленному объекту культурного наследия**	-

Обозначение (номер) помещения, машино-места на плане здания, сооружения, плане этажа: 32к

Кадастровый номер: -

№ п/п	**Наименование характеристики**	**Значение характеристики**
1	**2**	**3**
1	**Вид объекта недвижимости (помещение, машино-место)**	Помещение
2	**Ранее присвоенный государственный учетный номер помещения, машино-места (кадастровый, инвентарный или условный номер)**	-
3	**Кадастровый номер исходного объекта недвижимости (объектов недвижимости)**	-
4	**Номер, тип этажа (этажей), на котором (которых) расположено помещение**	1, Подвал
5	**Адрес помещения, машино-места**	-
	Местоположение помещения, машино-места	Российская Федерация, 236006, Калининградская область, город Калининград, улица Еловая аллея, дом 5А, корпус 2, помещение 32к
	Дополнение местоположения помещения, машино-места	-
6	**Площадь помещения, машино-места (Р), м2**	6.3
7	**Назначение помещения**	Нежилое
8	**Вид жилого помещения (квартира, комната (в квартире), если жилое помещение расположено в многоквартирном доме**	-
9	**Вид (виды) разрешенного использования помещения**	-
10	**Наименование помещения**	Индивидуальная хоз. кладовая
11	**Кадастровый номер (при наличии) или обозначение на плане этажа (или поэтажном плане) квартиры, в которой расположена комната**	-
12	**Сведения об отнесении к общему имуществу в многоквартирном доме или к вспомогательным помещениям**	-
13	**Сведения об отнесении к специализированному жилищному фонду или к жилым помещениям наемного дома социального использования или наемного дома коммерческого использования**	-

14	**Сведения о включении помещения в единый государственный реестр объектов культурного наследия (памятников истории и культуры) народов Российской Федерации**	-
14.1	**Регистрационный номер, вид и наименование объекта недвижимости в едином государственном реестре объектов культурного наследия (памятников истории и культуры) народов Российской Федерации либо регистрационный номер учетной карты объекта, представляющего собой историко-культурную ценность, вид и наименование выявленного объекта культурного наследия**	-
14.2	**Реквизиты решений Правительства Российской Федерации, органов охраны объектов культурного наследия о включении объекта недвижимости в единый государственный реестр объектов культурного наследия (памятников истории и культуры) народов Российской Федерации либо об отнесении объекта недвижимости к выявленным объектам культурного наследия, подлежащим государственной охране**	-
14.3	**Реквизиты документа, на основании которого установлены требования к сохранению, содержанию и использованию объектов культурного наследия (памятников истории и культуры) народов Российской Федерации, требования к обеспечению доступа к таким объектам либо выявленному объекту культурного наследия**	-

Обозначение (номер) помещения, машино-места на плане здания, сооружения, плане этажа: 33к

Кадастровый номер: -

№ п/п	**Наименование характеристики**	**Значение характеристики**
1	**2**	**3**
1	**Вид объекта недвижимости (помещение, машино-место)**	Помещение
2	**Ранее присвоенный государственный учетный номер помещения, машино-места (кадастровый, инвентарный или условный номер)**	-
3	**Кадастровый номер исходного объекта недвижимости (объектов недвижимости)**	-
4	**Номер, тип этажа (этажей), на котором (которых) расположено помещение**	1, Подвал
5	**Адрес помещения, машино-места**	-
	Местоположение помещения, машино-места	Российская Федерация, 236006, Калининградская область, город Калининград, улица Еловая аллея, дом 5А, корпус 2, помещение 33к
	Дополнение местоположения помещения, машино-места	-
6	**Площадь помещения, машино-места (Р), м2**	6.6
7	**Назначение помещения**	Нежилое
8	**Вид жилого помещения (квартира, комната (в квартире), если жилое помещение расположено в многоквартирном доме**	-
9	**Вид (виды) разрешенного использования помещения**	-
10	**Наименование помещения**	Индивидуальная хоз. кладовая

11	**Кадастровый номер (при наличии) или обозначение на плане этажа (или поэтажном плане) квартиры, в которой расположена комната**	-
12	**Сведения об отнесении к общему имуществу в многоквартирном доме или к вспомогательным помещениям**	-
13	**Сведения об отнесении к специализированному жилищному фонду или к жилым помещениям наемного дома социального использования или наемного дома коммерческого использования**	-
14	**Сведения о включении помещения в единый государственный реестр объектов культурного наследия (памятников истории и культуры) народов Российской Федерации**	-
14.1	**Регистрационный номер, вид и наименование объекта недвижимости в едином государственном реестре объектов культурного наследия (памятников истории и культуры) народов Российской Федерации либо регистрационный номер учетной карты объекта, представляющего собой историко-культурную ценность, вид и наименование выявленного объекта культурного наследия**	-
14.2	**Реквизиты решений Правительства Российской Федерации, органов охраны объектов культурного наследия о включении объекта недвижимости в единый государственный реестр объектов культурного наследия (памятников истории и культуры) народов Российской Федерации либо об отнесении объекта недвижимости к выявленным объектам культурного наследия, подлежащим государственной охране**	-
14.3	**Реквизиты документа, на основании которого установлены требования к сохранению, содержанию и использованию объектов культурного наследия (памятников истории и культуры) народов Российской Федерации, требования к обеспечению доступа к таким объектам либо выявленному объекту культурного наследия**	-

Обозначение (номер) помещения, машино-места на плане здания, сооружения, плане этажа: 34к

Кадастровый номер: -

№ п/п	**Наименование характеристики**	**Значение характеристики**
1	**2**	**3**
1	**Вид объекта недвижимости (помещение, машино-место)**	Помещение
2	**Ранее присвоенный государственный учетный номер помещения, машино-места (кадастровый, инвентарный или условный номер)**	-
3	**Кадастровый номер исходного объекта недвижимости (объектов недвижимости)**	-
4	**Номер, тип этажа (этажей), на котором (которых) расположено помещение**	1, Подвал
5	**Адрес помещения, машино-места**	-
	Местоположение помещения, машино-места	Российская Федерация, 236006, Калининградская область, город Калининград, улица Еловая аллея, дом 5А, корпус 2, помещение 34к

5	**Дополнение местоположения помещения, машино-места**	-
6	**Площадь помещения, машино-места (Р), м2**	7.0
7	**Назначение помещения**	Нежилое
8	**Вид жилого помещения (квартира, комната (в квартире), если жилое помещение расположено в многоквартирном доме**	-
9	**Вид (виды) разрешенного использования помещения**	-
10	**Наименование помещения**	Индивидуальная хоз. кладовая
11	**Кадастровый номер (при наличии) или обозначение на плане этажа (или поэтажном плане) квартиры, в которой расположена комната**	-
12	**Сведения об отнесении к общему имуществу в многоквартирном доме или к вспомогательным помещениям**	-
13	**Сведения об отнесении к специализированному жилищному фонду или к жилым помещениям наемного дома социального использования или наемного дома коммерческого использования**	-
14	**Сведения о включении помещения в единый государственный реестр объектов культурного наследия (памятников истории и культуры) народов Российской Федерации**	-
14.1	**Регистрационный номер, вид и наименование объекта недвижимости в едином государственном реестре объектов культурного наследия (памятников истории и культуры) народов Российской Федерации либо регистрационный номер учетной карты объекта, представляющего собой историко-культурную ценность, вид и наименование выявленного объекта культурного наследия**	-
14.2	**Реквизиты решений Правительства Российской Федерации, органов охраны объектов культурного наследия о включении объекта недвижимости в единый государственный реестр объектов культурного наследия (памятников истории и культуры) народов Российской Федерации либо об отнесении объекта недвижимости к выявленным объектам культурного наследия, подлежащим государственной охране**	-
14.3	**Реквизиты документа, на основании которого установлены требования к сохранению, содержанию и использованию объектов культурного наследия (памятников истории и культуры) народов Российской Федерации, требования к обеспечению доступа к таким объектам либо выявленному объекту культурного наследия**	-

Обозначение (номер) помещения, машино-места на плане здания, сооружения, плане этажа: 35к

Кадастровый номер: -

№ п/п	Наименование характеристики	Значение характеристики
1	**2**	**3**
1	**Вид объекта недвижимости (помещение, машино-место)**	Помещение
2	**Ранее присвоенный государственный учетный номер помещения, машино-места (кадастровый, инвентарный или условный номер)**	-

3	**Кадастровый номер исходного объекта недвижимости (объектов недвижимости)**	-
4	**Номер, тип этажа (этажей), на котором (которых) расположено помещение**	1, Подвал
5	**Адрес помещения, машино-места**	-
	Местоположение помещения, машино-места	Российская Федерация, 236006, Калининградская область, город Калининград, улица Еловая аллея, дом 5А, корпус 2, помещение 35к
	Дополнение местоположения помещения, машино-места	-
6	**Площадь помещения, машино-места (Р), м2**	6.6
7	**Назначение помещения**	Нежилое
8	**Вид жилого помещения (квартира, комната (в квартире), если жилое помещение расположено в многоквартирном доме**	-
9	**Вид (виды) разрешенного использования помещения**	-
10	**Наименование помещения**	Индивидуальная хоз. кладовая
11	**Кадастровый номер (при наличии) или обозначение на плане этажа (или поэтажном плане) квартиры, в которой расположена комната**	-
12	**Сведения об отнесении к общему имуществу в многоквартирном доме или к вспомогательным помещениям**	-
13	**Сведения об отнесении к специализированному жилищному фонду или к жилым помещениям наемного дома социального использования или наемного дома коммерческого использования**	-
14	**Сведения о включении помещения в единый государственный реестр объектов культурного наследия (памятников истории и культуры) народов Российской Федерации**	-
14.1	**Регистрационный номер, вид и наименование объекта недвижимости в едином государственном реестре объектов культурного наследия (памятников истории и культуры) народов Российской Федерации либо регистрационный номер учетной карты объекта, представляющего собой историко-культурную ценность, вид и наименование выявленного объекта культурного наследия**	-
14.2	**Реквизиты решений Правительства Российской Федерации, органов охраны объектов культурного наследия о включении объекта недвижимости в единый государственный реестр объектов культурного наследия (памятников истории и культуры) народов Российской Федерации либо об отнесении объекта недвижимости к выявленным объектам культурного наследия, подлежащим государственной охране**	-
14.3	**Реквизиты документа, на основании которого установлены требования к сохранению, содержанию и использованию объектов культурного наследия (памятников истории и культуры) народов Российской Федерации, требования к обеспечению доступа к таким объектам либо выявленному объекту культурного наследия**	-

Обозначение (номер) помещения, машино-места на плане здания, сооружения, плане этажа: 36к

Кадастровый номер: -

№ п/п	Наименование характеристики	Значение характеристики
1	2	3
1	**Вид объекта недвижимости (помещение, машино-место)**	Помещение
2	**Ранее присвоенный государственный учетный номер помещения, машино-места (кадастровый, инвентарный или условный номер)**	-
3	**Кадастровый номер исходного объекта недвижимости (объектов недвижимости)**	-
4	**Номер, тип этажа (этажей), на котором (которых) расположено помещение**	1, Подвал
5	**Адрес помещения, машино-места**	-
	Местоположение помещения, машино-места	Российская Федерация, 236006, Калининградская область, город Калининград, улица Еловая аллея, дом 5А, корпус 2, помещение 36к
	Дополнение местоположения помещения, машино-места	-
6	**Площадь помещения, машино-места (Р), м2**	15.2
7	**Назначение помещения**	Нежилое
8	**Вид жилого помещения (квартира, комната (в квартире), если жилое помещение расположено в многоквартирном доме**	-
9	**Вид (виды) разрешенного использования помещения**	-
10	**Наименование помещения**	Индивидуальная хоз. кладовая
11	**Кадастровый номер (при наличии) или обозначение на плане этажа (или поэтажном плане) квартиры, в которой расположена комната**	-
12	**Сведения об отнесении к общему имуществу в многоквартирном доме или к вспомогательным помещениям**	-
13	**Сведения об отнесении к специализированному жилищному фонду или к жилым помещениям наемного дома социального использования или наемного дома коммерческого использования**	-
14	**Сведения о включении помещения в единый государственный реестр объектов культурного наследия (памятников истории и культуры) народов Российской Федерации**	-
14.1	**Регистрационный номер, вид и наименование объекта недвижимости в едином государственном реестре объектов культурного наследия (памятников истории и культуры) народов Российской Федерации либо регистрационный номер учетной карты объекта, представляющего собой историко-культурную ценность, вид и наименование выявленного объекта культурного наследия**	-

14.2	**Реквизиты решений Правительства Российской Федерации, органов охраны объектов культурного наследия о включении объекта недвижимости в единый государственный реестр объектов культурного наследия (памятников истории и культуры) народов Российской Федерации либо об отнесении объекта недвижимости к выявленным объектам культурного наследия, подлежащим государственной охране**	-
14.3	**Реквизиты документа, на основании которого установлены требования к сохранению, содержанию и использованию объектов культурного наследия (памятников истории и культуры) народов Российской Федерации, требования к обеспечению доступа к таким объектам либо выявленному объекту культурного наследия**	-

Обозначение (номер) помещения, машино-места на плане здания, сооружения, плане этажа: 37к

Кадастровый номер: -

№ п/п	**Наименование характеристики**	**Значение характеристики**
1	**2**	**3**
1	**Вид объекта недвижимости (помещение, машино-место)**	Помещение
2	**Ранее присвоенный государственный учетный номер помещения, машино-места (кадастровый, инвентарный или условный номер)**	-
3	**Кадастровый номер исходного объекта недвижимости (объектов недвижимости)**	-
4	**Номер, тип этажа (этажей), на котором (которых) расположено помещение**	1, Подвал
5	**Адрес помещения, машино-места**	-
	Местоположение помещения, машино-места	Российская Федерация, 236006, Калининградская область, город Калининград, улица Еловая аллея, дом 5А, корпус 2, помещение 37к
	Дополнение местоположения помещения, машино-места	-
6	**Площадь помещения, машино-места (Р), м2**	8.3
7	**Назначение помещения**	Нежилое
8	**Вид жилого помещения (квартира, комната (в квартире), если жилое помещение расположено в многоквартирном доме**	-
9	**Вид (виды) разрешенного использования помещения**	-
10	**Наименование помещения**	Индивидуальная хоз. кладовая
11	**Кадастровый номер (при наличии) или обозначение на плане этажа (или поэтажном плане) квартиры, в которой расположена комната**	-
12	**Сведения об отнесении к общему имуществу в многоквартирном доме или к вспомогательным помещениям**	-
13	**Сведения об отнесении к специализированному жилищному фонду или к жилым помещениям наемного дома социального использования или наемного дома коммерческого использования**	-

14	**Сведения о включении помещения в единый государственный реестр объектов культурного наследия (памятников истории и культуры) народов Российской Федерации**	-
14.1	**Регистрационный номер, вид и наименование объекта недвижимости в едином государственном реестре объектов культурного наследия (памятников истории и культуры) народов Российской Федерации либо регистрационный номер учетной карты объекта, представляющего собой историко-культурную ценность, вид и наименование выявленного объекта культурного наследия**	-
14.2	**Реквизиты решений Правительства Российской Федерации, органов охраны объектов культурного наследия о включении объекта недвижимости в единый государственный реестр объектов культурного наследия (памятников истории и культуры) народов Российской Федерации либо об отнесении объекта недвижимости к выявленным объектам культурного наследия, подлежащим государственной охране**	-
14.3	**Реквизиты документа, на основании которого установлены требования к сохранению, содержанию и использованию объектов культурного наследия (памятников истории и культуры) народов Российской Федерации, требования к обеспечению доступа к таким объектам либо выявленному объекту культурного наследия**	-

Обозначение (номер) помещения, машино-места на плане здания, сооружения, плане этажа: 38к

Кадастровый номер: -

№ п/п	**Наименование характеристики**	**Значение характеристики**
1	**2**	**3**
1	**Вид объекта недвижимости (помещение, машино-место)**	Помещение
2	**Ранее присвоенный государственный учетный номер помещения, машино-места (кадастровый, инвентарный или условный номер)**	-
3	**Кадастровый номер исходного объекта недвижимости (объектов недвижимости)**	-
4	**Номер, тип этажа (этажей), на котором (которых) расположено помещение**	1, Подвал
5	**Адрес помещения, машино-места**	-
	Местоположение помещения, машино-места	Российская Федерация, 236006, Калининградская область, город Калининград, улица Еловая аллея, дом 5А, корпус 2, помещение 38к
	Дополнение местоположения помещения, машино-места	-
6	**Площадь помещения, машино-места (Р), м2**	6.2
7	**Назначение помещения**	Нежилое
8	**Вид жилого помещения (квартира, комната (в квартире), если жилое помещение расположено в многоквартирном доме**	-
9	**Вид (виды) разрешенного использования помещения**	-
10	**Наименование помещения**	Индивидуальная хоз. кладовая

11	**Кадастровый номер (при наличии) или обозначение на плане этажа (или поэтажном плане) квартиры, в которой расположена комната**	-
12	**Сведения об отнесении к общему имуществу в многоквартирном доме или к вспомогательным помещениям**	-
13	**Сведения об отнесении к специализированному жилищному фонду или к жилым помещениям наемного дома социального использования или наемного дома коммерческого использования**	-
14	**Сведения о включении помещения в единый государственный реестр объектов культурного наследия (памятников истории и культуры) народов Российской Федерации**	-
14.1	**Регистрационный номер, вид и наименование объекта недвижимости в едином государственном реестре объектов культурного наследия (памятников истории и культуры) народов Российской Федерации либо регистрационный номер учетной карты объекта, представляющего собой историко-культурную ценность, вид и наименование выявленного объекта культурного наследия**	-
14.2	**Реквизиты решений Правительства Российской Федерации, органов охраны объектов культурного наследия о включении объекта недвижимости в единый государственный реестр объектов культурного наследия (памятников истории и культуры) народов Российской Федерации либо об отнесении объекта недвижимости к выявленным объектам культурного наследия, подлежащим государственной охране**	-
14.3	**Реквизиты документа, на основании которого установлены требования к сохранению, содержанию и использованию объектов культурного наследия (памятников истории и культуры) народов Российской Федерации, требования к обеспечению доступа к таким объектам либо выявленному объекту культурного наследия**	-

Обозначение (номер) помещения, машино-места на плане здания, сооружения, плане этажа: 39к

Кадастровый номер: -

№ п/п	**Наименование характеристики**	**Значение характеристики**
1	**2**	**3**
1	**Вид объекта недвижимости (помещение, машино-место)**	Помещение
2	**Ранее присвоенный государственный учетный номер помещения, машино-места (кадастровый, инвентарный или условный номер)**	-
3	**Кадастровый номер исходного объекта недвижимости (объектов недвижимости)**	-
4	**Номер, тип этажа (этажей), на котором (которых) расположено помещение**	1, Подвал
5	**Адрес помещения, машино-места**	-
	Местоположение помещения, машино-места	Российская Федерация, 236006, Калининградская область, город Калининград, улица Еловая аллея, дом 5А, корпус 2, помещение 39к

5	**Дополнение местоположения помещения, машино-места**	-
6	**Площадь помещения, машино-места (Р), м2**	4.8
7	**Назначение помещения**	Нежилое
8	**Вид жилого помещения (квартира, комната (в квартире), если жилое помещение расположено в многоквартирном доме**	-
9	**Вид (виды) разрешенного использования помещения**	-
10	**Наименование помещения**	Индивидуальная хоз. кладовая
11	**Кадастровый номер (при наличии) или обозначение на плане этажа (или поэтажном плане) квартиры, в которой расположена комната**	-
12	**Сведения об отнесении к общему имуществу в многоквартирном доме или к вспомогательным помещениям**	-
13	**Сведения об отнесении к специализированному жилищному фонду или к жилым помещениям наемного дома социального использования или наемного дома коммерческого использования**	-
14	**Сведения о включении помещения в единый государственный реестр объектов культурного наследия (памятников истории и культуры) народов Российской Федерации**	-
14.1	**Регистрационный номер, вид и наименование объекта недвижимости в едином государственном реестре объектов культурного наследия (памятников истории и культуры) народов Российской Федерации либо регистрационный номер учетной карты объекта, представляющего собой историко-культурную ценность, вид и наименование выявленного объекта культурного наследия**	-
14.2	**Реквизиты решений Правительства Российской Федерации, органов охраны объектов культурного наследия о включении объекта недвижимости в единый государственный реестр объектов культурного наследия (памятников истории и культуры) народов Российской Федерации либо об отнесении объекта недвижимости к выявленным объектам культурного наследия, подлежащим государственной охране**	-
14.3	**Реквизиты документа, на основании которого установлены требования к сохранению, содержанию и использованию объектов культурного наследия (памятников истории и культуры) народов Российской Федерации, требования к обеспечению доступа к таким объектам либо выявленному объекту культурного наследия**	-

Обозначение (номер) помещения, машино-места на плане здания, сооружения, плане этажа: 40к

Кадастровый номер: -

№ п/п	Наименование характеристики	Значение характеристики
1	**2**	**3**
1	**Вид объекта недвижимости (помещение, машино-место)**	Помещение
2	**Ранее присвоенный государственный учетный номер помещения, машино-места (кадастровый, инвентарный или условный номер)**	-

3	**Кадастровый номер исходного объекта недвижимости (объектов недвижимости)**	-
4	**Номер, тип этажа (этажей), на котором (которых) расположено помещение**	1, Подвал
5	**Адрес помещения, машино-места**	-
	Местоположение помещения, машино-места	Российская Федерация, 236006, Калининградская область, город Калининград, улица Еловая аллея, дом 5А, корпус 2, помещение 40к
	Дополнение местоположения помещения, машино-места	-
6	**Площадь помещения, машино-места (Р), м2**	4.8
7	**Назначение помещения**	Нежилое
8	**Вид жилого помещения (квартира, комната (в квартире), если жилое помещение расположено в многоквартирном доме**	-
9	**Вид (виды) разрешенного использования помещения**	-
10	**Наименование помещения**	Индивидуальная хоз. кладовая
11	**Кадастровый номер (при наличии) или обозначение на плане этажа (или поэтажном плане) квартиры, в которой расположена комната**	-
12	**Сведения об отнесении к общему имуществу в многоквартирном доме или к вспомогательным помещениям**	-
13	**Сведения об отнесении к специализированному жилищному фонду или к жилым помещениям наемного дома социального использования или наемного дома коммерческого использования**	-
14	**Сведения о включении помещения в единый государственный реестр объектов культурного наследия (памятников истории и культуры) народов Российской Федерации**	-
14.1	**Регистрационный номер, вид и наименование объекта недвижимости в едином государственном реестре объектов культурного наследия (памятников истории и культуры) народов Российской Федерации либо регистрационный номер учетной карты объекта, представляющего собой историко-культурную ценность, вид и наименование выявленного объекта культурного наследия**	-
14.2	**Реквизиты решений Правительства Российской Федерации, органов охраны объектов культурного наследия о включении объекта недвижимости в единый государственный реестр объектов культурного наследия (памятников истории и культуры) народов Российской Федерации либо об отнесении объекта недвижимости к выявленным объектам культурного наследия, подлежащим государственной охране**	-
14.3	**Реквизиты документа, на основании которого установлены требования к сохранению, содержанию и использованию объектов культурного наследия (памятников истории и культуры) народов Российской Федерации, требования к обеспечению доступа к таким объектам либо выявленному объекту культурного наследия**	-

Обозначение (номер) помещения, машино-места на плане здания, сооружения, плане этажа: 41к

Кадастровый номер: -

№ п/п	Наименование характеристики	Значение характеристики
1	2	3
1	**Вид объекта недвижимости (помещение, машино-место)**	Помещение
2	**Ранее присвоенный государственный учетный номер помещения, машино-места (кадастровый, инвентарный или условный номер)**	-
3	**Кадастровый номер исходного объекта недвижимости (объектов недвижимости)**	-
4	**Номер, тип этажа (этажей), на котором (которых) расположено помещение**	1, Подвал
5	**Адрес помещения, машино-места**	-
	Местоположение помещения, машино-места	Российская Федерация, 236006, Калининградская область, город Калининград, улица Еловая аллея, дом 5А, корпус 2, помещение 41к
	Дополнение местоположения помещения, машино-места	-
6	**Площадь помещения, машино-места (Р), м2**	9.7
7	**Назначение помещения**	Нежилое
8	**Вид жилого помещения (квартира, комната (в квартире), если жилое помещение расположено в многоквартирном доме**	-
9	**Вид (виды) разрешенного использования помещения**	-
10	**Наименование помещения**	Индивидуальная хоз. кладовая
11	**Кадастровый номер (при наличии) или обозначение на плане этажа (или поэтажном плане) квартиры, в которой расположена комната**	-
12	**Сведения об отнесении к общему имуществу в многоквартирном доме или к вспомогательным помещениям**	-
13	**Сведения об отнесении к специализированному жилищному фонду или к жилым помещениям наемного дома социального использования или наемного дома коммерческого использования**	-
14	**Сведения о включении помещения в единый государственный реестр объектов культурного наследия (памятников истории и культуры) народов Российской Федерации**	-
14.1	**Регистрационный номер, вид и наименование объекта недвижимости в едином государственном реестре объектов культурного наследия (памятников истории и культуры) народов Российской Федерации либо регистрационный номер учетной карты объекта, представляющего собой историко-культурную ценность, вид и наименование выявленного объекта культурного наследия**	-

14.2	**Реквизиты решений Правительства Российской Федерации, органов охраны объектов культурного наследия о включении объекта недвижимости в единый государственный реестр объектов культурного наследия (памятников истории и культуры) народов Российской Федерации либо об отнесении объекта недвижимости к выявленным объектам культурного наследия, подлежащим государственной охране**	-
14.3	**Реквизиты документа, на основании которого установлены требования к сохранению, содержанию и использованию объектов культурного наследия (памятников истории и культуры) народов Российской Федерации, требования к обеспечению доступа к таким объектам либо выявленному объекту культурного наследия**	-

Обозначение (номер) помещения, машино-места на плане здания, сооружения, плане этажа: 42к

Кадастровый номер: -

№ п/п	**Наименование характеристики**	**Значение характеристики**
1	**2**	**3**
1	**Вид объекта недвижимости (помещение, машино-место)**	Помещение
2	**Ранее присвоенный государственный учетный номер помещения, машино-места (кадастровый, инвентарный или условный номер)**	-
3	**Кадастровый номер исходного объекта недвижимости (объектов недвижимости)**	-
4	**Номер, тип этажа (этажей), на котором (которых) расположено помещение**	1, Подвал
5	**Адрес помещения, машино-места**	-
	Местоположение помещения, машино-места	Российская Федерация, 236006, Калининградская область, город Калининград, улица Еловая аллея, дом 5А, корпус 2, помещение 42к
	Дополнение местоположения помещения, машино-места	-
6	**Площадь помещения, машино-места (Р), м2**	7.5
7	**Назначение помещения**	Нежилое
8	**Вид жилого помещения (квартира, комната (в квартире), если жилое помещение расположено в многоквартирном доме**	-
9	**Вид (виды) разрешенного использования помещения**	-
10	**Наименование помещения**	Индивидуальная хоз. кладовая
11	**Кадастровый номер (при наличии) или обозначение на плане этажа (или поэтажном плане) квартиры, в которой расположена комната**	-
12	**Сведения об отнесении к общему имуществу в многоквартирном доме или к вспомогательным помещениям**	-
13	**Сведения об отнесении к специализированному жилищному фонду или к жилым помещениям наемного дома социального использования или наемного дома коммерческого использования**	-

14	**Сведения о включении помещения в единый государственный реестр объектов культурного наследия (памятников истории и культуры) народов Российской Федерации**	-
14.1	**Регистрационный номер, вид и наименование объекта недвижимости в едином государственном реестре объектов культурного наследия (памятников истории и культуры) народов Российской Федерации либо регистрационный номер учетной карты объекта, представляющего собой историко-культурную ценность, вид и наименование выявленного объекта культурного наследия**	-
14.2	**Реквизиты решений Правительства Российской Федерации, органов охраны объектов культурного наследия о включении объекта недвижимости в единый государственный реестр объектов культурного наследия (памятников истории и культуры) народов Российской Федерации либо об отнесении объекта недвижимости к выявленным объектам культурного наследия, подлежащим государственной охране**	-
14.3	**Реквизиты документа, на основании которого установлены требования к сохранению, содержанию и использованию объектов культурного наследия (памятников истории и культуры) народов Российской Федерации, требования к обеспечению доступа к таким объектам либо выявленному объекту культурного наследия**	-

Обозначение (номер) помещения, машино-места на плане здания, сооружения, плане этажа: 43к

Кадастровый номер: -

№ п/п	Наименование характеристики	Значение характеристики
1	**2**	**3**
1	**Вид объекта недвижимости (помещение, машино-место)**	Помещение
2	**Ранее присвоенный государственный учетный номер помещения, машино-места (кадастровый, инвентарный или условный номер)**	-
3	**Кадастровый номер исходного объекта недвижимости (объектов недвижимости)**	-
4	**Номер, тип этажа (этажей), на котором (которых) расположено помещение**	1, Подвал
5	**Адрес помещения, машино-места**	-
	Местоположение помещения, машино-места	Российская Федерация, 236006, Калининградская область, город Калининград, улица Еловая аллея, дом 5А, корпус 2, помещение 43к
	Дополнение местоположения помещения, машино-места	-
6	**Площадь помещения, машино-места (Р), м2**	8.2
7	**Назначение помещения**	Нежилое
8	**Вид жилого помещения (квартира, комната (в квартире), если жилое помещение расположено в многоквартирном доме**	-
9	**Вид (виды) разрешенного использования помещения**	-
10	**Наименование помещения**	Индивидуальная хоз. кладовая

11	**Кадастровый номер (при наличии) или обозначение на плане этажа (или поэтажном плане) квартиры, в которой расположена комната**	-
12	**Сведения об отнесении к общему имуществу в многоквартирном доме или к вспомогательным помещениям**	-
13	**Сведения об отнесении к специализированному жилищному фонду или к жилым помещениям наемного дома социального использования или наемного дома коммерческого использования**	-
14	**Сведения о включении помещения в единый государственный реестр объектов культурного наследия (памятников истории и культуры) народов Российской Федерации**	-
14.1	**Регистрационный номер, вид и наименование объекта недвижимости в едином государственном реестре объектов культурного наследия (памятников истории и культуры) народов Российской Федерации либо регистрационный номер учетной карты объекта, представляющего собой историко-культурную ценность, вид и наименование выявленного объекта культурного наследия**	-
14.2	**Реквизиты решений Правительства Российской Федерации, органов охраны объектов культурного наследия о включении объекта недвижимости в единый государственный реестр объектов культурного наследия (памятников истории и культуры) народов Российской Федерации либо об отнесении объекта недвижимости к выявленным объектам культурного наследия, подлежащим государственной охране**	-
14.3	**Реквизиты документа, на основании которого установлены требования к сохранению, содержанию и использованию объектов культурного наследия (памятников истории и культуры) народов Российской Федерации, требования к обеспечению доступа к таким объектам либо выявленному объекту культурного наследия**	-

Обозначение (номер) помещения, машино-места на плане здания, сооружения, плане этажа: 44к

Кадастровый номер: -

№ п/п	**Наименование характеристики**	**Значение характеристики**
1	**2**	**3**
1	**Вид объекта недвижимости (помещение, машино-место)**	Помещение
2	**Ранее присвоенный государственный учетный номер помещения, машино-места (кадастровый, инвентарный или условный номер)**	-
3	**Кадастровый номер исходного объекта недвижимости (объектов недвижимости)**	-
4	**Номер, тип этажа (этажей), на котором (которых) расположено помещение**	1, Подвал
5	**Адрес помещения, машино-места**	-
	Местоположение помещения, машино-места	Российская Федерация, 236006, Калининградская область, город Калининград, улица Еловая аллея, дом 5А, корпус 2, помещение 44к

5	**Дополнение местоположения помещения, машино-места**	-
6	**Площадь помещения, машино-места (Р), м2**	4.1
7	**Назначение помещения**	Нежилое
8	**Вид жилого помещения (квартира, комната (в квартире), если жилое помещение расположено в многоквартирном доме**	-
9	**Вид (виды) разрешенного использования помещения**	-
10	**Наименование помещения**	Индивидуальная хоз. кладовая
11	**Кадастровый номер (при наличии) или обозначение на плане этажа (или поэтажном плане) квартиры, в которой расположена комната**	-
12	**Сведения об отнесении к общему имуществу в многоквартирном доме или к вспомогательным помещениям**	-
13	**Сведения об отнесении к специализированному жилищному фонду или к жилым помещениям наемного дома социального использования или наемного дома коммерческого использования**	-
14	**Сведения о включении помещения в единый государственный реестр объектов культурного наследия (памятников истории и культуры) народов Российской Федерации**	-
14.1	**Регистрационный номер, вид и наименование объекта недвижимости в едином государственном реестре объектов культурного наследия (памятников истории и культуры) народов Российской Федерации либо регистрационный номер учетной карты объекта, представляющего собой историко-культурную ценность, вид и наименование выявленного объекта культурного наследия**	-
14.2	**Реквизиты решений Правительства Российской Федерации, органов охраны объектов культурного наследия о включении объекта недвижимости в единый государственный реестр объектов культурного наследия (памятников истории и культуры) народов Российской Федерации либо об отнесении объекта недвижимости к выявленным объектам культурного наследия, подлежащим государственной охране**	-
14.3	**Реквизиты документа, на основании которого установлены требования к сохранению, содержанию и использованию объектов культурного наследия (памятников истории и культуры) народов Российской Федерации, требования к обеспечению доступа к таким объектам либо выявленному объекту культурного наследия**	-

Обозначение (номер) помещения, машино-места на плане здания, сооружения, плане этажа: 45к

Кадастровый номер: -

№ п/п	Наименование характеристики	Значение характеристики
1	**2**	**3**
1	**Вид объекта недвижимости (помещение, машино-место)**	Помещение
2	**Ранее присвоенный государственный учетный номер помещения, машино-места (кадастровый, инвентарный или условный номер)**	-

3	**Кадастровый номер исходного объекта недвижимости (объектов недвижимости)**	-
4	**Номер, тип этажа (этажей), на котором (которых) расположено помещение**	1, Подвал
5	**Адрес помещения, машино-места**	-
	Местоположение помещения, машино-места	Российская Федерация, 236006, Калининградская область, город Калининград, улица Еловая аллея, дом 5А, корпус 2, помещение 45к
	Дополнение местоположения помещения, машино-места	-
6	**Площадь помещения, машино-места (Р), м2**	5.0
7	**Назначение помещения**	Нежилое
8	**Вид жилого помещения (квартира, комната (в квартире), если жилое помещение расположено в многоквартирном доме**	-
9	**Вид (виды) разрешенного использования помещения**	-
10	**Наименование помещения**	Индивидуальная хоз. кладовая
11	**Кадастровый номер (при наличии) или обозначение на плане этажа (или поэтажном плане) квартиры, в которой расположена комната**	-
12	**Сведения об отнесении к общему имуществу в многоквартирном доме или к вспомогательным помещениям**	-
13	**Сведения об отнесении к специализированному жилищному фонду или к жилым помещениям наемного дома социального использования или наемного дома коммерческого использования**	-
14	**Сведения о включении помещения в единый государственный реестр объектов культурного наследия (памятников истории и культуры) народов Российской Федерации**	-
14.1	**Регистрационный номер, вид и наименование объекта недвижимости в едином государственном реестре объектов культурного наследия (памятников истории и культуры) народов Российской Федерации либо регистрационный номер учетной карты объекта, представляющего собой историко-культурную ценность, вид и наименование выявленного объекта культурного наследия**	-
14.2	**Реквизиты решений Правительства Российской Федерации, органов охраны объектов культурного наследия о включении объекта недвижимости в единый государственный реестр объектов культурного наследия (памятников истории и культуры) народов Российской Федерации либо об отнесении объекта недвижимости к выявленным объектам культурного наследия, подлежащим государственной охране**	-
14.3	**Реквизиты документа, на основании которого установлены требования к сохранению, содержанию и использованию объектов культурного наследия (памятников истории и культуры) народов Российской Федерации, требования к обеспечению доступа к таким объектам либо выявленному объекту культурного наследия**	-

Обозначение (номер) помещения, машино-места на плане здания, сооружения, плане этажа: 46к

Кадастровый номер: -

№ п/п	Наименование характеристики	Значение характеристики
1	2	3
1	**Вид объекта недвижимости (помещение, машино-место)**	Помещение
2	**Ранее присвоенный государственный учетный номер помещения, машино-места (кадастровый, инвентарный или условный номер)**	-
3	**Кадастровый номер исходного объекта недвижимости (объектов недвижимости)**	-
4	**Номер, тип этажа (этажей), на котором (которых) расположено помещение**	1, Подвал
5	**Адрес помещения, машино-места**	-
	Местоположение помещения, машино-места	Российская Федерация, 236006, Калининградская область, город Калининград, улица Еловая аллея, дом 5А, корпус 2, помещение 46к
	Дополнение местоположения помещения, машино-места	-
6	**Площадь помещения, машино-места (Р), м2**	5.7
7	**Назначение помещения**	Нежилое
8	**Вид жилого помещения (квартира, комната (в квартире), если жилое помещение расположено в многоквартирном доме**	-
9	**Вид (виды) разрешенного использования помещения**	-
10	**Наименование помещения**	Индивидуальная хоз. кладовая
11	**Кадастровый номер (при наличии) или обозначение на плане этажа (или поэтажном плане) квартиры, в которой расположена комната**	-
12	**Сведения об отнесении к общему имуществу в многоквартирном доме или к вспомогательным помещениям**	-
13	**Сведения об отнесении к специализированному жилищному фонду или к жилым помещениям наемного дома социального использования или наемного дома коммерческого использования**	-
14	**Сведения о включении помещения в единый государственный реестр объектов культурного наследия (памятников истории и культуры) народов Российской Федерации**	-
14.1	**Регистрационный номер, вид и наименование объекта недвижимости в едином государственном реестре объектов культурного наследия (памятников истории и культуры) народов Российской Федерации либо регистрационный номер учетной карты объекта, представляющего собой историко-культурную ценность, вид и наименование выявленного объекта культурного наследия**	-

14.2	**Реквизиты решений Правительства Российской Федерации, органов охраны объектов культурного наследия о включении объекта недвижимости в единый государственный реестр объектов культурного наследия (памятников истории и культуры) народов Российской Федерации либо об отнесении объекта недвижимости к выявленным объектам культурного наследия, подлежащим государственной охране**	-
14.3	**Реквизиты документа, на основании которого установлены требования к сохранению, содержанию и использованию объектов культурного наследия (памятников истории и культуры) народов Российской Федерации, требования к обеспечению доступа к таким объектам либо выявленному объекту культурного наследия**	-

Обозначение (номер) помещения, машино-места на плане здания, сооружения, плане этажа: 47к

Кадастровый номер: -

№ п/п	**Наименование характеристики**	**Значение характеристики**
1	**2**	**3**
1	**Вид объекта недвижимости (помещение, машино-место)**	Помещение
2	**Ранее присвоенный государственный учетный номер помещения, машино-места (кадастровый, инвентарный или условный номер)**	-
3	**Кадастровый номер исходного объекта недвижимости (объектов недвижимости)**	-
4	**Номер, тип этажа (этажей), на котором (которых) расположено помещение**	1, Подвал
5	**Адрес помещения, машино-места**	-
	Местоположение помещения, машино-места	Российская Федерация, 236006, Калининградская область, город Калининград, улица Еловая аллея, дом 5А, корпус 2, помещение 47к
	Дополнение местоположения помещения, машино-места	-
6	**Площадь помещения, машино-места (Р), м2**	5.8
7	**Назначение помещения**	Нежилое
8	**Вид жилого помещения (квартира, комната (в квартире), если жилое помещение расположено в многоквартирном доме**	-
9	**Вид (виды) разрешенного использования помещения**	-
10	**Наименование помещения**	Индивидуальная хоз. кладовая
11	**Кадастровый номер (при наличии) или обозначение на плане этажа (или поэтажном плане) квартиры, в которой расположена комната**	-
12	**Сведения об отнесении к общему имуществу в многоквартирном доме или к вспомогательным помещениям**	-
13	**Сведения об отнесении к специализированному жилищному фонду или к жилым помещениям наемного дома социального использования или наемного дома коммерческого использования**	-

14	**Сведения о включении помещения в единый государственный реестр объектов культурного наследия (памятников истории и культуры) народов Российской Федерации**	-
14.1	**Регистрационный номер, вид и наименование объекта недвижимости в едином государственном реестре объектов культурного наследия (памятников истории и культуры) народов Российской Федерации либо регистрационный номер учетной карты объекта, представляющего собой историко-культурную ценность, вид и наименование выявленного объекта культурного наследия**	-
14.2	**Реквизиты решений Правительства Российской Федерации, органов охраны объектов культурного наследия о включении объекта недвижимости в единый государственный реестр объектов культурного наследия (памятников истории и культуры) народов Российской Федерации либо об отнесении объекта недвижимости к выявленным объектам культурного наследия, подлежащим государственной охране**	-
14.3	**Реквизиты документа, на основании которого установлены требования к сохранению, содержанию и использованию объектов культурного наследия (памятников истории и культуры) народов Российской Федерации, требования к обеспечению доступа к таким объектам либо выявленному объекту культурного наследия**	-

Обозначение (номер) помещения, машино-места на плане здания, сооружения, плане этажа: 48к

Кадастровый номер: -

№ п/п	**Наименование характеристики**	**Значение характеристики**
1	**2**	**3**
1	**Вид объекта недвижимости (помещение, машино-место)**	Помещение
2	**Ранее присвоенный государственный учетный номер помещения, машино-места (кадастровый, инвентарный или условный номер)**	-
3	**Кадастровый номер исходного объекта недвижимости (объектов недвижимости)**	-
4	**Номер, тип этажа (этажей), на котором (которых) расположено помещение**	1, Подвал
5	**Адрес помещения, машино-места**	-
	Местоположение помещения, машино-места	Российская Федерация, 236006, Калининградская область, город Калининград, улица Еловая аллея, дом 5А, корпус 2, помещение 48к
	Дополнение местоположения помещения, машино-места	-
6	**Площадь помещения, машино-места (Р), м2**	5.8
7	**Назначение помещения**	Нежилое
8	**Вид жилого помещения (квартира, комната (в квартире), если жилое помещение расположено в многоквартирном доме**	-
9	**Вид (виды) разрешенного использования помещения**	-
10	**Наименование помещения**	Индивидуальная хоз. кладовая

11	**Кадастровый номер (при наличии) или обозначение на плане этажа (или поэтажном плане) квартиры, в которой расположена комната**	-
12	**Сведения об отнесении к общему имуществу в многоквартирном доме или к вспомогательным помещениям**	-
13	**Сведения об отнесении к специализированному жилищному фонду или к жилым помещениям наемного дома социального использования или наемного дома коммерческого использования**	-
14	**Сведения о включении помещения в единый государственный реестр объектов культурного наследия (памятников истории и культуры) народов Российской Федерации**	-
14.1	**Регистрационный номер, вид и наименование объекта недвижимости в едином государственном реестре объектов культурного наследия (памятников истории и культуры) народов Российской Федерации либо регистрационный номер учетной карты объекта, представляющего собой историко-культурную ценность, вид и наименование выявленного объекта культурного наследия**	-
14.2	**Реквизиты решений Правительства Российской Федерации, органов охраны объектов культурного наследия о включении объекта недвижимости в единый государственный реестр объектов культурного наследия (памятников истории и культуры) народов Российской Федерации либо об отнесении объекта недвижимости к выявленным объектам культурного наследия, подлежащим государственной охране**	-
14.3	**Реквизиты документа, на основании которого установлены требования к сохранению, содержанию и использованию объектов культурного наследия (памятников истории и культуры) народов Российской Федерации, требования к обеспечению доступа к таким объектам либо выявленному объекту культурного наследия**	-

Обозначение (номер) помещения, машино-места на плане здания, сооружения, плане этажа: 49к

Кадастровый номер: -

№ п/п	**Наименование характеристики**	**Значение характеристики**
1	**2**	**3**
1	**Вид объекта недвижимости (помещение, машино-место)**	Помещение
2	**Ранее присвоенный государственный учетный номер помещения, машино-места (кадастровый, инвентарный или условный номер)**	-
3	**Кадастровый номер исходного объекта недвижимости (объектов недвижимости)**	-
4	**Номер, тип этажа (этажей), на котором (которых) расположено помещение**	1, Подвал
5	**Адрес помещения, машино-места**	-
	Местоположение помещения, машино-места	Российская Федерация, 236006, Калининградская область, город Калининград, улица Еловая аллея, дом 5А, корпус 2, помещение 49к

5	**Дополнение местоположения помещения, машино-места**	-
6	**Площадь помещения, машино-места (Р), м2**	12.8
7	**Назначение помещения**	Нежилое
8	**Вид жилого помещения (квартира, комната (в квартире), если жилое помещение расположено в многоквартирном доме**	-
9	**Вид (виды) разрешенного использования помещения**	-
10	**Наименование помещения**	Индивидуальная хоз. кладовая
11	**Кадастровый номер (при наличии) или обозначение на плане этажа (или поэтажном плане) квартиры, в которой расположена комната**	-
12	**Сведения об отнесении к общему имуществу в многоквартирном доме или к вспомогательным помещениям**	-
13	**Сведения об отнесении к специализированному жилищному фонду или к жилым помещениям наемного дома социального использования или наемного дома коммерческого использования**	-
14	**Сведения о включении помещения в единый государственный реестр объектов культурного наследия (памятников истории и культуры) народов Российской Федерации**	-
14.1	**Регистрационный номер, вид и наименование объекта недвижимости в едином государственном реестре объектов культурного наследия (памятников истории и культуры) народов Российской Федерации либо регистрационный номер учетной карты объекта, представляющего собой историко-культурную ценность, вид и наименование выявленного объекта культурного наследия**	-
14.2	**Реквизиты решений Правительства Российской Федерации, органов охраны объектов культурного наследия о включении объекта недвижимости в единый государственный реестр объектов культурного наследия (памятников истории и культуры) народов Российской Федерации либо об отнесении объекта недвижимости к выявленным объектам культурного наследия, подлежащим государственной охране**	-
14.3	**Реквизиты документа, на основании которого установлены требования к сохранению, содержанию и использованию объектов культурного наследия (памятников истории и культуры) народов Российской Федерации, требования к обеспечению доступа к таким объектам либо выявленному объекту культурного наследия**	-

Обозначение (номер) помещения, машино-места на плане здания, сооружения, плане этажа: 50к

Кадастровый номер: -

№ п/п	Наименование характеристики	Значение характеристики
1	**2**	**3**
1	**Вид объекта недвижимости (помещение, машино-место)**	Помещение
2	**Ранее присвоенный государственный учетный номер помещения, машино-места (кадастровый, инвентарный или условный номер)**	-

3	**Кадастровый номер исходного объекта недвижимости (объектов недвижимости)**	-
4	**Номер, тип этажа (этажей), на котором (которых) расположено помещение**	1, Подвал
5	**Адрес помещения, машино-места**	-
	Местоположение помещения, машино-места	Российская Федерация, 236006, Калининградская область, город Калининград, улица Еловая аллея, дом 5А, корпус 2, помещение 50к
	Дополнение местоположения помещения, машино-места	-
6	**Площадь помещения, машино-места (Р), м2**	5.8
7	**Назначение помещения**	Нежилое
8	**Вид жилого помещения (квартира, комната (в квартире), если жилое помещение расположено в многоквартирном доме**	-
9	**Вид (виды) разрешенного использования помещения**	-
10	**Наименование помещения**	Индивидуальная хоз. кладовая
11	**Кадастровый номер (при наличии) или обозначение на плане этажа (или поэтажном плане) квартиры, в которой расположена комната**	-
12	**Сведения об отнесении к общему имуществу в многоквартирном доме или к вспомогательным помещениям**	-
13	**Сведения об отнесении к специализированному жилищному фонду или к жилым помещениям наемного дома социального использования или наемного дома коммерческого использования**	-
14	**Сведения о включении помещения в единый государственный реестр объектов культурного наследия (памятников истории и культуры) народов Российской Федерации**	-
14.1	**Регистрационный номер, вид и наименование объекта недвижимости в едином государственном реестре объектов культурного наследия (памятников истории и культуры) народов Российской Федерации либо регистрационный номер учетной карты объекта, представляющего собой историко-культурную ценность, вид и наименование выявленного объекта культурного наследия**	-
14.2	**Реквизиты решений Правительства Российской Федерации, органов охраны объектов культурного наследия о включении объекта недвижимости в единый государственный реестр объектов культурного наследия (памятников истории и культуры) народов Российской Федерации либо об отнесении объекта недвижимости к выявленным объектам культурного наследия, подлежащим государственной охране**	-
14.3	**Реквизиты документа, на основании которого установлены требования к сохранению, содержанию и использованию объектов культурного наследия (памятников истории и культуры) народов Российской Федерации, требования к обеспечению доступа к таким объектам либо выявленному объекту культурного наследия**	-

Обозначение (номер) помещения, машино-места на плане здания, сооружения, плане этажа: 51к

Кадастровый номер: -

№ п/п	Наименование характеристики	Значение характеристики
1	2	3
1	**Вид объекта недвижимости (помещение, машино-место)**	Помещение
2	**Ранее присвоенный государственный учетный номер помещения, машино-места (кадастровый, инвентарный или условный номер)**	-
3	**Кадастровый номер исходного объекта недвижимости (объектов недвижимости)**	-
4	**Номер, тип этажа (этажей), на котором (которых) расположено помещение**	1, Подвал
5	**Адрес помещения, машино-места**	-
	Местоположение помещения, машино-места	Российская Федерация, 236006, Калининградская область, город Калининград, улица Еловая аллея, дом 5А, корпус 2, помещение 51к
	Дополнение местоположения помещения, машино-места	-
6	**Площадь помещения, машино-места (Р), м2**	12.3
7	**Назначение помещения**	Нежилое
8	**Вид жилого помещения (квартира, комната (в квартире), если жилое помещение расположено в многоквартирном доме**	-
9	**Вид (виды) разрешенного использования помещения**	-
10	**Наименование помещения**	Индивидуальная хоз. кладовая
11	**Кадастровый номер (при наличии) или обозначение на плане этажа (или поэтажном плане) квартиры, в которой расположена комната**	-
12	**Сведения об отнесении к общему имуществу в многоквартирном доме или к вспомогательным помещениям**	-
13	**Сведения об отнесении к специализированному жилищному фонду или к жилым помещениям наемного дома социального использования или наемного дома коммерческого использования**	-
14	**Сведения о включении помещения в единый государственный реестр объектов культурного наследия (памятников истории и культуры) народов Российской Федерации**	-
14.1	**Регистрационный номер, вид и наименование объекта недвижимости в едином государственном реестре объектов культурного наследия (памятников истории и культуры) народов Российской Федерации либо регистрационный номер учетной карты объекта, представляющего собой историко-культурную ценность, вид и наименование выявленного объекта культурного наследия**	-

14.2	**Реквизиты решений Правительства Российской Федерации, органов охраны объектов культурного наследия о включении объекта недвижимости в единый государственный реестр объектов культурного наследия (памятников истории и культуры) народов Российской Федерации либо об отнесении объекта недвижимости к выявленным объектам культурного наследия, подлежащим государственной охране**	-
14.3	**Реквизиты документа, на основании которого установлены требования к сохранению, содержанию и использованию объектов культурного наследия (памятников истории и культуры) народов Российской Федерации, требования к обеспечению доступа к таким объектам либо выявленному объекту культурного наследия**	-

Обозначение (номер) помещения, машино-места на плане здания, сооружения, плане этажа: 52к

Кадастровый номер: -

№ п/п	**Наименование характеристики**	**Значение характеристики**
1	**2**	**3**
1	**Вид объекта недвижимости (помещение, машино-место)**	Помещение
2	**Ранее присвоенный государственный учетный номер помещения, машино-места (кадастровый, инвентарный или условный номер)**	-
3	**Кадастровый номер исходного объекта недвижимости (объектов недвижимости)**	-
4	**Номер, тип этажа (этажей), на котором (которых) расположено помещение**	1, Подвал
5	**Адрес помещения, машино-места**	-
	Местоположение помещения, машино-места	Российская Федерация, 236006, Калининградская область, город Калининград, улица Еловая аллея, дом 5А, корпус 2, помещение 52к
	Дополнение местоположения помещения, машино-места	-
6	**Площадь помещения, машино-места (Р), м2**	5.3
7	**Назначение помещения**	Нежилое
8	**Вид жилого помещения (квартира, комната (в квартире), если жилое помещение расположено в многоквартирном доме**	-
9	**Вид (виды) разрешенного использования помещения**	-
10	**Наименование помещения**	Индивидуальная хоз. кладовая
11	**Кадастровый номер (при наличии) или обозначение на плане этажа (или поэтажном плане) квартиры, в которой расположена комната**	-
12	**Сведения об отнесении к общему имуществу в многоквартирном доме или к вспомогательным помещениям**	-
13	**Сведения об отнесении к специализированному жилищному фонду или к жилым помещениям наемного дома социального использования или наемного дома коммерческого использования**	-

14	**Сведения о включении помещения в единый государственный реестр объектов культурного наследия (памятников истории и культуры) народов Российской Федерации**	-
14.1	**Регистрационный номер, вид и наименование объекта недвижимости в едином государственном реестре объектов культурного наследия (памятников истории и культуры) народов Российской Федерации либо регистрационный номер учетной карты объекта, представляющего собой историко-культурную ценность, вид и наименование выявленного объекта культурного наследия**	-
14.2	**Реквизиты решений Правительства Российской Федерации, органов охраны объектов культурного наследия о включении объекта недвижимости в единый государственный реестр объектов культурного наследия (памятников истории и культуры) народов Российской Федерации либо об отнесении объекта недвижимости к выявленным объектам культурного наследия, подлежащим государственной охране**	-
14.3	**Реквизиты документа, на основании которого установлены требования к сохранению, содержанию и использованию объектов культурного наследия (памятников истории и культуры) народов Российской Федерации, требования к обеспечению доступа к таким объектам либо выявленному объекту культурного наследия**	-

Обозначение (номер) помещения, машино-места на плане здания, сооружения, плане этажа: 53к

Кадастровый номер: -

№ п/п	**Наименование характеристики**	**Значение характеристики**
1	**2**	**3**
1	**Вид объекта недвижимости (помещение, машино-место)**	Помещение
2	**Ранее присвоенный государственный учетный номер помещения, машино-места (кадастровый, инвентарный или условный номер)**	-
3	**Кадастровый номер исходного объекта недвижимости (объектов недвижимости)**	-
4	**Номер, тип этажа (этажей), на котором (которых) расположено помещение**	1, Подвал
5	**Адрес помещения, машино-места**	-
	Местоположение помещения, машино-места	Российская Федерация, 236006, Калининградская область, город Калининград, улица Еловая аллея, дом 5А, корпус 2, помещение 53к
	Дополнение местоположения помещения, машино-места	-
6	**Площадь помещения, машино-места (Р), м2**	5.6
7	**Назначение помещения**	Нежилое
8	**Вид жилого помещения (квартира, комната (в квартире), если жилое помещение расположено в многоквартирном доме**	-
9	**Вид (виды) разрешенного использования помещения**	-
10	**Наименование помещения**	Индивидуальная хоз. кладовая

11	**Кадастровый номер (при наличии) или обозначение на плане этажа (или поэтажном плане) квартиры, в которой расположена комната**	-
12	**Сведения об отнесении к общему имуществу в многоквартирном доме или к вспомогательным помещениям**	-
13	**Сведения об отнесении к специализированному жилищному фонду или к жилым помещениям наемного дома социального использования или наемного дома коммерческого использования**	-
14	**Сведения о включении помещения в единый государственный реестр объектов культурного наследия (памятников истории и культуры) народов Российской Федерации**	-
14.1	**Регистрационный номер, вид и наименование объекта недвижимости в едином государственном реестре объектов культурного наследия (памятников истории и культуры) народов Российской Федерации либо регистрационный номер учетной карты объекта, представляющего собой историко-культурную ценность, вид и наименование выявленного объекта культурного наследия**	-
14.2	**Реквизиты решений Правительства Российской Федерации, органов охраны объектов культурного наследия о включении объекта недвижимости в единый государственный реестр объектов культурного наследия (памятников истории и культуры) народов Российской Федерации либо об отнесении объекта недвижимости к выявленным объектам культурного наследия, подлежащим государственной охране**	-
14.3	**Реквизиты документа, на основании которого установлены требования к сохранению, содержанию и использованию объектов культурного наследия (памятников истории и культуры) народов Российской Федерации, требования к обеспечению доступа к таким объектам либо выявленному объекту культурного наследия**	-

Обозначение (номер) помещения, машино-места на плане здания, сооружения, плане этажа: 54к

Кадастровый номер: -

№ п/п	**Наименование характеристики**	**Значение характеристики**
1	**2**	**3**
1	**Вид объекта недвижимости (помещение, машино-место)**	Помещение
2	**Ранее присвоенный государственный учетный номер помещения, машино-места (кадастровый, инвентарный или условный номер)**	-
3	**Кадастровый номер исходного объекта недвижимости (объектов недвижимости)**	-
4	**Номер, тип этажа (этажей), на котором (которых) расположено помещение**	1, Подвал
5	**Адрес помещения, машино-места**	-
	Местоположение помещения, машино-места	Российская Федерация, 236006, Калининградская область, город Калининград, улица Еловая аллея, дом 5А, корпус 2, помещение 54к

5	**Дополнение местоположения помещения, машино-места**	-
6	**Площадь помещения, машино-места (Р), м2**	8.1
7	**Назначение помещения**	Нежилое
8	**Вид жилого помещения (квартира, комната (в квартире), если жилое помещение расположено в многоквартирном доме**	-
9	**Вид (виды) разрешенного использования помещения**	-
10	**Наименование помещения**	Индивидуальная хоз. кладовая
11	**Кадастровый номер (при наличии) или обозначение на плане этажа (или поэтажном плане) квартиры, в которой расположена комната**	-
12	**Сведения об отнесении к общему имуществу в многоквартирном доме или к вспомогательным помещениям**	-
13	**Сведения об отнесении к специализированному жилищному фонду или к жилым помещениям наемного дома социального использования или наемного дома коммерческого использования**	-
14	**Сведения о включении помещения в единый государственный реестр объектов культурного наследия (памятников истории и культуры) народов Российской Федерации**	-
14.1	**Регистрационный номер, вид и наименование объекта недвижимости в едином государственном реестре объектов культурного наследия (памятников истории и культуры) народов Российской Федерации либо регистрационный номер учетной карты объекта, представляющего собой историко-культурную ценность, вид и наименование выявленного объекта культурного наследия**	-
14.2	**Реквизиты решений Правительства Российской Федерации, органов охраны объектов культурного наследия о включении объекта недвижимости в единый государственный реестр объектов культурного наследия (памятников истории и культуры) народов Российской Федерации либо об отнесении объекта недвижимости к выявленным объектам культурного наследия, подлежащим государственной охране**	-
14.3	**Реквизиты документа, на основании которого установлены требования к сохранению, содержанию и использованию объектов культурного наследия (памятников истории и культуры) народов Российской Федерации, требования к обеспечению доступа к таким объектам либо выявленному объекту культурного наследия**	-

Обозначение (номер) помещения, машино-места на плане здания, сооружения, плане этажа: 55к

Кадастровый номер: -

№ п/п	Наименование характеристики	Значение характеристики
1	**2**	**3**
1	**Вид объекта недвижимости (помещение, машино-место)**	Помещение
2	**Ранее присвоенный государственный учетный номер помещения, машино-места (кадастровый, инвентарный или условный номер)**	-

3	**Кадастровый номер исходного объекта недвижимости (объектов недвижимости)**	-
4	**Номер, тип этажа (этажей), на котором (которых) расположено помещение**	1, Подвал
5	**Адрес помещения, машино-места**	-
	Местоположение помещения, машино-места	Российская Федерация, 236006, Калининградская область, город Калининград, улица Еловая аллея, дом 5А, корпус 2, помещение 55к
	Дополнение местоположения помещения, машино-места	-
6	**Площадь помещения, машино-места (Р), м2**	6.7
7	**Назначение помещения**	Нежилое
8	**Вид жилого помещения (квартира, комната (в квартире), если жилое помещение расположено в многоквартирном доме**	-
9	**Вид (виды) разрешенного использования помещения**	-
10	**Наименование помещения**	Индивидуальная хоз. кладовая
11	**Кадастровый номер (при наличии) или обозначение на плане этажа (или поэтажном плане) квартиры, в которой расположена комната**	-
12	**Сведения об отнесении к общему имуществу в многоквартирном доме или к вспомогательным помещениям**	-
13	**Сведения об отнесении к специализированному жилищному фонду или к жилым помещениям наемного дома социального использования или наемного дома коммерческого использования**	-
14	**Сведения о включении помещения в единый государственный реестр объектов культурного наследия (памятников истории и культуры) народов Российской Федерации**	-
14.1	**Регистрационный номер, вид и наименование объекта недвижимости в едином государственном реестре объектов культурного наследия (памятников истории и культуры) народов Российской Федерации либо регистрационный номер учетной карты объекта, представляющего собой историко-культурную ценность, вид и наименование выявленного объекта культурного наследия**	-
14.2	**Реквизиты решений Правительства Российской Федерации, органов охраны объектов культурного наследия о включении объекта недвижимости в единый государственный реестр объектов культурного наследия (памятников истории и культуры) народов Российской Федерации либо об отнесении объекта недвижимости к выявленным объектам культурного наследия, подлежащим государственной охране**	-
14.3	**Реквизиты документа, на основании которого установлены требования к сохранению, содержанию и использованию объектов культурного наследия (памятников истории и культуры) народов Российской Федерации, требования к обеспечению доступа к таким объектам либо выявленному объекту культурного наследия**	-

Обозначение (номер) помещения, машино-места на плане здания, сооружения, плане этажа: 56к

Кадастровый номер: -

№ п/п	Наименование характеристики	Значение характеристики
1	2	3
1	**Вид объекта недвижимости (помещение, машино-место)**	Помещение
2	**Ранее присвоенный государственный учетный номер помещения, машино-места (кадастровый, инвентарный или условный номер)**	-
3	**Кадастровый номер исходного объекта недвижимости (объектов недвижимости)**	-
4	**Номер, тип этажа (этажей), на котором (которых) расположено помещение**	1, Подвал
5	**Адрес помещения, машино-места**	-
	Местоположение помещения, машино-места	Российская Федерация, 236006, Калининградская область, город Калининград, улица Еловая аллея, дом 5А, корпус 2, помещение 56к
	Дополнение местоположения помещения, машино-места	-
6	**Площадь помещения, машино-места (Р), м2**	6.3
7	**Назначение помещения**	Нежилое
8	**Вид жилого помещения (квартира, комната (в квартире), если жилое помещение расположено в многоквартирном доме**	-
9	**Вид (виды) разрешенного использования помещения**	-
10	**Наименование помещения**	Индивидуальная хоз. кладовая
11	**Кадастровый номер (при наличии) или обозначение на плане этажа (или поэтажном плане) квартиры, в которой расположена комната**	-
12	**Сведения об отнесении к общему имуществу в многоквартирном доме или к вспомогательным помещениям**	-
13	**Сведения об отнесении к специализированному жилищному фонду или к жилым помещениям наемного дома социального использования или наемного дома коммерческого использования**	-
14	**Сведения о включении помещения в единый государственный реестр объектов культурного наследия (памятников истории и культуры) народов Российской Федерации**	-
14.1	**Регистрационный номер, вид и наименование объекта недвижимости в едином государственном реестре объектов культурного наследия (памятников истории и культуры) народов Российской Федерации либо регистрационный номер учетной карты объекта, представляющего собой историко-культурную ценность, вид и наименование выявленного объекта культурного наследия**	-

14.2	**Реквизиты решений Правительства Российской Федерации, органов охраны объектов культурного наследия о включении объекта недвижимости в единый государственный реестр объектов культурного наследия (памятников истории и культуры) народов Российской Федерации либо об отнесении объекта недвижимости к выявленным объектам культурного наследия, подлежащим государственной охране**	-
14.3	**Реквизиты документа, на основании которого установлены требования к сохранению, содержанию и использованию объектов культурного наследия (памятников истории и культуры) народов Российской Федерации, требования к обеспечению доступа к таким объектам либо выявленному объекту культурного наследия**	-

Обозначение (номер) помещения, машино-места на плане здания, сооружения, плане этажа: 57к

Кадастровый номер: -

№ п/п	**Наименование характеристики**	**Значение характеристики**
1	**2**	**3**
1	**Вид объекта недвижимости (помещение, машино-место)**	Помещение
2	**Ранее присвоенный государственный учетный номер помещения, машино-места (кадастровый, инвентарный или условный номер)**	-
3	**Кадастровый номер исходного объекта недвижимости (объектов недвижимости)**	-
4	**Номер, тип этажа (этажей), на котором (которых) расположено помещение**	1, Подвал
5	**Адрес помещения, машино-места**	-
	Местоположение помещения, машино-места	Российская Федерация, 236006, Калининградская область, город Калининград, улица Еловая аллея, дом 5А, корпус 2, помещение 57к
	Дополнение местоположения помещения, машино-места	-
6	**Площадь помещения, машино-места (Р), м2**	6.7
7	**Назначение помещения**	Нежилое
8	**Вид жилого помещения (квартира, комната (в квартире), если жилое помещение расположено в многоквартирном доме**	-
9	**Вид (виды) разрешенного использования помещения**	-
10	**Наименование помещения**	Индивидуальная хоз. кладовая
11	**Кадастровый номер (при наличии) или обозначение на плане этажа (или поэтажном плане) квартиры, в которой расположена комната**	-
12	**Сведения об отнесении к общему имуществу в многоквартирном доме или к вспомогательным помещениям**	-
13	**Сведения об отнесении к специализированному жилищному фонду или к жилым помещениям наемного дома социального использования или наемного дома коммерческого использования**	-

14	**Сведения о включении помещения в единый государственный реестр объектов культурного наследия (памятников истории и культуры) народов Российской Федерации**	-
14.1	**Регистрационный номер, вид и наименование объекта недвижимости в едином государственном реестре объектов культурного наследия (памятников истории и культуры) народов Российской Федерации либо регистрационный номер учетной карты объекта, представляющего собой историко-культурную ценность, вид и наименование выявленного объекта культурного наследия**	-
14.2	**Реквизиты решений Правительства Российской Федерации, органов охраны объектов культурного наследия о включении объекта недвижимости в единый государственный реестр объектов культурного наследия (памятников истории и культуры) народов Российской Федерации либо об отнесении объекта недвижимости к выявленным объектам культурного наследия, подлежащим государственной охране**	-
14.3	**Реквизиты документа, на основании которого установлены требования к сохранению, содержанию и использованию объектов культурного наследия (памятников истории и культуры) народов Российской Федерации, требования к обеспечению доступа к таким объектам либо выявленному объекту культурного наследия**	-

Обозначение (номер) помещения, машино-места на плане здания, сооружения, плане этажа: 58к

Кадастровый номер: -

№ п/п	**Наименование характеристики**	**Значение характеристики**
1	**2**	**3**
1	**Вид объекта недвижимости (помещение, машино-место)**	Помещение
2	**Ранее присвоенный государственный учетный номер помещения, машино-места (кадастровый, инвентарный или условный номер)**	-
3	**Кадастровый номер исходного объекта недвижимости (объектов недвижимости)**	-
4	**Номер, тип этажа (этажей), на котором (которых) расположено помещение**	1, Подвал
5	**Адрес помещения, машино-места**	-
	Местоположение помещения, машино-места	Российская Федерация, 236006, Калининградская область, город Калининград, улица Еловая аллея, дом 5А, корпус 2, помещение 58к
	Дополнение местоположения помещения, машино-места	-
6	**Площадь помещения, машино-места (Р), м2**	6.7
7	**Назначение помещения**	Нежилое
8	**Вид жилого помещения (квартира, комната (в квартире), если жилое помещение расположено в многоквартирном доме**	-
9	**Вид (виды) разрешенного использования помещения**	-
10	**Наименование помещения**	Индивидуальная хоз. кладовая

11	**Кадастровый номер (при наличии) или обозначение на плане этажа (или поэтажном плане) квартиры, в которой расположена комната**	-
12	**Сведения об отнесении к общему имуществу в многоквартирном доме или к вспомогательным помещениям**	-
13	**Сведения об отнесении к специализированному жилищному фонду или к жилым помещениям наемного дома социального использования или наемного дома коммерческого использования**	-
14	**Сведения о включении помещения в единый государственный реестр объектов культурного наследия (памятников истории и культуры) народов Российской Федерации**	-
14.1	**Регистрационный номер, вид и наименование объекта недвижимости в едином государственном реестре объектов культурного наследия (памятников истории и культуры) народов Российской Федерации либо регистрационный номер учетной карты объекта, представляющего собой историко-культурную ценность, вид и наименование выявленного объекта культурного наследия**	-
14.2	**Реквизиты решений Правительства Российской Федерации, органов охраны объектов культурного наследия о включении объекта недвижимости в единый государственный реестр объектов культурного наследия (памятников истории и культуры) народов Российской Федерации либо об отнесении объекта недвижимости к выявленным объектам культурного наследия, подлежащим государственной охране**	-
14.3	**Реквизиты документа, на основании которого установлены требования к сохранению, содержанию и использованию объектов культурного наследия (памятников истории и культуры) народов Российской Федерации, требования к обеспечению доступа к таким объектам либо выявленному объекту культурного наследия**	-

Обозначение (номер) помещения, машино-места на плане здания, сооружения, плане этажа: 59к

Кадастровый номер: -

№ п/п	**Наименование характеристики**	**Значение характеристики**
1	**2**	**3**
1	**Вид объекта недвижимости (помещение, машино-место)**	Помещение
2	**Ранее присвоенный государственный учетный номер помещения, машино-места (кадастровый, инвентарный или условный номер)**	-
3	**Кадастровый номер исходного объекта недвижимости (объектов недвижимости)**	-
4	**Номер, тип этажа (этажей), на котором (которых) расположено помещение**	1, Подвал
5	**Адрес помещения, машино-места**	-
	Местоположение помещения, машино-места	Российская Федерация, 236006, Калининградская область, город Калининград, улица Еловая аллея, дом 5А, корпус 2, помещение 59к

5	**Дополнение местоположения помещения, машино-места**	-
6	**Площадь помещения, машино-места (Р), м2**	6.3
7	**Назначение помещения**	Нежилое
8	**Вид жилого помещения (квартира, комната (в квартире), если жилое помещение расположено в многоквартирном доме**	-
9	**Вид (виды) разрешенного использования помещения**	-
10	**Наименование помещения**	Индивидуальная хоз. кладовая
11	**Кадастровый номер (при наличии) или обозначение на плане этажа (или поэтажном плане) квартиры, в которой расположена комната**	-
12	**Сведения об отнесении к общему имуществу в многоквартирном доме или к вспомогательным помещениям**	-
13	**Сведения об отнесении к специализированному жилищному фонду или к жилым помещениям наемного дома социального использования или наемного дома коммерческого использования**	-
14	**Сведения о включении помещения в единый государственный реестр объектов культурного наследия (памятников истории и культуры) народов Российской Федерации**	-
14.1	**Регистрационный номер, вид и наименование объекта недвижимости в едином государственном реестре объектов культурного наследия (памятников истории и культуры) народов Российской Федерации либо регистрационный номер учетной карты объекта, представляющего собой историко-культурную ценность, вид и наименование выявленного объекта культурного наследия**	-
14.2	**Реквизиты решений Правительства Российской Федерации, органов охраны объектов культурного наследия о включении объекта недвижимости в единый государственный реестр объектов культурного наследия (памятников истории и культуры) народов Российской Федерации либо об отнесении объекта недвижимости к выявленным объектам культурного наследия, подлежащим государственной охране**	-
14.3	**Реквизиты документа, на основании которого установлены требования к сохранению, содержанию и использованию объектов культурного наследия (памятников истории и культуры) народов Российской Федерации, требования к обеспечению доступа к таким объектам либо выявленному объекту культурного наследия**	-

Обозначение (номер) помещения, машино-места на плане здания, сооружения, плане этажа: 60к

Кадастровый номер: -

№ п/п	Наименование характеристики	Значение характеристики
1	**2**	**3**
1	**Вид объекта недвижимости (помещение, машино-место)**	Помещение
2	**Ранее присвоенный государственный учетный номер помещения, машино-места (кадастровый, инвентарный или условный номер)**	-

3	**Кадастровый номер исходного объекта недвижимости (объектов недвижимости)**	-
4	**Номер, тип этажа (этажей), на котором (которых) расположено помещение**	1, Подвал
5	**Адрес помещения, машино-места**	-
	Местоположение помещения, машино-места	Российская Федерация, 236006, Калининградская область, город Калининград, улица Еловая аллея, дом 5А, корпус 2, помещение 60к
	Дополнение местоположения помещения, машино-места	-
6	**Площадь помещения, машино-места (Р), м2**	6.6
7	**Назначение помещения**	Нежилое
8	**Вид жилого помещения (квартира, комната (в квартире), если жилое помещение расположено в многоквартирном доме**	-
9	**Вид (виды) разрешенного использования помещения**	-
10	**Наименование помещения**	Индивидуальная хоз. кладовая
11	**Кадастровый номер (при наличии) или обозначение на плане этажа (или поэтажном плане) квартиры, в которой расположена комната**	-
12	**Сведения об отнесении к общему имуществу в многоквартирном доме или к вспомогательным помещениям**	-
13	**Сведения об отнесении к специализированному жилищному фонду или к жилым помещениям наемного дома социального использования или наемного дома коммерческого использования**	-
14	**Сведения о включении помещения в единый государственный реестр объектов культурного наследия (памятников истории и культуры) народов Российской Федерации**	-
14.1	**Регистрационный номер, вид и наименование объекта недвижимости в едином государственном реестре объектов культурного наследия (памятников истории и культуры) народов Российской Федерации либо регистрационный номер учетной карты объекта, представляющего собой историко-культурную ценность, вид и наименование выявленного объекта культурного наследия**	-
14.2	**Реквизиты решений Правительства Российской Федерации, органов охраны объектов культурного наследия о включении объекта недвижимости в единый государственный реестр объектов культурного наследия (памятников истории и культуры) народов Российской Федерации либо об отнесении объекта недвижимости к выявленным объектам культурного наследия, подлежащим государственной охране**	-
14.3	**Реквизиты документа, на основании которого установлены требования к сохранению, содержанию и использованию объектов культурного наследия (памятников истории и культуры) народов Российской Федерации, требования к обеспечению доступа к таким объектам либо выявленному объекту культурного наследия**	-

Обозначение (номер) помещения, машино-места на плане здания, сооружения, плане этажа: 61к

Кадастровый номер: -

№ п/п	Наименование характеристики	Значение характеристики
1	2	3
1	**Вид объекта недвижимости (помещение, машино-место)**	Помещение
2	**Ранее присвоенный государственный учетный номер помещения, машино-места (кадастровый, инвентарный или условный номер)**	-
3	**Кадастровый номер исходного объекта недвижимости (объектов недвижимости)**	-
4	**Номер, тип этажа (этажей), на котором (которых) расположено помещение**	1, Подвал
5	**Адрес помещения, машино-места**	-
	Местоположение помещения, машино-места	Российская Федерация, 236006, Калининградская область, город Калининград, улица Еловая аллея, дом 5А, корпус 2, помещение 61к
	Дополнение местоположения помещения, машино-места	-
6	**Площадь помещения, машино-места (Р), м2**	8.2
7	**Назначение помещения**	Нежилое
8	**Вид жилого помещения (квартира, комната (в квартире), если жилое помещение расположено в многоквартирном доме**	-
9	**Вид (виды) разрешенного использования помещения**	-
10	**Наименование помещения**	Индивидуальная хоз. кладовая
11	**Кадастровый номер (при наличии) или обозначение на плане этажа (или поэтажном плане) квартиры, в которой расположена комната**	-
12	**Сведения об отнесении к общему имуществу в многоквартирном доме или к вспомогательным помещениям**	-
13	**Сведения об отнесении к специализированному жилищному фонду или к жилым помещениям наемного дома социального использования или наемного дома коммерческого использования**	-
14	**Сведения о включении помещения в единый государственный реестр объектов культурного наследия (памятников истории и культуры) народов Российской Федерации**	-
14.1	**Регистрационный номер, вид и наименование объекта недвижимости в едином государственном реестре объектов культурного наследия (памятников истории и культуры) народов Российской Федерации либо регистрационный номер учетной карты объекта, представляющего собой историко-культурную ценность, вид и наименование выявленного объекта культурного наследия**	-

14.2	**Реквизиты решений Правительства Российской Федерации, органов охраны объектов культурного наследия о включении объекта недвижимости в единый государственный реестр объектов культурного наследия (памятников истории и культуры) народов Российской Федерации либо об отнесении объекта недвижимости к выявленным объектам культурного наследия, подлежащим государственной охране**	-
14.3	**Реквизиты документа, на основании которого установлены требования к сохранению, содержанию и использованию объектов культурного наследия (памятников истории и культуры) народов Российской Федерации, требования к обеспечению доступа к таким объектам либо выявленному объекту культурного наследия**	-

Обозначение (номер) помещения, машино-места на плане здания, сооружения, плане этажа: 62к

Кадастровый номер: -

№ п/п	**Наименование характеристики**	**Значение характеристики**
1	**2**	**3**
1	**Вид объекта недвижимости (помещение, машино-место)**	Помещение
2	**Ранее присвоенный государственный учетный номер помещения, машино-места (кадастровый, инвентарный или условный номер)**	-
3	**Кадастровый номер исходного объекта недвижимости (объектов недвижимости)**	-
4	**Номер, тип этажа (этажей), на котором (которых) расположено помещение**	1, Подвал
5	**Адрес помещения, машино-места**	-
	Местоположение помещения, машино-места	Российская Федерация, 236006, Калининградская область, город Калининград, улица Еловая аллея, дом 5А, корпус 2, помещение 62к
	Дополнение местоположения помещения, машино-места	-
6	**Площадь помещения, машино-места (Р), м2**	7.8
7	**Назначение помещения**	Нежилое
8	**Вид жилого помещения (квартира, комната (в квартире), если жилое помещение расположено в многоквартирном доме**	-
9	**Вид (виды) разрешенного использования помещения**	-
10	**Наименование помещения**	Индивидуальная хоз. кладовая
11	**Кадастровый номер (при наличии) или обозначение на плане этажа (или поэтажном плане) квартиры, в которой расположена комната**	-
12	**Сведения об отнесении к общему имуществу в многоквартирном доме или к вспомогательным помещениям**	-
13	**Сведения об отнесении к специализированному жилищному фонду или к жилым помещениям наемного дома социального использования или наемного дома коммерческого использования**	-

14	**Сведения о включении помещения в единый государственный реестр объектов культурного наследия (памятников истории и культуры) народов Российской Федерации**	-
14.1	**Регистрационный номер, вид и наименование объекта недвижимости в едином государственном реестре объектов культурного наследия (памятников истории и культуры) народов Российской Федерации либо регистрационный номер учетной карты объекта, представляющего собой историко-культурную ценность, вид и наименование выявленного объекта культурного наследия**	-
14.2	**Реквизиты решений Правительства Российской Федерации, органов охраны объектов культурного наследия о включении объекта недвижимости в единый государственный реестр объектов культурного наследия (памятников истории и культуры) народов Российской Федерации либо об отнесении объекта недвижимости к выявленным объектам культурного наследия, подлежащим государственной охране**	-
14.3	**Реквизиты документа, на основании которого установлены требования к сохранению, содержанию и использованию объектов культурного наследия (памятников истории и культуры) народов Российской Федерации, требования к обеспечению доступа к таким объектам либо выявленному объекту культурного наследия**	-

Обозначение (номер) помещения, машино-места на плане здания, сооружения, плане этажа: 63к

Кадастровый номер: -

№ п/п	**Наименование характеристики**	**Значение характеристики**
1	**2**	**3**
1	**Вид объекта недвижимости (помещение, машино-место)**	Помещение
2	**Ранее присвоенный государственный учетный номер помещения, машино-места (кадастровый, инвентарный или условный номер)**	-
3	**Кадастровый номер исходного объекта недвижимости (объектов недвижимости)**	-
4	**Номер, тип этажа (этажей), на котором (которых) расположено помещение**	1, Подвал
5	**Адрес помещения, машино-места**	-
	Местоположение помещения, машино-места	Российская Федерация, 236006, Калининградская область, город Калининград, улица Еловая аллея, дом 5А, корпус 2, помещение 63к
	Дополнение местоположения помещения, машино-места	-
6	**Площадь помещения, машино-места (Р), м2**	8.0
7	**Назначение помещения**	Нежилое
8	**Вид жилого помещения (квартира, комната (в квартире), если жилое помещение расположено в многоквартирном доме**	-
9	**Вид (виды) разрешенного использования помещения**	-
10	**Наименование помещения**	Индивидуальная хоз. кладовая

11	**Кадастровый номер (при наличии) или обозначение на плане этажа (или поэтажном плане) квартиры, в которой расположена комната**	-
12	**Сведения об отнесении к общему имуществу в многоквартирном доме или к вспомогательным помещениям**	-
13	**Сведения об отнесении к специализированному жилищному фонду или к жилым помещениям наемного дома социального использования или наемного дома коммерческого использования**	-
14	**Сведения о включении помещения в единый государственный реестр объектов культурного наследия (памятников истории и культуры) народов Российской Федерации**	-
14.1	**Регистрационный номер, вид и наименование объекта недвижимости в едином государственном реестре объектов культурного наследия (памятников истории и культуры) народов Российской Федерации либо регистрационный номер учетной карты объекта, представляющего собой историко-культурную ценность, вид и наименование выявленного объекта культурного наследия**	-
14.2	**Реквизиты решений Правительства Российской Федерации, органов охраны объектов культурного наследия о включении объекта недвижимости в единый государственный реестр объектов культурного наследия (памятников истории и культуры) народов Российской Федерации либо об отнесении объекта недвижимости к выявленным объектам культурного наследия, подлежащим государственной охране**	-
14.3	**Реквизиты документа, на основании которого установлены требования к сохранению, содержанию и использованию объектов культурного наследия (памятников истории и культуры) народов Российской Федерации, требования к обеспечению доступа к таким объектам либо выявленному объекту культурного наследия**	-

Обозначение (номер) помещения, машино-места на плане здания, сооружения, плане этажа: 64к

Кадастровый номер: -

№ п/п	**Наименование характеристики**	**Значение характеристики**
1	**2**	**3**
1	**Вид объекта недвижимости (помещение, машино-место)**	Помещение
2	**Ранее присвоенный государственный учетный номер помещения, машино-места (кадастровый, инвентарный или условный номер)**	-
3	**Кадастровый номер исходного объекта недвижимости (объектов недвижимости)**	-
4	**Номер, тип этажа (этажей), на котором (которых) расположено помещение**	1, Подвал
5	**Адрес помещения, машино-места**	-
	Местоположение помещения, машино-места	Российская Федерация, 236006, Калининградская область, город Калининград, улица Еловая аллея, дом 5А, корпус 2, помещение 64к

5	**Дополнение местоположения помещения, машино-места**	-
6	**Площадь помещения, машино-места (Р), м2**	12.4
7	**Назначение помещения**	Нежилое
8	**Вид жилого помещения (квартира, комната (в квартире), если жилое помещение расположено в многоквартирном доме**	-
9	**Вид (виды) разрешенного использования помещения**	-
10	**Наименование помещения**	Индивидуальная хоз. кладовая
11	**Кадастровый номер (при наличии) или обозначение на плане этажа (или поэтажном плане) квартиры, в которой расположена комната**	-
12	**Сведения об отнесении к общему имуществу в многоквартирном доме или к вспомогательным помещениям**	-
13	**Сведения об отнесении к специализированному жилищному фонду или к жилым помещениям наемного дома социального использования или наемного дома коммерческого использования**	-
14	**Сведения о включении помещения в единый государственный реестр объектов культурного наследия (памятников истории и культуры) народов Российской Федерации**	-
14.1	**Регистрационный номер, вид и наименование объекта недвижимости в едином государственном реестре объектов культурного наследия (памятников истории и культуры) народов Российской Федерации либо регистрационный номер учетной карты объекта, представляющего собой историко-культурную ценность, вид и наименование выявленного объекта культурного наследия**	-
14.2	**Реквизиты решений Правительства Российской Федерации, органов охраны объектов культурного наследия о включении объекта недвижимости в единый государственный реестр объектов культурного наследия (памятников истории и культуры) народов Российской Федерации либо об отнесении объекта недвижимости к выявленным объектам культурного наследия, подлежащим государственной охране**	-
14.3	**Реквизиты документа, на основании которого установлены требования к сохранению, содержанию и использованию объектов культурного наследия (памятников истории и культуры) народов Российской Федерации, требования к обеспечению доступа к таким объектам либо выявленному объекту культурного наследия**	-

Обозначение (номер) помещения, машино-места на плане здания, сооружения, плане этажа: 65к

Кадастровый номер: -

№ п/п	Наименование характеристики	Значение характеристики
1	**2**	**3**
1	**Вид объекта недвижимости (помещение, машино-место)**	Помещение
2	**Ранее присвоенный государственный учетный номер помещения, машино-места (кадастровый, инвентарный или условный номер)**	-

3	**Кадастровый номер исходного объекта недвижимости (объектов недвижимости)**	-
4	**Номер, тип этажа (этажей), на котором (которых) расположено помещение**	1, Подвал
5	**Адрес помещения, машино-места**	-
	Местоположение помещения, машино-места	Российская Федерация, 236006, Калининградская область, город Калининград, улица Еловая аллея, дом 5А, корпус 2, помещение 65к
	Дополнение местоположения помещения, машино-места	-
6	**Площадь помещения, машино-места (Р), м2**	12.0
7	**Назначение помещения**	Нежилое
8	**Вид жилого помещения (квартира, комната (в квартире), если жилое помещение расположено в многоквартирном доме**	-
9	**Вид (виды) разрешенного использования помещения**	-
10	**Наименование помещения**	Индивидуальная хоз. кладовая
11	**Кадастровый номер (при наличии) или обозначение на плане этажа (или поэтажном плане) квартиры, в которой расположена комната**	-
12	**Сведения об отнесении к общему имуществу в многоквартирном доме или к вспомогательным помещениям**	-
13	**Сведения об отнесении к специализированному жилищному фонду или к жилым помещениям наемного дома социального использования или наемного дома коммерческого использования**	-
14	**Сведения о включении помещения в единый государственный реестр объектов культурного наследия (памятников истории и культуры) народов Российской Федерации**	-
14.1	**Регистрационный номер, вид и наименование объекта недвижимости в едином государственном реестре объектов культурного наследия (памятников истории и культуры) народов Российской Федерации либо регистрационный номер учетной карты объекта, представляющего собой историко-культурную ценность, вид и наименование выявленного объекта культурного наследия**	-
14.2	**Реквизиты решений Правительства Российской Федерации, органов охраны объектов культурного наследия о включении объекта недвижимости в единый государственный реестр объектов культурного наследия (памятников истории и культуры) народов Российской Федерации либо об отнесении объекта недвижимости к выявленным объектам культурного наследия, подлежащим государственной охране**	-
14.3	**Реквизиты документа, на основании которого установлены требования к сохранению, содержанию и использованию объектов культурного наследия (памятников истории и культуры) народов Российской Федерации, требования к обеспечению доступа к таким объектам либо выявленному объекту культурного наследия**	-

Обозначение (номер) помещения, машино-места на плане здания, сооружения, плане этажа: 66к

Кадастровый номер: -

№ п/п	Наименование характеристики	Значение характеристики
1	2	3
1	**Вид объекта недвижимости (помещение, машино-место)**	Помещение
2	**Ранее присвоенный государственный учетный номер помещения, машино-места (кадастровый, инвентарный или условный номер)**	-
3	**Кадастровый номер исходного объекта недвижимости (объектов недвижимости)**	-
4	**Номер, тип этажа (этажей), на котором (которых) расположено помещение**	1, Подвал
5	**Адрес помещения, машино-места**	-
	Местоположение помещения, машино-места	Российская Федерация, 236006, Калининградская область, город Калининград, улица Еловая аллея, дом 5А, корпус 2, помещение 66к
	Дополнение местоположения помещения, машино-места	-
6	**Площадь помещения, машино-места (Р), м2**	6.5
7	**Назначение помещения**	Нежилое
8	**Вид жилого помещения (квартира, комната (в квартире), если жилое помещение расположено в многоквартирном доме**	-
9	**Вид (виды) разрешенного использования помещения**	-
10	**Наименование помещения**	Индивидуальная хоз. кладовая
11	**Кадастровый номер (при наличии) или обозначение на плане этажа (или поэтажном плане) квартиры, в которой расположена комната**	-
12	**Сведения об отнесении к общему имуществу в многоквартирном доме или к вспомогательным помещениям**	-
13	**Сведения об отнесении к специализированному жилищному фонду или к жилым помещениям наемного дома социального использования или наемного дома коммерческого использования**	-
14	**Сведения о включении помещения в единый государственный реестр объектов культурного наследия (памятников истории и культуры) народов Российской Федерации**	-
14.1	**Регистрационный номер, вид и наименование объекта недвижимости в едином государственном реестре объектов культурного наследия (памятников истории и культуры) народов Российской Федерации либо регистрационный номер учетной карты объекта, представляющего собой историко-культурную ценность, вид и наименование выявленного объекта культурного наследия**	-

14.2	**Реквизиты решений Правительства Российской Федерации, органов охраны объектов культурного наследия о включении объекта недвижимости в единый государственный реестр объектов культурного наследия (памятников истории и культуры) народов Российской Федерации либо об отнесении объекта недвижимости к выявленным объектам культурного наследия, подлежащим государственной охране**	-
14.3	**Реквизиты документа, на основании которого установлены требования к сохранению, содержанию и использованию объектов культурного наследия (памятников истории и культуры) народов Российской Федерации, требования к обеспечению доступа к таким объектам либо выявленному объекту культурного наследия**	-

Обозначение (номер) помещения, машино-места на плане здания, сооружения, плане этажа: 67к

Кадастровый номер: -

№ п/п	**Наименование характеристики**	**Значение характеристики**
1	**2**	**3**
1	**Вид объекта недвижимости (помещение, машино-место)**	Помещение
2	**Ранее присвоенный государственный учетный номер помещения, машино-места (кадастровый, инвентарный или условный номер)**	-
3	**Кадастровый номер исходного объекта недвижимости (объектов недвижимости)**	-
4	**Номер, тип этажа (этажей), на котором (которых) расположено помещение**	1, Подвал
5	**Адрес помещения, машино-места**	-
	Местоположение помещения, машино-места	Российская Федерация, 236006, Калининградская область, город Калининград, улица Еловая аллея, дом 5А, корпус 2, помещение 67к
	Дополнение местоположения помещения, машино-места	-
6	**Площадь помещения, машино-места (Р), м2**	6.9
7	**Назначение помещения**	Нежилое
8	**Вид жилого помещения (квартира, комната (в квартире), если жилое помещение расположено в многоквартирном доме**	-
9	**Вид (виды) разрешенного использования помещения**	-
10	**Наименование помещения**	Индивидуальная хоз. кладовая
11	**Кадастровый номер (при наличии) или обозначение на плане этажа (или поэтажном плане) квартиры, в которой расположена комната**	-
12	**Сведения об отнесении к общему имуществу в многоквартирном доме или к вспомогательным помещениям**	-
13	**Сведения об отнесении к специализированному жилищному фонду или к жилым помещениям наемного дома социального использования или наемного дома коммерческого использования**	-

14	**Сведения о включении помещения в единый государственный реестр объектов культурного наследия (памятников истории и культуры) народов Российской Федерации**	-
14.1	**Регистрационный номер, вид и наименование объекта недвижимости в едином государственном реестре объектов культурного наследия (памятников истории и культуры) народов Российской Федерации либо регистрационный номер учетной карты объекта, представляющего собой историко-культурную ценность, вид и наименование выявленного объекта культурного наследия**	-
14.2	**Реквизиты решений Правительства Российской Федерации, органов охраны объектов культурного наследия о включении объекта недвижимости в единый государственный реестр объектов культурного наследия (памятников истории и культуры) народов Российской Федерации либо об отнесении объекта недвижимости к выявленным объектам культурного наследия, подлежащим государственной охране**	-
14.3	**Реквизиты документа, на основании которого установлены требования к сохранению, содержанию и использованию объектов культурного наследия (памятников истории и культуры) народов Российской Федерации, требования к обеспечению доступа к таким объектам либо выявленному объекту культурного наследия**	-

Обозначение (номер) помещения, машино-места на плане здания, сооружения, плане этажа: 68к

Кадастровый номер: -

№ п/п	**Наименование характеристики**	**Значение характеристики**
1	**2**	**3**
1	**Вид объекта недвижимости (помещение, машино-место)**	Помещение
2	**Ранее присвоенный государственный учетный номер помещения, машино-места (кадастровый, инвентарный или условный номер)**	-
3	**Кадастровый номер исходного объекта недвижимости (объектов недвижимости)**	-
4	**Номер, тип этажа (этажей), на котором (которых) расположено помещение**	1, Подвал
5	**Адрес помещения, машино-места**	-
	Местоположение помещения, машино-места	Российская Федерация, 236006, Калининградская область, город Калининград, улица Еловая аллея, дом 5А, корпус 2, помещение 68к
	Дополнение местоположения помещения, машино-места	-
6	**Площадь помещения, машино-места (Р), м2**	6.7
7	**Назначение помещения**	Нежилое
8	**Вид жилого помещения (квартира, комната (в квартире), если жилое помещение расположено в многоквартирном доме**	-
9	**Вид (виды) разрешенного использования помещения**	-
10	**Наименование помещения**	Индивидуальная хоз. кладовая

11	**Кадастровый номер (при наличии) или обозначение на плане этажа (или поэтажном плане) квартиры, в которой расположена комната**	-
12	**Сведения об отнесении к общему имуществу в многоквартирном доме или к вспомогательным помещениям**	-
13	**Сведения об отнесении к специализированному жилищному фонду или к жилым помещениям наемного дома социального использования или наемного дома коммерческого использования**	-
14	**Сведения о включении помещения в единый государственный реестр объектов культурного наследия (памятников истории и культуры) народов Российской Федерации**	-
14.1	**Регистрационный номер, вид и наименование объекта недвижимости в едином государственном реестре объектов культурного наследия (памятников истории и культуры) народов Российской Федерации либо регистрационный номер учетной карты объекта, представляющего собой историко-культурную ценность, вид и наименование выявленного объекта культурного наследия**	-
14.2	**Реквизиты решений Правительства Российской Федерации, органов охраны объектов культурного наследия о включении объекта недвижимости в единый государственный реестр объектов культурного наследия (памятников истории и культуры) народов Российской Федерации либо об отнесении объекта недвижимости к выявленным объектам культурного наследия, подлежащим государственной охране**	-
14.3	**Реквизиты документа, на основании которого установлены требования к сохранению, содержанию и использованию объектов культурного наследия (памятников истории и культуры) народов Российской Федерации, требования к обеспечению доступа к таким объектам либо выявленному объекту культурного наследия**	-

Обозначение (номер) помещения, машино-места на плане здания, сооружения, плане этажа: 69к

Кадастровый номер: -

№ п/п	**Наименование характеристики**	**Значение характеристики**
1	**2**	**3**
1	**Вид объекта недвижимости (помещение, машино-место)**	Помещение
2	**Ранее присвоенный государственный учетный номер помещения, машино-места (кадастровый, инвентарный или условный номер)**	-
3	**Кадастровый номер исходного объекта недвижимости (объектов недвижимости)**	-
4	**Номер, тип этажа (этажей), на котором (которых) расположено помещение**	1, Подвал
5	**Адрес помещения, машино-места**	-
	Местоположение помещения, машино-места	Российская Федерация, 236006, Калининградская область, город Калининград, улица Еловая аллея, дом 5А, корпус 2, помещение 69к

5	**Дополнение местоположения помещения, машино-места**	-
6	**Площадь помещения, машино-места (Р), м2**	6.3
7	**Назначение помещения**	Нежилое
8	**Вид жилого помещения (квартира, комната (в квартире), если жилое помещение расположено в многоквартирном доме**	-
9	**Вид (виды) разрешенного использования помещения**	-
10	**Наименование помещения**	Индивидуальная хоз. кладовая
11	**Кадастровый номер (при наличии) или обозначение на плане этажа (или поэтажном плане) квартиры, в которой расположена комната**	-
12	**Сведения об отнесении к общему имуществу в многоквартирном доме или к вспомогательным помещениям**	-
13	**Сведения об отнесении к специализированному жилищному фонду или к жилым помещениям наемного дома социального использования или наемного дома коммерческого использования**	-
14	**Сведения о включении помещения в единый государственный реестр объектов культурного наследия (памятников истории и культуры) народов Российской Федерации**	-
14.1	**Регистрационный номер, вид и наименование объекта недвижимости в едином государственном реестре объектов культурного наследия (памятников истории и культуры) народов Российской Федерации либо регистрационный номер учетной карты объекта, представляющего собой историко-культурную ценность, вид и наименование выявленного объекта культурного наследия**	-
14.2	**Реквизиты решений Правительства Российской Федерации, органов охраны объектов культурного наследия о включении объекта недвижимости в единый государственный реестр объектов культурного наследия (памятников истории и культуры) народов Российской Федерации либо об отнесении объекта недвижимости к выявленным объектам культурного наследия, подлежащим государственной охране**	-
14.3	**Реквизиты документа, на основании которого установлены требования к сохранению, содержанию и использованию объектов культурного наследия (памятников истории и культуры) народов Российской Федерации, требования к обеспечению доступа к таким объектам либо выявленному объекту культурного наследия**	-

Обозначение (номер) помещения, машино-места на плане здания, сооружения, плане этажа: 70к

Кадастровый номер: -

№ п/п	Наименование характеристики	Значение характеристики
1	**2**	**3**
1	**Вид объекта недвижимости (помещение, машино-место)**	Помещение
2	**Ранее присвоенный государственный учетный номер помещения, машино-места (кадастровый, инвентарный или условный номер)**	-

3	**Кадастровый номер исходного объекта недвижимости (объектов недвижимости)**	-
4	**Номер, тип этажа (этажей), на котором (которых) расположено помещение**	1, Подвал
5	**Адрес помещения, машино-места**	-
	Местоположение помещения, машино-места	Российская Федерация, 236006, Калининградская область, город Калининград, улица Еловая аллея, дом 5А, корпус 2, помещение 70к
	Дополнение местоположения помещения, машино-места	-
6	**Площадь помещения, машино-места (Р), м2**	8.1
7	**Назначение помещения**	Нежилое
8	**Вид жилого помещения (квартира, комната (в квартире), если жилое помещение расположено в многоквартирном доме**	-
9	**Вид (виды) разрешенного использования помещения**	-
10	**Наименование помещения**	Индивидуальная хоз. кладовая
11	**Кадастровый номер (при наличии) или обозначение на плане этажа (или поэтажном плане) квартиры, в которой расположена комната**	-
12	**Сведения об отнесении к общему имуществу в многоквартирном доме или к вспомогательным помещениям**	-
13	**Сведения об отнесении к специализированному жилищному фонду или к жилым помещениям наемного дома социального использования или наемного дома коммерческого использования**	-
14	**Сведения о включении помещения в единый государственный реестр объектов культурного наследия (памятников истории и культуры) народов Российской Федерации**	-
14.1	**Регистрационный номер, вид и наименование объекта недвижимости в едином государственном реестре объектов культурного наследия (памятников истории и культуры) народов Российской Федерации либо регистрационный номер учетной карты объекта, представляющего собой историко-культурную ценность, вид и наименование выявленного объекта культурного наследия**	-
14.2	**Реквизиты решений Правительства Российской Федерации, органов охраны объектов культурного наследия о включении объекта недвижимости в единый государственный реестр объектов культурного наследия (памятников истории и культуры) народов Российской Федерации либо об отнесении объекта недвижимости к выявленным объектам культурного наследия, подлежащим государственной охране**	-
14.3	**Реквизиты документа, на основании которого установлены требования к сохранению, содержанию и использованию объектов культурного наследия (памятников истории и культуры) народов Российской Федерации, требования к обеспечению доступа к таким объектам либо выявленному объекту культурного наследия**	-

Обозначение (номер) помещения, машино-места на плане здания, сооружения, плане этажа: 71к

Кадастровый номер: -

№ п/п	Наименование характеристики	Значение характеристики
1	2	3
1	**Вид объекта недвижимости (помещение, машино-место)**	Помещение
2	**Ранее присвоенный государственный учетный номер помещения, машино-места (кадастровый, инвентарный или условный номер)**	-
3	**Кадастровый номер исходного объекта недвижимости (объектов недвижимости)**	-
4	**Номер, тип этажа (этажей), на котором (которых) расположено помещение**	1, Подвал
5	**Адрес помещения, машино-места**	-
	Местоположение помещения, машино-места	Российская Федерация, 236006, Калининградская область, город Калининград, улица Еловая аллея, дом 5А, корпус 2, помещение 71к
	Дополнение местоположения помещения, машино-места	-
6	**Площадь помещения, машино-места (Р), м2**	6.8
7	**Назначение помещения**	Нежилое
8	**Вид жилого помещения (квартира, комната (в квартире), если жилое помещение расположено в многоквартирном доме**	-
9	**Вид (виды) разрешенного использования помещения**	-
10	**Наименование помещения**	Индивидуальная хоз. кладовая
11	**Кадастровый номер (при наличии) или обозначение на плане этажа (или поэтажном плане) квартиры, в которой расположена комната**	-
12	**Сведения об отнесении к общему имуществу в многоквартирном доме или к вспомогательным помещениям**	-
13	**Сведения об отнесении к специализированному жилищному фонду или к жилым помещениям наемного дома социального использования или наемного дома коммерческого использования**	-
14	**Сведения о включении помещения в единый государственный реестр объектов культурного наследия (памятников истории и культуры) народов Российской Федерации**	-
14.1	**Регистрационный номер, вид и наименование объекта недвижимости в едином государственном реестре объектов культурного наследия (памятников истории и культуры) народов Российской Федерации либо регистрационный номер учетной карты объекта, представляющего собой историко-культурную ценность, вид и наименование выявленного объекта культурного наследия**	-

14.2	**Реквизиты решений Правительства Российской Федерации, органов охраны объектов культурного наследия о включении объекта недвижимости в единый государственный реестр объектов культурного наследия (памятников истории и культуры) народов Российской Федерации либо об отнесении объекта недвижимости к выявленным объектам культурного наследия, подлежащим государственной охране**	-
14.3	**Реквизиты документа, на основании которого установлены требования к сохранению, содержанию и использованию объектов культурного наследия (памятников истории и культуры) народов Российской Федерации, требования к обеспечению доступа к таким объектам либо выявленному объекту культурного наследия**	-

Обозначение (номер) помещения, машино-места на плане здания, сооружения, плане этажа: 72к

Кадастровый номер: -

№ п/п	**Наименование характеристики**	**Значение характеристики**
1	**2**	**3**
1	**Вид объекта недвижимости (помещение, машино-место)**	Помещение
2	**Ранее присвоенный государственный учетный номер помещения, машино-места (кадастровый, инвентарный или условный номер)**	-
3	**Кадастровый номер исходного объекта недвижимости (объектов недвижимости)**	-
4	**Номер, тип этажа (этажей), на котором (которых) расположено помещение**	1, Подвал
5	**Адрес помещения, машино-места**	-
	Местоположение помещения, машино-места	Российская Федерация, 236006, Калининградская область, город Калининград, улица Еловая аллея, дом 5А, корпус 2, помещение 72к
	Дополнение местоположения помещения, машино-места	-
6	**Площадь помещения, машино-места (Р), м2**	8.5
7	**Назначение помещения**	Нежилое
8	**Вид жилого помещения (квартира, комната (в квартире), если жилое помещение расположено в многоквартирном доме**	-
9	**Вид (виды) разрешенного использования помещения**	-
10	**Наименование помещения**	Индивидуальная хоз. кладовая
11	**Кадастровый номер (при наличии) или обозначение на плане этажа (или поэтажном плане) квартиры, в которой расположена комната**	-
12	**Сведения об отнесении к общему имуществу в многоквартирном доме или к вспомогательным помещениям**	-
13	**Сведения об отнесении к специализированному жилищному фонду или к жилым помещениям наемного дома социального использования или наемного дома коммерческого использования**	-

14	**Сведения о включении помещения в единый государственный реестр объектов культурного наследия (памятников истории и культуры) народов Российской Федерации**	-
14.1	**Регистрационный номер, вид и наименование объекта недвижимости в едином государственном реестре объектов культурного наследия (памятников истории и культуры) народов Российской Федерации либо регистрационный номер учетной карты объекта, представляющего собой историко-культурную ценность, вид и наименование выявленного объекта культурного наследия**	-
14.2	**Реквизиты решений Правительства Российской Федерации, органов охраны объектов культурного наследия о включении объекта недвижимости в единый государственный реестр объектов культурного наследия (памятников истории и культуры) народов Российской Федерации либо об отнесении объекта недвижимости к выявленным объектам культурного наследия, подлежащим государственной охране**	-
14.3	**Реквизиты документа, на основании которого установлены требования к сохранению, содержанию и использованию объектов культурного наследия (памятников истории и культуры) народов Российской Федерации, требования к обеспечению доступа к таким объектам либо выявленному объекту культурного наследия**	-

Обозначение (номер) помещения, машино-места на плане здания, сооружения, плане этажа: 73к

Кадастровый номер: -

№ п/п	**Наименование характеристики**	**Значение характеристики**
1	**2**	**3**
1	**Вид объекта недвижимости (помещение, машино-место)**	Помещение
2	**Ранее присвоенный государственный учетный номер помещения, машино-места (кадастровый, инвентарный или условный номер)**	-
3	**Кадастровый номер исходного объекта недвижимости (объектов недвижимости)**	-
4	**Номер, тип этажа (этажей), на котором (которых) расположено помещение**	1, Подвал
5	**Адрес помещения, машино-места**	-
	Местоположение помещения, машино-места	Российская Федерация, 236006, Калининградская область, город Калининград, улица Еловая аллея, дом 5А, корпус 2, помещение 73к
	Дополнение местоположения помещения, машино-места	-
6	**Площадь помещения, машино-места (Р), м2**	6.3
7	**Назначение помещения**	Нежилое
8	**Вид жилого помещения (квартира, комната (в квартире), если жилое помещение расположено в многоквартирном доме**	-
9	**Вид (виды) разрешенного использования помещения**	-
10	**Наименование помещения**	Индивидуальная хоз. кладовая

11	**Кадастровый номер (при наличии) или обозначение на плане этажа (или поэтажном плане) квартиры, в которой расположена комната**	-
12	**Сведения об отнесении к общему имуществу в многоквартирном доме или к вспомогательным помещениям**	-
13	**Сведения об отнесении к специализированному жилищному фонду или к жилым помещениям наемного дома социального использования или наемного дома коммерческого использования**	-
14	**Сведения о включении помещения в единый государственный реестр объектов культурного наследия (памятников истории и культуры) народов Российской Федерации**	-
14.1	**Регистрационный номер, вид и наименование объекта недвижимости в едином государственном реестре объектов культурного наследия (памятников истории и культуры) народов Российской Федерации либо регистрационный номер учетной карты объекта, представляющего собой историко-культурную ценность, вид и наименование выявленного объекта культурного наследия**	-
14.2	**Реквизиты решений Правительства Российской Федерации, органов охраны объектов культурного наследия о включении объекта недвижимости в единый государственный реестр объектов культурного наследия (памятников истории и культуры) народов Российской Федерации либо об отнесении объекта недвижимости к выявленным объектам культурного наследия, подлежащим государственной охране**	-
14.3	**Реквизиты документа, на основании которого установлены требования к сохранению, содержанию и использованию объектов культурного наследия (памятников истории и культуры) народов Российской Федерации, требования к обеспечению доступа к таким объектам либо выявленному объекту культурного наследия**	-

Обозначение (номер) помещения, машино-места на плане здания, сооружения, плане этажа: 74к

Кадастровый номер: -

№ п/п	**Наименование характеристики**	**Значение характеристики**
1	**2**	**3**
1	**Вид объекта недвижимости (помещение, машино-место)**	Помещение
2	**Ранее присвоенный государственный учетный номер помещения, машино-места (кадастровый, инвентарный или условный номер)**	-
3	**Кадастровый номер исходного объекта недвижимости (объектов недвижимости)**	-
4	**Номер, тип этажа (этажей), на котором (которых) расположено помещение**	1, Подвал
5	**Адрес помещения, машино-места**	-
	Местоположение помещения, машино-места	Российская Федерация, 236006, Калининградская область, город Калининград, улица Еловая аллея, дом 5А, корпус 2, помещение 74к

5	**Дополнение местоположения помещения, машино-места**	-
6	**Площадь помещения, машино-места (Р), м2**	6.7
7	**Назначение помещения**	Нежилое
8	**Вид жилого помещения (квартира, комната (в квартире), если жилое помещение расположено в многоквартирном доме**	-
9	**Вид (виды) разрешенного использования помещения**	-
10	**Наименование помещения**	Индивидуальная хоз. кладовая
11	**Кадастровый номер (при наличии) или обозначение на плане этажа (или поэтажном плане) квартиры, в которой расположена комната**	-
12	**Сведения об отнесении к общему имуществу в многоквартирном доме или к вспомогательным помещениям**	-
13	**Сведения об отнесении к специализированному жилищному фонду или к жилым помещениям наемного дома социального использования или наемного дома коммерческого использования**	-
14	**Сведения о включении помещения в единый государственный реестр объектов культурного наследия (памятников истории и культуры) народов Российской Федерации**	-
14.1	**Регистрационный номер, вид и наименование объекта недвижимости в едином государственном реестре объектов культурного наследия (памятников истории и культуры) народов Российской Федерации либо регистрационный номер учетной карты объекта, представляющего собой историко-культурную ценность, вид и наименование выявленного объекта культурного наследия**	-
14.2	**Реквизиты решений Правительства Российской Федерации, органов охраны объектов культурного наследия о включении объекта недвижимости в единый государственный реестр объектов культурного наследия (памятников истории и культуры) народов Российской Федерации либо об отнесении объекта недвижимости к выявленным объектам культурного наследия, подлежащим государственной охране**	-
14.3	**Реквизиты документа, на основании которого установлены требования к сохранению, содержанию и использованию объектов культурного наследия (памятников истории и культуры) народов Российской Федерации, требования к обеспечению доступа к таким объектам либо выявленному объекту культурного наследия**	-

Обозначение (номер) помещения, машино-места на плане здания, сооружения, плане этажа: 75к

Кадастровый номер: -

№ п/п	Наименование характеристики	Значение характеристики
1	**2**	**3**
1	**Вид объекта недвижимости (помещение, машино-место)**	Помещение
2	**Ранее присвоенный государственный учетный номер помещения, машино-места (кадастровый, инвентарный или условный номер)**	-

3	**Кадастровый номер исходного объекта недвижимости (объектов недвижимости)**	-
4	**Номер, тип этажа (этажей), на котором (которых) расположено помещение**	1, Подвал
5	**Адрес помещения, машино-места**	-
	Местоположение помещения, машино-места	Российская Федерация, 236006, Калининградская область, город Калининград, улица Еловая аллея, дом 5А, корпус 2, помещение 75к
	Дополнение местоположения помещения, машино-места	-
6	**Площадь помещения, машино-места (Р), м2**	8.2
7	**Назначение помещения**	Нежилое
8	**Вид жилого помещения (квартира, комната (в квартире), если жилое помещение расположено в многоквартирном доме**	-
9	**Вид (виды) разрешенного использования помещения**	-
10	**Наименование помещения**	Индивидуальная хоз. кладовая
11	**Кадастровый номер (при наличии) или обозначение на плане этажа (или поэтажном плане) квартиры, в которой расположена комната**	-
12	**Сведения об отнесении к общему имуществу в многоквартирном доме или к вспомогательным помещениям**	-
13	**Сведения об отнесении к специализированному жилищному фонду или к жилым помещениям наемного дома социального использования или наемного дома коммерческого использования**	-
14	**Сведения о включении помещения в единый государственный реестр объектов культурного наследия (памятников истории и культуры) народов Российской Федерации**	-
14.1	**Регистрационный номер, вид и наименование объекта недвижимости в едином государственном реестре объектов культурного наследия (памятников истории и культуры) народов Российской Федерации либо регистрационный номер учетной карты объекта, представляющего собой историко-культурную ценность, вид и наименование выявленного объекта культурного наследия**	-
14.2	**Реквизиты решений Правительства Российской Федерации, органов охраны объектов культурного наследия о включении объекта недвижимости в единый государственный реестр объектов культурного наследия (памятников истории и культуры) народов Российской Федерации либо об отнесении объекта недвижимости к выявленным объектам культурного наследия, подлежащим государственной охране**	-
14.3	**Реквизиты документа, на основании которого установлены требования к сохранению, содержанию и использованию объектов культурного наследия (памятников истории и культуры) народов Российской Федерации, требования к обеспечению доступа к таким объектам либо выявленному объекту культурного наследия**	-

Обозначение (номер) помещения, машино-места на плане здания, сооружения, плане этажа: 76к

Кадастровый номер: -

№ п/п	Наименование характеристики	Значение характеристики
1	2	3
1	**Вид объекта недвижимости (помещение, машино-место)**	Помещение
2	**Ранее присвоенный государственный учетный номер помещения, машино-места (кадастровый, инвентарный или условный номер)**	-
3	**Кадастровый номер исходного объекта недвижимости (объектов недвижимости)**	-
4	**Номер, тип этажа (этажей), на котором (которых) расположено помещение**	1, Подвал
5	**Адрес помещения, машино-места**	-
	Местоположение помещения, машино-места	Российская Федерация, 236006, Калининградская область, город Калининград, улица Еловая аллея, дом 5А, корпус 2, помещение 76к
	Дополнение местоположения помещения, машино-места	-
6	**Площадь помещения, машино-места (Р), м2**	7.9
7	**Назначение помещения**	Нежилое
8	**Вид жилого помещения (квартира, комната (в квартире), если жилое помещение расположено в многоквартирном доме**	-
9	**Вид (виды) разрешенного использования помещения**	-
10	**Наименование помещения**	Индивидуальная хоз. кладовая
11	**Кадастровый номер (при наличии) или обозначение на плане этажа (или поэтажном плане) квартиры, в которой расположена комната**	-
12	**Сведения об отнесении к общему имуществу в многоквартирном доме или к вспомогательным помещениям**	-
13	**Сведения об отнесении к специализированному жилищному фонду или к жилым помещениям наемного дома социального использования или наемного дома коммерческого использования**	-
14	**Сведения о включении помещения в единый государственный реестр объектов культурного наследия (памятников истории и культуры) народов Российской Федерации**	-
14.1	**Регистрационный номер, вид и наименование объекта недвижимости в едином государственном реестре объектов культурного наследия (памятников истории и культуры) народов Российской Федерации либо регистрационный номер учетной карты объекта, представляющего собой историко-культурную ценность, вид и наименование выявленного объекта культурного наследия**	-

14.2	**Реквизиты решений Правительства Российской Федерации, органов охраны объектов культурного наследия о включении объекта недвижимости в единый государственный реестр объектов культурного наследия (памятников истории и культуры) народов Российской Федерации либо об отнесении объекта недвижимости к выявленным объектам культурного наследия, подлежащим государственной охране**	-
14.3	**Реквизиты документа, на основании которого установлены требования к сохранению, содержанию и использованию объектов культурного наследия (памятников истории и культуры) народов Российской Федерации, требования к обеспечению доступа к таким объектам либо выявленному объекту культурного наследия**	-

Обозначение (номер) помещения, машино-места на плане здания, сооружения, плане этажа: 77к

Кадастровый номер: -

№ п/п	**Наименование характеристики**	**Значение характеристики**
1	**2**	**3**
1	**Вид объекта недвижимости (помещение, машино-место)**	Помещение
2	**Ранее присвоенный государственный учетный номер помещения, машино-места (кадастровый, инвентарный или условный номер)**	-
3	**Кадастровый номер исходного объекта недвижимости (объектов недвижимости)**	-
4	**Номер, тип этажа (этажей), на котором (которых) расположено помещение**	1, Подвал
5	**Адрес помещения, машино-места**	-
	Местоположение помещения, машино-места	Российская Федерация, 236006, Калининградская область, город Калининград, улица Еловая аллея, дом 5А, корпус 2, помещение 77к
	Дополнение местоположения помещения, машино-места	-
6	**Площадь помещения, машино-места (Р), м2**	8.1
7	**Назначение помещения**	Нежилое
8	**Вид жилого помещения (квартира, комната (в квартире), если жилое помещение расположено в многоквартирном доме**	-
9	**Вид (виды) разрешенного использования помещения**	-
10	**Наименование помещения**	Индивидуальная хоз. кладовая
11	**Кадастровый номер (при наличии) или обозначение на плане этажа (или поэтажном плане) квартиры, в которой расположена комната**	-
12	**Сведения об отнесении к общему имуществу в многоквартирном доме или к вспомогательным помещениям**	-
13	**Сведения об отнесении к специализированному жилищному фонду или к жилым помещениям наемного дома социального использования или наемного дома коммерческого использования**	-

14	**Сведения о включении помещения в единый государственный реестр объектов культурного наследия (памятников истории и культуры) народов Российской Федерации**	-
14.1	**Регистрационный номер, вид и наименование объекта недвижимости в едином государственном реестре объектов культурного наследия (памятников истории и культуры) народов Российской Федерации либо регистрационный номер учетной карты объекта, представляющего собой историко-культурную ценность, вид и наименование выявленного объекта культурного наследия**	-
14.2	**Реквизиты решений Правительства Российской Федерации, органов охраны объектов культурного наследия о включении объекта недвижимости в единый государственный реестр объектов культурного наследия (памятников истории и культуры) народов Российской Федерации либо об отнесении объекта недвижимости к выявленным объектам культурного наследия, подлежащим государственной охране**	-
14.3	**Реквизиты документа, на основании которого установлены требования к сохранению, содержанию и использованию объектов культурного наследия (памятников истории и культуры) народов Российской Федерации, требования к обеспечению доступа к таким объектам либо выявленному объекту культурного наследия**	-

Обозначение (номер) помещения, машино-места на плане здания, сооружения, плане этажа: 78к

Кадастровый номер: -

№ п/п	**Наименование характеристики**	**Значение характеристики**
1	**2**	**3**
1	**Вид объекта недвижимости (помещение, машино-место)**	Помещение
2	**Ранее присвоенный государственный учетный номер помещения, машино-места (кадастровый, инвентарный или условный номер)**	-
3	**Кадастровый номер исходного объекта недвижимости (объектов недвижимости)**	-
4	**Номер, тип этажа (этажей), на котором (которых) расположено помещение**	1, Подвал
5	**Адрес помещения, машино-места**	-
	Местоположение помещения, машино-места	Российская Федерация, 236006, Калининградская область, город Калининград, улица Еловая аллея, дом 5А, корпус 2, помещение 78к
	Дополнение местоположения помещения, машино-места	-
6	**Площадь помещения, машино-места (Р), м2**	6.4
7	**Назначение помещения**	Нежилое
8	**Вид жилого помещения (квартира, комната (в квартире), если жилое помещение расположено в многоквартирном доме**	-
9	**Вид (виды) разрешенного использования помещения**	-
10	**Наименование помещения**	Индивидуальная хоз. кладовая

11	**Кадастровый номер (при наличии) или обозначение на плане этажа (или поэтажном плане) квартиры, в которой расположена комната**	-
12	**Сведения об отнесении к общему имуществу в многоквартирном доме или к вспомогательным помещениям**	-
13	**Сведения об отнесении к специализированному жилищному фонду или к жилым помещениям наемного дома социального использования или наемного дома коммерческого использования**	-
14	**Сведения о включении помещения в единый государственный реестр объектов культурного наследия (памятников истории и культуры) народов Российской Федерации**	-
14.1	**Регистрационный номер, вид и наименование объекта недвижимости в едином государственном реестре объектов культурного наследия (памятников истории и культуры) народов Российской Федерации либо регистрационный номер учетной карты объекта, представляющего собой историко-культурную ценность, вид и наименование выявленного объекта культурного наследия**	-
14.2	**Реквизиты решений Правительства Российской Федерации, органов охраны объектов культурного наследия о включении объекта недвижимости в единый государственный реестр объектов культурного наследия (памятников истории и культуры) народов Российской Федерации либо об отнесении объекта недвижимости к выявленным объектам культурного наследия, подлежащим государственной охране**	-
14.3	**Реквизиты документа, на основании которого установлены требования к сохранению, содержанию и использованию объектов культурного наследия (памятников истории и культуры) народов Российской Федерации, требования к обеспечению доступа к таким объектам либо выявленному объекту культурного наследия**	-

Обозначение (номер) помещения, машино-места на плане здания, сооружения, плане этажа: 79к

Кадастровый номер: -

№ п/п	**Наименование характеристики**	**Значение характеристики**
1	**2**	**3**
1	**Вид объекта недвижимости (помещение, машино-место)**	Помещение
2	**Ранее присвоенный государственный учетный номер помещения, машино-места (кадастровый, инвентарный или условный номер)**	-
3	**Кадастровый номер исходного объекта недвижимости (объектов недвижимости)**	-
4	**Номер, тип этажа (этажей), на котором (которых) расположено помещение**	1, Подвал
5	**Адрес помещения, машино-места**	-
	Местоположение помещения, машино-места	Российская Федерация, 236006, Калининградская область, город Калининград, улица Еловая аллея, дом 5А, корпус 2, помещение 79к

5	**Дополнение местоположения помещения, машино-места**	-
6	**Площадь помещения, машино-места (Р), м2**	6.6
7	**Назначение помещения**	Нежилое
8	**Вид жилого помещения (квартира, комната (в квартире), если жилое помещение расположено в многоквартирном доме**	-
9	**Вид (виды) разрешенного использования помещения**	-
10	**Наименование помещения**	Индивидуальная хоз. кладовая
11	**Кадастровый номер (при наличии) или обозначение на плане этажа (или поэтажном плане) квартиры, в которой расположена комната**	-
12	**Сведения об отнесении к общему имуществу в многоквартирном доме или к вспомогательным помещениям**	-
13	**Сведения об отнесении к специализированному жилищному фонду или к жилым помещениям наемного дома социального использования или наемного дома коммерческого использования**	-
14	**Сведения о включении помещения в единый государственный реестр объектов культурного наследия (памятников истории и культуры) народов Российской Федерации**	-
14.1	**Регистрационный номер, вид и наименование объекта недвижимости в едином государственном реестре объектов культурного наследия (памятников истории и культуры) народов Российской Федерации либо регистрационный номер учетной карты объекта, представляющего собой историко-культурную ценность, вид и наименование выявленного объекта культурного наследия**	-
14.2	**Реквизиты решений Правительства Российской Федерации, органов охраны объектов культурного наследия о включении объекта недвижимости в единый государственный реестр объектов культурного наследия (памятников истории и культуры) народов Российской Федерации либо об отнесении объекта недвижимости к выявленным объектам культурного наследия, подлежащим государственной охране**	-
14.3	**Реквизиты документа, на основании которого установлены требования к сохранению, содержанию и использованию объектов культурного наследия (памятников истории и культуры) народов Российской Федерации, требования к обеспечению доступа к таким объектам либо выявленному объекту культурного наследия**	-

Обозначение (номер) помещения, машино-места на плане здания, сооружения, плане этажа: 80к

Кадастровый номер: -

№ п/п	Наименование характеристики	Значение характеристики
1	**2**	**3**
1	**Вид объекта недвижимости (помещение, машино-место)**	Помещение
2	**Ранее присвоенный государственный учетный номер помещения, машино-места (кадастровый, инвентарный или условный номер)**	-

3	**Кадастровый номер исходного объекта недвижимости (объектов недвижимости)**	-
4	**Номер, тип этажа (этажей), на котором (которых) расположено помещение**	1, Подвал
5	**Адрес помещения, машино-места**	-
	Местоположение помещения, машино-места	Российская Федерация, 236006, Калининградская область, город Калининград, улица Еловая аллея, дом 5А, корпус 2, помещение 80к
	Дополнение местоположения помещения, машино-места	-
6	**Площадь помещения, машино-места (Р), м2**	6.9
7	**Назначение помещения**	Нежилое
8	**Вид жилого помещения (квартира, комната (в квартире), если жилое помещение расположено в многоквартирном доме**	-
9	**Вид (виды) разрешенного использования помещения**	-
10	**Наименование помещения**	Индивидуальная хоз. кладовая
11	**Кадастровый номер (при наличии) или обозначение на плане этажа (или поэтажном плане) квартиры, в которой расположена комната**	-
12	**Сведения об отнесении к общему имуществу в многоквартирном доме или к вспомогательным помещениям**	-
13	**Сведения об отнесении к специализированному жилищному фонду или к жилым помещениям наемного дома социального использования или наемного дома коммерческого использования**	-
14	**Сведения о включении помещения в единый государственный реестр объектов культурного наследия (памятников истории и культуры) народов Российской Федерации**	-
14.1	**Регистрационный номер, вид и наименование объекта недвижимости в едином государственном реестре объектов культурного наследия (памятников истории и культуры) народов Российской Федерации либо регистрационный номер учетной карты объекта, представляющего собой историко-культурную ценность, вид и наименование выявленного объекта культурного наследия**	-
14.2	**Реквизиты решений Правительства Российской Федерации, органов охраны объектов культурного наследия о включении объекта недвижимости в единый государственный реестр объектов культурного наследия (памятников истории и культуры) народов Российской Федерации либо об отнесении объекта недвижимости к выявленным объектам культурного наследия, подлежащим государственной охране**	-
14.3	**Реквизиты документа, на основании которого установлены требования к сохранению, содержанию и использованию объектов культурного наследия (памятников истории и культуры) народов Российской Федерации, требования к обеспечению доступа к таким объектам либо выявленному объекту культурного наследия**	-

Обозначение (номер) помещения, машино-места на плане здания, сооружения, плане этажа: 81к

Кадастровый номер: -

№ п/п	Наименование характеристики	Значение характеристики
1	2	3
1	**Вид объекта недвижимости (помещение, машино-место)**	Помещение
2	**Ранее присвоенный государственный учетный номер помещения, машино-места (кадастровый, инвентарный или условный номер)**	-
3	**Кадастровый номер исходного объекта недвижимости (объектов недвижимости)**	-
4	**Номер, тип этажа (этажей), на котором (которых) расположено помещение**	1, Подвал
5	**Адрес помещения, машино-места**	-
	Местоположение помещения, машино-места	Российская Федерация, 236006, Калининградская область, город Калининград, улица Еловая аллея, дом 5А, корпус 2, помещение 81к
	Дополнение местоположения помещения, машино-места	-
6	**Площадь помещения, машино-места (Р), м2**	6.5
7	**Назначение помещения**	Нежилое
8	**Вид жилого помещения (квартира, комната (в квартире), если жилое помещение расположено в многоквартирном доме**	-
9	**Вид (виды) разрешенного использования помещения**	-
10	**Наименование помещения**	Индивидуальная хоз. кладовая
11	**Кадастровый номер (при наличии) или обозначение на плане этажа (или поэтажном плане) квартиры, в которой расположена комната**	-
12	**Сведения об отнесении к общему имуществу в многоквартирном доме или к вспомогательным помещениям**	-
13	**Сведения об отнесении к специализированному жилищному фонду или к жилым помещениям наемного дома социального использования или наемного дома коммерческого использования**	-
14	**Сведения о включении помещения в единый государственный реестр объектов культурного наследия (памятников истории и культуры) народов Российской Федерации**	-
14.1	**Регистрационный номер, вид и наименование объекта недвижимости в едином государственном реестре объектов культурного наследия (памятников истории и культуры) народов Российской Федерации либо регистрационный номер учетной карты объекта, представляющего собой историко-культурную ценность, вид и наименование выявленного объекта культурного наследия**	-

14.2	**Реквизиты решений Правительства Российской Федерации, органов охраны объектов культурного наследия о включении объекта недвижимости в единый государственный реестр объектов культурного наследия (памятников истории и культуры) народов Российской Федерации либо об отнесении объекта недвижимости к выявленным объектам культурного наследия, подлежащим государственной охране**	-
14.3	**Реквизиты документа, на основании которого установлены требования к сохранению, содержанию и использованию объектов культурного наследия (памятников истории и культуры) народов Российской Федерации, требования к обеспечению доступа к таким объектам либо выявленному объекту культурного наследия**	-

Обозначение (номер) помещения, машино-места на плане здания, сооружения, плане этажа: 82к

Кадастровый номер: -

№ п/п	**Наименование характеристики**	**Значение характеристики**
1	**2**	**3**
1	**Вид объекта недвижимости (помещение, машино-место)**	Помещение
2	**Ранее присвоенный государственный учетный номер помещения, машино-места (кадастровый, инвентарный или условный номер)**	-
3	**Кадастровый номер исходного объекта недвижимости (объектов недвижимости)**	-
4	**Номер, тип этажа (этажей), на котором (которых) расположено помещение**	1, Подвал
5	**Адрес помещения, машино-места**	-
	Местоположение помещения, машино-места	Российская Федерация, 236006, Калининградская область, город Калининград, улица Еловая аллея, дом 5А, корпус 2, помещение 82к
	Дополнение местоположения помещения, машино-места	-
6	**Площадь помещения, машино-места (Р), м2**	11.9
7	**Назначение помещения**	Нежилое
8	**Вид жилого помещения (квартира, комната (в квартире), если жилое помещение расположено в многоквартирном доме**	-
9	**Вид (виды) разрешенного использования помещения**	-
10	**Наименование помещения**	Индивидуальная хоз. кладовая
11	**Кадастровый номер (при наличии) или обозначение на плане этажа (или поэтажном плане) квартиры, в которой расположена комната**	-
12	**Сведения об отнесении к общему имуществу в многоквартирном доме или к вспомогательным помещениям**	-
13	**Сведения об отнесении к специализированному жилищному фонду или к жилым помещениям наемного дома социального использования или наемного дома коммерческого использования**	-

14	**Сведения о включении помещения в единый государственный реестр объектов культурного наследия (памятников истории и культуры) народов Российской Федерации**	-
14.1	**Регистрационный номер, вид и наименование объекта недвижимости в едином государственном реестре объектов культурного наследия (памятников истории и культуры) народов Российской Федерации либо регистрационный номер учетной карты объекта, представляющего собой историко-культурную ценность, вид и наименование выявленного объекта культурного наследия**	-
14.2	**Реквизиты решений Правительства Российской Федерации, органов охраны объектов культурного наследия о включении объекта недвижимости в единый государственный реестр объектов культурного наследия (памятников истории и культуры) народов Российской Федерации либо об отнесении объекта недвижимости к выявленным объектам культурного наследия, подлежащим государственной охране**	-
14.3	**Реквизиты документа, на основании которого установлены требования к сохранению, содержанию и использованию объектов культурного наследия (памятников истории и культуры) народов Российской Федерации, требования к обеспечению доступа к таким объектам либо выявленному объекту культурного наследия**	-

Обозначение (номер) помещения, машино-места на плане здания, сооружения, плане этажа: 83к

Кадастровый номер: -

№ п/п	**Наименование характеристики**	**Значение характеристики**
1	**2**	**3**
1	**Вид объекта недвижимости (помещение, машино-место)**	Помещение
2	**Ранее присвоенный государственный учетный номер помещения, машино-места (кадастровый, инвентарный или условный номер)**	-
3	**Кадастровый номер исходного объекта недвижимости (объектов недвижимости)**	-
4	**Номер, тип этажа (этажей), на котором (которых) расположено помещение**	1, Подвал
5	**Адрес помещения, машино-места**	-
	Местоположение помещения, машино-места	Российская Федерация, 236006, Калининградская область, город Калининград, улица Еловая аллея, дом 5А, корпус 2, помещение 83к
	Дополнение местоположения помещения, машино-места	-
6	**Площадь помещения, машино-места (Р), м2**	11.8
7	**Назначение помещения**	Нежилое
8	**Вид жилого помещения (квартира, комната (в квартире), если жилое помещение расположено в многоквартирном доме**	-
9	**Вид (виды) разрешенного использования помещения**	-
10	**Наименование помещения**	Индивидуальная хоз. кладовая

11	**Кадастровый номер (при наличии) или обозначение на плане этажа (или поэтажном плане) квартиры, в которой расположена комната**	-
12	**Сведения об отнесении к общему имуществу в многоквартирном доме или к вспомогательным помещениям**	-
13	**Сведения об отнесении к специализированному жилищному фонду или к жилым помещениям наемного дома социального использования или наемного дома коммерческого использования**	-
14	**Сведения о включении помещения в единый государственный реестр объектов культурного наследия (памятников истории и культуры) народов Российской Федерации**	-
14.1	**Регистрационный номер, вид и наименование объекта недвижимости в едином государственном реестре объектов культурного наследия (памятников истории и культуры) народов Российской Федерации либо регистрационный номер учетной карты объекта, представляющего собой историко-культурную ценность, вид и наименование выявленного объекта культурного наследия**	-
14.2	**Реквизиты решений Правительства Российской Федерации, органов охраны объектов культурного наследия о включении объекта недвижимости в единый государственный реестр объектов культурного наследия (памятников истории и культуры) народов Российской Федерации либо об отнесении объекта недвижимости к выявленным объектам культурного наследия, подлежащим государственной охране**	-
14.3	**Реквизиты документа, на основании которого установлены требования к сохранению, содержанию и использованию объектов культурного наследия (памятников истории и культуры) народов Российской Федерации, требования к обеспечению доступа к таким объектам либо выявленному объекту культурного наследия**	-

Обозначение (номер) помещения, машино-места на плане здания, сооружения, плане этажа: 84к

Кадастровый номер: -

№ п/п	**Наименование характеристики**	**Значение характеристики**
1	**2**	**3**
1	**Вид объекта недвижимости (помещение, машино-место)**	Помещение
2	**Ранее присвоенный государственный учетный номер помещения, машино-места (кадастровый, инвентарный или условный номер)**	-
3	**Кадастровый номер исходного объекта недвижимости (объектов недвижимости)**	-
4	**Номер, тип этажа (этажей), на котором (которых) расположено помещение**	1, Подвал
5	**Адрес помещения, машино-места**	-
	Местоположение помещения, машино-места	Российская Федерация, 236006, Калининградская область, город Калининград, улица Еловая аллея, дом 5А, корпус 2, помещение 84к

5	**Дополнение местоположения помещения, машино-места**	-
6	**Площадь помещения, машино-места (Р), м2**	6.5
7	**Назначение помещения**	Нежилое
8	**Вид жилого помещения (квартира, комната (в квартире), если жилое помещение расположено в многоквартирном доме**	-
9	**Вид (виды) разрешенного использования помещения**	-
10	**Наименование помещения**	Индивидуальная хоз. кладовая
11	**Кадастровый номер (при наличии) или обозначение на плане этажа (или поэтажном плане) квартиры, в которой расположена комната**	-
12	**Сведения об отнесении к общему имуществу в многоквартирном доме или к вспомогательным помещениям**	-
13	**Сведения об отнесении к специализированному жилищному фонду или к жилым помещениям наемного дома социального использования или наемного дома коммерческого использования**	-
14	**Сведения о включении помещения в единый государственный реестр объектов культурного наследия (памятников истории и культуры) народов Российской Федерации**	-
14.1	**Регистрационный номер, вид и наименование объекта недвижимости в едином государственном реестре объектов культурного наследия (памятников истории и культуры) народов Российской Федерации либо регистрационный номер учетной карты объекта, представляющего собой историко-культурную ценность, вид и наименование выявленного объекта культурного наследия**	-
14.2	**Реквизиты решений Правительства Российской Федерации, органов охраны объектов культурного наследия о включении объекта недвижимости в единый государственный реестр объектов культурного наследия (памятников истории и культуры) народов Российской Федерации либо об отнесении объекта недвижимости к выявленным объектам культурного наследия, подлежащим государственной охране**	-
14.3	**Реквизиты документа, на основании которого установлены требования к сохранению, содержанию и использованию объектов культурного наследия (памятников истории и культуры) народов Российской Федерации, требования к обеспечению доступа к таким объектам либо выявленному объекту культурного наследия**	-

Обозначение (номер) помещения, машино-места на плане здания, сооружения, плане этажа: 85к

Кадастровый номер: -

№ п/п	Наименование характеристики	Значение характеристики
1	**2**	**3**
1	**Вид объекта недвижимости (помещение, машино-место)**	Помещение
2	**Ранее присвоенный государственный учетный номер помещения, машино-места (кадастровый, инвентарный или условный номер)**	-

3	**Кадастровый номер исходного объекта недвижимости (объектов недвижимости)**	-
4	**Номер, тип этажа (этажей), на котором (которых) расположено помещение**	1, Подвал
5	**Адрес помещения, машино-места**	-
	Местоположение помещения, машино-места	Российская Федерация, 236006, Калининградская область, город Калининград, улица Еловая аллея, дом 5А, корпус 2, помещение 85к
	Дополнение местоположения помещения, машино-места	-
6	**Площадь помещения, машино-места (Р), м2**	6.8
7	**Назначение помещения**	Нежилое
8	**Вид жилого помещения (квартира, комната (в квартире), если жилое помещение расположено в многоквартирном доме**	-
9	**Вид (виды) разрешенного использования помещения**	-
10	**Наименование помещения**	Индивидуальная хоз. кладовая
11	**Кадастровый номер (при наличии) или обозначение на плане этажа (или поэтажном плане) квартиры, в которой расположена комната**	-
12	**Сведения об отнесении к общему имуществу в многоквартирном доме или к вспомогательным помещениям**	-
13	**Сведения об отнесении к специализированному жилищному фонду или к жилым помещениям наемного дома социального использования или наемного дома коммерческого использования**	-
14	**Сведения о включении помещения в единый государственный реестр объектов культурного наследия (памятников истории и культуры) народов Российской Федерации**	-
14.1	**Регистрационный номер, вид и наименование объекта недвижимости в едином государственном реестре объектов культурного наследия (памятников истории и культуры) народов Российской Федерации либо регистрационный номер учетной карты объекта, представляющего собой историко-культурную ценность, вид и наименование выявленного объекта культурного наследия**	-
14.2	**Реквизиты решений Правительства Российской Федерации, органов охраны объектов культурного наследия о включении объекта недвижимости в единый государственный реестр объектов культурного наследия (памятников истории и культуры) народов Российской Федерации либо об отнесении объекта недвижимости к выявленным объектам культурного наследия, подлежащим государственной охране**	-
14.3	**Реквизиты документа, на основании которого установлены требования к сохранению, содержанию и использованию объектов культурного наследия (памятников истории и культуры) народов Российской Федерации, требования к обеспечению доступа к таким объектам либо выявленному объекту культурного наследия**	-

Обозначение (номер) помещения, машино-места на плане здания, сооружения, плане этажа: 86к

Кадастровый номер: -

№ п/п	Наименование характеристики	Значение характеристики
1	2	3
1	**Вид объекта недвижимости (помещение, машино-место)**	Помещение
2	**Ранее присвоенный государственный учетный номер помещения, машино-места (кадастровый, инвентарный или условный номер)**	-
3	**Кадастровый номер исходного объекта недвижимости (объектов недвижимости)**	-
4	**Номер, тип этажа (этажей), на котором (которых) расположено помещение**	1, Подвал
5	**Адрес помещения, машино-места**	-
	Местоположение помещения, машино-места	Российская Федерация, 236006, Калининградская область, город Калининград, улица Еловая аллея, дом 5А, корпус 2, помещение 86к
	Дополнение местоположения помещения, машино-места	-
6	**Площадь помещения, машино-места (Р), м2**	6.7
7	**Назначение помещения**	Нежилое
8	**Вид жилого помещения (квартира, комната (в квартире), если жилое помещение расположено в многоквартирном доме**	-
9	**Вид (виды) разрешенного использования помещения**	-
10	**Наименование помещения**	Индивидуальная хоз. кладовая
11	**Кадастровый номер (при наличии) или обозначение на плане этажа (или поэтажном плане) квартиры, в которой расположена комната**	-
12	**Сведения об отнесении к общему имуществу в многоквартирном доме или к вспомогательным помещениям**	-
13	**Сведения об отнесении к специализированному жилищному фонду или к жилым помещениям наемного дома социального использования или наемного дома коммерческого использования**	-
14	**Сведения о включении помещения в единый государственный реестр объектов культурного наследия (памятников истории и культуры) народов Российской Федерации**	-
14.1	**Регистрационный номер, вид и наименование объекта недвижимости в едином государственном реестре объектов культурного наследия (памятников истории и культуры) народов Российской Федерации либо регистрационный номер учетной карты объекта, представляющего собой историко-культурную ценность, вид и наименование выявленного объекта культурного наследия**	-

14.2	**Реквизиты решений Правительства Российской Федерации, органов охраны объектов культурного наследия о включении объекта недвижимости в единый государственный реестр объектов культурного наследия (памятников истории и культуры) народов Российской Федерации либо об отнесении объекта недвижимости к выявленным объектам культурного наследия, подлежащим государственной охране**	-
14.3	**Реквизиты документа, на основании которого установлены требования к сохранению, содержанию и использованию объектов культурного наследия (памятников истории и культуры) народов Российской Федерации, требования к обеспечению доступа к таким объектам либо выявленному объекту культурного наследия**	-

Обозначение (номер) помещения, машино-места на плане здания, сооружения, плане этажа: 87к

Кадастровый номер: -

№ п/п	**Наименование характеристики**	**Значение характеристики**
1	**2**	**3**
1	**Вид объекта недвижимости (помещение, машино-место)**	Помещение
2	**Ранее присвоенный государственный учетный номер помещения, машино-места (кадастровый, инвентарный или условный номер)**	-
3	**Кадастровый номер исходного объекта недвижимости (объектов недвижимости)**	-
4	**Номер, тип этажа (этажей), на котором (которых) расположено помещение**	1, Подвал
5	**Адрес помещения, машино-места**	-
	Местоположение помещения, машино-места	Российская Федерация, 236006, Калининградская область, город Калининград, улица Еловая аллея, дом 5А, корпус 2, помещение 87к
	Дополнение местоположения помещения, машино-места	-
6	**Площадь помещения, машино-места (Р), м2**	6.4
7	**Назначение помещения**	Нежилое
8	**Вид жилого помещения (квартира, комната (в квартире), если жилое помещение расположено в многоквартирном доме**	-
9	**Вид (виды) разрешенного использования помещения**	-
10	**Наименование помещения**	Индивидуальная хоз. кладовая
11	**Кадастровый номер (при наличии) или обозначение на плане этажа (или поэтажном плане) квартиры, в которой расположена комната**	-
12	**Сведения об отнесении к общему имуществу в многоквартирном доме или к вспомогательным помещениям**	-
13	**Сведения об отнесении к специализированному жилищному фонду или к жилым помещениям наемного дома социального использования или наемного дома коммерческого использования**	-

14	**Сведения о включении помещения в единый государственный реестр объектов культурного наследия (памятников истории и культуры) народов Российской Федерации**	-
14.1	**Регистрационный номер, вид и наименование объекта недвижимости в едином государственном реестре объектов культурного наследия (памятников истории и культуры) народов Российской Федерации либо регистрационный номер учетной карты объекта, представляющего собой историко-культурную ценность, вид и наименование выявленного объекта культурного наследия**	-
14.2	**Реквизиты решений Правительства Российской Федерации, органов охраны объектов культурного наследия о включении объекта недвижимости в единый государственный реестр объектов культурного наследия (памятников истории и культуры) народов Российской Федерации либо об отнесении объекта недвижимости к выявленным объектам культурного наследия, подлежащим государственной охране**	-
14.3	**Реквизиты документа, на основании которого установлены требования к сохранению, содержанию и использованию объектов культурного наследия (памятников истории и культуры) народов Российской Федерации, требования к обеспечению доступа к таким объектам либо выявленному объекту культурного наследия**	-

Обозначение (номер) помещения, машино-места на плане здания, сооружения, плане этажа: 88к

Кадастровый номер: -

№ п/п	**Наименование характеристики**	**Значение характеристики**
1	**2**	**3**
1	**Вид объекта недвижимости (помещение, машино-место)**	Помещение
2	**Ранее присвоенный государственный учетный номер помещения, машино-места (кадастровый, инвентарный или условный номер)**	-
3	**Кадастровый номер исходного объекта недвижимости (объектов недвижимости)**	-
4	**Номер, тип этажа (этажей), на котором (которых) расположено помещение**	1, Подвал
5	**Адрес помещения, машино-места**	-
	Местоположение помещения, машино-места	Российская Федерация, 236006, Калининградская область, город Калининград, улица Еловая аллея, дом 5А, корпус 2, помещение 88к
	Дополнение местоположения помещения, машино-места	-
6	**Площадь помещения, машино-места (Р), м2**	8.2
7	**Назначение помещения**	Нежилое
8	**Вид жилого помещения (квартира, комната (в квартире), если жилое помещение расположено в многоквартирном доме**	-
9	**Вид (виды) разрешенного использования помещения**	-
10	**Наименование помещения**	Индивидуальная хоз. кладовая

11	**Кадастровый номер (при наличии) или обозначение на плане этажа (или поэтажном плане) квартиры, в которой расположена комната**	-
12	**Сведения об отнесении к общему имуществу в многоквартирном доме или к вспомогательным помещениям**	-
13	**Сведения об отнесении к специализированному жилищному фонду или к жилым помещениям наемного дома социального использования или наемного дома коммерческого использования**	-
14	**Сведения о включении помещения в единый государственный реестр объектов культурного наследия (памятников истории и культуры) народов Российской Федерации**	-
14.1	**Регистрационный номер, вид и наименование объекта недвижимости в едином государственном реестре объектов культурного наследия (памятников истории и культуры) народов Российской Федерации либо регистрационный номер учетной карты объекта, представляющего собой историко-культурную ценность, вид и наименование выявленного объекта культурного наследия**	-
14.2	**Реквизиты решений Правительства Российской Федерации, органов охраны объектов культурного наследия о включении объекта недвижимости в единый государственный реестр объектов культурного наследия (памятников истории и культуры) народов Российской Федерации либо об отнесении объекта недвижимости к выявленным объектам культурного наследия, подлежащим государственной охране**	-
14.3	**Реквизиты документа, на основании которого установлены требования к сохранению, содержанию и использованию объектов культурного наследия (памятников истории и культуры) народов Российской Федерации, требования к обеспечению доступа к таким объектам либо выявленному объекту культурного наследия**	-

Обозначение (номер) помещения, машино-места на плане здания, сооружения, плане этажа: 89к

Кадастровый номер: -

№ п/п	**Наименование характеристики**	**Значение характеристики**
1	**2**	**3**
1	**Вид объекта недвижимости (помещение, машино-место)**	Помещение
2	**Ранее присвоенный государственный учетный номер помещения, машино-места (кадастровый, инвентарный или условный номер)**	-
3	**Кадастровый номер исходного объекта недвижимости (объектов недвижимости)**	-
4	**Номер, тип этажа (этажей), на котором (которых) расположено помещение**	1, Подвал
5	**Адрес помещения, машино-места**	-
	Местоположение помещения, машино-места	Российская Федерация, 236006, Калининградская область, город Калининград, улица Еловая аллея, дом 5А, корпус 2, помещение 89к

5	**Дополнение местоположения помещения, машино-места**	-
6	**Площадь помещения, машино-места (Р), м2**	7.8
7	**Назначение помещения**	Нежилое
8	**Вид жилого помещения (квартира, комната (в квартире), если жилое помещение расположено в многоквартирном доме**	-
9	**Вид (виды) разрешенного использования помещения**	-
10	**Наименование помещения**	Индивидуальная хоз. кладовая
11	**Кадастровый номер (при наличии) или обозначение на плане этажа (или поэтажном плане) квартиры, в которой расположена комната**	-
12	**Сведения об отнесении к общему имуществу в многоквартирном доме или к вспомогательным помещениям**	-
13	**Сведения об отнесении к специализированному жилищному фонду или к жилым помещениям наемного дома социального использования или наемного дома коммерческого использования**	-
14	**Сведения о включении помещения в единый государственный реестр объектов культурного наследия (памятников истории и культуры) народов Российской Федерации**	-
14.1	**Регистрационный номер, вид и наименование объекта недвижимости в едином государственном реестре объектов культурного наследия (памятников истории и культуры) народов Российской Федерации либо регистрационный номер учетной карты объекта, представляющего собой историко-культурную ценность, вид и наименование выявленного объекта культурного наследия**	-
14.2	**Реквизиты решений Правительства Российской Федерации, органов охраны объектов культурного наследия о включении объекта недвижимости в единый государственный реестр объектов культурного наследия (памятников истории и культуры) народов Российской Федерации либо об отнесении объекта недвижимости к выявленным объектам культурного наследия, подлежащим государственной охране**	-
14.3	**Реквизиты документа, на основании которого установлены требования к сохранению, содержанию и использованию объектов культурного наследия (памятников истории и культуры) народов Российской Федерации, требования к обеспечению доступа к таким объектам либо выявленному объекту культурного наследия**	-

Обозначение (номер) помещения, машино-места на плане здания, сооружения, плане этажа: 90к

Кадастровый номер: -

№ п/п	Наименование характеристики	Значение характеристики
1	**2**	**3**
1	**Вид объекта недвижимости (помещение, машино-место)**	Помещение
2	**Ранее присвоенный государственный учетный номер помещения, машино-места (кадастровый, инвентарный или условный номер)**	-

3	**Кадастровый номер исходного объекта недвижимости (объектов недвижимости)**	-
4	**Номер, тип этажа (этажей), на котором (которых) расположено помещение**	1, Подвал
5	**Адрес помещения, машино-места**	-
	Местоположение помещения, машино-места	Российская Федерация, 236006, Калининградская область, город Калининград, улица Еловая аллея, дом 5А, корпус 2, помещение 90к
	Дополнение местоположения помещения, машино-места	-
6	**Площадь помещения, машино-места (Р), м2**	8.0
7	**Назначение помещения**	Нежилое
8	**Вид жилого помещения (квартира, комната (в квартире), если жилое помещение расположено в многоквартирном доме**	-
9	**Вид (виды) разрешенного использования помещения**	-
10	**Наименование помещения**	Индивидуальная хоз. кладовая
11	**Кадастровый номер (при наличии) или обозначение на плане этажа (или поэтажном плане) квартиры, в которой расположена комната**	-
12	**Сведения об отнесении к общему имуществу в многоквартирном доме или к вспомогательным помещениям**	-
13	**Сведения об отнесении к специализированному жилищному фонду или к жилым помещениям наемного дома социального использования или наемного дома коммерческого использования**	-
14	**Сведения о включении помещения в единый государственный реестр объектов культурного наследия (памятников истории и культуры) народов Российской Федерации**	-
14.1	**Регистрационный номер, вид и наименование объекта недвижимости в едином государственном реестре объектов культурного наследия (памятников истории и культуры) народов Российской Федерации либо регистрационный номер учетной карты объекта, представляющего собой историко-культурную ценность, вид и наименование выявленного объекта культурного наследия**	-
14.2	**Реквизиты решений Правительства Российской Федерации, органов охраны объектов культурного наследия о включении объекта недвижимости в единый государственный реестр объектов культурного наследия (памятников истории и культуры) народов Российской Федерации либо об отнесении объекта недвижимости к выявленным объектам культурного наследия, подлежащим государственной охране**	-
14.3	**Реквизиты документа, на основании которого установлены требования к сохранению, содержанию и использованию объектов культурного наследия (памятников истории и культуры) народов Российской Федерации, требования к обеспечению доступа к таким объектам либо выявленному объекту культурного наследия**	-

Обозначение (номер) помещения, машино-места на плане здания, сооружения, плане этажа: 91к

Кадастровый номер: -

№ п/п	Наименование характеристики	Значение характеристики
1	2	3
1	**Вид объекта недвижимости (помещение, машино-место)**	Помещение
2	**Ранее присвоенный государственный учетный номер помещения, машино-места (кадастровый, инвентарный или условный номер)**	-
3	**Кадастровый номер исходного объекта недвижимости (объектов недвижимости)**	-
4	**Номер, тип этажа (этажей), на котором (которых) расположено помещение**	1, Подвал
5	**Адрес помещения, машино-места**	-
	Местоположение помещения, машино-места	Российская Федерация, 236006, Калининградская область, город Калининград, улица Еловая аллея, дом 5А, корпус 2, помещение 91к
	Дополнение местоположения помещения, машино-места	-
6	**Площадь помещения, машино-места (Р), м2**	6.7
7	**Назначение помещения**	Нежилое
8	**Вид жилого помещения (квартира, комната (в квартире), если жилое помещение расположено в многоквартирном доме**	-
9	**Вид (виды) разрешенного использования помещения**	-
10	**Наименование помещения**	Индивидуальная хоз. кладовая
11	**Кадастровый номер (при наличии) или обозначение на плане этажа (или поэтажном плане) квартиры, в которой расположена комната**	-
12	**Сведения об отнесении к общему имуществу в многоквартирном доме или к вспомогательным помещениям**	-
13	**Сведения об отнесении к специализированному жилищному фонду или к жилым помещениям наемного дома социального использования или наемного дома коммерческого использования**	-
14	**Сведения о включении помещения в единый государственный реестр объектов культурного наследия (памятников истории и культуры) народов Российской Федерации**	-
14.1	**Регистрационный номер, вид и наименование объекта недвижимости в едином государственном реестре объектов культурного наследия (памятников истории и культуры) народов Российской Федерации либо регистрационный номер учетной карты объекта, представляющего собой историко-культурную ценность, вид и наименование выявленного объекта культурного наследия**	-

14.2	**Реквизиты решений Правительства Российской Федерации, органов охраны объектов культурного наследия о включении объекта недвижимости в единый государственный реестр объектов культурного наследия (памятников истории и культуры) народов Российской Федерации либо об отнесении объекта недвижимости к выявленным объектам культурного наследия, подлежащим государственной охране**	-
14.3	**Реквизиты документа, на основании которого установлены требования к сохранению, содержанию и использованию объектов культурного наследия (памятников истории и культуры) народов Российской Федерации, требования к обеспечению доступа к таким объектам либо выявленному объекту культурного наследия**	-

Обозначение (номер) помещения, машино-места на плане здания, сооружения, плане этажа: 92к

Кадастровый номер: -

№ п/п	**Наименование характеристики**	**Значение характеристики**
1	**2**	**3**
1	**Вид объекта недвижимости (помещение, машино-место)**	Помещение
2	**Ранее присвоенный государственный учетный номер помещения, машино-места (кадастровый, инвентарный или условный номер)**	-
3	**Кадастровый номер исходного объекта недвижимости (объектов недвижимости)**	-
4	**Номер, тип этажа (этажей), на котором (которых) расположено помещение**	1, Подвал
5	**Адрес помещения, машино-места**	-
	Местоположение помещения, машино-места	Российская Федерация, 236006, Калининградская область, город Калининград, улица Еловая аллея, дом 5А, корпус 2, помещение 92к
	Дополнение местоположения помещения, машино-места	-
6	**Площадь помещения, машино-места (Р), м2**	6.4
7	**Назначение помещения**	Нежилое
8	**Вид жилого помещения (квартира, комната (в квартире), если жилое помещение расположено в многоквартирном доме**	-
9	**Вид (виды) разрешенного использования помещения**	-
10	**Наименование помещения**	Индивидуальная хоз. кладовая
11	**Кадастровый номер (при наличии) или обозначение на плане этажа (или поэтажном плане) квартиры, в которой расположена комната**	-
12	**Сведения об отнесении к общему имуществу в многоквартирном доме или к вспомогательным помещениям**	-
13	**Сведения об отнесении к специализированному жилищному фонду или к жилым помещениям наемного дома социального использования или наемного дома коммерческого использования**	-

14	**Сведения о включении помещения в единый государственный реестр объектов культурного наследия (памятников истории и культуры) народов Российской Федерации**	-
14.1	**Регистрационный номер, вид и наименование объекта недвижимости в едином государственном реестре объектов культурного наследия (памятников истории и культуры) народов Российской Федерации либо регистрационный номер учетной карты объекта, представляющего собой историко-культурную ценность, вид и наименование выявленного объекта культурного наследия**	-
14.2	**Реквизиты решений Правительства Российской Федерации, органов охраны объектов культурного наследия о включении объекта недвижимости в единый государственный реестр объектов культурного наследия (памятников истории и культуры) народов Российской Федерации либо об отнесении объекта недвижимости к выявленным объектам культурного наследия, подлежащим государственной охране**	-
14.3	**Реквизиты документа, на основании которого установлены требования к сохранению, содержанию и использованию объектов культурного наследия (памятников истории и культуры) народов Российской Федерации, требования к обеспечению доступа к таким объектам либо выявленному объекту культурного наследия**	-

Обозначение (номер) помещения, машино-места на плане здания, сооружения, плане этажа: 93к

Кадастровый номер: -

№ п/п	**Наименование характеристики**	**Значение характеристики**
1	**2**	**3**
1	**Вид объекта недвижимости (помещение, машино-место)**	Помещение
2	**Ранее присвоенный государственный учетный номер помещения, машино-места (кадастровый, инвентарный или условный номер)**	-
3	**Кадастровый номер исходного объекта недвижимости (объектов недвижимости)**	-
4	**Номер, тип этажа (этажей), на котором (которых) расположено помещение**	1, Подвал
5	**Адрес помещения, машино-места**	-
	Местоположение помещения, машино-места	Российская Федерация, 236006, Калининградская область, город Калининград, улица Еловая аллея, дом 5А, корпус 2, помещение 93к
	Дополнение местоположения помещения, машино-места	-
6	**Площадь помещения, машино-места (Р), м2**	6.7
7	**Назначение помещения**	Нежилое
8	**Вид жилого помещения (квартира, комната (в квартире), если жилое помещение расположено в многоквартирном доме**	-
9	**Вид (виды) разрешенного использования помещения**	-
10	**Наименование помещения**	Индивидуальная хоз. кладовая

11	**Кадастровый номер (при наличии) или обозначение на плане этажа (или поэтажном плане) квартиры, в которой расположена комната**	-
12	**Сведения об отнесении к общему имуществу в многоквартирном доме или к вспомогательным помещениям**	-
13	**Сведения об отнесении к специализированному жилищному фонду или к жилым помещениям наемного дома социального использования или наемного дома коммерческого использования**	-
14	**Сведения о включении помещения в единый государственный реестр объектов культурного наследия (памятников истории и культуры) народов Российской Федерации**	-
14.1	**Регистрационный номер, вид и наименование объекта недвижимости в едином государственном реестре объектов культурного наследия (памятников истории и культуры) народов Российской Федерации либо регистрационный номер учетной карты объекта, представляющего собой историко-культурную ценность, вид и наименование выявленного объекта культурного наследия**	-
14.2	**Реквизиты решений Правительства Российской Федерации, органов охраны объектов культурного наследия о включении объекта недвижимости в единый государственный реестр объектов культурного наследия (памятников истории и культуры) народов Российской Федерации либо об отнесении объекта недвижимости к выявленным объектам культурного наследия, подлежащим государственной охране**	-
14.3	**Реквизиты документа, на основании которого установлены требования к сохранению, содержанию и использованию объектов культурного наследия (памятников истории и культуры) народов Российской Федерации, требования к обеспечению доступа к таким объектам либо выявленному объекту культурного наследия**	-

Обозначение (номер) помещения, машино-места на плане здания, сооружения, плане этажа: 94к

Кадастровый номер: -

№ п/п	**Наименование характеристики**	**Значение характеристики**
1	**2**	**3**
1	**Вид объекта недвижимости (помещение, машино-место)**	Помещение
2	**Ранее присвоенный государственный учетный номер помещения, машино-места (кадастровый, инвентарный или условный номер)**	-
3	**Кадастровый номер исходного объекта недвижимости (объектов недвижимости)**	-
4	**Номер, тип этажа (этажей), на котором (которых) расположено помещение**	1, Подвал
5	**Адрес помещения, машино-места**	-
	Местоположение помещения, машино-места	Российская Федерация, 236006, Калининградская область, город Калининград, улица Еловая аллея, дом 5А, корпус 2, помещение 94к

5	**Дополнение местоположения помещения, машино-места**	-
6	**Площадь помещения, машино-места (Р), м2**	6.9
7	**Назначение помещения**	Нежилое
8	**Вид жилого помещения (квартира, комната (в квартире), если жилое помещение расположено в многоквартирном доме**	-
9	**Вид (виды) разрешенного использования помещения**	-
10	**Наименование помещения**	Индивидуальная хоз. кладовая
11	**Кадастровый номер (при наличии) или обозначение на плане этажа (или поэтажном плане) квартиры, в которой расположена комната**	-
12	**Сведения об отнесении к общему имуществу в многоквартирном доме или к вспомогательным помещениям**	-
13	**Сведения об отнесении к специализированному жилищному фонду или к жилым помещениям наемного дома социального использования или наемного дома коммерческого использования**	-
14	**Сведения о включении помещения в единый государственный реестр объектов культурного наследия (памятников истории и культуры) народов Российской Федерации**	-
14.1	**Регистрационный номер, вид и наименование объекта недвижимости в едином государственном реестре объектов культурного наследия (памятников истории и культуры) народов Российской Федерации либо регистрационный номер учетной карты объекта, представляющего собой историко-культурную ценность, вид и наименование выявленного объекта культурного наследия**	-
14.2	**Реквизиты решений Правительства Российской Федерации, органов охраны объектов культурного наследия о включении объекта недвижимости в единый государственный реестр объектов культурного наследия (памятников истории и культуры) народов Российской Федерации либо об отнесении объекта недвижимости к выявленным объектам культурного наследия, подлежащим государственной охране**	-
14.3	**Реквизиты документа, на основании которого установлены требования к сохранению, содержанию и использованию объектов культурного наследия (памятников истории и культуры) народов Российской Федерации, требования к обеспечению доступа к таким объектам либо выявленному объекту культурного наследия**	-

Обозначение (номер) помещения, машино-места на плане здания, сооружения, плане этажа: 95к

Кадастровый номер: -

№ п/п	Наименование характеристики	Значение характеристики
1	**2**	**3**
1	**Вид объекта недвижимости (помещение, машино-место)**	Помещение
2	**Ранее присвоенный государственный учетный номер помещения, машино-места (кадастровый, инвентарный или условный номер)**	-

3	**Кадастровый номер исходного объекта недвижимости (объектов недвижимости)**	-
4	**Номер, тип этажа (этажей), на котором (которых) расположено помещение**	1, Подвал
5	**Адрес помещения, машино-места**	-
	Местоположение помещения, машино-места	Российская Федерация, 236006, Калининградская область, город Калининград, улица Еловая аллея, дом 5А, корпус 2, помещение 95к
	Дополнение местоположения помещения, машино-места	-
6	**Площадь помещения, машино-места (Р), м2**	6.5
7	**Назначение помещения**	Нежилое
8	**Вид жилого помещения (квартира, комната (в квартире), если жилое помещение расположено в многоквартирном доме**	-
9	**Вид (виды) разрешенного использования помещения**	-
10	**Наименование помещения**	Индивидуальная хоз. кладовая
11	**Кадастровый номер (при наличии) или обозначение на плане этажа (или поэтажном плане) квартиры, в которой расположена комната**	-
12	**Сведения об отнесении к общему имуществу в многоквартирном доме или к вспомогательным помещениям**	-
13	**Сведения об отнесении к специализированному жилищному фонду или к жилым помещениям наемного дома социального использования или наемного дома коммерческого использования**	-
14	**Сведения о включении помещения в единый государственный реестр объектов культурного наследия (памятников истории и культуры) народов Российской Федерации**	-
14.1	**Регистрационный номер, вид и наименование объекта недвижимости в едином государственном реестре объектов культурного наследия (памятников истории и культуры) народов Российской Федерации либо регистрационный номер учетной карты объекта, представляющего собой историко-культурную ценность, вид и наименование выявленного объекта культурного наследия**	-
14.2	**Реквизиты решений Правительства Российской Федерации, органов охраны объектов культурного наследия о включении объекта недвижимости в единый государственный реестр объектов культурного наследия (памятников истории и культуры) народов Российской Федерации либо об отнесении объекта недвижимости к выявленным объектам культурного наследия, подлежащим государственной охране**	-
14.3	**Реквизиты документа, на основании которого установлены требования к сохранению, содержанию и использованию объектов культурного наследия (памятников истории и культуры) народов Российской Федерации, требования к обеспечению доступа к таким объектам либо выявленному объекту культурного наследия**	-

Обозначение (номер) помещения, машино-места на плане здания, сооружения, плане этажа: 96к

Кадастровый номер: -

№ п/п	Наименование характеристики	Значение характеристики
1	2	3
1	**Вид объекта недвижимости (помещение, машино-место)**	Помещение
2	**Ранее присвоенный государственный учетный номер помещения, машино-места (кадастровый, инвентарный или условный номер)**	-
3	**Кадастровый номер исходного объекта недвижимости (объектов недвижимости)**	-
4	**Номер, тип этажа (этажей), на котором (которых) расположено помещение**	1, Подвал
5	**Адрес помещения, машино-места**	-
	Местоположение помещения, машино-места	Российская Федерация, 236006, Калининградская область, город Калининград, улица Еловая аллея, дом 5А, корпус 2, помещение 96к
	Дополнение местоположения помещения, машино-места	-
6	**Площадь помещения, машино-места (Р), м2**	6.6
7	**Назначение помещения**	Нежилое
8	**Вид жилого помещения (квартира, комната (в квартире), если жилое помещение расположено в многоквартирном доме**	-
9	**Вид (виды) разрешенного использования помещения**	-
10	**Наименование помещения**	Индивидуальная хоз. кладовая
11	**Кадастровый номер (при наличии) или обозначение на плане этажа (или поэтажном плане) квартиры, в которой расположена комната**	-
12	**Сведения об отнесении к общему имуществу в многоквартирном доме или к вспомогательным помещениям**	-
13	**Сведения об отнесении к специализированному жилищному фонду или к жилым помещениям наемного дома социального использования или наемного дома коммерческого использования**	-
14	**Сведения о включении помещения в единый государственный реестр объектов культурного наследия (памятников истории и культуры) народов Российской Федерации**	-
14.1	**Регистрационный номер, вид и наименование объекта недвижимости в едином государственном реестре объектов культурного наследия (памятников истории и культуры) народов Российской Федерации либо регистрационный номер учетной карты объекта, представляющего собой историко-культурную ценность, вид и наименование выявленного объекта культурного наследия**	-

14.2	**Реквизиты решений Правительства Российской Федерации, органов охраны объектов культурного наследия о включении объекта недвижимости в единый государственный реестр объектов культурного наследия (памятников истории и культуры) народов Российской Федерации либо об отнесении объекта недвижимости к выявленным объектам культурного наследия, подлежащим государственной охране**	-
14.3	**Реквизиты документа, на основании которого установлены требования к сохранению, содержанию и использованию объектов культурного наследия (памятников истории и культуры) народов Российской Федерации, требования к обеспечению доступа к таким объектам либо выявленному объекту культурного наследия**	-

Обозначение (номер) помещения, машино-места на плане здания, сооружения, плане этажа: 97к

Кадастровый номер: -

№ п/п	**Наименование характеристики**	**Значение характеристики**
1	**2**	**3**
1	**Вид объекта недвижимости (помещение, машино-место)**	Помещение
2	**Ранее присвоенный государственный учетный номер помещения, машино-места (кадастровый, инвентарный или условный номер)**	-
3	**Кадастровый номер исходного объекта недвижимости (объектов недвижимости)**	-
4	**Номер, тип этажа (этажей), на котором (которых) расположено помещение**	1, Подвал
5	**Адрес помещения, машино-места**	-
	Местоположение помещения, машино-места	Российская Федерация, 236006, Калининградская область, город Калининград, улица Еловая аллея, дом 5А, корпус 2, помещение 97к
	Дополнение местоположения помещения, машино-места	-
6	**Площадь помещения, машино-места (Р), м2**	8.1
7	**Назначение помещения**	Нежилое
8	**Вид жилого помещения (квартира, комната (в квартире), если жилое помещение расположено в многоквартирном доме**	-
9	**Вид (виды) разрешенного использования помещения**	-
10	**Наименование помещения**	Индивидуальная хоз. кладовая
11	**Кадастровый номер (при наличии) или обозначение на плане этажа (или поэтажном плане) квартиры, в которой расположена комната**	-
12	**Сведения об отнесении к общему имуществу в многоквартирном доме или к вспомогательным помещениям**	-
13	**Сведения об отнесении к специализированному жилищному фонду или к жилым помещениям наемного дома социального использования или наемного дома коммерческого использования**	-

14	**Сведения о включении помещения в единый государственный реестр объектов культурного наследия (памятников истории и культуры) народов Российской Федерации**	-
14.1	**Регистрационный номер, вид и наименование объекта недвижимости в едином государственном реестре объектов культурного наследия (памятников истории и культуры) народов Российской Федерации либо регистрационный номер учетной карты объекта, представляющего собой историко-культурную ценность, вид и наименование выявленного объекта культурного наследия**	-
14.2	**Реквизиты решений Правительства Российской Федерации, органов охраны объектов культурного наследия о включении объекта недвижимости в единый государственный реестр объектов культурного наследия (памятников истории и культуры) народов Российской Федерации либо об отнесении объекта недвижимости к выявленным объектам культурного наследия, подлежащим государственной охране**	-
14.3	**Реквизиты документа, на основании которого установлены требования к сохранению, содержанию и использованию объектов культурного наследия (памятников истории и культуры) народов Российской Федерации, требования к обеспечению доступа к таким объектам либо выявленному объекту культурного наследия**	-

Обозначение (номер) помещения, машино-места на плане здания, сооружения, плане этажа: 98к

Кадастровый номер: -

№ п/п	**Наименование характеристики**	**Значение характеристики**
1	**2**	**3**
1	**Вид объекта недвижимости (помещение, машино-место)**	Помещение
2	**Ранее присвоенный государственный учетный номер помещения, машино-места (кадастровый, инвентарный или условный номер)**	-
3	**Кадастровый номер исходного объекта недвижимости (объектов недвижимости)**	-
4	**Номер, тип этажа (этажей), на котором (которых) расположено помещение**	1, Подвал
5	**Адрес помещения, машино-места**	-
	Местоположение помещения, машино-места	Российская Федерация, 236006, Калининградская область, город Калининград, улица Еловая аллея, дом 5А, корпус 2, помещение 98к
	Дополнение местоположения помещения, машино-места	-
6	**Площадь помещения, машино-места (Р), м2**	7.6
7	**Назначение помещения**	Нежилое
8	**Вид жилого помещения (квартира, комната (в квартире), если жилое помещение расположено в многоквартирном доме**	-
9	**Вид (виды) разрешенного использования помещения**	-
10	**Наименование помещения**	Индивидуальная хоз. кладовая

11	**Кадастровый номер (при наличии) или обозначение на плане этажа (или поэтажном плане) квартиры, в которой расположена комната**	-
12	**Сведения об отнесении к общему имуществу в многоквартирном доме или к вспомогательным помещениям**	-
13	**Сведения об отнесении к специализированному жилищному фонду или к жилым помещениям наемного дома социального использования или наемного дома коммерческого использования**	-
14	**Сведения о включении помещения в единый государственный реестр объектов культурного наследия (памятников истории и культуры) народов Российской Федерации**	-
14.1	**Регистрационный номер, вид и наименование объекта недвижимости в едином государственном реестре объектов культурного наследия (памятников истории и культуры) народов Российской Федерации либо регистрационный номер учетной карты объекта, представляющего собой историко-культурную ценность, вид и наименование выявленного объекта культурного наследия**	-
14.2	**Реквизиты решений Правительства Российской Федерации, органов охраны объектов культурного наследия о включении объекта недвижимости в единый государственный реестр объектов культурного наследия (памятников истории и культуры) народов Российской Федерации либо об отнесении объекта недвижимости к выявленным объектам культурного наследия, подлежащим государственной охране**	-
14.3	**Реквизиты документа, на основании которого установлены требования к сохранению, содержанию и использованию объектов культурного наследия (памятников истории и культуры) народов Российской Федерации, требования к обеспечению доступа к таким объектам либо выявленному объекту культурного наследия**	-

Обозначение (номер) помещения, машино-места на плане здания, сооружения, плане этажа: 99к

Кадастровый номер: -

№ п/п	**Наименование характеристики**	**Значение характеристики**
1	**2**	**3**
1	**Вид объекта недвижимости (помещение, машино-место)**	Помещение
2	**Ранее присвоенный государственный учетный номер помещения, машино-места (кадастровый, инвентарный или условный номер)**	-
3	**Кадастровый номер исходного объекта недвижимости (объектов недвижимости)**	-
4	**Номер, тип этажа (этажей), на котором (которых) расположено помещение**	1, Подвал
5	**Адрес помещения, машино-места**	-
	Местоположение помещения, машино-места	Российская Федерация, 236006, Калининградская область, город Калининград, улица Еловая аллея, дом 5А, корпус 2, помещение 99к

5	**Дополнение местоположения помещения, машино-места**	-
6	**Площадь помещения, машино-места (Р), м2**	8.0
7	**Назначение помещения**	Нежилое
8	**Вид жилого помещения (квартира, комната (в квартире), если жилое помещение расположено в многоквартирном доме**	-
9	**Вид (виды) разрешенного использования помещения**	-
10	**Наименование помещения**	Индивидуальная хоз. кладовая
11	**Кадастровый номер (при наличии) или обозначение на плане этажа (или поэтажном плане) квартиры, в которой расположена комната**	-
12	**Сведения об отнесении к общему имуществу в многоквартирном доме или к вспомогательным помещениям**	-
13	**Сведения об отнесении к специализированному жилищному фонду или к жилым помещениям наемного дома социального использования или наемного дома коммерческого использования**	-
14	**Сведения о включении помещения в единый государственный реестр объектов культурного наследия (памятников истории и культуры) народов Российской Федерации**	-
14.1	**Регистрационный номер, вид и наименование объекта недвижимости в едином государственном реестре объектов культурного наследия (памятников истории и культуры) народов Российской Федерации либо регистрационный номер учетной карты объекта, представляющего собой историко-культурную ценность, вид и наименование выявленного объекта культурного наследия**	-
14.2	**Реквизиты решений Правительства Российской Федерации, органов охраны объектов культурного наследия о включении объекта недвижимости в единый государственный реестр объектов культурного наследия (памятников истории и культуры) народов Российской Федерации либо об отнесении объекта недвижимости к выявленным объектам культурного наследия, подлежащим государственной охране**	-
14.3	**Реквизиты документа, на основании которого установлены требования к сохранению, содержанию и использованию объектов культурного наследия (памятников истории и культуры) народов Российской Федерации, требования к обеспечению доступа к таким объектам либо выявленному объекту культурного наследия**	-

Обозначение (номер) помещения, машино-места на плане здания, сооружения, плане этажа: 100к

Кадастровый номер: -

№ п/п	Наименование характеристики	Значение характеристики
1	**2**	**3**
1	**Вид объекта недвижимости (помещение, машино-место)**	Помещение
2	**Ранее присвоенный государственный учетный номер помещения, машино-места (кадастровый, инвентарный или условный номер)**	-

3	**Кадастровый номер исходного объекта недвижимости (объектов недвижимости)**	-
4	**Номер, тип этажа (этажей), на котором (которых) расположено помещение**	1, Подвал
5	**Адрес помещения, машино-места**	-
	Местоположение помещения, машино-места	Российская Федерация, 236006, Калининградская область, город Калининград, улица Еловая аллея, дом 5А, корпус 2, помещение 100к
	Дополнение местоположения помещения, машино-места	-
6	**Площадь помещения, машино-места (Р), м2**	12.0
7	**Назначение помещения**	Нежилое
8	**Вид жилого помещения (квартира, комната (в квартире), если жилое помещение расположено в многоквартирном доме**	-
9	**Вид (виды) разрешенного использования помещения**	-
10	**Наименование помещения**	Индивидуальная хоз. кладовая
11	**Кадастровый номер (при наличии) или обозначение на плане этажа (или поэтажном плане) квартиры, в которой расположена комната**	-
12	**Сведения об отнесении к общему имуществу в многоквартирном доме или к вспомогательным помещениям**	-
13	**Сведения об отнесении к специализированному жилищному фонду или к жилым помещениям наемного дома социального использования или наемного дома коммерческого использования**	-
14	**Сведения о включении помещения в единый государственный реестр объектов культурного наследия (памятников истории и культуры) народов Российской Федерации**	-
14.1	**Регистрационный номер, вид и наименование объекта недвижимости в едином государственном реестре объектов культурного наследия (памятников истории и культуры) народов Российской Федерации либо регистрационный номер учетной карты объекта, представляющего собой историко-культурную ценность, вид и наименование выявленного объекта культурного наследия**	-
14.2	**Реквизиты решений Правительства Российской Федерации, органов охраны объектов культурного наследия о включении объекта недвижимости в единый государственный реестр объектов культурного наследия (памятников истории и культуры) народов Российской Федерации либо об отнесении объекта недвижимости к выявленным объектам культурного наследия, подлежащим государственной охране**	-
14.3	**Реквизиты документа, на основании которого установлены требования к сохранению, содержанию и использованию объектов культурного наследия (памятников истории и культуры) народов Российской Федерации, требования к обеспечению доступа к таким объектам либо выявленному объекту культурного наследия**	-

Обозначение (номер) помещения, машино-места на плане здания, сооружения, плане этажа: 101к

Кадастровый номер: -

№ п/п	Наименование характеристики	Значение характеристики
1	2	3
1	**Вид объекта недвижимости (помещение, машино-место)**	Помещение
2	**Ранее присвоенный государственный учетный номер помещения, машино-места (кадастровый, инвентарный или условный номер)**	-
3	**Кадастровый номер исходного объекта недвижимости (объектов недвижимости)**	-
4	**Номер, тип этажа (этажей), на котором (которых) расположено помещение**	1, Подвал
5	**Адрес помещения, машино-места**	-
	Местоположение помещения, машино-места	Российская Федерация, 236006, Калининградская область, город Калининград, улица Еловая аллея, дом 5А, корпус 2, помещение 101к
	Дополнение местоположения помещения, машино-места	-
6	**Площадь помещения, машино-места (Р), м2**	12.3
7	**Назначение помещения**	Нежилое
8	**Вид жилого помещения (квартира, комната (в квартире), если жилое помещение расположено в многоквартирном доме**	-
9	**Вид (виды) разрешенного использования помещения**	-
10	**Наименование помещения**	Индивидуальная хоз. кладовая
11	**Кадастровый номер (при наличии) или обозначение на плане этажа (или поэтажном плане) квартиры, в которой расположена комната**	-
12	**Сведения об отнесении к общему имуществу в многоквартирном доме или к вспомогательным помещениям**	-
13	**Сведения об отнесении к специализированному жилищному фонду или к жилым помещениям наемного дома социального использования или наемного дома коммерческого использования**	-
14	**Сведения о включении помещения в единый государственный реестр объектов культурного наследия (памятников истории и культуры) народов Российской Федерации**	-
14.1	**Регистрационный номер, вид и наименование объекта недвижимости в едином государственном реестре объектов культурного наследия (памятников истории и культуры) народов Российской Федерации либо регистрационный номер учетной карты объекта, представляющего собой историко-культурную ценность, вид и наименование выявленного объекта культурного наследия**	-

14.2	**Реквизиты решений Правительства Российской Федерации, органов охраны объектов культурного наследия о включении объекта недвижимости в единый государственный реестр объектов культурного наследия (памятников истории и культуры) народов Российской Федерации либо об отнесении объекта недвижимости к выявленным объектам культурного наследия, подлежащим государственной охране**	-
14.3	**Реквизиты документа, на основании которого установлены требования к сохранению, содержанию и использованию объектов культурного наследия (памятников истории и культуры) народов Российской Федерации, требования к обеспечению доступа к таким объектам либо выявленному объекту культурного наследия**	-

Обозначение (номер) помещения, машино-места на плане здания, сооружения, плане этажа: 102к

Кадастровый номер: -

№ п/п	**Наименование характеристики**	**Значение характеристики**
1	**2**	**3**
1	**Вид объекта недвижимости (помещение, машино-место)**	Помещение
2	**Ранее присвоенный государственный учетный номер помещения, машино-места (кадастровый, инвентарный или условный номер)**	-
3	**Кадастровый номер исходного объекта недвижимости (объектов недвижимости)**	-
4	**Номер, тип этажа (этажей), на котором (которых) расположено помещение**	1, Подвал
5	**Адрес помещения, машино-места**	-
	Местоположение помещения, машино-места	Российская Федерация, 236006, Калининградская область, город Калининград, улица Еловая аллея, дом 5А, корпус 2, помещение 102к
	Дополнение местоположения помещения, машино-места	-
6	**Площадь помещения, машино-места (Р), м2**	6.5
7	**Назначение помещения**	Нежилое
8	**Вид жилого помещения (квартира, комната (в квартире), если жилое помещение расположено в многоквартирном доме**	-
9	**Вид (виды) разрешенного использования помещения**	-
10	**Наименование помещения**	Индивидуальная хоз. кладовая
11	**Кадастровый номер (при наличии) или обозначение на плане этажа (или поэтажном плане) квартиры, в которой расположена комната**	-
12	**Сведения об отнесении к общему имуществу в многоквартирном доме или к вспомогательным помещениям**	-
13	**Сведения об отнесении к специализированному жилищному фонду или к жилым помещениям наемного дома социального использования или наемного дома коммерческого использования**	-

14	**Сведения о включении помещения в единый государственный реестр объектов культурного наследия (памятников истории и культуры) народов Российской Федерации**	-
14.1	**Регистрационный номер, вид и наименование объекта недвижимости в едином государственном реестре объектов культурного наследия (памятников истории и культуры) народов Российской Федерации либо регистрационный номер учетной карты объекта, представляющего собой историко-культурную ценность, вид и наименование выявленного объекта культурного наследия**	-
14.2	**Реквизиты решений Правительства Российской Федерации, органов охраны объектов культурного наследия о включении объекта недвижимости в единый государственный реестр объектов культурного наследия (памятников истории и культуры) народов Российской Федерации либо об отнесении объекта недвижимости к выявленным объектам культурного наследия, подлежащим государственной охране**	-
14.3	**Реквизиты документа, на основании которого установлены требования к сохранению, содержанию и использованию объектов культурного наследия (памятников истории и культуры) народов Российской Федерации, требования к обеспечению доступа к таким объектам либо выявленному объекту культурного наследия**	-

Обозначение (номер) помещения, машино-места на плане здания, сооружения, плане этажа: 103к

Кадастровый номер: -

№ п/п	**Наименование характеристики**	**Значение характеристики**
1	**2**	**3**
1	**Вид объекта недвижимости (помещение, машино-место)**	Помещение
2	**Ранее присвоенный государственный учетный номер помещения, машино-места (кадастровый, инвентарный или условный номер)**	-
3	**Кадастровый номер исходного объекта недвижимости (объектов недвижимости)**	-
4	**Номер, тип этажа (этажей), на котором (которых) расположено помещение**	1, Подвал
5	**Адрес помещения, машино-места**	-
	Местоположение помещения, машино-места	Российская Федерация, 236006, Калининградская область, город Калининград, улица Еловая аллея, дом 5А, корпус 2, помещение 103к
	Дополнение местоположения помещения, машино-места	-
6	**Площадь помещения, машино-места (Р), м2**	6.8
7	**Назначение помещения**	Нежилое
8	**Вид жилого помещения (квартира, комната (в квартире), если жилое помещение расположено в многоквартирном доме**	-
9	**Вид (виды) разрешенного использования помещения**	-
10	**Наименование помещения**	Индивидуальная хоз. кладовая

11	**Кадастровый номер (при наличии) или обозначение на плане этажа (или поэтажном плане) квартиры, в которой расположена комната**	-
12	**Сведения об отнесении к общему имуществу в многоквартирном доме или к вспомогательным помещениям**	-
13	**Сведения об отнесении к специализированному жилищному фонду или к жилым помещениям наемного дома социального использования или наемного дома коммерческого использования**	-
14	**Сведения о включении помещения в единый государственный реестр объектов культурного наследия (памятников истории и культуры) народов Российской Федерации**	-
14.1	**Регистрационный номер, вид и наименование объекта недвижимости в едином государственном реестре объектов культурного наследия (памятников истории и культуры) народов Российской Федерации либо регистрационный номер учетной карты объекта, представляющего собой историко-культурную ценность, вид и наименование выявленного объекта культурного наследия**	-
14.2	**Реквизиты решений Правительства Российской Федерации, органов охраны объектов культурного наследия о включении объекта недвижимости в единый государственный реестр объектов культурного наследия (памятников истории и культуры) народов Российской Федерации либо об отнесении объекта недвижимости к выявленным объектам культурного наследия, подлежащим государственной охране**	-
14.3	**Реквизиты документа, на основании которого установлены требования к сохранению, содержанию и использованию объектов культурного наследия (памятников истории и культуры) народов Российской Федерации, требования к обеспечению доступа к таким объектам либо выявленному объекту культурного наследия**	-

Обозначение (номер) помещения, машино-места на плане здания, сооружения, плане этажа: 104к

Кадастровый номер: -

№ п/п	**Наименование характеристики**	**Значение характеристики**
1	**2**	**3**
1	**Вид объекта недвижимости (помещение, машино-место)**	Помещение
2	**Ранее присвоенный государственный учетный номер помещения, машино-места (кадастровый, инвентарный или условный номер)**	-
3	**Кадастровый номер исходного объекта недвижимости (объектов недвижимости)**	-
4	**Номер, тип этажа (этажей), на котором (которых) расположено помещение**	1, Подвал
5	**Адрес помещения, машино-места**	-
	Местоположение помещения, машино-места	Российская Федерация, 236006, Калининградская область, город Калининград, улица Еловая аллея, дом 5А, корпус 2, помещение 104к

5	**Дополнение местоположения помещения, машино-места**	-
6	**Площадь помещения, машино-места (Р), м2**	6.7
7	**Назначение помещения**	Нежилое
8	**Вид жилого помещения (квартира, комната (в квартире), если жилое помещение расположено в многоквартирном доме**	-
9	**Вид (виды) разрешенного использования помещения**	-
10	**Наименование помещения**	Индивидуальная хоз. кладовая
11	**Кадастровый номер (при наличии) или обозначение на плане этажа (или поэтажном плане) квартиры, в которой расположена комната**	-
12	**Сведения об отнесении к общему имуществу в многоквартирном доме или к вспомогательным помещениям**	-
13	**Сведения об отнесении к специализированному жилищному фонду или к жилым помещениям наемного дома социального использования или наемного дома коммерческого использования**	-
14	**Сведения о включении помещения в единый государственный реестр объектов культурного наследия (памятников истории и культуры) народов Российской Федерации**	-
14.1	**Регистрационный номер, вид и наименование объекта недвижимости в едином государственном реестре объектов культурного наследия (памятников истории и культуры) народов Российской Федерации либо регистрационный номер учетной карты объекта, представляющего собой историко-культурную ценность, вид и наименование выявленного объекта культурного наследия**	-
14.2	**Реквизиты решений Правительства Российской Федерации, органов охраны объектов культурного наследия о включении объекта недвижимости в единый государственный реестр объектов культурного наследия (памятников истории и культуры) народов Российской Федерации либо об отнесении объекта недвижимости к выявленным объектам культурного наследия, подлежащим государственной охране**	-
14.3	**Реквизиты документа, на основании которого установлены требования к сохранению, содержанию и использованию объектов культурного наследия (памятников истории и культуры) народов Российской Федерации, требования к обеспечению доступа к таким объектам либо выявленному объекту культурного наследия**	-

Обозначение (номер) помещения, машино-места на плане здания, сооружения, плане этажа: 105к

Кадастровый номер: -

№ п/п	Наименование характеристики	Значение характеристики
1	**2**	**3**
1	**Вид объекта недвижимости (помещение, машино-место)**	Помещение
2	**Ранее присвоенный государственный учетный номер помещения, машино-места (кадастровый, инвентарный или условный номер)**	-

3	**Кадастровый номер исходного объекта недвижимости (объектов недвижимости)**	-
4	**Номер, тип этажа (этажей), на котором (которых) расположено помещение**	1, Подвал
5	**Адрес помещения, машино-места**	-
	Местоположение помещения, машино-места	Российская Федерация, 236006, Калининградская область, город Калининград, улица Еловая аллея, дом 5А, корпус 2, помещение 105к
	Дополнение местоположения помещения, машино-места	-
6	**Площадь помещения, машино-места (Р), м2**	6.4
7	**Назначение помещения**	Нежилое
8	**Вид жилого помещения (квартира, комната (в квартире), если жилое помещение расположено в многоквартирном доме**	-
9	**Вид (виды) разрешенного использования помещения**	-
10	**Наименование помещения**	Индивидуальная хоз. кладовая
11	**Кадастровый номер (при наличии) или обозначение на плане этажа (или поэтажном плане) квартиры, в которой расположена комната**	-
12	**Сведения об отнесении к общему имуществу в многоквартирном доме или к вспомогательным помещениям**	-
13	**Сведения об отнесении к специализированному жилищному фонду или к жилым помещениям наемного дома социального использования или наемного дома коммерческого использования**	-
14	**Сведения о включении помещения в единый государственный реестр объектов культурного наследия (памятников истории и культуры) народов Российской Федерации**	-
14.1	**Регистрационный номер, вид и наименование объекта недвижимости в едином государственном реестре объектов культурного наследия (памятников истории и культуры) народов Российской Федерации либо регистрационный номер учетной карты объекта, представляющего собой историко-культурную ценность, вид и наименование выявленного объекта культурного наследия**	-
14.2	**Реквизиты решений Правительства Российской Федерации, органов охраны объектов культурного наследия о включении объекта недвижимости в единый государственный реестр объектов культурного наследия (памятников истории и культуры) народов Российской Федерации либо об отнесении объекта недвижимости к выявленным объектам культурного наследия, подлежащим государственной охране**	-
14.3	**Реквизиты документа, на основании которого установлены требования к сохранению, содержанию и использованию объектов культурного наследия (памятников истории и культуры) народов Российской Федерации, требования к обеспечению доступа к таким объектам либо выявленному объекту культурного наследия**	-

Обозначение (номер) помещения, машино-места на плане здания, сооружения, плане этажа: 106к

Кадастровый номер: -

№ п/п	Наименование характеристики	Значение характеристики
1	2	3
1	**Вид объекта недвижимости (помещение, машино-место)**	Помещение
2	**Ранее присвоенный государственный учетный номер помещения, машино-места (кадастровый, инвентарный или условный номер)**	-
3	**Кадастровый номер исходного объекта недвижимости (объектов недвижимости)**	-
4	**Номер, тип этажа (этажей), на котором (которых) расположено помещение**	1, Подвал
5	**Адрес помещения, машино-места**	-
	Местоположение помещения, машино-места	Российская Федерация, 236006, Калининградская область, город Калининград, улица Еловая аллея, дом 5А, корпус 2, помещение 106к
	Дополнение местоположения помещения, машино-места	-
6	**Площадь помещения, машино-места (Р), м2**	8.0
7	**Назначение помещения**	Нежилое
8	**Вид жилого помещения (квартира, комната (в квартире), если жилое помещение расположено в многоквартирном доме**	-
9	**Вид (виды) разрешенного использования помещения**	-
10	**Наименование помещения**	Индивидуальная хоз. кладовая
11	**Кадастровый номер (при наличии) или обозначение на плане этажа (или поэтажном плане) квартиры, в которой расположена комната**	-
12	**Сведения об отнесении к общему имуществу в многоквартирном доме или к вспомогательным помещениям**	-
13	**Сведения об отнесении к специализированному жилищному фонду или к жилым помещениям наемного дома социального использования или наемного дома коммерческого использования**	-
14	**Сведения о включении помещения в единый государственный реестр объектов культурного наследия (памятников истории и культуры) народов Российской Федерации**	-
14.1	**Регистрационный номер, вид и наименование объекта недвижимости в едином государственном реестре объектов культурного наследия (памятников истории и культуры) народов Российской Федерации либо регистрационный номер учетной карты объекта, представляющего собой историко-культурную ценность, вид и наименование выявленного объекта культурного наследия**	-

14.2	**Реквизиты решений Правительства Российской Федерации, органов охраны объектов культурного наследия о включении объекта недвижимости в единый государственный реестр объектов культурного наследия (памятников истории и культуры) народов Российской Федерации либо об отнесении объекта недвижимости к выявленным объектам культурного наследия, подлежащим государственной охране**	-
14.3	**Реквизиты документа, на основании которого установлены требования к сохранению, содержанию и использованию объектов культурного наследия (памятников истории и культуры) народов Российской Федерации, требования к обеспечению доступа к таким объектам либо выявленному объекту культурного наследия**	-

Обозначение (номер) помещения, машино-места на плане здания, сооружения, плане этажа: 107к

Кадастровый номер: -

№ п/п	**Наименование характеристики**	**Значение характеристики**
1	**2**	**3**
1	**Вид объекта недвижимости (помещение, машино-место)**	Помещение
2	**Ранее присвоенный государственный учетный номер помещения, машино-места (кадастровый, инвентарный или условный номер)**	-
3	**Кадастровый номер исходного объекта недвижимости (объектов недвижимости)**	-
4	**Номер, тип этажа (этажей), на котором (которых) расположено помещение**	1, Подвал
5	**Адрес помещения, машино-места**	-
	Местоположение помещения, машино-места	Российская Федерация, 236006, Калининградская область, город Калининград, улица Еловая аллея, дом 5А, корпус 2, помещение 107к
	Дополнение местоположения помещения, машино-места	-
6	**Площадь помещения, машино-места (Р), м2**	7.7
7	**Назначение помещения**	Нежилое
8	**Вид жилого помещения (квартира, комната (в квартире), если жилое помещение расположено в многоквартирном доме**	-
9	**Вид (виды) разрешенного использования помещения**	-
10	**Наименование помещения**	Индивидуальная хоз. кладовая
11	**Кадастровый номер (при наличии) или обозначение на плане этажа (или поэтажном плане) квартиры, в которой расположена комната**	-
12	**Сведения об отнесении к общему имуществу в многоквартирном доме или к вспомогательным помещениям**	-
13	**Сведения об отнесении к специализированному жилищному фонду или к жилым помещениям наемного дома социального использования или наемного дома коммерческого использования**	-

14	**Сведения о включении помещения в единый государственный реестр объектов культурного наследия (памятников истории и культуры) народов Российской Федерации**	-
14.1	**Регистрационный номер, вид и наименование объекта недвижимости в едином государственном реестре объектов культурного наследия (памятников истории и культуры) народов Российской Федерации либо регистрационный номер учетной карты объекта, представляющего собой историко-культурную ценность, вид и наименование выявленного объекта культурного наследия**	-
14.2	**Реквизиты решений Правительства Российской Федерации, органов охраны объектов культурного наследия о включении объекта недвижимости в единый государственный реестр объектов культурного наследия (памятников истории и культуры) народов Российской Федерации либо об отнесении объекта недвижимости к выявленным объектам культурного наследия, подлежащим государственной охране**	-
14.3	**Реквизиты документа, на основании которого установлены требования к сохранению, содержанию и использованию объектов культурного наследия (памятников истории и культуры) народов Российской Федерации, требования к обеспечению доступа к таким объектам либо выявленному объекту культурного наследия**	-

Обозначение (номер) помещения, машино-места на плане здания, сооружения, плане этажа: 108к

Кадастровый номер: -

№ п/п	**Наименование характеристики**	**Значение характеристики**
1	**2**	**3**
1	**Вид объекта недвижимости (помещение, машино-место)**	Помещение
2	**Ранее присвоенный государственный учетный номер помещения, машино-места (кадастровый, инвентарный или условный номер)**	-
3	**Кадастровый номер исходного объекта недвижимости (объектов недвижимости)**	-
4	**Номер, тип этажа (этажей), на котором (которых) расположено помещение**	1, Подвал
5	**Адрес помещения, машино-места**	-
	Местоположение помещения, машино-места	Российская Федерация, 236006, Калининградская область, город Калининград, улица Еловая аллея, дом 5А, корпус 2, помещение 108к
	Дополнение местоположения помещения, машино-места	-
6	**Площадь помещения, машино-места (Р), м2**	8.2
7	**Назначение помещения**	Нежилое
8	**Вид жилого помещения (квартира, комната (в квартире), если жилое помещение расположено в многоквартирном доме**	-
9	**Вид (виды) разрешенного использования помещения**	-
10	**Наименование помещения**	Индивидуальная хоз. кладовая

11	**Кадастровый номер (при наличии) или обозначение на плане этажа (или поэтажном плане) квартиры, в которой расположена комната**	-
12	**Сведения об отнесении к общему имуществу в многоквартирном доме или к вспомогательным помещениям**	-
13	**Сведения об отнесении к специализированному жилищному фонду или к жилым помещениям наемного дома социального использования или наемного дома коммерческого использования**	-
14	**Сведения о включении помещения в единый государственный реестр объектов культурного наследия (памятников истории и культуры) народов Российской Федерации**	-
14.1	**Регистрационный номер, вид и наименование объекта недвижимости в едином государственном реестре объектов культурного наследия (памятников истории и культуры) народов Российской Федерации либо регистрационный номер учетной карты объекта, представляющего собой историко-культурную ценность, вид и наименование выявленного объекта культурного наследия**	-
14.2	**Реквизиты решений Правительства Российской Федерации, органов охраны объектов культурного наследия о включении объекта недвижимости в единый государственный реестр объектов культурного наследия (памятников истории и культуры) народов Российской Федерации либо об отнесении объекта недвижимости к выявленным объектам культурного наследия, подлежащим государственной охране**	-
14.3	**Реквизиты документа, на основании которого установлены требования к сохранению, содержанию и использованию объектов культурного наследия (памятников истории и культуры) народов Российской Федерации, требования к обеспечению доступа к таким объектам либо выявленному объекту культурного наследия**	-

Обозначение (номер) помещения, машино-места на плане здания, сооружения, плане этажа: 109к

Кадастровый номер: -

№ п/п	**Наименование характеристики**	**Значение характеристики**
1	**2**	**3**
1	**Вид объекта недвижимости (помещение, машино-место)**	Помещение
2	**Ранее присвоенный государственный учетный номер помещения, машино-места (кадастровый, инвентарный или условный номер)**	-
3	**Кадастровый номер исходного объекта недвижимости (объектов недвижимости)**	-
4	**Номер, тип этажа (этажей), на котором (которых) расположено помещение**	1, Подвал
5	**Адрес помещения, машино-места**	-
	Местоположение помещения, машино-места	Российская Федерация, 236006, Калининградская область, город Калининград, улица Еловая аллея, дом 5А, корпус 2, помещение 109к

5	**Дополнение местоположения помещения, машино-места**	-
6	**Площадь помещения, машино-места (Р), м2**	6.6
7	**Назначение помещения**	Нежилое
8	**Вид жилого помещения (квартира, комната (в квартире), если жилое помещение расположено в многоквартирном доме**	-
9	**Вид (виды) разрешенного использования помещения**	-
10	**Наименование помещения**	Индивидуальная хоз. кладовая
11	**Кадастровый номер (при наличии) или обозначение на плане этажа (или поэтажном плане) квартиры, в которой расположена комната**	-
12	**Сведения об отнесении к общему имуществу в многоквартирном доме или к вспомогательным помещениям**	-
13	**Сведения об отнесении к специализированному жилищному фонду или к жилым помещениям наемного дома социального использования или наемного дома коммерческого использования**	-
14	**Сведения о включении помещения в единый государственный реестр объектов культурного наследия (памятников истории и культуры) народов Российской Федерации**	-
14.1	**Регистрационный номер, вид и наименование объекта недвижимости в едином государственном реестре объектов культурного наследия (памятников истории и культуры) народов Российской Федерации либо регистрационный номер учетной карты объекта, представляющего собой историко-культурную ценность, вид и наименование выявленного объекта культурного наследия**	-
14.2	**Реквизиты решений Правительства Российской Федерации, органов охраны объектов культурного наследия о включении объекта недвижимости в единый государственный реестр объектов культурного наследия (памятников истории и культуры) народов Российской Федерации либо об отнесении объекта недвижимости к выявленным объектам культурного наследия, подлежащим государственной охране**	-
14.3	**Реквизиты документа, на основании которого установлены требования к сохранению, содержанию и использованию объектов культурного наследия (памятников истории и культуры) народов Российской Федерации, требования к обеспечению доступа к таким объектам либо выявленному объекту культурного наследия**	-

Обозначение (номер) помещения, машино-места на плане здания, сооружения, плане этажа: 110к

Кадастровый номер: -

№ п/п	Наименование характеристики	Значение характеристики
1	**2**	**3**
1	**Вид объекта недвижимости (помещение, машино-место)**	Помещение
2	**Ранее присвоенный государственный учетный номер помещения, машино-места (кадастровый, инвентарный или условный номер)**	-

3	**Кадастровый номер исходного объекта недвижимости (объектов недвижимости)**	-
4	**Номер, тип этажа (этажей), на котором (которых) расположено помещение**	1, Подвал
5	**Адрес помещения, машино-места**	-
	Местоположение помещения, машино-места	Российская Федерация, 236006, Калининградская область, город Калининград, улица Еловая аллея, дом 5А, корпус 2, помещение 110к
	Дополнение местоположения помещения, машино-места	-
6	**Площадь помещения, машино-места (Р), м2**	5.2
7	**Назначение помещения**	Нежилое
8	**Вид жилого помещения (квартира, комната (в квартире), если жилое помещение расположено в многоквартирном доме**	-
9	**Вид (виды) разрешенного использования помещения**	-
10	**Наименование помещения**	Индивидуальная хоз. кладовая
11	**Кадастровый номер (при наличии) или обозначение на плане этажа (или поэтажном плане) квартиры, в которой расположена комната**	-
12	**Сведения об отнесении к общему имуществу в многоквартирном доме или к вспомогательным помещениям**	-
13	**Сведения об отнесении к специализированному жилищному фонду или к жилым помещениям наемного дома социального использования или наемного дома коммерческого использования**	-
14	**Сведения о включении помещения в единый государственный реестр объектов культурного наследия (памятников истории и культуры) народов Российской Федерации**	-
14.1	**Регистрационный номер, вид и наименование объекта недвижимости в едином государственном реестре объектов культурного наследия (памятников истории и культуры) народов Российской Федерации либо регистрационный номер учетной карты объекта, представляющего собой историко-культурную ценность, вид и наименование выявленного объекта культурного наследия**	-
14.2	**Реквизиты решений Правительства Российской Федерации, органов охраны объектов культурного наследия о включении объекта недвижимости в единый государственный реестр объектов культурного наследия (памятников истории и культуры) народов Российской Федерации либо об отнесении объекта недвижимости к выявленным объектам культурного наследия, подлежащим государственной охране**	-
14.3	**Реквизиты документа, на основании которого установлены требования к сохранению, содержанию и использованию объектов культурного наследия (памятников истории и культуры) народов Российской Федерации, требования к обеспечению доступа к таким объектам либо выявленному объекту культурного наследия**	-

Обозначение (номер) помещения, машино-места на плане здания, сооружения, плане этажа: 111к

Кадастровый номер: -

№ п/п	Наименование характеристики	Значение характеристики
1	2	3
1	**Вид объекта недвижимости (помещение, машино-место)**	Помещение
2	**Ранее присвоенный государственный учетный номер помещения, машино-места (кадастровый, инвентарный или условный номер)**	-
3	**Кадастровый номер исходного объекта недвижимости (объектов недвижимости)**	-
4	**Номер, тип этажа (этажей), на котором (которых) расположено помещение**	1, Подвал
5	**Адрес помещения, машино-места**	-
	Местоположение помещения, машино-места	Российская Федерация, 236006, Калининградская область, город Калининград, улица Еловая аллея, дом 5А, корпус 2, помещение 111к
	Дополнение местоположения помещения, машино-места	-
6	**Площадь помещения, машино-места (Р), м2**	5.3
7	**Назначение помещения**	Нежилое
8	**Вид жилого помещения (квартира, комната (в квартире), если жилое помещение расположено в многоквартирном доме**	-
9	**Вид (виды) разрешенного использования помещения**	-
10	**Наименование помещения**	Индивидуальная хоз. кладовая
11	**Кадастровый номер (при наличии) или обозначение на плане этажа (или поэтажном плане) квартиры, в которой расположена комната**	-
12	**Сведения об отнесении к общему имуществу в многоквартирном доме или к вспомогательным помещениям**	-
13	**Сведения об отнесении к специализированному жилищному фонду или к жилым помещениям наемного дома социального использования или наемного дома коммерческого использования**	-
14	**Сведения о включении помещения в единый государственный реестр объектов культурного наследия (памятников истории и культуры) народов Российской Федерации**	-
14.1	**Регистрационный номер, вид и наименование объекта недвижимости в едином государственном реестре объектов культурного наследия (памятников истории и культуры) народов Российской Федерации либо регистрационный номер учетной карты объекта, представляющего собой историко-культурную ценность, вид и наименование выявленного объекта культурного наследия**	-

14.2	**Реквизиты решений Правительства Российской Федерации, органов охраны объектов культурного наследия о включении объекта недвижимости в единый государственный реестр объектов культурного наследия (памятников истории и культуры) народов Российской Федерации либо об отнесении объекта недвижимости к выявленным объектам культурного наследия, подлежащим государственной охране**	-
14.3	**Реквизиты документа, на основании которого установлены требования к сохранению, содержанию и использованию объектов культурного наследия (памятников истории и культуры) народов Российской Федерации, требования к обеспечению доступа к таким объектам либо выявленному объекту культурного наследия**	-

Обозначение (номер) помещения, машино-места на плане здания, сооружения, плане этажа: 112к

Кадастровый номер: -

№ п/п	**Наименование характеристики**	**Значение характеристики**
1	**2**	**3**
1	**Вид объекта недвижимости (помещение, машино-место)**	Помещение
2	**Ранее присвоенный государственный учетный номер помещения, машино-места (кадастровый, инвентарный или условный номер)**	-
3	**Кадастровый номер исходного объекта недвижимости (объектов недвижимости)**	-
4	**Номер, тип этажа (этажей), на котором (которых) расположено помещение**	1, Подвал
5	**Адрес помещения, машино-места**	-
	Местоположение помещения, машино-места	Российская Федерация, 236006, Калининградская область, город Калининград, улица Еловая аллея, дом 5А, корпус 2, помещение 112к
	Дополнение местоположения помещения, машино-места	-
6	**Площадь помещения, машино-места (Р), м2**	5.1
7	**Назначение помещения**	Нежилое
8	**Вид жилого помещения (квартира, комната (в квартире), если жилое помещение расположено в многоквартирном доме**	-
9	**Вид (виды) разрешенного использования помещения**	-
10	**Наименование помещения**	Индивидуальная хоз. кладовая
11	**Кадастровый номер (при наличии) или обозначение на плане этажа (или поэтажном плане) квартиры, в которой расположена комната**	-
12	**Сведения об отнесении к общему имуществу в многоквартирном доме или к вспомогательным помещениям**	-
13	**Сведения об отнесении к специализированному жилищному фонду или к жилым помещениям наемного дома социального использования или наемного дома коммерческого использования**	-

14	**Сведения о включении помещения в единый государственный реестр объектов культурного наследия (памятников истории и культуры) народов Российской Федерации**	-
14.1	**Регистрационный номер, вид и наименование объекта недвижимости в едином государственном реестре объектов культурного наследия (памятников истории и культуры) народов Российской Федерации либо регистрационный номер учетной карты объекта, представляющего собой историко-культурную ценность, вид и наименование выявленного объекта культурного наследия**	-
14.2	**Реквизиты решений Правительства Российской Федерации, органов охраны объектов культурного наследия о включении объекта недвижимости в единый государственный реестр объектов культурного наследия (памятников истории и культуры) народов Российской Федерации либо об отнесении объекта недвижимости к выявленным объектам культурного наследия, подлежащим государственной охране**	-
14.3	**Реквизиты документа, на основании которого установлены требования к сохранению, содержанию и использованию объектов культурного наследия (памятников истории и культуры) народов Российской Федерации, требования к обеспечению доступа к таким объектам либо выявленному объекту культурного наследия**	-

Обозначение (номер) помещения, машино-места на плане здания, сооружения, плане этажа: 113к

Кадастровый номер: -

№ п/п	**Наименование характеристики**	**Значение характеристики**
1	**2**	**3**
1	**Вид объекта недвижимости (помещение, машино-место)**	Помещение
2	**Ранее присвоенный государственный учетный номер помещения, машино-места (кадастровый, инвентарный или условный номер)**	-
3	**Кадастровый номер исходного объекта недвижимости (объектов недвижимости)**	-
4	**Номер, тип этажа (этажей), на котором (которых) расположено помещение**	1, Подвал
5	**Адрес помещения, машино-места**	-
	Местоположение помещения, машино-места	Российская Федерация, 236006, Калининградская область, город Калининград, улица Еловая аллея, дом 5А, корпус 2, помещение 113к
	Дополнение местоположения помещения, машино-места	-
6	**Площадь помещения, машино-места (Р), м2**	9.6
7	**Назначение помещения**	Нежилое
8	**Вид жилого помещения (квартира, комната (в квартире), если жилое помещение расположено в многоквартирном доме**	-
9	**Вид (виды) разрешенного использования помещения**	-
10	**Наименование помещения**	Индивидуальная хоз. кладовая

11	**Кадастровый номер (при наличии) или обозначение на плане этажа (или поэтажном плане) квартиры, в которой расположена комната**	-
12	**Сведения об отнесении к общему имуществу в многоквартирном доме или к вспомогательным помещениям**	-
13	**Сведения об отнесении к специализированному жилищному фонду или к жилым помещениям наемного дома социального использования или наемного дома коммерческого использования**	-
14	**Сведения о включении помещения в единый государственный реестр объектов культурного наследия (памятников истории и культуры) народов Российской Федерации**	-
14.1	**Регистрационный номер, вид и наименование объекта недвижимости в едином государственном реестре объектов культурного наследия (памятников истории и культуры) народов Российской Федерации либо регистрационный номер учетной карты объекта, представляющего собой историко-культурную ценность, вид и наименование выявленного объекта культурного наследия**	-
14.2	**Реквизиты решений Правительства Российской Федерации, органов охраны объектов культурного наследия о включении объекта недвижимости в единый государственный реестр объектов культурного наследия (памятников истории и культуры) народов Российской Федерации либо об отнесении объекта недвижимости к выявленным объектам культурного наследия, подлежащим государственной охране**	-
14.3	**Реквизиты документа, на основании которого установлены требования к сохранению, содержанию и использованию объектов культурного наследия (памятников истории и культуры) народов Российской Федерации, требования к обеспечению доступа к таким объектам либо выявленному объекту культурного наследия**	-

Обозначение (номер) помещения, машино-места на плане здания, сооружения, плане этажа: 114к

Кадастровый номер: -

№ п/п	**Наименование характеристики**	**Значение характеристики**
1	**2**	**3**
1	**Вид объекта недвижимости (помещение, машино-место)**	Помещение
2	**Ранее присвоенный государственный учетный номер помещения, машино-места (кадастровый, инвентарный или условный номер)**	-
3	**Кадастровый номер исходного объекта недвижимости (объектов недвижимости)**	-
4	**Номер, тип этажа (этажей), на котором (которых) расположено помещение**	1, Подвал
5	**Адрес помещения, машино-места**	-
	Местоположение помещения, машино-места	Российская Федерация, 236006, Калининградская область, город Калининград, улица Еловая аллея, дом 5А, корпус 2, помещение 114к

5	**Дополнение местоположения помещения, машино-места**	-
6	**Площадь помещения, машино-места (Р), м2**	7.5
7	**Назначение помещения**	Нежилое
8	**Вид жилого помещения (квартира, комната (в квартире), если жилое помещение расположено в многоквартирном доме**	-
9	**Вид (виды) разрешенного использования помещения**	-
10	**Наименование помещения**	Индивидуальная хоз. кладовая
11	**Кадастровый номер (при наличии) или обозначение на плане этажа (или поэтажном плане) квартиры, в которой расположена комната**	-
12	**Сведения об отнесении к общему имуществу в многоквартирном доме или к вспомогательным помещениям**	-
13	**Сведения об отнесении к специализированному жилищному фонду или к жилым помещениям наемного дома социального использования или наемного дома коммерческого использования**	-
14	**Сведения о включении помещения в единый государственный реестр объектов культурного наследия (памятников истории и культуры) народов Российской Федерации**	-
14.1	**Регистрационный номер, вид и наименование объекта недвижимости в едином государственном реестре объектов культурного наследия (памятников истории и культуры) народов Российской Федерации либо регистрационный номер учетной карты объекта, представляющего собой историко-культурную ценность, вид и наименование выявленного объекта культурного наследия**	-
14.2	**Реквизиты решений Правительства Российской Федерации, органов охраны объектов культурного наследия о включении объекта недвижимости в единый государственный реестр объектов культурного наследия (памятников истории и культуры) народов Российской Федерации либо об отнесении объекта недвижимости к выявленным объектам культурного наследия, подлежащим государственной охране**	-
14.3	**Реквизиты документа, на основании которого установлены требования к сохранению, содержанию и использованию объектов культурного наследия (памятников истории и культуры) народов Российской Федерации, требования к обеспечению доступа к таким объектам либо выявленному объекту культурного наследия**	-

Обозначение (номер) помещения, машино-места на плане здания, сооружения, плане этажа: 115к

Кадастровый номер: -

№ п/п	Наименование характеристики	Значение характеристики
1	**2**	**3**
1	**Вид объекта недвижимости (помещение, машино-место)**	Помещение
2	**Ранее присвоенный государственный учетный номер помещения, машино-места (кадастровый, инвентарный или условный номер)**	-

3	**Кадастровый номер исходного объекта недвижимости (объектов недвижимости)**	-
4	**Номер, тип этажа (этажей), на котором (которых) расположено помещение**	1, Подвал
5	**Адрес помещения, машино-места**	-
	Местоположение помещения, машино-места	Российская Федерация, 236006, Калининградская область, город Калининград, улица Еловая аллея, дом 5А, корпус 2, помещение 115к
	Дополнение местоположения помещения, машино-места	-
6	**Площадь помещения, машино-места (Р), м2**	8.2
7	**Назначение помещения**	Нежилое
8	**Вид жилого помещения (квартира, комната (в квартире), если жилое помещение расположено в многоквартирном доме**	-
9	**Вид (виды) разрешенного использования помещения**	-
10	**Наименование помещения**	Индивидуальная хоз. кладовая
11	**Кадастровый номер (при наличии) или обозначение на плане этажа (или поэтажном плане) квартиры, в которой расположена комната**	-
12	**Сведения об отнесении к общему имуществу в многоквартирном доме или к вспомогательным помещениям**	-
13	**Сведения об отнесении к специализированному жилищному фонду или к жилым помещениям наемного дома социального использования или наемного дома коммерческого использования**	-
14	**Сведения о включении помещения в единый государственный реестр объектов культурного наследия (памятников истории и культуры) народов Российской Федерации**	-
14.1	**Регистрационный номер, вид и наименование объекта недвижимости в едином государственном реестре объектов культурного наследия (памятников истории и культуры) народов Российской Федерации либо регистрационный номер учетной карты объекта, представляющего собой историко-культурную ценность, вид и наименование выявленного объекта культурного наследия**	-
14.2	**Реквизиты решений Правительства Российской Федерации, органов охраны объектов культурного наследия о включении объекта недвижимости в единый государственный реестр объектов культурного наследия (памятников истории и культуры) народов Российской Федерации либо об отнесении объекта недвижимости к выявленным объектам культурного наследия, подлежащим государственной охране**	-
14.3	**Реквизиты документа, на основании которого установлены требования к сохранению, содержанию и использованию объектов культурного наследия (памятников истории и культуры) народов Российской Федерации, требования к обеспечению доступа к таким объектам либо выявленному объекту культурного наследия**	-

Обозначение (номер) помещения, машино-места на плане здания, сооружения, плане этажа: 116к

Кадастровый номер: -

№ п/п	Наименование характеристики	Значение характеристики
1	2	3
1	**Вид объекта недвижимости (помещение, машино-место)**	Помещение
2	**Ранее присвоенный государственный учетный номер помещения, машино-места (кадастровый, инвентарный или условный номер)**	-
3	**Кадастровый номер исходного объекта недвижимости (объектов недвижимости)**	-
4	**Номер, тип этажа (этажей), на котором (которых) расположено помещение**	1, Подвал
5	**Адрес помещения, машино-места**	-
	Местоположение помещения, машино-места	Российская Федерация, 236006, Калининградская область, город Калининград, улица Еловая аллея, дом 5А, корпус 2, помещение 116к
	Дополнение местоположения помещения, машино-места	-
6	**Площадь помещения, машино-места (Р), м2**	15.2
7	**Назначение помещения**	Нежилое
8	**Вид жилого помещения (квартира, комната (в квартире), если жилое помещение расположено в многоквартирном доме**	-
9	**Вид (виды) разрешенного использования помещения**	-
10	**Наименование помещения**	Индивидуальная хоз. кладовая
11	**Кадастровый номер (при наличии) или обозначение на плане этажа (или поэтажном плане) квартиры, в которой расположена комната**	-
12	**Сведения об отнесении к общему имуществу в многоквартирном доме или к вспомогательным помещениям**	-
13	**Сведения об отнесении к специализированному жилищному фонду или к жилым помещениям наемного дома социального использования или наемного дома коммерческого использования**	-
14	**Сведения о включении помещения в единый государственный реестр объектов культурного наследия (памятников истории и культуры) народов Российской Федерации**	-
14.1	**Регистрационный номер, вид и наименование объекта недвижимости в едином государственном реестре объектов культурного наследия (памятников истории и культуры) народов Российской Федерации либо регистрационный номер учетной карты объекта, представляющего собой историко-культурную ценность, вид и наименование выявленного объекта культурного наследия**	-

14.2	**Реквизиты решений Правительства Российской Федерации, органов охраны объектов культурного наследия о включении объекта недвижимости в единый государственный реестр объектов культурного наследия (памятников истории и культуры) народов Российской Федерации либо об отнесении объекта недвижимости к выявленным объектам культурного наследия, подлежащим государственной охране**	-
14.3	**Реквизиты документа, на основании которого установлены требования к сохранению, содержанию и использованию объектов культурного наследия (памятников истории и культуры) народов Российской Федерации, требования к обеспечению доступа к таким объектам либо выявленному объекту культурного наследия**	-

Обозначение (номер) помещения, машино-места на плане здания, сооружения, плане этажа: 117к

Кадастровый номер: -

№ п/п	**Наименование характеристики**	**Значение характеристики**
1	**2**	**3**
1	**Вид объекта недвижимости (помещение, машино-место)**	Помещение
2	**Ранее присвоенный государственный учетный номер помещения, машино-места (кадастровый, инвентарный или условный номер)**	-
3	**Кадастровый номер исходного объекта недвижимости (объектов недвижимости)**	-
4	**Номер, тип этажа (этажей), на котором (которых) расположено помещение**	1, Подвал
5	**Адрес помещения, машино-места**	-
	Местоположение помещения, машино-места	Российская Федерация, 236006, Калининградская область, город Калининград, улица Еловая аллея, дом 5А, корпус 2, помещение 117к
	Дополнение местоположения помещения, машино-места	-
6	**Площадь помещения, машино-места (Р), м2**	8.3
7	**Назначение помещения**	Нежилое
8	**Вид жилого помещения (квартира, комната (в квартире), если жилое помещение расположено в многоквартирном доме**	-
9	**Вид (виды) разрешенного использования помещения**	-
10	**Наименование помещения**	Индивидуальная хоз. кладовая
11	**Кадастровый номер (при наличии) или обозначение на плане этажа (или поэтажном плане) квартиры, в которой расположена комната**	-
12	**Сведения об отнесении к общему имуществу в многоквартирном доме или к вспомогательным помещениям**	-
13	**Сведения об отнесении к специализированному жилищному фонду или к жилым помещениям наемного дома социального использования или наемного дома коммерческого использования**	-

14	**Сведения о включении помещения в единый государственный реестр объектов культурного наследия (памятников истории и культуры) народов Российской Федерации**	-
14.1	**Регистрационный номер, вид и наименование объекта недвижимости в едином государственном реестре объектов культурного наследия (памятников истории и культуры) народов Российской Федерации либо регистрационный номер учетной карты объекта, представляющего собой историко-культурную ценность, вид и наименование выявленного объекта культурного наследия**	-
14.2	**Реквизиты решений Правительства Российской Федерации, органов охраны объектов культурного наследия о включении объекта недвижимости в единый государственный реестр объектов культурного наследия (памятников истории и культуры) народов Российской Федерации либо об отнесении объекта недвижимости к выявленным объектам культурного наследия, подлежащим государственной охране**	-
14.3	**Реквизиты документа, на основании которого установлены требования к сохранению, содержанию и использованию объектов культурного наследия (памятников истории и культуры) народов Российской Федерации, требования к обеспечению доступа к таким объектам либо выявленному объекту культурного наследия**	-

Обозначение (номер) помещения, машино-места на плане здания, сооружения, плане этажа: 118к

Кадастровый номер: -

№ п/п	**Наименование характеристики**	**Значение характеристики**
1	**2**	**3**
1	**Вид объекта недвижимости (помещение, машино-место)**	Помещение
2	**Ранее присвоенный государственный учетный номер помещения, машино-места (кадастровый, инвентарный или условный номер)**	-
3	**Кадастровый номер исходного объекта недвижимости (объектов недвижимости)**	-
4	**Номер, тип этажа (этажей), на котором (которых) расположено помещение**	1, Подвал
5	**Адрес помещения, машино-места**	-
	Местоположение помещения, машино-места	Российская Федерация, 236006, Калининградская область, город Калининград, улица Еловая аллея, дом 5А, корпус 2, помещение 118к
	Дополнение местоположения помещения, машино-места	-
6	**Площадь помещения, машино-места (Р), м2**	4.1
7	**Назначение помещения**	Нежилое
8	**Вид жилого помещения (квартира, комната (в квартире), если жилое помещение расположено в многоквартирном доме**	-
9	**Вид (виды) разрешенного использования помещения**	-
10	**Наименование помещения**	Индивидуальная хоз. кладовая

11	**Кадастровый номер (при наличии) или обозначение на плане этажа (или поэтажном плане) квартиры, в которой расположена комната**	-
12	**Сведения об отнесении к общему имуществу в многоквартирном доме или к вспомогательным помещениям**	-
13	**Сведения об отнесении к специализированному жилищному фонду или к жилым помещениям наемного дома социального использования или наемного дома коммерческого использования**	-
14	**Сведения о включении помещения в единый государственный реестр объектов культурного наследия (памятников истории и культуры) народов Российской Федерации**	-
14.1	**Регистрационный номер, вид и наименование объекта недвижимости в едином государственном реестре объектов культурного наследия (памятников истории и культуры) народов Российской Федерации либо регистрационный номер учетной карты объекта, представляющего собой историко-культурную ценность, вид и наименование выявленного объекта культурного наследия**	-
14.2	**Реквизиты решений Правительства Российской Федерации, органов охраны объектов культурного наследия о включении объекта недвижимости в единый государственный реестр объектов культурного наследия (памятников истории и культуры) народов Российской Федерации либо об отнесении объекта недвижимости к выявленным объектам культурного наследия, подлежащим государственной охране**	-
14.3	**Реквизиты документа, на основании которого установлены требования к сохранению, содержанию и использованию объектов культурного наследия (памятников истории и культуры) народов Российской Федерации, требования к обеспечению доступа к таким объектам либо выявленному объекту культурного наследия**	-

Обозначение (номер) помещения, машино-места на плане здания, сооружения, плане этажа: 119к

Кадастровый номер: -

№ п/п	**Наименование характеристики**	**Значение характеристики**
1	**2**	**3**
1	**Вид объекта недвижимости (помещение, машино-место)**	Помещение
2	**Ранее присвоенный государственный учетный номер помещения, машино-места (кадастровый, инвентарный или условный номер)**	-
3	**Кадастровый номер исходного объекта недвижимости (объектов недвижимости)**	-
4	**Номер, тип этажа (этажей), на котором (которых) расположено помещение**	1, Подвал
5	**Адрес помещения, машино-места**	-
	Местоположение помещения, машино-места	Российская Федерация, 236006, Калининградская область, город Калининград, улица Еловая аллея, дом 5А, корпус 2, помещение 119к

5	**Дополнение местоположения помещения, машино-места**	-
6	**Площадь помещения, машино-места (Р), м2**	4.9
7	**Назначение помещения**	Нежилое
8	**Вид жилого помещения (квартира, комната (в квартире), если жилое помещение расположено в многоквартирном доме**	-
9	**Вид (виды) разрешенного использования помещения**	-
10	**Наименование помещения**	Индивидуальная хоз. кладовая
11	**Кадастровый номер (при наличии) или обозначение на плане этажа (или поэтажном плане) квартиры, в которой расположена комната**	-
12	**Сведения об отнесении к общему имуществу в многоквартирном доме или к вспомогательным помещениям**	-
13	**Сведения об отнесении к специализированному жилищному фонду или к жилым помещениям наемного дома социального использования или наемного дома коммерческого использования**	-
14	**Сведения о включении помещения в единый государственный реестр объектов культурного наследия (памятников истории и культуры) народов Российской Федерации**	-
14.1	**Регистрационный номер, вид и наименование объекта недвижимости в едином государственном реестре объектов культурного наследия (памятников истории и культуры) народов Российской Федерации либо регистрационный номер учетной карты объекта, представляющего собой историко-культурную ценность, вид и наименование выявленного объекта культурного наследия**	-
14.2	**Реквизиты решений Правительства Российской Федерации, органов охраны объектов культурного наследия о включении объекта недвижимости в единый государственный реестр объектов культурного наследия (памятников истории и культуры) народов Российской Федерации либо об отнесении объекта недвижимости к выявленным объектам культурного наследия, подлежащим государственной охране**	-
14.3	**Реквизиты документа, на основании которого установлены требования к сохранению, содержанию и использованию объектов культурного наследия (памятников истории и культуры) народов Российской Федерации, требования к обеспечению доступа к таким объектам либо выявленному объекту культурного наследия**	-

Обозначение (номер) помещения, машино-места на плане здания, сооружения, плане этажа: 120к

Кадастровый номер: -

№ п/п	Наименование характеристики	Значение характеристики
1	**2**	**3**
1	**Вид объекта недвижимости (помещение, машино-место)**	Помещение
2	**Ранее присвоенный государственный учетный номер помещения, машино-места (кадастровый, инвентарный или условный номер)**	-

3	**Кадастровый номер исходного объекта недвижимости (объектов недвижимости)**	-
4	**Номер, тип этажа (этажей), на котором (которых) расположено помещение**	1, Подвал
5	**Адрес помещения, машино-места**	-
	Местоположение помещения, машино-места	Российская Федерация, 236006, Калининградская область, город Калининград, улица Еловая аллея, дом 5А, корпус 2, помещение 120к
	Дополнение местоположения помещения, машино-места	-
6	**Площадь помещения, машино-места (Р), м2**	4.6
7	**Назначение помещения**	Нежилое
8	**Вид жилого помещения (квартира, комната (в квартире), если жилое помещение расположено в многоквартирном доме**	-
9	**Вид (виды) разрешенного использования помещения**	-
10	**Наименование помещения**	Индивидуальная хоз. кладовая
11	**Кадастровый номер (при наличии) или обозначение на плане этажа (или поэтажном плане) квартиры, в которой расположена комната**	-
12	**Сведения об отнесении к общему имуществу в многоквартирном доме или к вспомогательным помещениям**	-
13	**Сведения об отнесении к специализированному жилищному фонду или к жилым помещениям наемного дома социального использования или наемного дома коммерческого использования**	-
14	**Сведения о включении помещения в единый государственный реестр объектов культурного наследия (памятников истории и культуры) народов Российской Федерации**	-
14.1	**Регистрационный номер, вид и наименование объекта недвижимости в едином государственном реестре объектов культурного наследия (памятников истории и культуры) народов Российской Федерации либо регистрационный номер учетной карты объекта, представляющего собой историко-культурную ценность, вид и наименование выявленного объекта культурного наследия**	-
14.2	**Реквизиты решений Правительства Российской Федерации, органов охраны объектов культурного наследия о включении объекта недвижимости в единый государственный реестр объектов культурного наследия (памятников истории и культуры) народов Российской Федерации либо об отнесении объекта недвижимости к выявленным объектам культурного наследия, подлежащим государственной охране**	-
14.3	**Реквизиты документа, на основании которого установлены требования к сохранению, содержанию и использованию объектов культурного наследия (памятников истории и культуры) народов Российской Федерации, требования к обеспечению доступа к таким объектам либо выявленному объекту культурного наследия**	-

Обозначение (номер) помещения, машино-места на плане здания, сооружения, плане этажа: 121к

Кадастровый номер: -

№ п/п	Наименование характеристики	Значение характеристики
1	2	3
1	**Вид объекта недвижимости (помещение, машино-место)**	Помещение
2	**Ранее присвоенный государственный учетный номер помещения, машино-места (кадастровый, инвентарный или условный номер)**	-
3	**Кадастровый номер исходного объекта недвижимости (объектов недвижимости)**	-
4	**Номер, тип этажа (этажей), на котором (которых) расположено помещение**	1, Подвал
5	**Адрес помещения, машино-места**	-
	Местоположение помещения, машино-места	Российская Федерация, 236006, Калининградская область, город Калининград, улица Еловая аллея, дом 5А, корпус 2, помещение 121к
	Дополнение местоположения помещения, машино-места	-
6	**Площадь помещения, машино-места (Р), м2**	4.6
7	**Назначение помещения**	Нежилое
8	**Вид жилого помещения (квартира, комната (в квартире), если жилое помещение расположено в многоквартирном доме**	-
9	**Вид (виды) разрешенного использования помещения**	-
10	**Наименование помещения**	Индивидуальная хоз. кладовая
11	**Кадастровый номер (при наличии) или обозначение на плане этажа (или поэтажном плане) квартиры, в которой расположена комната**	-
12	**Сведения об отнесении к общему имуществу в многоквартирном доме или к вспомогательным помещениям**	-
13	**Сведения об отнесении к специализированному жилищному фонду или к жилым помещениям наемного дома социального использования или наемного дома коммерческого использования**	-
14	**Сведения о включении помещения в единый государственный реестр объектов культурного наследия (памятников истории и культуры) народов Российской Федерации**	-
14.1	**Регистрационный номер, вид и наименование объекта недвижимости в едином государственном реестре объектов культурного наследия (памятников истории и культуры) народов Российской Федерации либо регистрационный номер учетной карты объекта, представляющего собой историко-культурную ценность, вид и наименование выявленного объекта культурного наследия**	-

14.2	**Реквизиты решений Правительства Российской Федерации, органов охраны объектов культурного наследия о включении объекта недвижимости в единый государственный реестр объектов культурного наследия (памятников истории и культуры) народов Российской Федерации либо об отнесении объекта недвижимости к выявленным объектам культурного наследия, подлежащим государственной охране**	-
14.3	**Реквизиты документа, на основании которого установлены требования к сохранению, содержанию и использованию объектов культурного наследия (памятников истории и культуры) народов Российской Федерации, требования к обеспечению доступа к таким объектам либо выявленному объекту культурного наследия**	-

Обозначение (номер) помещения, машино-места на плане здания, сооружения, плане этажа: 122к

Кадастровый номер: -

№ п/п	**Наименование характеристики**	**Значение характеристики**
1	**2**	**3**
1	**Вид объекта недвижимости (помещение, машино-место)**	Помещение
2	**Ранее присвоенный государственный учетный номер помещения, машино-места (кадастровый, инвентарный или условный номер)**	-
3	**Кадастровый номер исходного объекта недвижимости (объектов недвижимости)**	-
4	**Номер, тип этажа (этажей), на котором (которых) расположено помещение**	1, Подвал
5	**Адрес помещения, машино-места**	-
	Местоположение помещения, машино-места	Российская Федерация, 236006, Калининградская область, город Калининград, улица Еловая аллея, дом 5А, корпус 2, помещение 122к
	Дополнение местоположения помещения, машино-места	-
6	**Площадь помещения, машино-места (Р), м2**	4.6
7	**Назначение помещения**	Нежилое
8	**Вид жилого помещения (квартира, комната (в квартире), если жилое помещение расположено в многоквартирном доме**	-
9	**Вид (виды) разрешенного использования помещения**	-
10	**Наименование помещения**	Индивидуальная хоз. кладовая
11	**Кадастровый номер (при наличии) или обозначение на плане этажа (или поэтажном плане) квартиры, в которой расположена комната**	-
12	**Сведения об отнесении к общему имуществу в многоквартирном доме или к вспомогательным помещениям**	-
13	**Сведения об отнесении к специализированному жилищному фонду или к жилым помещениям наемного дома социального использования или наемного дома коммерческого использования**	-

14	**Сведения о включении помещения в единый государственный реестр объектов культурного наследия (памятников истории и культуры) народов Российской Федерации**	-
14.1	**Регистрационный номер, вид и наименование объекта недвижимости в едином государственном реестре объектов культурного наследия (памятников истории и культуры) народов Российской Федерации либо регистрационный номер учетной карты объекта, представляющего собой историко-культурную ценность, вид и наименование выявленного объекта культурного наследия**	-
14.2	**Реквизиты решений Правительства Российской Федерации, органов охраны объектов культурного наследия о включении объекта недвижимости в единый государственный реестр объектов культурного наследия (памятников истории и культуры) народов Российской Федерации либо об отнесении объекта недвижимости к выявленным объектам культурного наследия, подлежащим государственной охране**	-
14.3	**Реквизиты документа, на основании которого установлены требования к сохранению, содержанию и использованию объектов культурного наследия (памятников истории и культуры) народов Российской Федерации, требования к обеспечению доступа к таким объектам либо выявленному объекту культурного наследия**	-

Обозначение (номер) помещения, машино-места на плане здания, сооружения, плане этажа: 123к

Кадастровый номер: -

№ п/п	**Наименование характеристики**	**Значение характеристики**
1	**2**	**3**
1	**Вид объекта недвижимости (помещение, машино-место)**	Помещение
2	**Ранее присвоенный государственный учетный номер помещения, машино-места (кадастровый, инвентарный или условный номер)**	-
3	**Кадастровый номер исходного объекта недвижимости (объектов недвижимости)**	-
4	**Номер, тип этажа (этажей), на котором (которых) расположено помещение**	1, Подвал
5	**Адрес помещения, машино-места**	-
	Местоположение помещения, машино-места	Российская Федерация, 236006, Калининградская область, город Калининград, улица Еловая аллея, дом 5А, корпус 2, помещение 123к
	Дополнение местоположения помещения, машино-места	-
6	**Площадь помещения, машино-места (Р), м2**	12.6
7	**Назначение помещения**	Нежилое
8	**Вид жилого помещения (квартира, комната (в квартире), если жилое помещение расположено в многоквартирном доме**	-
9	**Вид (виды) разрешенного использования помещения**	-
10	**Наименование помещения**	Индивидуальная хоз. кладовая

11	**Кадастровый номер (при наличии) или обозначение на плане этажа (или поэтажном плане) квартиры, в которой расположена комната**	-
12	**Сведения об отнесении к общему имуществу в многоквартирном доме или к вспомогательным помещениям**	-
13	**Сведения об отнесении к специализированному жилищному фонду или к жилым помещениям наемного дома социального использования или наемного дома коммерческого использования**	-
14	**Сведения о включении помещения в единый государственный реестр объектов культурного наследия (памятников истории и культуры) народов Российской Федерации**	-
14.1	**Регистрационный номер, вид и наименование объекта недвижимости в едином государственном реестре объектов культурного наследия (памятников истории и культуры) народов Российской Федерации либо регистрационный номер учетной карты объекта, представляющего собой историко-культурную ценность, вид и наименование выявленного объекта культурного наследия**	-
14.2	**Реквизиты решений Правительства Российской Федерации, органов охраны объектов культурного наследия о включении объекта недвижимости в единый государственный реестр объектов культурного наследия (памятников истории и культуры) народов Российской Федерации либо об отнесении объекта недвижимости к выявленным объектам культурного наследия, подлежащим государственной охране**	-
14.3	**Реквизиты документа, на основании которого установлены требования к сохранению, содержанию и использованию объектов культурного наследия (памятников истории и культуры) народов Российской Федерации, требования к обеспечению доступа к таким объектам либо выявленному объекту культурного наследия**	-

Обозначение (номер) помещения, машино-места на плане здания, сооружения, плане этажа: 124к

Кадастровый номер: -

№ п/п	**Наименование характеристики**	**Значение характеристики**
1	**2**	**3**
1	**Вид объекта недвижимости (помещение, машино-место)**	Помещение
2	**Ранее присвоенный государственный учетный номер помещения, машино-места (кадастровый, инвентарный или условный номер)**	-
3	**Кадастровый номер исходного объекта недвижимости (объектов недвижимости)**	-
4	**Номер, тип этажа (этажей), на котором (которых) расположено помещение**	1, Подвал
5	**Адрес помещения, машино-места**	-
	Местоположение помещения, машино-места	Российская Федерация, 236006, Калининградская область, город Калининград, улица Еловая аллея, дом 5А, корпус 2, помещение 124к

5	**Дополнение местоположения помещения, машино-места**	-
6	**Площадь помещения, машино-места (Р), м2**	5.7
7	**Назначение помещения**	Нежилое
8	**Вид жилого помещения (квартира, комната (в квартире), если жилое помещение расположено в многоквартирном доме**	-
9	**Вид (виды) разрешенного использования помещения**	-
10	**Наименование помещения**	Индивидуальная хоз. кладовая
11	**Кадастровый номер (при наличии) или обозначение на плане этажа (или поэтажном плане) квартиры, в которой расположена комната**	-
12	**Сведения об отнесении к общему имуществу в многоквартирном доме или к вспомогательным помещениям**	-
13	**Сведения об отнесении к специализированному жилищному фонду или к жилым помещениям наемного дома социального использования или наемного дома коммерческого использования**	-
14	**Сведения о включении помещения в единый государственный реестр объектов культурного наследия (памятников истории и культуры) народов Российской Федерации**	-
14.1	**Регистрационный номер, вид и наименование объекта недвижимости в едином государственном реестре объектов культурного наследия (памятников истории и культуры) народов Российской Федерации либо регистрационный номер учетной карты объекта, представляющего собой историко-культурную ценность, вид и наименование выявленного объекта культурного наследия**	-
14.2	**Реквизиты решений Правительства Российской Федерации, органов охраны объектов культурного наследия о включении объекта недвижимости в единый государственный реестр объектов культурного наследия (памятников истории и культуры) народов Российской Федерации либо об отнесении объекта недвижимости к выявленным объектам культурного наследия, подлежащим государственной охране**	-
14.3	**Реквизиты документа, на основании которого установлены требования к сохранению, содержанию и использованию объектов культурного наследия (памятников истории и культуры) народов Российской Федерации, требования к обеспечению доступа к таким объектам либо выявленному объекту культурного наследия**	-

Обозначение (номер) помещения, машино-места на плане здания, сооружения, плане этажа: 125к

Кадастровый номер: -

№ п/п	Наименование характеристики	Значение характеристики
1	**2**	**3**
1	**Вид объекта недвижимости (помещение, машино-место)**	Помещение
2	**Ранее присвоенный государственный учетный номер помещения, машино-места (кадастровый, инвентарный или условный номер)**	-

3	**Кадастровый номер исходного объекта недвижимости (объектов недвижимости)**	-
4	**Номер, тип этажа (этажей), на котором (которых) расположено помещение**	1, Подвал
5	**Адрес помещения, машино-места**	-
	Местоположение помещения, машино-места	Российская Федерация, 236006, Калининградская область, город Калининград, улица Еловая аллея, дом 5А, корпус 2, помещение 125к
	Дополнение местоположения помещения, машино-места	-
6	**Площадь помещения, машино-места (Р), м2**	12.0
7	**Назначение помещения**	Нежилое
8	**Вид жилого помещения (квартира, комната (в квартире), если жилое помещение расположено в многоквартирном доме**	-
9	**Вид (виды) разрешенного использования помещения**	-
10	**Наименование помещения**	Индивидуальная хоз. кладовая
11	**Кадастровый номер (при наличии) или обозначение на плане этажа (или поэтажном плане) квартиры, в которой расположена комната**	-
12	**Сведения об отнесении к общему имуществу в многоквартирном доме или к вспомогательным помещениям**	-
13	**Сведения об отнесении к специализированному жилищному фонду или к жилым помещениям наемного дома социального использования или наемного дома коммерческого использования**	-
14	**Сведения о включении помещения в единый государственный реестр объектов культурного наследия (памятников истории и культуры) народов Российской Федерации**	-
14.1	**Регистрационный номер, вид и наименование объекта недвижимости в едином государственном реестре объектов культурного наследия (памятников истории и культуры) народов Российской Федерации либо регистрационный номер учетной карты объекта, представляющего собой историко-культурную ценность, вид и наименование выявленного объекта культурного наследия**	-
14.2	**Реквизиты решений Правительства Российской Федерации, органов охраны объектов культурного наследия о включении объекта недвижимости в единый государственный реестр объектов культурного наследия (памятников истории и культуры) народов Российской Федерации либо об отнесении объекта недвижимости к выявленным объектам культурного наследия, подлежащим государственной охране**	-
14.3	**Реквизиты документа, на основании которого установлены требования к сохранению, содержанию и использованию объектов культурного наследия (памятников истории и культуры) народов Российской Федерации, требования к обеспечению доступа к таким объектам либо выявленному объекту культурного наследия**	-

Обозначение (номер) помещения, машино-места на плане здания, сооружения, плане этажа: 126к

Кадастровый номер: -

№ п/п	Наименование характеристики	Значение характеристики
1	2	3
1	**Вид объекта недвижимости (помещение, машино-место)**	Помещение
2	**Ранее присвоенный государственный учетный номер помещения, машино-места (кадастровый, инвентарный или условный номер)**	-
3	**Кадастровый номер исходного объекта недвижимости (объектов недвижимости)**	-
4	**Номер, тип этажа (этажей), на котором (которых) расположено помещение**	1, Подвал
5	**Адрес помещения, машино-места**	-
	Местоположение помещения, машино-места	Российская Федерация, 236006, Калининградская область, город Калининград, улица Еловая аллея, дом 5А, корпус 2, помещение 126к
	Дополнение местоположения помещения, машино-места	-
6	**Площадь помещения, машино-места (Р), м2**	5.4
7	**Назначение помещения**	Нежилое
8	**Вид жилого помещения (квартира, комната (в квартире), если жилое помещение расположено в многоквартирном доме**	-
9	**Вид (виды) разрешенного использования помещения**	-
10	**Наименование помещения**	Индивидуальная хоз. кладовая
11	**Кадастровый номер (при наличии) или обозначение на плане этажа (или поэтажном плане) квартиры, в которой расположена комната**	-
12	**Сведения об отнесении к общему имуществу в многоквартирном доме или к вспомогательным помещениям**	-
13	**Сведения об отнесении к специализированному жилищному фонду или к жилым помещениям наемного дома социального использования или наемного дома коммерческого использования**	-
14	**Сведения о включении помещения в единый государственный реестр объектов культурного наследия (памятников истории и культуры) народов Российской Федерации**	-
14.1	**Регистрационный номер, вид и наименование объекта недвижимости в едином государственном реестре объектов культурного наследия (памятников истории и культуры) народов Российской Федерации либо регистрационный номер учетной карты объекта, представляющего собой историко-культурную ценность, вид и наименование выявленного объекта культурного наследия**	-

14.2	**Реквизиты решений Правительства Российской Федерации, органов охраны объектов культурного наследия о включении объекта недвижимости в единый государственный реестр объектов культурного наследия (памятников истории и культуры) народов Российской Федерации либо об отнесении объекта недвижимости к выявленным объектам культурного наследия, подлежащим государственной охране**	-
14.3	**Реквизиты документа, на основании которого установлены требования к сохранению, содержанию и использованию объектов культурного наследия (памятников истории и культуры) народов Российской Федерации, требования к обеспечению доступа к таким объектам либо выявленному объекту культурного наследия**	-

Обозначение (номер) помещения, машино-места на плане здания, сооружения, плане этажа: 127к

Кадастровый номер: -

№ п/п	**Наименование характеристики**	**Значение характеристики**
1	**2**	**3**
1	**Вид объекта недвижимости (помещение, машино-место)**	Помещение
2	**Ранее присвоенный государственный учетный номер помещения, машино-места (кадастровый, инвентарный или условный номер)**	-
3	**Кадастровый номер исходного объекта недвижимости (объектов недвижимости)**	-
4	**Номер, тип этажа (этажей), на котором (которых) расположено помещение**	1, Подвал
5	**Адрес помещения, машино-места**	-
	Местоположение помещения, машино-места	Российская Федерация, 236006, Калининградская область, город Калининград, улица Еловая аллея, дом 5А, корпус 2, помещение 127к
	Дополнение местоположения помещения, машино-места	-
6	**Площадь помещения, машино-места (Р), м2**	5.6
7	**Назначение помещения**	Нежилое
8	**Вид жилого помещения (квартира, комната (в квартире), если жилое помещение расположено в многоквартирном доме**	-
9	**Вид (виды) разрешенного использования помещения**	-
10	**Наименование помещения**	Индивидуальная хоз. кладовая
11	**Кадастровый номер (при наличии) или обозначение на плане этажа (или поэтажном плане) квартиры, в которой расположена комната**	-
12	**Сведения об отнесении к общему имуществу в многоквартирном доме или к вспомогательным помещениям**	-
13	**Сведения об отнесении к специализированному жилищному фонду или к жилым помещениям наемного дома социального использования или наемного дома коммерческого использования**	-

14	**Сведения о включении помещения в единый государственный реестр объектов культурного наследия (памятников истории и культуры) народов Российской Федерации**	-
14.1	**Регистрационный номер, вид и наименование объекта недвижимости в едином государственном реестре объектов культурного наследия (памятников истории и культуры) народов Российской Федерации либо регистрационный номер учетной карты объекта, представляющего собой историко-культурную ценность, вид и наименование выявленного объекта культурного наследия**	-
14.2	**Реквизиты решений Правительства Российской Федерации, органов охраны объектов культурного наследия о включении объекта недвижимости в единый государственный реестр объектов культурного наследия (памятников истории и культуры) народов Российской Федерации либо об отнесении объекта недвижимости к выявленным объектам культурного наследия, подлежащим государственной охране**	-
14.3	**Реквизиты документа, на основании которого установлены требования к сохранению, содержанию и использованию объектов культурного наследия (памятников истории и культуры) народов Российской Федерации, требования к обеспечению доступа к таким объектам либо выявленному объекту культурного наследия**	-

Обозначение (номер) помещения, машино-места на плане здания, сооружения, плане этажа: 128к

Кадастровый номер: -

№ п/п	**Наименование характеристики**	**Значение характеристики**
1	**2**	**3**
1	**Вид объекта недвижимости (помещение, машино-место)**	Помещение
2	**Ранее присвоенный государственный учетный номер помещения, машино-места (кадастровый, инвентарный или условный номер)**	-
3	**Кадастровый номер исходного объекта недвижимости (объектов недвижимости)**	-
4	**Номер, тип этажа (этажей), на котором (которых) расположено помещение**	1, Подвал
5	**Адрес помещения, машино-места**	-
	Местоположение помещения, машино-места	Российская Федерация, 236006, Калининградская область, город Калининград, улица Еловая аллея, дом 5А, корпус 2, помещение 128к
	Дополнение местоположения помещения, машино-места	-
6	**Площадь помещения, машино-места (Р), м2**	8.4
7	**Назначение помещения**	Нежилое
8	**Вид жилого помещения (квартира, комната (в квартире), если жилое помещение расположено в многоквартирном доме**	-
9	**Вид (виды) разрешенного использования помещения**	-
10	**Наименование помещения**	Индивидуальная хоз. кладовая

11	**Кадастровый номер (при наличии) или обозначение на плане этажа (или поэтажном плане) квартиры, в которой расположена комната**	-
12	**Сведения об отнесении к общему имуществу в многоквартирном доме или к вспомогательным помещениям**	-
13	**Сведения об отнесении к специализированному жилищному фонду или к жилым помещениям наемного дома социального использования или наемного дома коммерческого использования**	-
14	**Сведения о включении помещения в единый государственный реестр объектов культурного наследия (памятников истории и культуры) народов Российской Федерации**	-
14.1	**Регистрационный номер, вид и наименование объекта недвижимости в едином государственном реестре объектов культурного наследия (памятников истории и культуры) народов Российской Федерации либо регистрационный номер учетной карты объекта, представляющего собой историко-культурную ценность, вид и наименование выявленного объекта культурного наследия**	-
14.2	**Реквизиты решений Правительства Российской Федерации, органов охраны объектов культурного наследия о включении объекта недвижимости в единый государственный реестр объектов культурного наследия (памятников истории и культуры) народов Российской Федерации либо об отнесении объекта недвижимости к выявленным объектам культурного наследия, подлежащим государственной охране**	-
14.3	**Реквизиты документа, на основании которого установлены требования к сохранению, содержанию и использованию объектов культурного наследия (памятников истории и культуры) народов Российской Федерации, требования к обеспечению доступа к таким объектам либо выявленному объекту культурного наследия**	-

Обозначение (номер) помещения, машино-места на плане здания, сооружения, плане этажа: 129к

Кадастровый номер: -

№ п/п	**Наименование характеристики**	**Значение характеристики**
1	**2**	**3**
1	**Вид объекта недвижимости (помещение, машино-место)**	Помещение
2	**Ранее присвоенный государственный учетный номер помещения, машино-места (кадастровый, инвентарный или условный номер)**	-
3	**Кадастровый номер исходного объекта недвижимости (объектов недвижимости)**	-
4	**Номер, тип этажа (этажей), на котором (которых) расположено помещение**	1, Подвал
5	**Адрес помещения, машино-места**	-
	Местоположение помещения, машино-места	Российская Федерация, 236006, Калининградская область, город Калининград, улица Еловая аллея, дом 5А, корпус 2, помещение 129к

5	**Дополнение местоположения помещения, машино-места**	-
6	**Площадь помещения, машино-места (Р), м2**	6.6
7	**Назначение помещения**	Нежилое
8	**Вид жилого помещения (квартира, комната (в квартире), если жилое помещение расположено в многоквартирном доме**	-
9	**Вид (виды) разрешенного использования помещения**	-
10	**Наименование помещения**	Индивидуальная хоз. кладовая
11	**Кадастровый номер (при наличии) или обозначение на плане этажа (или поэтажном плане) квартиры, в которой расположена комната**	-
12	**Сведения об отнесении к общему имуществу в многоквартирном доме или к вспомогательным помещениям**	-
13	**Сведения об отнесении к специализированному жилищному фонду или к жилым помещениям наемного дома социального использования или наемного дома коммерческого использования**	-
14	**Сведения о включении помещения в единый государственный реестр объектов культурного наследия (памятников истории и культуры) народов Российской Федерации**	-
14.1	**Регистрационный номер, вид и наименование объекта недвижимости в едином государственном реестре объектов культурного наследия (памятников истории и культуры) народов Российской Федерации либо регистрационный номер учетной карты объекта, представляющего собой историко-культурную ценность, вид и наименование выявленного объекта культурного наследия**	-
14.2	**Реквизиты решений Правительства Российской Федерации, органов охраны объектов культурного наследия о включении объекта недвижимости в единый государственный реестр объектов культурного наследия (памятников истории и культуры) народов Российской Федерации либо об отнесении объекта недвижимости к выявленным объектам культурного наследия, подлежащим государственной охране**	-
14.3	**Реквизиты документа, на основании которого установлены требования к сохранению, содержанию и использованию объектов культурного наследия (памятников истории и культуры) народов Российской Федерации, требования к обеспечению доступа к таким объектам либо выявленному объекту культурного наследия**	-

Обозначение (номер) помещения, машино-места на плане здания, сооружения, плане этажа: 130к

Кадастровый номер: -

№ п/п	Наименование характеристики	Значение характеристики
1	**2**	**3**
1	**Вид объекта недвижимости (помещение, машино-место)**	Помещение
2	**Ранее присвоенный государственный учетный номер помещения, машино-места (кадастровый, инвентарный или условный номер)**	-

3	**Кадастровый номер исходного объекта недвижимости (объектов недвижимости)**	-
4	**Номер, тип этажа (этажей), на котором (которых) расположено помещение**	1, Подвал
5	**Адрес помещения, машино-места**	-
	Местоположение помещения, машино-места	Российская Федерация, 236006, Калининградская область, город Калининград, улица Еловая аллея, дом 5А, корпус 2, помещение 130к
	Дополнение местоположения помещения, машино-места	-
6	**Площадь помещения, машино-места (Р), м2**	6.4
7	**Назначение помещения**	Нежилое
8	**Вид жилого помещения (квартира, комната (в квартире), если жилое помещение расположено в многоквартирном доме**	-
9	**Вид (виды) разрешенного использования помещения**	-
10	**Наименование помещения**	Индивидуальная хоз. кладовая
11	**Кадастровый номер (при наличии) или обозначение на плане этажа (или поэтажном плане) квартиры, в которой расположена комната**	-
12	**Сведения об отнесении к общему имуществу в многоквартирном доме или к вспомогательным помещениям**	-
13	**Сведения об отнесении к специализированному жилищному фонду или к жилым помещениям наемного дома социального использования или наемного дома коммерческого использования**	-
14	**Сведения о включении помещения в единый государственный реестр объектов культурного наследия (памятников истории и культуры) народов Российской Федерации**	-
14.1	**Регистрационный номер, вид и наименование объекта недвижимости в едином государственном реестре объектов культурного наследия (памятников истории и культуры) народов Российской Федерации либо регистрационный номер учетной карты объекта, представляющего собой историко-культурную ценность, вид и наименование выявленного объекта культурного наследия**	-
14.2	**Реквизиты решений Правительства Российской Федерации, органов охраны объектов культурного наследия о включении объекта недвижимости в единый государственный реестр объектов культурного наследия (памятников истории и культуры) народов Российской Федерации либо об отнесении объекта недвижимости к выявленным объектам культурного наследия, подлежащим государственной охране**	-
14.3	**Реквизиты документа, на основании которого установлены требования к сохранению, содержанию и использованию объектов культурного наследия (памятников истории и культуры) народов Российской Федерации, требования к обеспечению доступа к таким объектам либо выявленному объекту культурного наследия**	-

Обозначение (номер) помещения, машино-места на плане здания, сооружения, плане этажа: 131к

Кадастровый номер: -

№ п/п	Наименование характеристики	Значение характеристики
1	2	3
1	**Вид объекта недвижимости (помещение, машино-место)**	Помещение
2	**Ранее присвоенный государственный учетный номер помещения, машино-места (кадастровый, инвентарный или условный номер)**	-
3	**Кадастровый номер исходного объекта недвижимости (объектов недвижимости)**	-
4	**Номер, тип этажа (этажей), на котором (которых) расположено помещение**	1, Подвал
5	**Адрес помещения, машино-места**	-
	Местоположение помещения, машино-места	Российская Федерация, 236006, Калининградская область, город Калининград, улица Еловая аллея, дом 5А, корпус 2, помещение 131к
	Дополнение местоположения помещения, машино-места	-
6	**Площадь помещения, машино-места (Р), м2**	6.8
7	**Назначение помещения**	Нежилое
8	**Вид жилого помещения (квартира, комната (в квартире), если жилое помещение расположено в многоквартирном доме**	-
9	**Вид (виды) разрешенного использования помещения**	-
10	**Наименование помещения**	Индивидуальная хоз. кладовая
11	**Кадастровый номер (при наличии) или обозначение на плане этажа (или поэтажном плане) квартиры, в которой расположена комната**	-
12	**Сведения об отнесении к общему имуществу в многоквартирном доме или к вспомогательным помещениям**	-
13	**Сведения об отнесении к специализированному жилищному фонду или к жилым помещениям наемного дома социального использования или наемного дома коммерческого использования**	-
14	**Сведения о включении помещения в единый государственный реестр объектов культурного наследия (памятников истории и культуры) народов Российской Федерации**	-
14.1	**Регистрационный номер, вид и наименование объекта недвижимости в едином государственном реестре объектов культурного наследия (памятников истории и культуры) народов Российской Федерации либо регистрационный номер учетной карты объекта, представляющего собой историко-культурную ценность, вид и наименование выявленного объекта культурного наследия**	-

14.2	**Реквизиты решений Правительства Российской Федерации, органов охраны объектов культурного наследия о включении объекта недвижимости в единый государственный реестр объектов культурного наследия (памятников истории и культуры) народов Российской Федерации либо об отнесении объекта недвижимости к выявленным объектам культурного наследия, подлежащим государственной охране**	-
14.3	**Реквизиты документа, на основании которого установлены требования к сохранению, содержанию и использованию объектов культурного наследия (памятников истории и культуры) народов Российской Федерации, требования к обеспечению доступа к таким объектам либо выявленному объекту культурного наследия**	-

Обозначение (номер) помещения, машино-места на плане здания, сооружения, плане этажа: 132к

Кадастровый номер: -

№ п/п	**Наименование характеристики**	**Значение характеристики**
1	**2**	**3**
1	**Вид объекта недвижимости (помещение, машино-место)**	Помещение
2	**Ранее присвоенный государственный учетный номер помещения, машино-места (кадастровый, инвентарный или условный номер)**	-
3	**Кадастровый номер исходного объекта недвижимости (объектов недвижимости)**	-
4	**Номер, тип этажа (этажей), на котором (которых) расположено помещение**	1, Подвал
5	**Адрес помещения, машино-места**	-
	Местоположение помещения, машино-места	Российская Федерация, 236006, Калининградская область, город Калининград, улица Еловая аллея, дом 5А, корпус 2, помещение 132к
	Дополнение местоположения помещения, машино-места	-
6	**Площадь помещения, машино-места (Р), м2**	6.5
7	**Назначение помещения**	Нежилое
8	**Вид жилого помещения (квартира, комната (в квартире), если жилое помещение расположено в многоквартирном доме**	-
9	**Вид (виды) разрешенного использования помещения**	-
10	**Наименование помещения**	Индивидуальная хоз. кладовая
11	**Кадастровый номер (при наличии) или обозначение на плане этажа (или поэтажном плане) квартиры, в которой расположена комната**	-
12	**Сведения об отнесении к общему имуществу в многоквартирном доме или к вспомогательным помещениям**	-
13	**Сведения об отнесении к специализированному жилищному фонду или к жилым помещениям наемного дома социального использования или наемного дома коммерческого использования**	-

14	**Сведения о включении помещения в единый государственный реестр объектов культурного наследия (памятников истории и культуры) народов Российской Федерации**	-
14.1	**Регистрационный номер, вид и наименование объекта недвижимости в едином государственном реестре объектов культурного наследия (памятников истории и культуры) народов Российской Федерации либо регистрационный номер учетной карты объекта, представляющего собой историко-культурную ценность, вид и наименование выявленного объекта культурного наследия**	-
14.2	**Реквизиты решений Правительства Российской Федерации, органов охраны объектов культурного наследия о включении объекта недвижимости в единый государственный реестр объектов культурного наследия (памятников истории и культуры) народов Российской Федерации либо об отнесении объекта недвижимости к выявленным объектам культурного наследия, подлежащим государственной охране**	-
14.3	**Реквизиты документа, на основании которого установлены требования к сохранению, содержанию и использованию объектов культурного наследия (памятников истории и культуры) народов Российской Федерации, требования к обеспечению доступа к таким объектам либо выявленному объекту культурного наследия**	-

Обозначение (номер) помещения, машино-места на плане здания, сооружения, плане этажа: 133к

Кадастровый номер: -

№ п/п	**Наименование характеристики**	**Значение характеристики**
1	**2**	**3**
1	**Вид объекта недвижимости (помещение, машино-место)**	Помещение
2	**Ранее присвоенный государственный учетный номер помещения, машино-места (кадастровый, инвентарный или условный номер)**	-
3	**Кадастровый номер исходного объекта недвижимости (объектов недвижимости)**	-
4	**Номер, тип этажа (этажей), на котором (которых) расположено помещение**	1, Подвал
5	**Адрес помещения, машино-места**	-
	Местоположение помещения, машино-места	Российская Федерация, 236006, Калининградская область, город Калининград, улица Еловая аллея, дом 5А, корпус 2, помещение 133к
	Дополнение местоположения помещения, машино-места	-
6	**Площадь помещения, машино-места (Р), м2**	6.9
7	**Назначение помещения**	Нежилое
8	**Вид жилого помещения (квартира, комната (в квартире), если жилое помещение расположено в многоквартирном доме**	-
9	**Вид (виды) разрешенного использования помещения**	-
10	**Наименование помещения**	Индивидуальная хоз. кладовая

11	**Кадастровый номер (при наличии) или обозначение на плане этажа (или поэтажном плане) квартиры, в которой расположена комната**	-
12	**Сведения об отнесении к общему имуществу в многоквартирном доме или к вспомогательным помещениям**	-
13	**Сведения об отнесении к специализированному жилищному фонду или к жилым помещениям наемного дома социального использования или наемного дома коммерческого использования**	-
14	**Сведения о включении помещения в единый государственный реестр объектов культурного наследия (памятников истории и культуры) народов Российской Федерации**	-
14.1	**Регистрационный номер, вид и наименование объекта недвижимости в едином государственном реестре объектов культурного наследия (памятников истории и культуры) народов Российской Федерации либо регистрационный номер учетной карты объекта, представляющего собой историко-культурную ценность, вид и наименование выявленного объекта культурного наследия**	-
14.2	**Реквизиты решений Правительства Российской Федерации, органов охраны объектов культурного наследия о включении объекта недвижимости в единый государственный реестр объектов культурного наследия (памятников истории и культуры) народов Российской Федерации либо об отнесении объекта недвижимости к выявленным объектам культурного наследия, подлежащим государственной охране**	-
14.3	**Реквизиты документа, на основании которого установлены требования к сохранению, содержанию и использованию объектов культурного наследия (памятников истории и культуры) народов Российской Федерации, требования к обеспечению доступа к таким объектам либо выявленному объекту культурного наследия**	-

Обозначение (номер) помещения, машино-места на плане здания, сооружения, плане этажа: 134к

Кадастровый номер: -

№ п/п	**Наименование характеристики**	**Значение характеристики**
1	**2**	**3**
1	**Вид объекта недвижимости (помещение, машино-место)**	Помещение
2	**Ранее присвоенный государственный учетный номер помещения, машино-места (кадастровый, инвентарный или условный номер)**	-
3	**Кадастровый номер исходного объекта недвижимости (объектов недвижимости)**	-
4	**Номер, тип этажа (этажей), на котором (которых) расположено помещение**	1, Подвал
5	**Адрес помещения, машино-места**	-
	Местоположение помещения, машино-места	Российская Федерация, 236006, Калининградская область, город Калининград, улица Еловая аллея, дом 5А, корпус 2, помещение 134к

5	**Дополнение местоположения помещения, машино-места**	-
6	**Площадь помещения, машино-места (Р), м2**	8.6
7	**Назначение помещения**	Нежилое
8	**Вид жилого помещения (квартира, комната (в квартире), если жилое помещение расположено в многоквартирном доме**	-
9	**Вид (виды) разрешенного использования помещения**	-
10	**Наименование помещения**	Индивидуальная хоз. кладовая
11	**Кадастровый номер (при наличии) или обозначение на плане этажа (или поэтажном плане) квартиры, в которой расположена комната**	-
12	**Сведения об отнесении к общему имуществу в многоквартирном доме или к вспомогательным помещениям**	-
13	**Сведения об отнесении к специализированному жилищному фонду или к жилым помещениям наемного дома социального использования или наемного дома коммерческого использования**	-
14	**Сведения о включении помещения в единый государственный реестр объектов культурного наследия (памятников истории и культуры) народов Российской Федерации**	-
14.1	**Регистрационный номер, вид и наименование объекта недвижимости в едином государственном реестре объектов культурного наследия (памятников истории и культуры) народов Российской Федерации либо регистрационный номер учетной карты объекта, представляющего собой историко-культурную ценность, вид и наименование выявленного объекта культурного наследия**	-
14.2	**Реквизиты решений Правительства Российской Федерации, органов охраны объектов культурного наследия о включении объекта недвижимости в единый государственный реестр объектов культурного наследия (памятников истории и культуры) народов Российской Федерации либо об отнесении объекта недвижимости к выявленным объектам культурного наследия, подлежащим государственной охране**	-
14.3	**Реквизиты документа, на основании которого установлены требования к сохранению, содержанию и использованию объектов культурного наследия (памятников истории и культуры) народов Российской Федерации, требования к обеспечению доступа к таким объектам либо выявленному объекту культурного наследия**	-

Обозначение (номер) помещения, машино-места на плане здания, сооружения, плане этажа: 135к

Кадастровый номер: -

№ п/п	Наименование характеристики	Значение характеристики
1	**2**	**3**
1	**Вид объекта недвижимости (помещение, машино-место)**	Помещение
2	**Ранее присвоенный государственный учетный номер помещения, машино-места (кадастровый, инвентарный или условный номер)**	-

3	**Кадастровый номер исходного объекта недвижимости (объектов недвижимости)**	-
4	**Номер, тип этажа (этажей), на котором (которых) расположено помещение**	1, Подвал
5	**Адрес помещения, машино-места**	-
	Местоположение помещения, машино-места	Российская Федерация, 236006, Калининградская область, город Калининград, улица Еловая аллея, дом 5А, корпус 2, помещение 135к
	Дополнение местоположения помещения, машино-места	-
6	**Площадь помещения, машино-места (Р), м2**	8.2
7	**Назначение помещения**	Нежилое
8	**Вид жилого помещения (квартира, комната (в квартире), если жилое помещение расположено в многоквартирном доме**	-
9	**Вид (виды) разрешенного использования помещения**	-
10	**Наименование помещения**	Индивидуальная хоз. кладовая
11	**Кадастровый номер (при наличии) или обозначение на плане этажа (или поэтажном плане) квартиры, в которой расположена комната**	-
12	**Сведения об отнесении к общему имуществу в многоквартирном доме или к вспомогательным помещениям**	-
13	**Сведения об отнесении к специализированному жилищному фонду или к жилым помещениям наемного дома социального использования или наемного дома коммерческого использования**	-
14	**Сведения о включении помещения в единый государственный реестр объектов культурного наследия (памятников истории и культуры) народов Российской Федерации**	-
14.1	**Регистрационный номер, вид и наименование объекта недвижимости в едином государственном реестре объектов культурного наследия (памятников истории и культуры) народов Российской Федерации либо регистрационный номер учетной карты объекта, представляющего собой историко-культурную ценность, вид и наименование выявленного объекта культурного наследия**	-
14.2	**Реквизиты решений Правительства Российской Федерации, органов охраны объектов культурного наследия о включении объекта недвижимости в единый государственный реестр объектов культурного наследия (памятников истории и культуры) народов Российской Федерации либо об отнесении объекта недвижимости к выявленным объектам культурного наследия, подлежащим государственной охране**	-
14.3	**Реквизиты документа, на основании которого установлены требования к сохранению, содержанию и использованию объектов культурного наследия (памятников истории и культуры) народов Российской Федерации, требования к обеспечению доступа к таким объектам либо выявленному объекту культурного наследия**	-

Обозначение (номер) помещения, машино-места на плане здания, сооружения, плане этажа: 136к

Кадастровый номер: -

№ п/п	Наименование характеристики	Значение характеристики
1	2	3
1	**Вид объекта недвижимости (помещение, машино-место)**	Помещение
2	**Ранее присвоенный государственный учетный номер помещения, машино-места (кадастровый, инвентарный или условный номер)**	-
3	**Кадастровый номер исходного объекта недвижимости (объектов недвижимости)**	-
4	**Номер, тип этажа (этажей), на котором (которых) расположено помещение**	1, Подвал
5	**Адрес помещения, машино-места**	-
	Местоположение помещения, машино-места	Российская Федерация, 236006, Калининградская область, город Калининград, улица Еловая аллея, дом 5А, корпус 2, помещение 136к
	Дополнение местоположения помещения, машино-места	-
6	**Площадь помещения, машино-места (Р), м2**	7.8
7	**Назначение помещения**	Нежилое
8	**Вид жилого помещения (квартира, комната (в квартире), если жилое помещение расположено в многоквартирном доме**	-
9	**Вид (виды) разрешенного использования помещения**	-
10	**Наименование помещения**	Индивидуальная хоз. кладовая
11	**Кадастровый номер (при наличии) или обозначение на плане этажа (или поэтажном плане) квартиры, в которой расположена комната**	-
12	**Сведения об отнесении к общему имуществу в многоквартирном доме или к вспомогательным помещениям**	-
13	**Сведения об отнесении к специализированному жилищному фонду или к жилым помещениям наемного дома социального использования или наемного дома коммерческого использования**	-
14	**Сведения о включении помещения в единый государственный реестр объектов культурного наследия (памятников истории и культуры) народов Российской Федерации**	-
14.1	**Регистрационный номер, вид и наименование объекта недвижимости в едином государственном реестре объектов культурного наследия (памятников истории и культуры) народов Российской Федерации либо регистрационный номер учетной карты объекта, представляющего собой историко-культурную ценность, вид и наименование выявленного объекта культурного наследия**	-

14.2	**Реквизиты решений Правительства Российской Федерации, органов охраны объектов культурного наследия о включении объекта недвижимости в единый государственный реестр объектов культурного наследия (памятников истории и культуры) народов Российской Федерации либо об отнесении объекта недвижимости к выявленным объектам культурного наследия, подлежащим государственной охране**	-
14.3	**Реквизиты документа, на основании которого установлены требования к сохранению, содержанию и использованию объектов культурного наследия (памятников истории и культуры) народов Российской Федерации, требования к обеспечению доступа к таким объектам либо выявленному объекту культурного наследия**	-

Обозначение (номер) помещения, машино-места на плане здания, сооружения, плане этажа: 137к

Кадастровый номер: -

№ п/п	**Наименование характеристики**	**Значение характеристики**
1	**2**	**3**
1	**Вид объекта недвижимости (помещение, машино-место)**	Помещение
2	**Ранее присвоенный государственный учетный номер помещения, машино-места (кадастровый, инвентарный или условный номер)**	-
3	**Кадастровый номер исходного объекта недвижимости (объектов недвижимости)**	-
4	**Номер, тип этажа (этажей), на котором (которых) расположено помещение**	1, Подвал
5	**Адрес помещения, машино-места**	-
	Местоположение помещения, машино-места	Российская Федерация, 236006, Калининградская область, город Калининград, улица Еловая аллея, дом 5А, корпус 2, помещение 137к
	Дополнение местоположения помещения, машино-места	-
6	**Площадь помещения, машино-места (Р), м2**	6.3
7	**Назначение помещения**	Нежилое
8	**Вид жилого помещения (квартира, комната (в квартире), если жилое помещение расположено в многоквартирном доме**	-
9	**Вид (виды) разрешенного использования помещения**	-
10	**Наименование помещения**	Индивидуальная хоз. кладовая
11	**Кадастровый номер (при наличии) или обозначение на плане этажа (или поэтажном плане) квартиры, в которой расположена комната**	-
12	**Сведения об отнесении к общему имуществу в многоквартирном доме или к вспомогательным помещениям**	-
13	**Сведения об отнесении к специализированному жилищному фонду или к жилым помещениям наемного дома социального использования или наемного дома коммерческого использования**	-

14	**Сведения о включении помещения в единый государственный реестр объектов культурного наследия (памятников истории и культуры) народов Российской Федерации**	-
14.1	**Регистрационный номер, вид и наименование объекта недвижимости в едином государственном реестре объектов культурного наследия (памятников истории и культуры) народов Российской Федерации либо регистрационный номер учетной карты объекта, представляющего собой историко-культурную ценность, вид и наименование выявленного объекта культурного наследия**	-
14.2	**Реквизиты решений Правительства Российской Федерации, органов охраны объектов культурного наследия о включении объекта недвижимости в единый государственный реестр объектов культурного наследия (памятников истории и культуры) народов Российской Федерации либо об отнесении объекта недвижимости к выявленным объектам культурного наследия, подлежащим государственной охране**	-
14.3	**Реквизиты документа, на основании которого установлены требования к сохранению, содержанию и использованию объектов культурного наследия (памятников истории и культуры) народов Российской Федерации, требования к обеспечению доступа к таким объектам либо выявленному объекту культурного наследия**	-

Обозначение (номер) помещения, машино-места на плане здания, сооружения, плане этажа: 138к

Кадастровый номер: -

№ п/п	**Наименование характеристики**	**Значение характеристики**
1	**2**	**3**
1	**Вид объекта недвижимости (помещение, машино-место)**	Помещение
2	**Ранее присвоенный государственный учетный номер помещения, машино-места (кадастровый, инвентарный или условный номер)**	-
3	**Кадастровый номер исходного объекта недвижимости (объектов недвижимости)**	-
4	**Номер, тип этажа (этажей), на котором (которых) расположено помещение**	1, Подвал
5	**Адрес помещения, машино-места**	-
	Местоположение помещения, машино-места	Российская Федерация, 236006, Калининградская область, город Калининград, улица Еловая аллея, дом 5А, корпус 2, помещение 138к
	Дополнение местоположения помещения, машино-места	-
6	**Площадь помещения, машино-места (Р), м2**	12.1
7	**Назначение помещения**	Нежилое
8	**Вид жилого помещения (квартира, комната (в квартире), если жилое помещение расположено в многоквартирном доме**	-
9	**Вид (виды) разрешенного использования помещения**	-
10	**Наименование помещения**	Индивидуальная хоз. кладовая

11	**Кадастровый номер (при наличии) или обозначение на плане этажа (или поэтажном плане) квартиры, в которой расположена комната**	-
12	**Сведения об отнесении к общему имуществу в многоквартирном доме или к вспомогательным помещениям**	-
13	**Сведения об отнесении к специализированному жилищному фонду или к жилым помещениям наемного дома социального использования или наемного дома коммерческого использования**	-
14	**Сведения о включении помещения в единый государственный реестр объектов культурного наследия (памятников истории и культуры) народов Российской Федерации**	-
14.1	**Регистрационный номер, вид и наименование объекта недвижимости в едином государственном реестре объектов культурного наследия (памятников истории и культуры) народов Российской Федерации либо регистрационный номер учетной карты объекта, представляющего собой историко-культурную ценность, вид и наименование выявленного объекта культурного наследия**	-
14.2	**Реквизиты решений Правительства Российской Федерации, органов охраны объектов культурного наследия о включении объекта недвижимости в единый государственный реестр объектов культурного наследия (памятников истории и культуры) народов Российской Федерации либо об отнесении объекта недвижимости к выявленным объектам культурного наследия, подлежащим государственной охране**	-
14.3	**Реквизиты документа, на основании которого установлены требования к сохранению, содержанию и использованию объектов культурного наследия (памятников истории и культуры) народов Российской Федерации, требования к обеспечению доступа к таким объектам либо выявленному объекту культурного наследия**	-

Обозначение (номер) помещения, машино-места на плане здания, сооружения, плане этажа: 139к

Кадастровый номер: -

№ п/п	**Наименование характеристики**	**Значение характеристики**
1	**2**	**3**
1	**Вид объекта недвижимости (помещение, машино-место)**	Помещение
2	**Ранее присвоенный государственный учетный номер помещения, машино-места (кадастровый, инвентарный или условный номер)**	-
3	**Кадастровый номер исходного объекта недвижимости (объектов недвижимости)**	-
4	**Номер, тип этажа (этажей), на котором (которых) расположено помещение**	1, Подвал
5	**Адрес помещения, машино-места**	-
	Местоположение помещения, машино-места	Российская Федерация, 236006, Калининградская область, город Калининград, улица Еловая аллея, дом 5А, корпус 2, помещение 139к

5	**Дополнение местоположения помещения, машино-места**	-
6	**Площадь помещения, машино-места (Р), м2**	12.0
7	**Назначение помещения**	Нежилое
8	**Вид жилого помещения (квартира, комната (в квартире), если жилое помещение расположено в многоквартирном доме**	-
9	**Вид (виды) разрешенного использования помещения**	-
10	**Наименование помещения**	Индивидуальная хоз. кладовая
11	**Кадастровый номер (при наличии) или обозначение на плане этажа (или поэтажном плане) квартиры, в которой расположена комната**	-
12	**Сведения об отнесении к общему имуществу в многоквартирном доме или к вспомогательным помещениям**	-
13	**Сведения об отнесении к специализированному жилищному фонду или к жилым помещениям наемного дома социального использования или наемного дома коммерческого использования**	-
14	**Сведения о включении помещения в единый государственный реестр объектов культурного наследия (памятников истории и культуры) народов Российской Федерации**	-
14.1	**Регистрационный номер, вид и наименование объекта недвижимости в едином государственном реестре объектов культурного наследия (памятников истории и культуры) народов Российской Федерации либо регистрационный номер учетной карты объекта, представляющего собой историко-культурную ценность, вид и наименование выявленного объекта культурного наследия**	-
14.2	**Реквизиты решений Правительства Российской Федерации, органов охраны объектов культурного наследия о включении объекта недвижимости в единый государственный реестр объектов культурного наследия (памятников истории и культуры) народов Российской Федерации либо об отнесении объекта недвижимости к выявленным объектам культурного наследия, подлежащим государственной охране**	-
14.3	**Реквизиты документа, на основании которого установлены требования к сохранению, содержанию и использованию объектов культурного наследия (памятников истории и культуры) народов Российской Федерации, требования к обеспечению доступа к таким объектам либо выявленному объекту культурного наследия**	-

Обозначение (номер) помещения, машино-места на плане здания, сооружения, плане этажа: 140к

Кадастровый номер: -

№ п/п	Наименование характеристики	Значение характеристики
1	**2**	**3**
1	**Вид объекта недвижимости (помещение, машино-место)**	Помещение
2	**Ранее присвоенный государственный учетный номер помещения, машино-места (кадастровый, инвентарный или условный номер)**	-

3	**Кадастровый номер исходного объекта недвижимости (объектов недвижимости)**	-
4	**Номер, тип этажа (этажей), на котором (которых) расположено помещение**	1, Подвал
5	**Адрес помещения, машино-места**	-
	Местоположение помещения, машино-места	Российская Федерация, 236006, Калининградская область, город Калининград, улица Еловая аллея, дом 5А, корпус 2, помещение 140к
	Дополнение местоположения помещения, машино-места	-
6	**Площадь помещения, машино-места (Р), м2**	8.4
7	**Назначение помещения**	Нежилое
8	**Вид жилого помещения (квартира, комната (в квартире), если жилое помещение расположено в многоквартирном доме**	-
9	**Вид (виды) разрешенного использования помещения**	-
10	**Наименование помещения**	Индивидуальная хоз. кладовая
11	**Кадастровый номер (при наличии) или обозначение на плане этажа (или поэтажном плане) квартиры, в которой расположена комната**	-
12	**Сведения об отнесении к общему имуществу в многоквартирном доме или к вспомогательным помещениям**	-
13	**Сведения об отнесении к специализированному жилищному фонду или к жилым помещениям наемного дома социального использования или наемного дома коммерческого использования**	-
14	**Сведения о включении помещения в единый государственный реестр объектов культурного наследия (памятников истории и культуры) народов Российской Федерации**	-
14.1	**Регистрационный номер, вид и наименование объекта недвижимости в едином государственном реестре объектов культурного наследия (памятников истории и культуры) народов Российской Федерации либо регистрационный номер учетной карты объекта, представляющего собой историко-культурную ценность, вид и наименование выявленного объекта культурного наследия**	-
14.2	**Реквизиты решений Правительства Российской Федерации, органов охраны объектов культурного наследия о включении объекта недвижимости в единый государственный реестр объектов культурного наследия (памятников истории и культуры) народов Российской Федерации либо об отнесении объекта недвижимости к выявленным объектам культурного наследия, подлежащим государственной охране**	-
14.3	**Реквизиты документа, на основании которого установлены требования к сохранению, содержанию и использованию объектов культурного наследия (памятников истории и культуры) народов Российской Федерации, требования к обеспечению доступа к таким объектам либо выявленному объекту культурного наследия**	-

Обозначение (номер) помещения, машино-места на плане здания, сооружения, плане этажа: 141к

Кадастровый номер: -

№ п/п	Наименование характеристики	Значение характеристики
1	2	3
1	**Вид объекта недвижимости (помещение, машино-место)**	Помещение
2	**Ранее присвоенный государственный учетный номер помещения, машино-места (кадастровый, инвентарный или условный номер)**	-
3	**Кадастровый номер исходного объекта недвижимости (объектов недвижимости)**	-
4	**Номер, тип этажа (этажей), на котором (которых) расположено помещение**	1, Подвал
5	**Адрес помещения, машино-места**	-
	Местоположение помещения, машино-места	Российская Федерация, 236006, Калининградская область, город Калининград, улица Еловая аллея, дом 5А, корпус 2, помещение 141к
	Дополнение местоположения помещения, машино-места	-
6	**Площадь помещения, машино-места (Р), м2**	5.1
7	**Назначение помещения**	Нежилое
8	**Вид жилого помещения (квартира, комната (в квартире), если жилое помещение расположено в многоквартирном доме**	-
9	**Вид (виды) разрешенного использования помещения**	-
10	**Наименование помещения**	Индивидуальная хоз. кладовая
11	**Кадастровый номер (при наличии) или обозначение на плане этажа (или поэтажном плане) квартиры, в которой расположена комната**	-
12	**Сведения об отнесении к общему имуществу в многоквартирном доме или к вспомогательным помещениям**	-
13	**Сведения об отнесении к специализированному жилищному фонду или к жилым помещениям наемного дома социального использования или наемного дома коммерческого использования**	-
14	**Сведения о включении помещения в единый государственный реестр объектов культурного наследия (памятников истории и культуры) народов Российской Федерации**	-
14.1	**Регистрационный номер, вид и наименование объекта недвижимости в едином государственном реестре объектов культурного наследия (памятников истории и культуры) народов Российской Федерации либо регистрационный номер учетной карты объекта, представляющего собой историко-культурную ценность, вид и наименование выявленного объекта культурного наследия**	-

14.2	**Реквизиты решений Правительства Российской Федерации, органов охраны объектов культурного наследия о включении объекта недвижимости в единый государственный реестр объектов культурного наследия (памятников истории и культуры) народов Российской Федерации либо об отнесении объекта недвижимости к выявленным объектам культурного наследия, подлежащим государственной охране**	-
14.3	**Реквизиты документа, на основании которого установлены требования к сохранению, содержанию и использованию объектов культурного наследия (памятников истории и культуры) народов Российской Федерации, требования к обеспечению доступа к таким объектам либо выявленному объекту культурного наследия**	-

Обозначение (номер) помещения, машино-места на плане здания, сооружения, плане этажа: 142к

Кадастровый номер: -

№ п/п	**Наименование характеристики**	**Значение характеристики**
1	**2**	**3**
1	**Вид объекта недвижимости (помещение, машино-место)**	Помещение
2	**Ранее присвоенный государственный учетный номер помещения, машино-места (кадастровый, инвентарный или условный номер)**	-
3	**Кадастровый номер исходного объекта недвижимости (объектов недвижимости)**	-
4	**Номер, тип этажа (этажей), на котором (которых) расположено помещение**	1, Подвал
5	**Адрес помещения, машино-места**	-
	Местоположение помещения, машино-места	Российская Федерация, 236006, Калининградская область, город Калининград, улица Еловая аллея, дом 5А, корпус 2, помещение 142к
	Дополнение местоположения помещения, машино-места	-
6	**Площадь помещения, машино-места (Р), м2**	4.8
7	**Назначение помещения**	Нежилое
8	**Вид жилого помещения (квартира, комната (в квартире), если жилое помещение расположено в многоквартирном доме**	-
9	**Вид (виды) разрешенного использования помещения**	-
10	**Наименование помещения**	Индивидуальная хоз. кладовая
11	**Кадастровый номер (при наличии) или обозначение на плане этажа (или поэтажном плане) квартиры, в которой расположена комната**	-
12	**Сведения об отнесении к общему имуществу в многоквартирном доме или к вспомогательным помещениям**	-
13	**Сведения об отнесении к специализированному жилищному фонду или к жилым помещениям наемного дома социального использования или наемного дома коммерческого использования**	-

14	**Сведения о включении помещения в единый государственный реестр объектов культурного наследия (памятников истории и культуры) народов Российской Федерации**	-
14.1	**Регистрационный номер, вид и наименование объекта недвижимости в едином государственном реестре объектов культурного наследия (памятников истории и культуры) народов Российской Федерации либо регистрационный номер учетной карты объекта, представляющего собой историко-культурную ценность, вид и наименование выявленного объекта культурного наследия**	-
14.2	**Реквизиты решений Правительства Российской Федерации, органов охраны объектов культурного наследия о включении объекта недвижимости в единый государственный реестр объектов культурного наследия (памятников истории и культуры) народов Российской Федерации либо об отнесении объекта недвижимости к выявленным объектам культурного наследия, подлежащим государственной охране**	-
14.3	**Реквизиты документа, на основании которого установлены требования к сохранению, содержанию и использованию объектов культурного наследия (памятников истории и культуры) народов Российской Федерации, требования к обеспечению доступа к таким объектам либо выявленному объекту культурного наследия**	-

Обозначение (номер) помещения, машино-места на плане здания, сооружения, плане этажа: 143к

Кадастровый номер: -

№ п/п	**Наименование характеристики**	**Значение характеристики**
1	**2**	**3**
1	**Вид объекта недвижимости (помещение, машино-место)**	Помещение
2	**Ранее присвоенный государственный учетный номер помещения, машино-места (кадастровый, инвентарный или условный номер)**	-
3	**Кадастровый номер исходного объекта недвижимости (объектов недвижимости)**	-
4	**Номер, тип этажа (этажей), на котором (которых) расположено помещение**	1, Подвал
5	**Адрес помещения, машино-места**	-
	Местоположение помещения, машино-места	Российская Федерация, 236006, Калининградская область, город Калининград, улица Еловая аллея, дом 5А, корпус 2, помещение 143к
	Дополнение местоположения помещения, машино-места	-
6	**Площадь помещения, машино-места (Р), м2**	4.6
7	**Назначение помещения**	Нежилое
8	**Вид жилого помещения (квартира, комната (в квартире), если жилое помещение расположено в многоквартирном доме**	-
9	**Вид (виды) разрешенного использования помещения**	-
10	**Наименование помещения**	Индивидуальная хоз. кладовая

11	**Кадастровый номер (при наличии) или обозначение на плане этажа (или поэтажном плане) квартиры, в которой расположена комната**	-
12	**Сведения об отнесении к общему имуществу в многоквартирном доме или к вспомогательным помещениям**	-
13	**Сведения об отнесении к специализированному жилищному фонду или к жилым помещениям наемного дома социального использования или наемного дома коммерческого использования**	-
14	**Сведения о включении помещения в единый государственный реестр объектов культурного наследия (памятников истории и культуры) народов Российской Федерации**	-
14.1	**Регистрационный номер, вид и наименование объекта недвижимости в едином государственном реестре объектов культурного наследия (памятников истории и культуры) народов Российской Федерации либо регистрационный номер учетной карты объекта, представляющего собой историко-культурную ценность, вид и наименование выявленного объекта культурного наследия**	-
14.2	**Реквизиты решений Правительства Российской Федерации, органов охраны объектов культурного наследия о включении объекта недвижимости в единый государственный реестр объектов культурного наследия (памятников истории и культуры) народов Российской Федерации либо об отнесении объекта недвижимости к выявленным объектам культурного наследия, подлежащим государственной охране**	-
14.3	**Реквизиты документа, на основании которого установлены требования к сохранению, содержанию и использованию объектов культурного наследия (памятников истории и культуры) народов Российской Федерации, требования к обеспечению доступа к таким объектам либо выявленному объекту культурного наследия**	-

Обозначение (номер) помещения, машино-места на плане здания, сооружения, плане этажа: 144к

Кадастровый номер: -

№ п/п	**Наименование характеристики**	**Значение характеристики**
1	**2**	**3**
1	**Вид объекта недвижимости (помещение, машино-место)**	Помещение
2	**Ранее присвоенный государственный учетный номер помещения, машино-места (кадастровый, инвентарный или условный номер)**	-
3	**Кадастровый номер исходного объекта недвижимости (объектов недвижимости)**	-
4	**Номер, тип этажа (этажей), на котором (которых) расположено помещение**	1, Подвал
5	**Адрес помещения, машино-места**	-
	Местоположение помещения, машино-места	Российская Федерация, 236006, Калининградская область, город Калининград, улица Еловая аллея, дом 5А, корпус 2, помещение 144к

5	**Дополнение местоположения помещения, машино-места**	-
6	**Площадь помещения, машино-места (Р), м2**	7.9
7	**Назначение помещения**	Нежилое
8	**Вид жилого помещения (квартира, комната (в квартире), если жилое помещение расположено в многоквартирном доме**	-
9	**Вид (виды) разрешенного использования помещения**	-
10	**Наименование помещения**	Индивидуальная хоз. кладовая
11	**Кадастровый номер (при наличии) или обозначение на плане этажа (или поэтажном плане) квартиры, в которой расположена комната**	-
12	**Сведения об отнесении к общему имуществу в многоквартирном доме или к вспомогательным помещениям**	-
13	**Сведения об отнесении к специализированному жилищному фонду или к жилым помещениям наемного дома социального использования или наемного дома коммерческого использования**	-
14	**Сведения о включении помещения в единый государственный реестр объектов культурного наследия (памятников истории и культуры) народов Российской Федерации**	-
14.1	**Регистрационный номер, вид и наименование объекта недвижимости в едином государственном реестре объектов культурного наследия (памятников истории и культуры) народов Российской Федерации либо регистрационный номер учетной карты объекта, представляющего собой историко-культурную ценность, вид и наименование выявленного объекта культурного наследия**	-
14.2	**Реквизиты решений Правительства Российской Федерации, органов охраны объектов культурного наследия о включении объекта недвижимости в единый государственный реестр объектов культурного наследия (памятников истории и культуры) народов Российской Федерации либо об отнесении объекта недвижимости к выявленным объектам культурного наследия, подлежащим государственной охране**	-
14.3	**Реквизиты документа, на основании которого установлены требования к сохранению, содержанию и использованию объектов культурного наследия (памятников истории и культуры) народов Российской Федерации, требования к обеспечению доступа к таким объектам либо выявленному объекту культурного наследия**	-

Обозначение (номер) помещения, машино-места на плане здания, сооружения, плане этажа: 145к

Кадастровый номер: -

№ п/п	Наименование характеристики	Значение характеристики
1	**2**	**3**
1	**Вид объекта недвижимости (помещение, машино-место)**	Помещение
2	**Ранее присвоенный государственный учетный номер помещения, машино-места (кадастровый, инвентарный или условный номер)**	-

3	**Кадастровый номер исходного объекта недвижимости (объектов недвижимости)**	-
4	**Номер, тип этажа (этажей), на котором (которых) расположено помещение**	1, Подвал
5	**Адрес помещения, машино-места**	-
	Местоположение помещения, машино-места	Российская Федерация, 236006, Калининградская область, город Калининград, улица Еловая аллея, дом 5А, корпус 2, помещение 145к
	Дополнение местоположения помещения, машино-места	-
6	**Площадь помещения, машино-места (Р), м2**	7.7
7	**Назначение помещения**	Нежилое
8	**Вид жилого помещения (квартира, комната (в квартире), если жилое помещение расположено в многоквартирном доме**	-
9	**Вид (виды) разрешенного использования помещения**	-
10	**Наименование помещения**	Индивидуальная хоз. кладовая
11	**Кадастровый номер (при наличии) или обозначение на плане этажа (или поэтажном плане) квартиры, в которой расположена комната**	-
12	**Сведения об отнесении к общему имуществу в многоквартирном доме или к вспомогательным помещениям**	-
13	**Сведения об отнесении к специализированному жилищному фонду или к жилым помещениям наемного дома социального использования или наемного дома коммерческого использования**	-
14	**Сведения о включении помещения в единый государственный реестр объектов культурного наследия (памятников истории и культуры) народов Российской Федерации**	-
14.1	**Регистрационный номер, вид и наименование объекта недвижимости в едином государственном реестре объектов культурного наследия (памятников истории и культуры) народов Российской Федерации либо регистрационный номер учетной карты объекта, представляющего собой историко-культурную ценность, вид и наименование выявленного объекта культурного наследия**	-
14.2	**Реквизиты решений Правительства Российской Федерации, органов охраны объектов культурного наследия о включении объекта недвижимости в единый государственный реестр объектов культурного наследия (памятников истории и культуры) народов Российской Федерации либо об отнесении объекта недвижимости к выявленным объектам культурного наследия, подлежащим государственной охране**	-
14.3	**Реквизиты документа, на основании которого установлены требования к сохранению, содержанию и использованию объектов культурного наследия (памятников истории и культуры) народов Российской Федерации, требования к обеспечению доступа к таким объектам либо выявленному объекту культурного наследия**	-

Обозначение (номер) помещения, машино-места на плане здания, сооружения, плане этажа: 146к

Кадастровый номер: -

№ п/п	Наименование характеристики	Значение характеристики
1	2	3
1	**Вид объекта недвижимости (помещение, машино-место)**	Помещение
2	**Ранее присвоенный государственный учетный номер помещения, машино-места (кадастровый, инвентарный или условный номер)**	-
3	**Кадастровый номер исходного объекта недвижимости (объектов недвижимости)**	-
4	**Номер, тип этажа (этажей), на котором (которых) расположено помещение**	1, Подвал
5	**Адрес помещения, машино-места**	-
	Местоположение помещения, машино-места	Российская Федерация, 236006, Калининградская область, город Калининград, улица Еловая аллея, дом 5А, корпус 2, помещение 146к
	Дополнение местоположения помещения, машино-места	-
6	**Площадь помещения, машино-места (Р), м2**	8.1
7	**Назначение помещения**	Нежилое
8	**Вид жилого помещения (квартира, комната (в квартире), если жилое помещение расположено в многоквартирном доме**	-
9	**Вид (виды) разрешенного использования помещения**	-
10	**Наименование помещения**	Индивидуальная хоз. кладовая
11	**Кадастровый номер (при наличии) или обозначение на плане этажа (или поэтажном плане) квартиры, в которой расположена комната**	-
12	**Сведения об отнесении к общему имуществу в многоквартирном доме или к вспомогательным помещениям**	-
13	**Сведения об отнесении к специализированному жилищному фонду или к жилым помещениям наемного дома социального использования или наемного дома коммерческого использования**	-
14	**Сведения о включении помещения в единый государственный реестр объектов культурного наследия (памятников истории и культуры) народов Российской Федерации**	-
14.1	**Регистрационный номер, вид и наименование объекта недвижимости в едином государственном реестре объектов культурного наследия (памятников истории и культуры) народов Российской Федерации либо регистрационный номер учетной карты объекта, представляющего собой историко-культурную ценность, вид и наименование выявленного объекта культурного наследия**	-

14.2	**Реквизиты решений Правительства Российской Федерации, органов охраны объектов культурного наследия о включении объекта недвижимости в единый государственный реестр объектов культурного наследия (памятников истории и культуры) народов Российской Федерации либо об отнесении объекта недвижимости к выявленным объектам культурного наследия, подлежащим государственной охране**	-
14.3	**Реквизиты документа, на основании которого установлены требования к сохранению, содержанию и использованию объектов культурного наследия (памятников истории и культуры) народов Российской Федерации, требования к обеспечению доступа к таким объектам либо выявленному объекту культурного наследия**	-

Обозначение (номер) помещения, машино-места на плане здания, сооружения, плане этажа: 147к

Кадастровый номер: -

№ п/п	**Наименование характеристики**	**Значение характеристики**
1	**2**	**3**
1	**Вид объекта недвижимости (помещение, машино-место)**	Помещение
2	**Ранее присвоенный государственный учетный номер помещения, машино-места (кадастровый, инвентарный или условный номер)**	-
3	**Кадастровый номер исходного объекта недвижимости (объектов недвижимости)**	-
4	**Номер, тип этажа (этажей), на котором (которых) расположено помещение**	1, Подвал
5	**Адрес помещения, машино-места**	-
	Местоположение помещения, машино-места	Российская Федерация, 236006, Калининградская область, город Калининград, улица Еловая аллея, дом 5А, корпус 2, помещение 147к
	Дополнение местоположения помещения, машино-места	-
6	**Площадь помещения, машино-места (Р), м2**	6.8
7	**Назначение помещения**	Нежилое
8	**Вид жилого помещения (квартира, комната (в квартире), если жилое помещение расположено в многоквартирном доме**	-
9	**Вид (виды) разрешенного использования помещения**	-
10	**Наименование помещения**	Индивидуальная хоз. кладовая
11	**Кадастровый номер (при наличии) или обозначение на плане этажа (или поэтажном плане) квартиры, в которой расположена комната**	-
12	**Сведения об отнесении к общему имуществу в многоквартирном доме или к вспомогательным помещениям**	-
13	**Сведения об отнесении к специализированному жилищному фонду или к жилым помещениям наемного дома социального использования или наемного дома коммерческого использования**	-

14	**Сведения о включении помещения в единый государственный реестр объектов культурного наследия (памятников истории и культуры) народов Российской Федерации**	-
14.1	**Регистрационный номер, вид и наименование объекта недвижимости в едином государственном реестре объектов культурного наследия (памятников истории и культуры) народов Российской Федерации либо регистрационный номер учетной карты объекта, представляющего собой историко-культурную ценность, вид и наименование выявленного объекта культурного наследия**	-
14.2	**Реквизиты решений Правительства Российской Федерации, органов охраны объектов культурного наследия о включении объекта недвижимости в единый государственный реестр объектов культурного наследия (памятников истории и культуры) народов Российской Федерации либо об отнесении объекта недвижимости к выявленным объектам культурного наследия, подлежащим государственной охране**	-
14.3	**Реквизиты документа, на основании которого установлены требования к сохранению, содержанию и использованию объектов культурного наследия (памятников истории и культуры) народов Российской Федерации, требования к обеспечению доступа к таким объектам либо выявленному объекту культурного наследия**	-

Обозначение (номер) помещения, машино-места на плане здания, сооружения, плане этажа: 1ои

Кадастровый номер: -

№ п/п	**Наименование характеристики**	**Значение характеристики**
1	**2**	**3**
1	**Вид объекта недвижимости (помещение, машино-место)**	Помещение
2	**Ранее присвоенный государственный учетный номер помещения, машино-места (кадастровый, инвентарный или условный номер)**	-
3	**Кадастровый номер исходного объекта недвижимости (объектов недвижимости)**	-
4	**Номер, тип этажа (этажей), на котором (которых) расположено помещение**	1, Подвал 1, Этаж
5	**Адрес помещения, машино-места**	-
	Местоположение помещения, машино-места	Российская Федерация, 236006, Калининградская область, город Калининград, улица Еловая аллея, дом 5А, корпус 2, помещение 1ои
	Дополнение местоположения помещения, машино-места	-
6	**Площадь помещения, машино-места (Р), м2**	68.2
7	**Назначение помещения**	Нежилое
8	**Вид жилого помещения (квартира, комната (в квартире), если жилое помещение расположено в многоквартирном доме**	-
9	**Вид (виды) разрешенного использования помещения**	-
10	**Наименование помещения**	помещ.1ои

11	**Кадастровый номер (при наличии) или обозначение на плане этажа (или поэтажном плане) квартиры, в которой расположена комната**	-
12	**Сведения об отнесении к общему имуществу в многоквартирном доме или к вспомогательным помещениям**	Нежилое помещение, являющееся общим имуществом в многоквартирном доме
13	**Сведения об отнесении к специализированному жилищному фонду или к жилым помещениям наемного дома социального использования или наемного дома коммерческого использования**	-
14	**Сведения о включении помещения в единый государственный реестр объектов культурного наследия (памятников истории и культуры) народов Российской Федерации**	-
14.1	**Регистрационный номер, вид и наименование объекта недвижимости в едином государственном реестре объектов культурного наследия (памятников истории и культуры) народов Российской Федерации либо регистрационный номер учетной карты объекта, представляющего собой историко-культурную ценность, вид и наименование выявленного объекта культурного наследия**	-
14.2	**Реквизиты решений Правительства Российской Федерации, органов охраны объектов культурного наследия о включении объекта недвижимости в единый государственный реестр объектов культурного наследия (памятников истории и культуры) народов Российской Федерации либо об отнесении объекта недвижимости к выявленным объектам культурного наследия, подлежащим государственной охране**	-
14.3	**Реквизиты документа, на основании которого установлены требования к сохранению, содержанию и использованию объектов культурного наследия (памятников истории и культуры) народов Российской Федерации, требования к обеспечению доступа к таким объектам либо выявленному объекту культурного наследия**	-

Заключение кадастрового инженера

Технический план подготовлен в связи с созданием здания- многоквартирного жилого дома на земельном участке с кадастровым номером 39:15:000000:13501.

При определении координат характерных точек использовался комбинированный метод (сочетание геодезического метода и метода спутниковых геодезических измерений (определений) в соответствии с Приказом ФСГР Кадастра и картографии (РОСРЕЕСТР) №П/0393 от 23.10.2020г).Действующая редакция XML-схемы, используемая для подготовки технического плана (версии 06), не предусматривает возможности внесения атрибутов для выбора данного метода, поэтому метод указан «иное описание», погрешность определена по формуле $Mt = \sqrt{(m_s^2+m_g^2)}$.

Площадь определена в соответствии с Приказом ФСГР Кадастра и картографии (РОСРЕЕСТР) №П/0393 от 23.10.2020г

Формулы, примененные для расчета средней квадратической погрешности площади:

$Mp = \sqrt{\Sigma_{i=1}^{n} Мэт^2}$;

$Mp = Ms*\sqrt{(a^2+b^2)}$;
$Mp = Ms*\sqrt{(a^2+b^2)}$;
$Mp = Ms*\sqrt{(a^2+b^2)}$;

Заключение кадастрового инженера

$Mp = Ms*\sqrt{(a^2+b^2)};$
$Mp = Ms*\sqrt{(a^2+b^2)};$
$Mp = Ms*\sqrt{(a^2+b^2)};$

Заключение кадастрового инженера

$Mp = Ms*\sqrt{(a^2+b^2)};$
$Mp = Ms*\sqrt{(a^2+b^2)};$
$Mp = Ms*\sqrt{(a^2+b^2)};$

Заключение кадастрового инженера

$Mp = Ms*\sqrt{(a^2+b^2)};$
$Mp = Ms*\sqrt{(a^2+b^2)};$
$Mp = Ms*\sqrt{(a^2+b^2)};$

Заключение кадастрового инженера

$Mp = Ms*\sqrt{(a^2+b^2)};$
$Mp = Ms*\sqrt{(a^2+b^2)};$
$Mp = Ms*\sqrt{(a^2+b^2)};$

Заключение кадастрового инженера

$Mp = Ms*\sqrt{(a^2+b^2)};$
$Mp = Ms*\sqrt{(a^2+b^2)};$
$Mp = Ms*\sqrt{(a^2+b^2)};$

Заключение кадастрового инженера

$Mp = Ms*\sqrt{(a^2+b^2)};$
$Mp = Ms*\sqrt{(a^2+b^2)};$
$Mp = Ms*\sqrt{(a^2+b^2)};$

Заключение кадастрового инженера

Mp = Ms*√(a²+b²);
Mp = Ms*√(a²+b²);
Mp = Ms*√(a²+b²);
Mp = Ms*√(a²+b²);
Mp = Ms*√(a²+b²);
Mp = Ms*√(a²+b²);
Mp = Ms*√(a²+b²);
Mp = Ms*√(a²+b²)

Технический план подготовил кадастровый инженер Синицына Ирина Андреевна, являющийся членом СРО КИ Ассоциация "СКИ" (дата вступления в СРО "27" июня 2016 г. , уникальный реестровый номер кадастрового инженера в реестре членов СРО КИ N А-0858). Сведения о СРО КИ Ассоциация "СКИ" содержатся в государственном реестре СРО КИ (уникальный номер реестровой записи от "05" июля 2016 г. N 001).

Схема геодезических построений

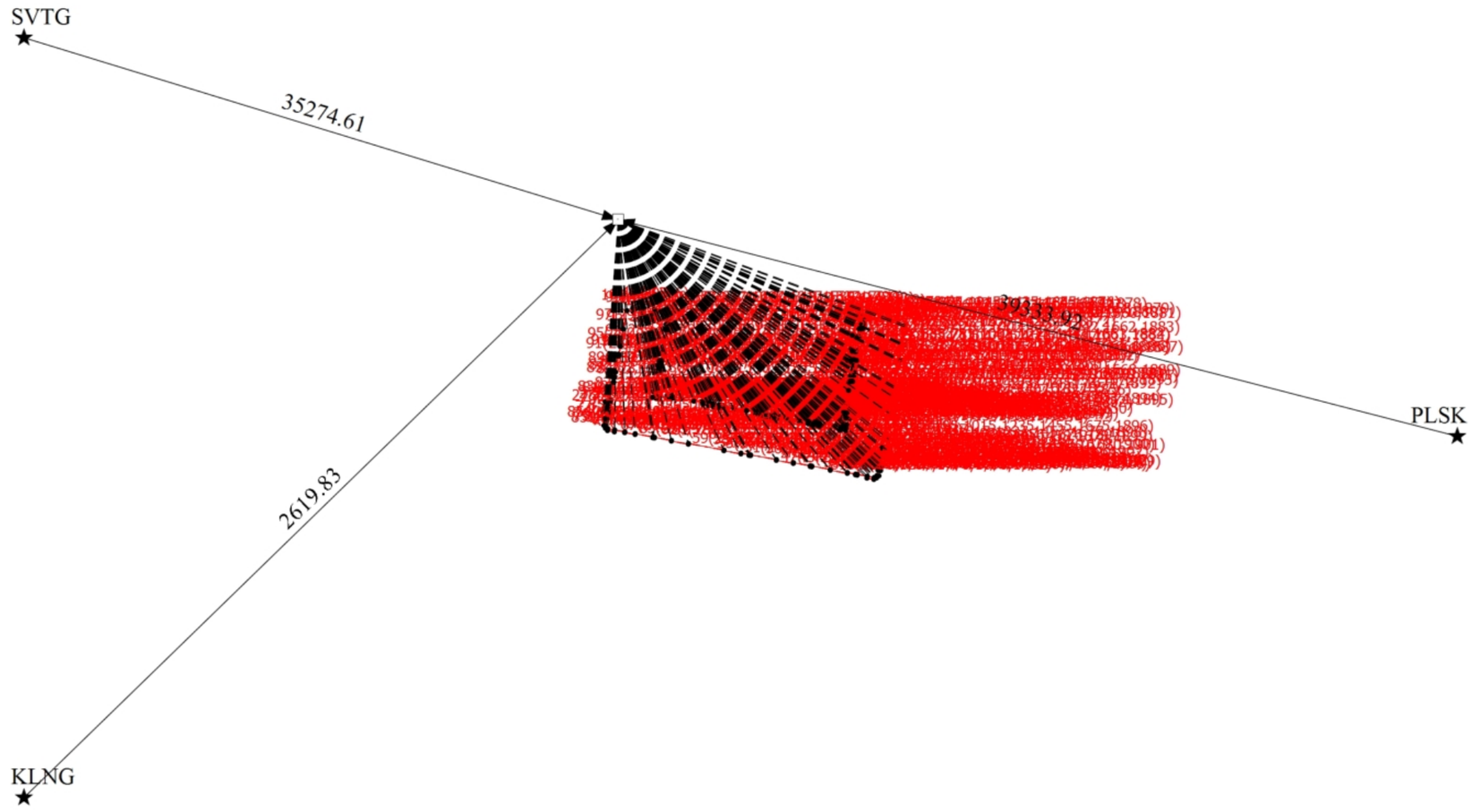

Масштаб 1:2000

Условные обозначения

- • - Характерная точка границы, сведения о которой позволяют однозначно определить ее положение на местности
- 1(418,630,778,998,1218,1438,1658,1879) - Обозначение новой характерной точки
- (1) - Номер образуемого контура
- ——— - Часть контура, образованного проекцией вновь образованного наземного конструктивного элемента здания, сооружения, объекта незавершенного строительства
- - · - · - · - · - Часть контура, образованного проекцией вновь образованного подземного конструктивного элемента здания, сооружения, объекта незавершенного строительства
- - · - · - · - · - Часть контура, образованного проекцией вновь образованного надземного конструктивного элемента здания, сооружения, объекта незавершенного строительства
- ——► - Направления геодезических построений при определении координат характерных точек границ земельного участка
- ★ - Базовая станция
- ⊙ - Точка съемочного обоснования
- KLNG - Наименование базовой станции

Схема расположения здания, сооружения (части объекта недвижимости), объекта незавершенного строительства в границах земельного участка

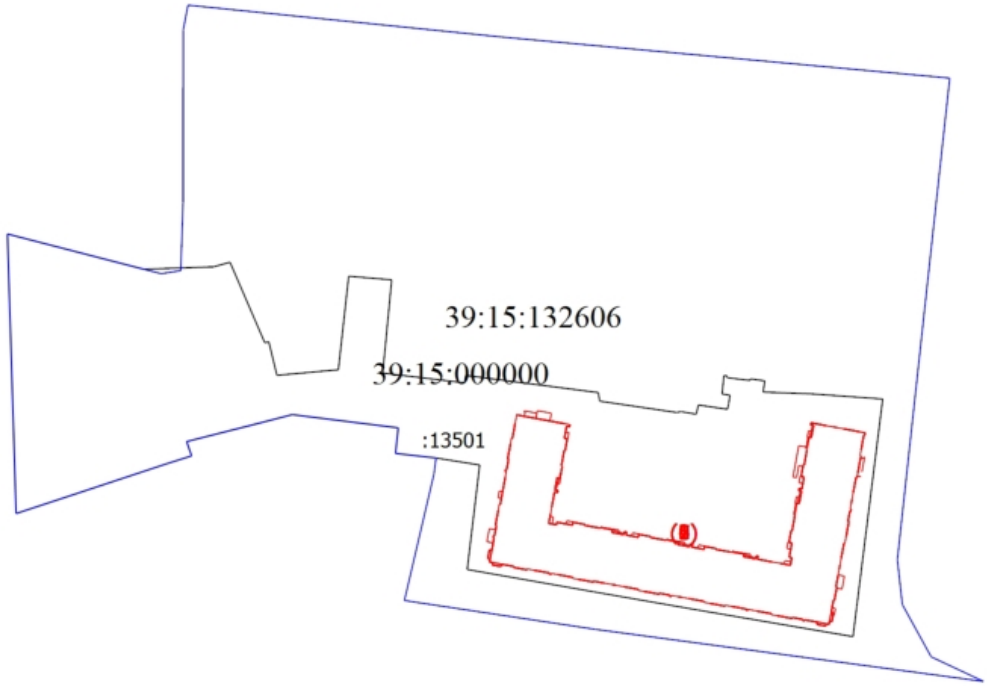

Масштаб 1:2200

Условные обозначения

:13501 - Кадастровый номер земельного участка

(1) - Номер образуемого контура

——— - Часть контура, образованного проекцией вновь образованного наземного конструктивного элемента здания, сооружения, объекта незавершенного строительства

-·-·-·-·- - Часть контура, образованного проекцией вновь образованного подземного конструктивного элемента здания, сооружения, объекта незавершенного строительства

-·-·-·-·- - Часть контура, образованного проекцией вновь образованного надземного конструктивного элемента здания, сооружения, объекта незавершенного строительства

——— - Часть границы, сведения ЕГРН о которой позволяют однозначно определить ее положение на местности

Схема расположения здания, сооружения (части объекта недвижимости), объекта незавершенного строительства в границах земельного участка

⊡ - Пункт геодезической сети специального назначения, созданной в соответствии с законодательством Российской Федерации о геодезии и картографии

Чертеж контура здания, сооружения (части объекта недвижимости), объекта незавершенного строительства



Масштаб 1:700

Условные обозначения

- • - Характерная точка контура здания, сооружения, объекта незавершенного строительства
- 1(418,630,778,998,1218,1438,1658,1879) - Обозначение новой характерной точки
- (1) - Номер образуемого контура
- ——— - Часть контура, образованного проекцией вновь образованного наземного конструктивного элемента здания, сооружения, объекта незавершенного строительства
- - - -

1 ЭТАЖ H=2.70

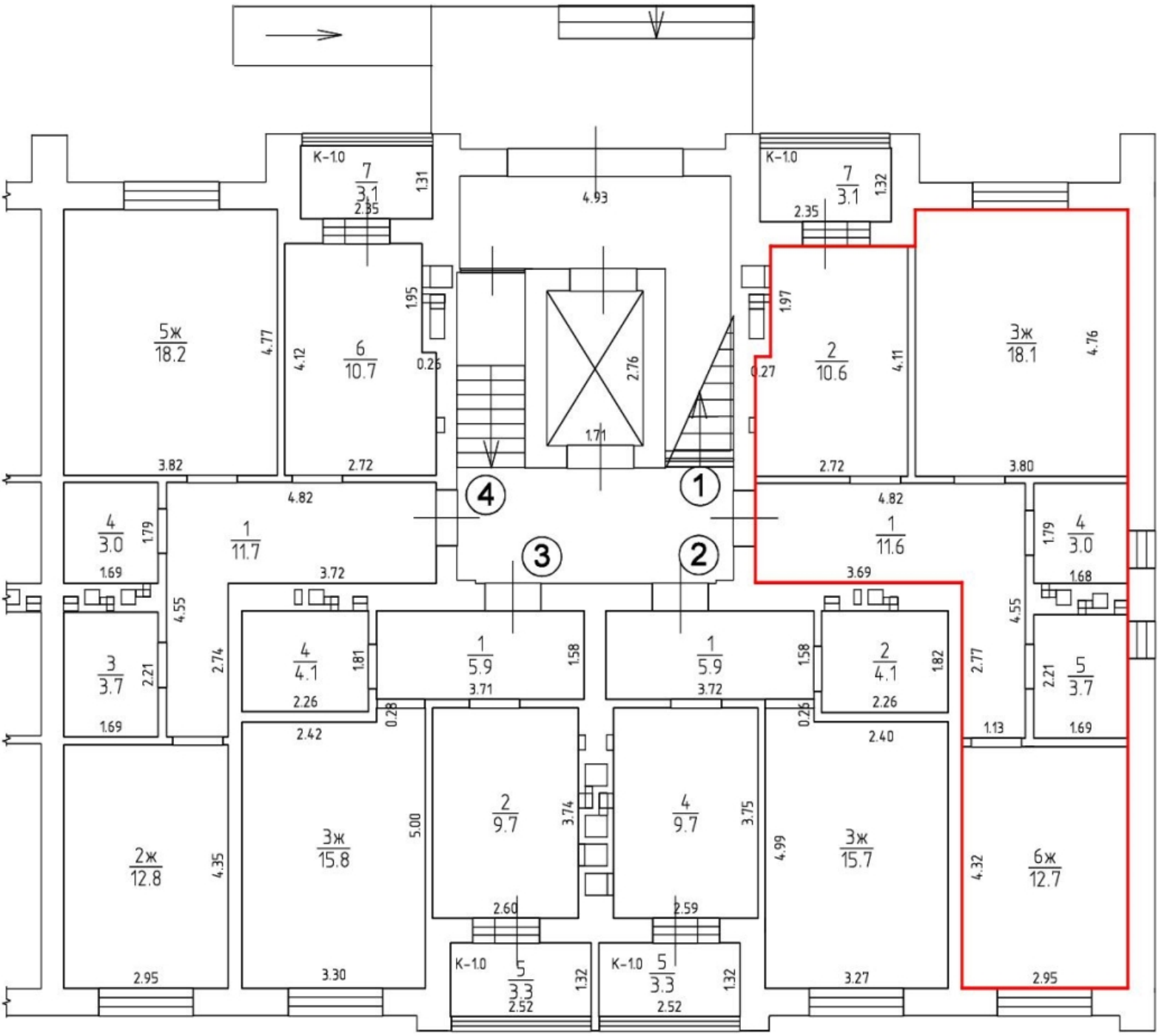
К-1.0
7
3.1
2.35
1.31
4.93
К-1.0
7
3.1
2.35
1.32
5ж
18.2
4.77
3.82
6
10.7
4.12
2.72
1.95
0.26
2.76
1.71
2
10.6
4.11
2.72
1.97
0.27
3ж
18.1
4.76
3.80
4
3.0
1.79
1.69
1
11.7
3.72
4.82
4
1
3
2
1
11.6
3.69
4.82
4
3.0
1.79
1.68
4.55
3
3.7
2.21
1.69
2.74
4
4.1
1.81
2.26
1
5.9
3.71
1.58
1
5.9
3.72
1.58
2
4.1
1.82
2.26
2.77
4.55
5
3.7
2.21
1.69
0.28
0.26
2.42
2.40
1.13
2ж
12.8
4.35
2.95
3ж
15.8
5.00
3.30
2
9.7
3.74
2.60
4
9.7
3.75
2.59
3ж
15.7
4.99
3.27
6ж
12.7
4.32
2.95
К-1.0
5
3.3
2.52
1.32
К-1.0
5
3.3
2.52
1.32

1 ЭТАЖ H=2.70

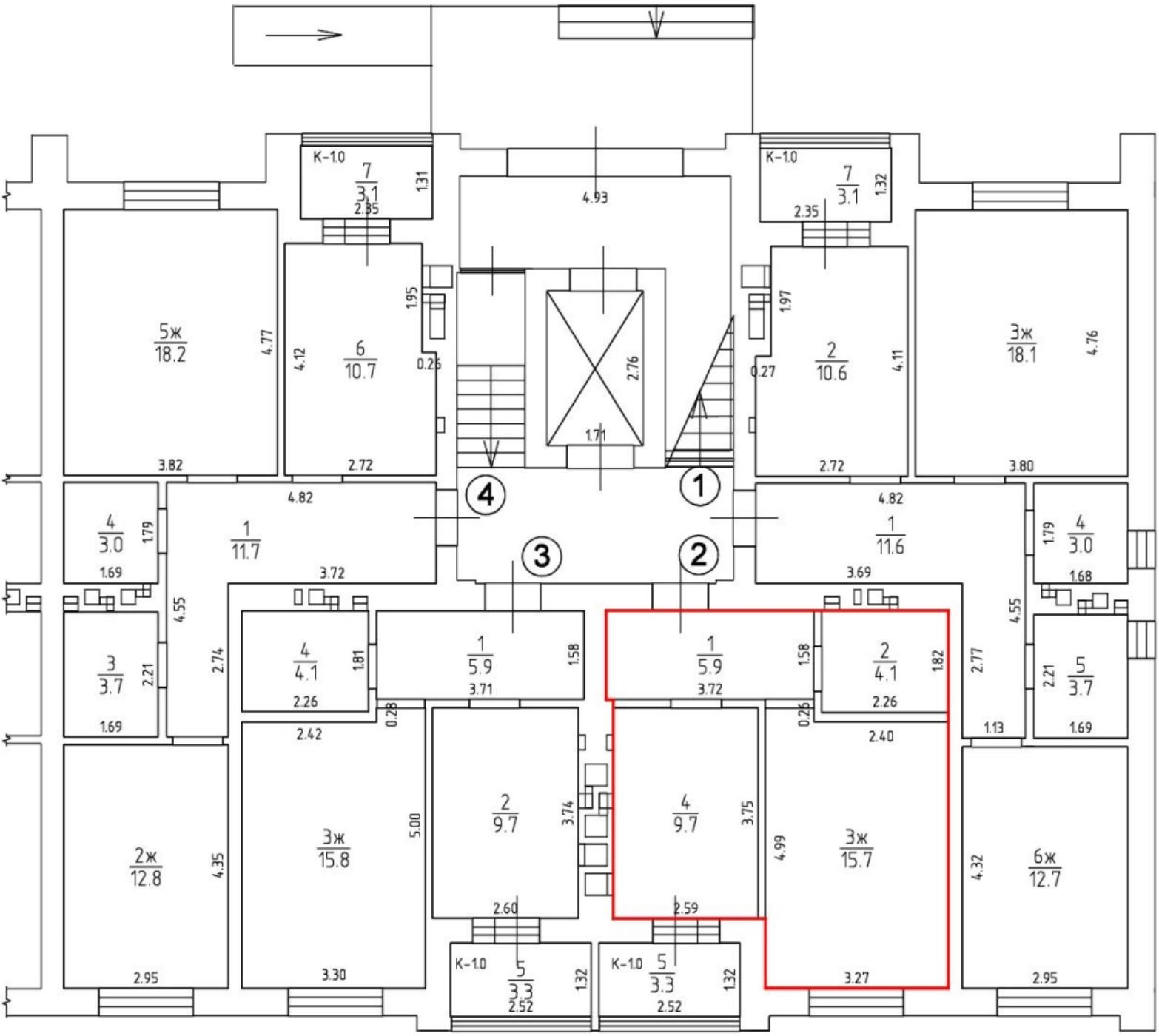
К-1.0
7
3.1
2.35
1.31
4.93
К-1.0
7
3.1
2.35
1.32
5ж
18.2
4.77
3.82
4.12
6
10.7
2.72
1.95
0.26
2.76
1.71
1.97
0.27
2
10.6
4.11
2.72
3ж
18.1
4.76
3.80
4
3.0
1.79
1.69
1
11.7
4.82
3.72
4
3.0
1.79
1.68
1
11.6
4.82
3.69
4
4.1
1.81
2.26
1
5.9
1.58
3.71
1
5.9
1.58
3.72
2
4.1
1.82
2.26
3
3.7
2.21
1.69
4.55
2.74
5
3.7
2.21
1.69
4.55
2.77
1.13
0.28
0.26
2.42
2.40
2ж
12.8
4.35
2.95
3ж
15.8
5.00
3.30
2
9.7
3.74
2.60
4
9.7
3.75
2.59
3ж
15.7
4.99
3.27
6ж
12.7
4.32
2.95
К-1.0
5
3.3
1.32
2.52
К-1.0
5
3.3
1.32
2.52
1
2
3
4

1 ЭТАЖ H=2.70

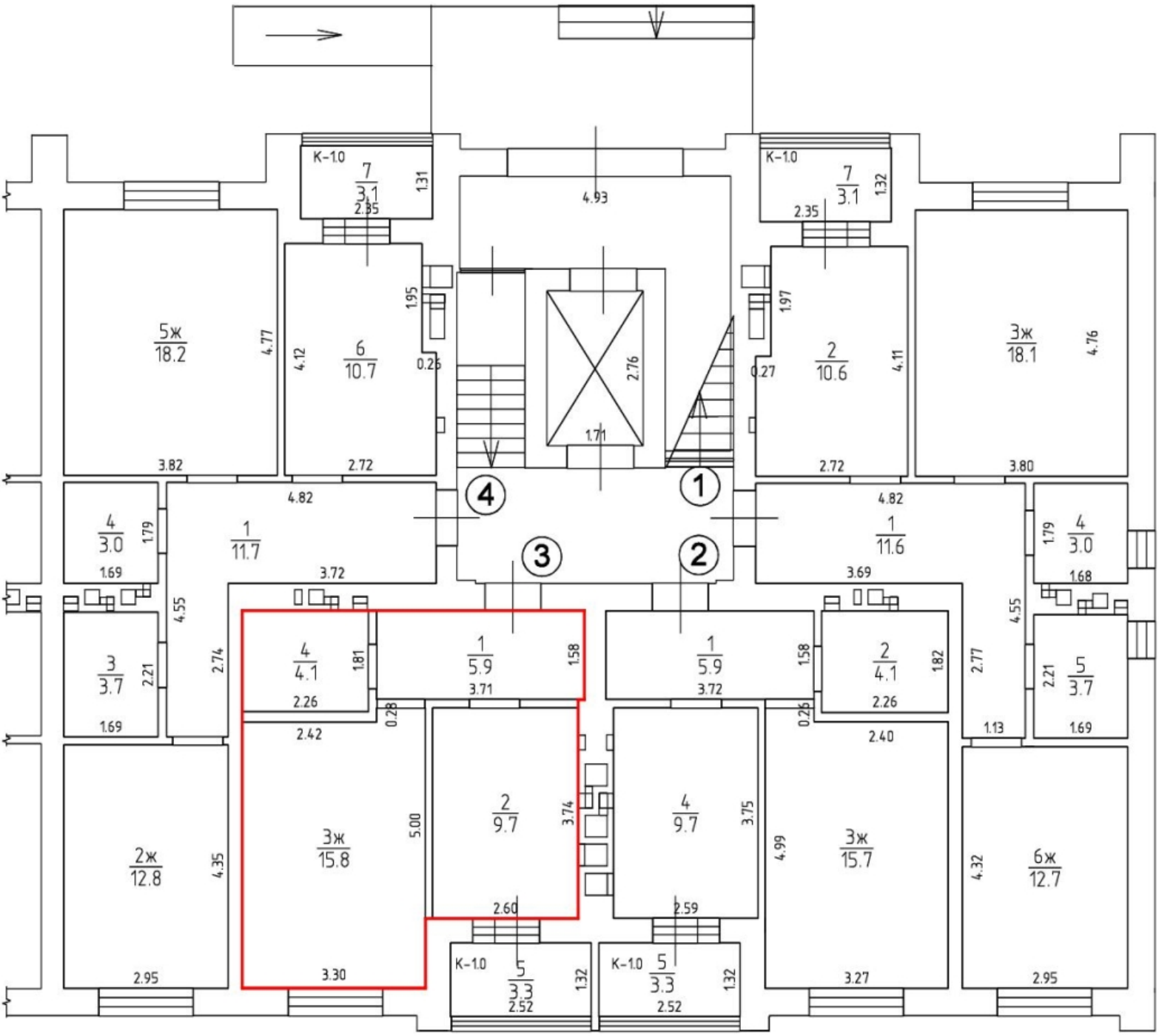
К-1.0
7
3.1
2.35
1.31
4.93
К-1.0
7
3.1
2.35
1.32
5ж
18.2
4.77
3.82
4.12
6
10.7
2.72
1.95
0.26
2.76
1.71
1.97
0.27
2
10.6
4.11
2.72
3ж
18.1
4.76
3.80
4
3.0
1.79
1.69
1
11.7
4.82
3.72
4
1
1
11.6
4.82
3.69
4
3.0
1.79
1.68
3
3.7
2.21
1.69
4.55
2.74
4
4.1
1.81
2.26
1
5.9
3.71
1.58
1
5.9
3.72
1.58
2
4.1
1.82
2.26
2.77
4.55
2.21
5
3.7
1.69
1.13
0.28
2.42
0.26
2.40
2ж
12.8
4.35
2.95
3ж
15.8
5.00
3.30
2
9.7
3.74
2.60
4
9.7
3.75
2.59
4.99
3ж
15.7
3.27
4.32
6ж
12.7
2.95
К-1.0
5
3.3
2.52
1.32
К-1.0
5
3.3
2.52
1.32
4
1
3
2

1 ЭТАЖ H=2.70

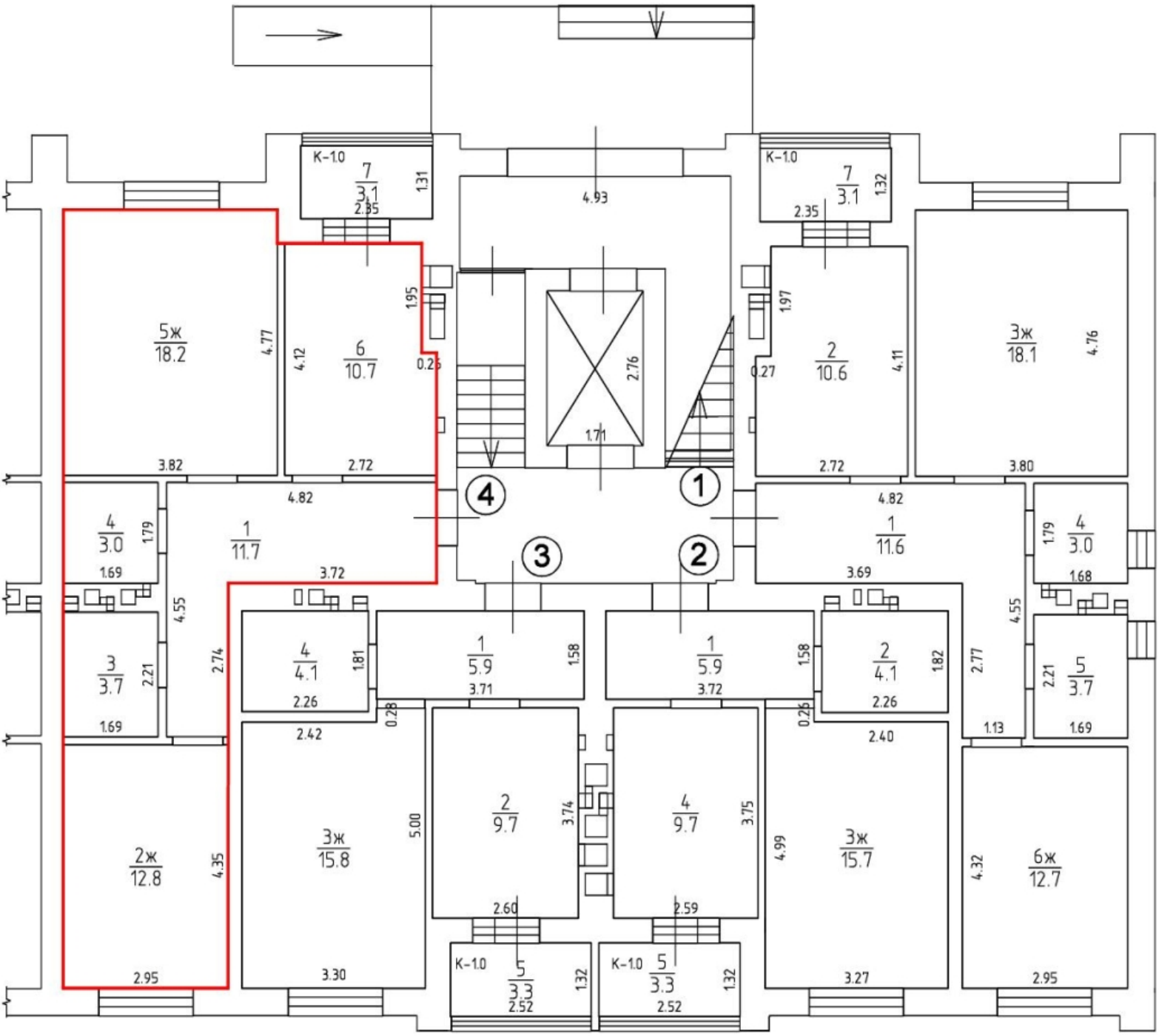
К-1.0
7
3.1
2.35
1.31
4.93
К-1.0
7
3.1
2.35
1.32
5ж
18.2
4.77
4.12
6
10.7
0.25
1.95
2.76
1.71
1.97
2
10.6
4.11
0.27
3ж
18.1
4.76
3.82
2.72
4.82
2.72
3.80
4
3.0
1.79
1.69
1
11.7
3.72
4
1
3
2
4.82
1
11.6
3.69
1.79
4
3.0
1.68
4.55
3
3.7
2.21
1.69
2.74
4
4.1
1.81
2.26
1
5.9
1.58
3.71
1
5.9
1.58
3.72
2
4.1
1.82
2.26
2.77
4.55
2.21
5
3.7
1.69
2.42
0.28
0.25
2.40
1.13
2ж
12.8
4.35
3ж
15.8
5.00
2
9.7
3.74
4
9.7
3.75
4.99
3ж
15.7
4.32
6ж
12.7
2.60
2.59
2.95
3.30
К-1.0
5
3.3
2.52
1.32
К-1.0
5
3.3
2.52
1.32
3.27
2.95

2 ЭТАЖ H=2.70

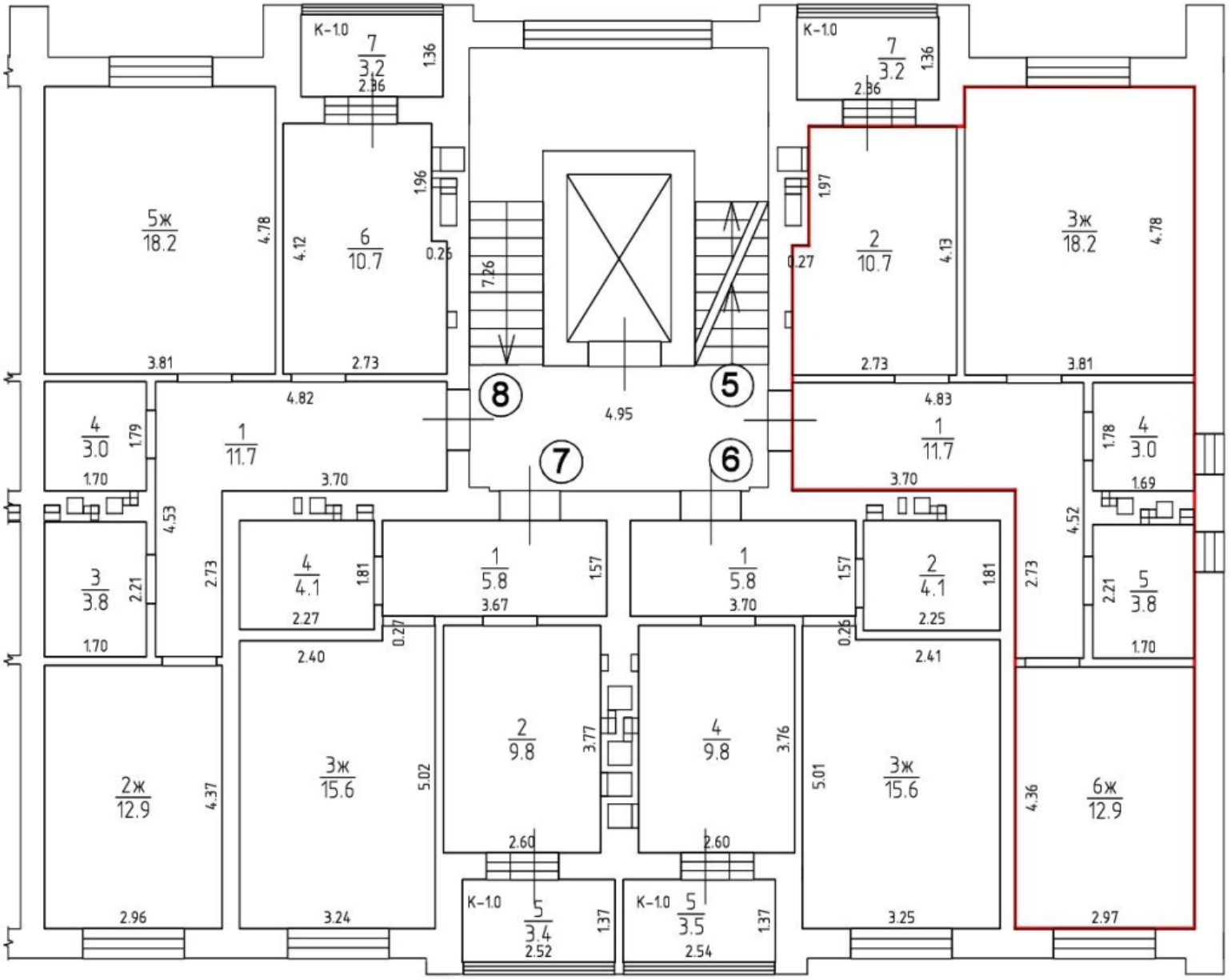
К-1.0
7
3.2
2.36
1.36
5ж
18.2
4.78
6
10.7
4.12
1.96
0.26
7.26
3.81
2.73
4.82
8
4.95
5
7
6
4
3.0
1.79
1.70
1
11.7
3.70
4.53
3
3.8
2.21
1.70
2.73
4
4.1
1.81
2.27
2.40
0.27
1
5.8
1.57
3.67
3.70
2ж
12.9
4.37
2.96
3ж
15.6
5.02
3.24
2
9.8
3.77
2.60
4
9.8
3.76
5
3.4
2.52
1.37
5
3.5
2.54
1.37
2
10.7
1.97
4.13
0.27
2.73
4.83
3ж
18.2
4.78
3.81
1.78
1.69
2
4.1
1.81
2.25
0.26
2.41
4.52
5
3.8
2.21
1.70
5.01
4.36
6ж
12.9
2.97
3.25

2 ЭТАЖ H=2.70

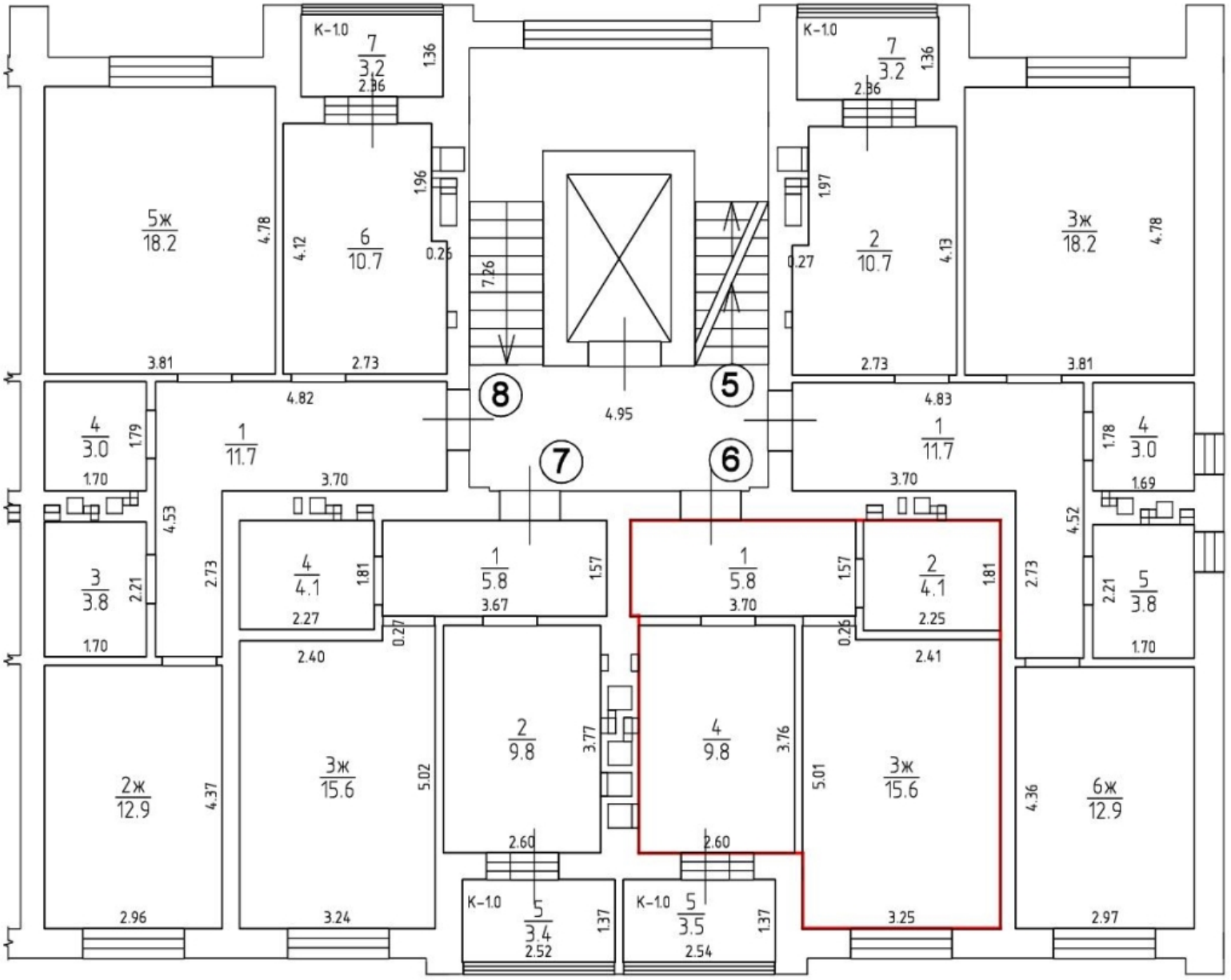
К-1.0
7
3.2
2.36
1.36
5ж
18.2
4.78
6
10.7
4.12
1.96
0.26
7.26
4.95
8
5
7
6
2
10.7
4.13
1.97
0.27
3ж
18.2
3.81
2.73
4.82
4.83
4
3.0
1.79
1.70
1
11.7
3.70
1.78
1.69
3
3.8
2.21
4.53
4
4.1
1.81
2.27
1
5.8
1.57
3.67
3.70
2.25
2.40
2.41
0.27
0.26
2ж
12.9
4.37
3ж
15.6
5.02
2
9.8
3.77
4
9.8
3.76
5.01
2.60
5
3.4
1.37
2.52
5
3.5
2.54
3.24
3.25
4.36
6ж
12.9
2.96
2.97

2 ЭТАЖ H=2.70

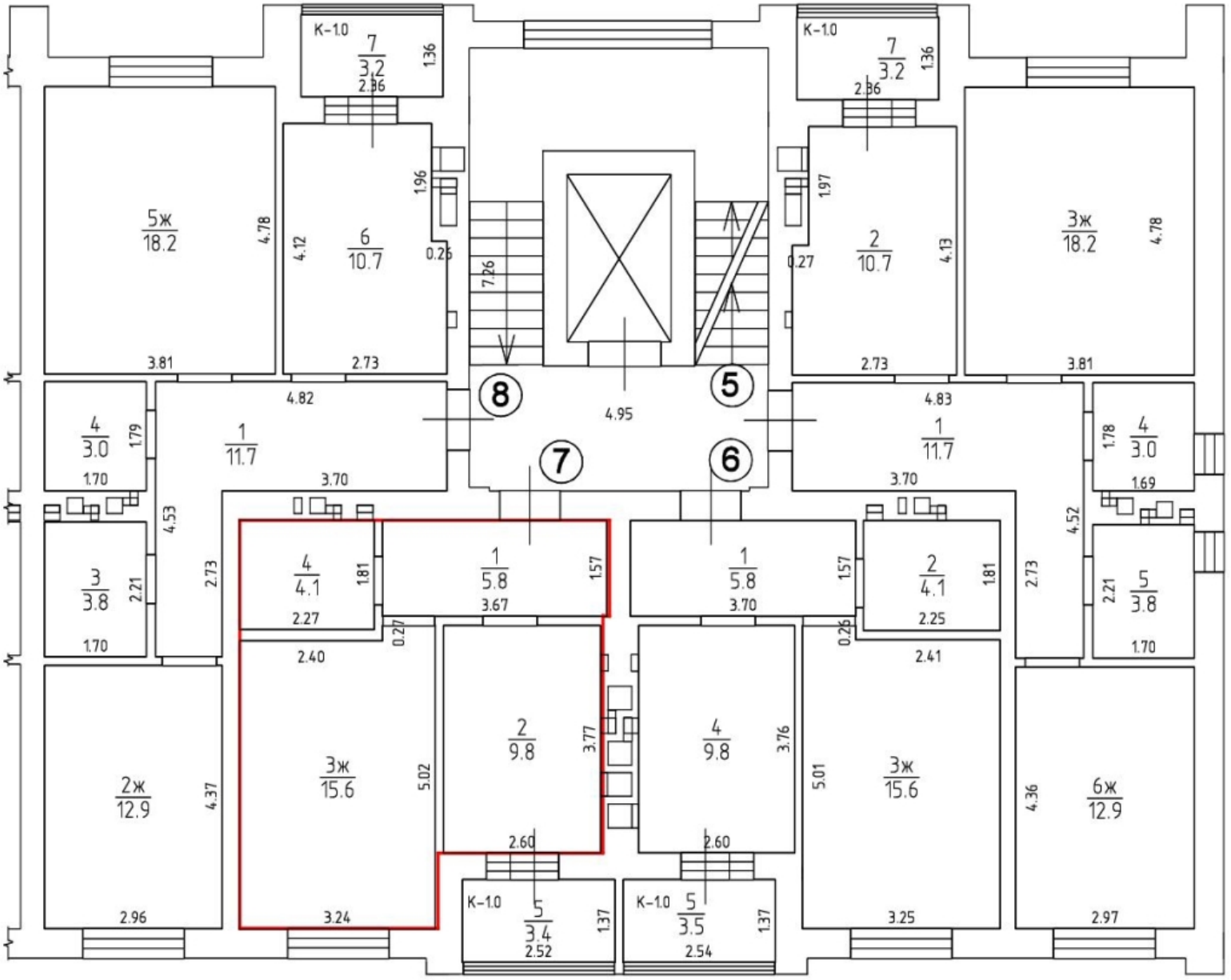
К-1.0
7
3.2
2.36
1.36
5ж
18.2
4.78
6
10.7
4.12
1.96
0.26
7.26
4.95
8
5
7
6
2
10.7
4.13
1.97
0.27
3ж
18.2
3.81
2.73
4.82
4.83
4
3.0
1.79
1.70
1
11.7
3.70
1.78
1.69
3
3.8
2.21
4.53
4
4.1
1.81
2.27
2.40
1
5.8
1.57
3.67
3.70
2
4.1
2.25
4.52
2ж
12.9
4.37
3ж
15.6
5.02
2
9.8
3.77
4
9.8
3.76
2.60
5
3.4
1.37
2.52
5
3.5
2.54
5.01
4.36
6ж
12.9
2.96
3.24
3.25
2.97

2 ЭТАЖ H=2.70

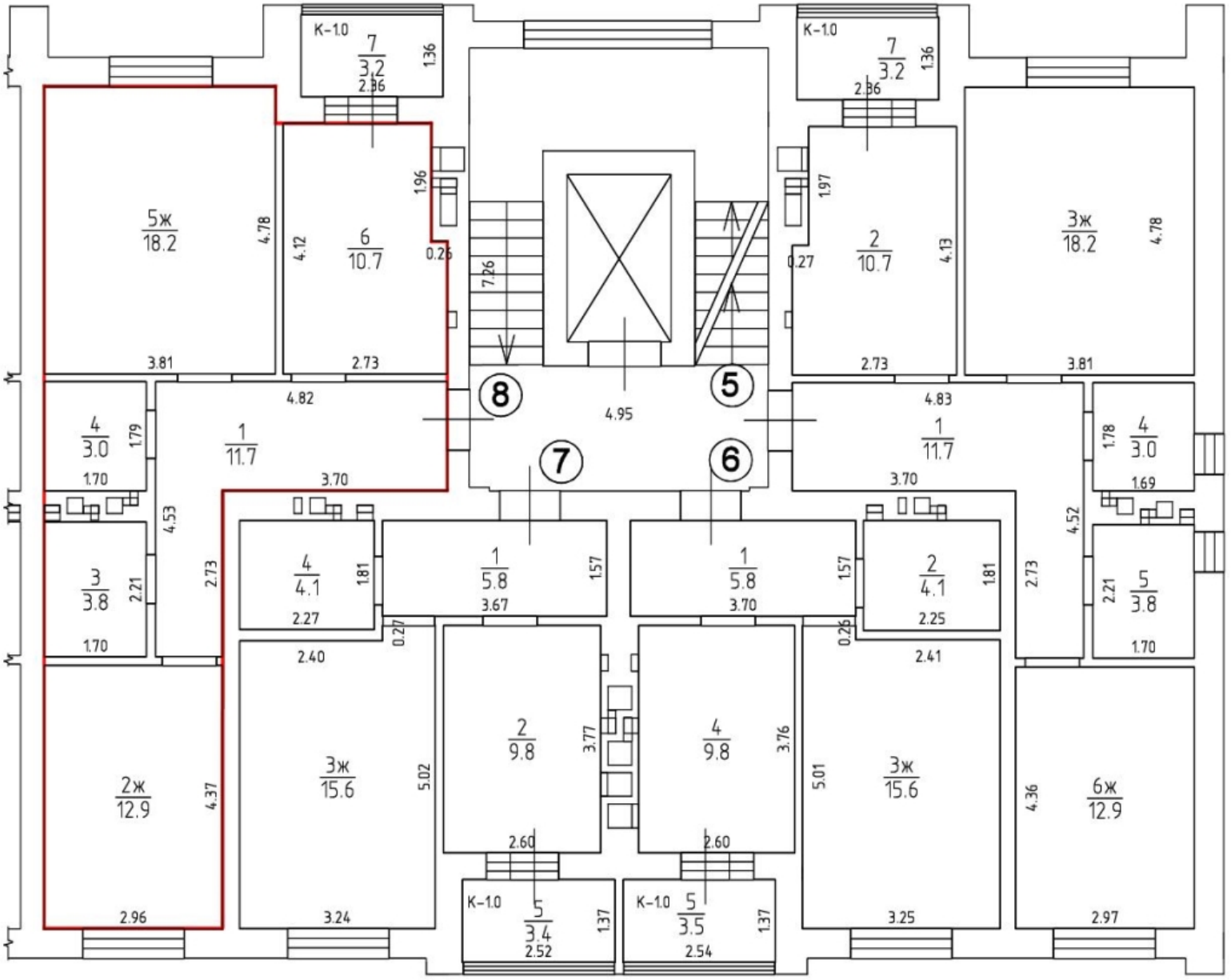
К-1.0
7
3.2
2.36
1.36
5ж
18.2
4.78
6
10.7
4.12
1.96
0.26
3.81
2.73
4.82
4
3.0
1.79
1.70
1
11.7
3.70
3
3.8
2.21
1.70
4.53
2.73
2ж
12.9
4.37
2.96
4
4.1
1.81
2.27
2.40
0.27
3ж
15.6
5.02
3.24
1
5.8
1.57
3.67
2
9.8
3.77
2.60
8
4.95
7
6
5
7.26
1
5.8
1.57
3.70
4
9.8
3.76
2.60
К-1.0
5
3.4
2.52
1.37
К-1.0
5
3.5
2.54
1.37
К-1.0
7
3.2
2.36
1.36
1.97
2
10.7
4.13
0.27
3ж
18.2
4.78
3.81
2.73
4.83
1
11.7
3.70
2
4.1
1.81
2.25
0.26
2.41
3ж
15.6
5.01
3.25
4
3.0
1.78
1.69
4.52
2.73
5
3.8
2.21
1.70
6ж
12.9
4.36
2.97

3 ЭТАЖ H=2.70

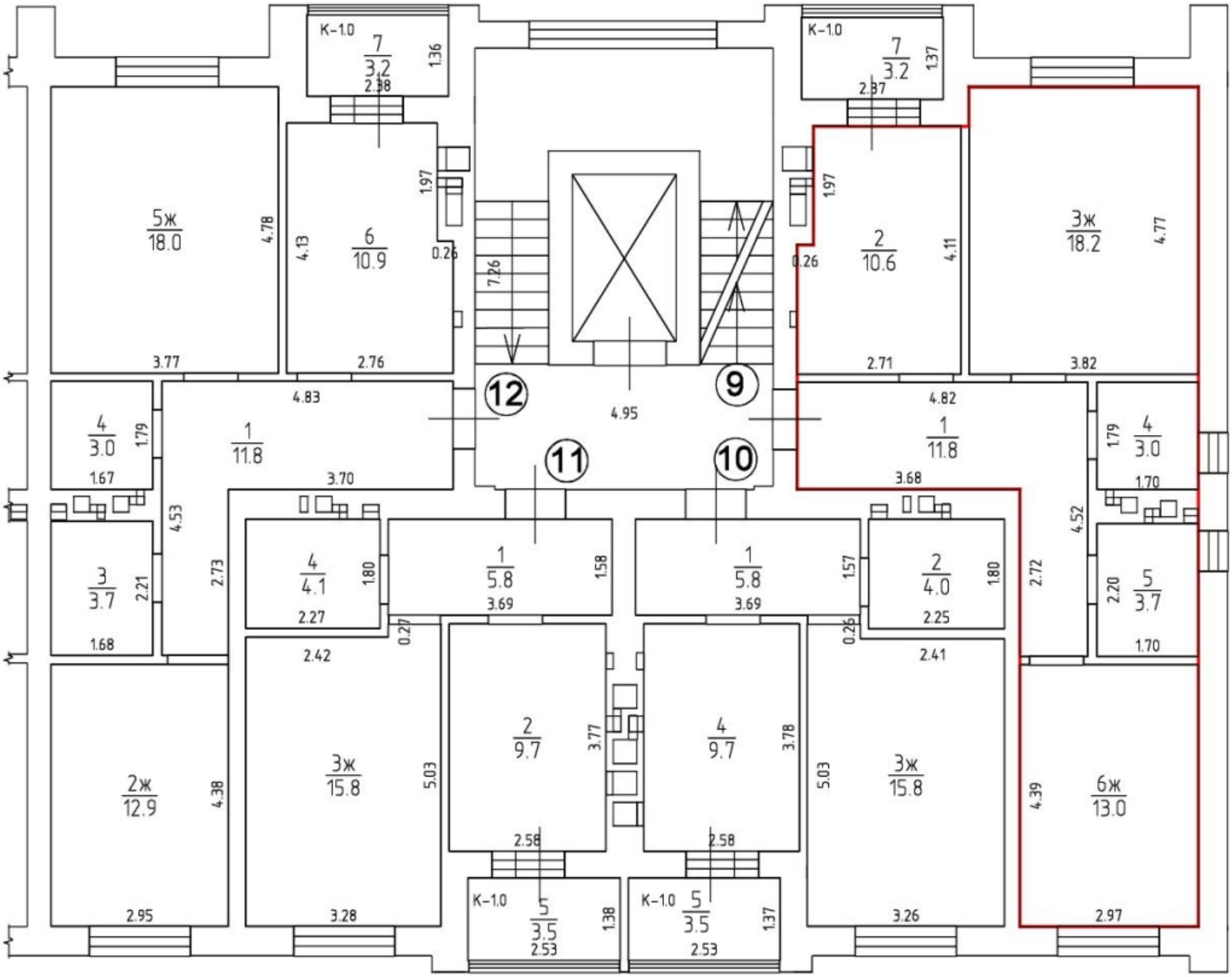
К-1.0
7
3.2
2.38
1.36
5ж
18.0
4.78
3.77
6
10.9
4.13
2.76
1.97
0.26
7.26
4.83
4.95
12
9
11
10
4
3.0
1.79
1.67
1
11.8
3.70
4.53
3
3.7
2.21
1.68
2.73
4
4.1
1.80
2.27
2.42
1
5.8
1.58
3.69
0.27
2ж
12.9
4.38
2.95
3ж
15.8
5.03
3.28
2
9.7
3.77
4
9.7
3.78
2.58
К-1.0
5
3.5
2.53
1.38
1.37
К-1.0
7
3.2
2.37
1.37
2
10.6
4.11
2.71
3ж
18.2
4.77
3.82
4.82
1
11.8
3.68
4.52
4
3.0
1.79
1.70
1
5.8
1.57
3.69
2
4.0
1.80
2.25
0.26
2.41
2.72
5
3.7
2.20
1.70
3ж
15.8
5.03
3.26
6ж
13.0
4.39
2.97

3 ЭТАЖ H=2.70

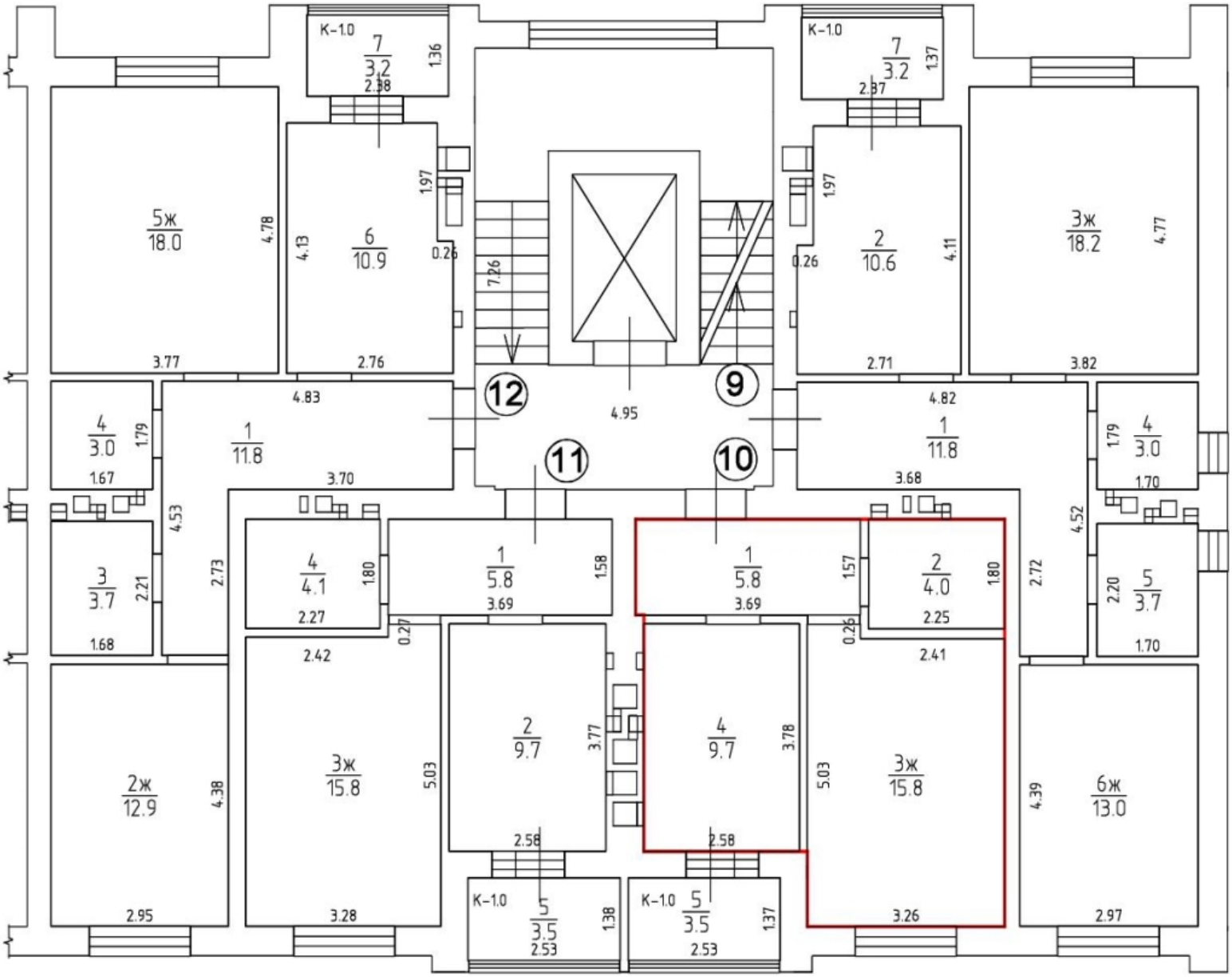
К-1.0
7
3.2
2.38
1.36
К-1.0
7
3.2
2.37
1.37
5ж
18.0
4.78
3.77
6
10.9
4.13
2.76
1.97
0.26
7.26
2
10.6
4.11
2.71
1.97
0.26
3ж
18.2
4.77
3.82
12
9
4.95
11
10
4
3.0
1.79
1.67
1
11.8
4.83
3.70
1
11.8
4.82
3.68
4
3.0
1.79
1.70
3
3.7
2.21
1.68
4.53
2.73
4
4.1
1.80
2.27
1
5.8
1.58
3.69
1
5.8
1.57
3.69
2
4.0
1.80
2.25
4.52
2.72
5
3.7
2.20
1.70
0.27
0.26
2.42
2.41
2ж
12.9
4.38
2.95
3ж
15.8
5.03
3.28
2
9.7
3.77
2.58
4
9.7
3.78
2.58
3ж
15.8
5.03
3.26
6ж
13.0
4.39
2.97
К-1.0
5
3.5
2.53
1.38
К-1.0
5
3.5
2.53
1.37

3 ЭТАЖ H=2.70

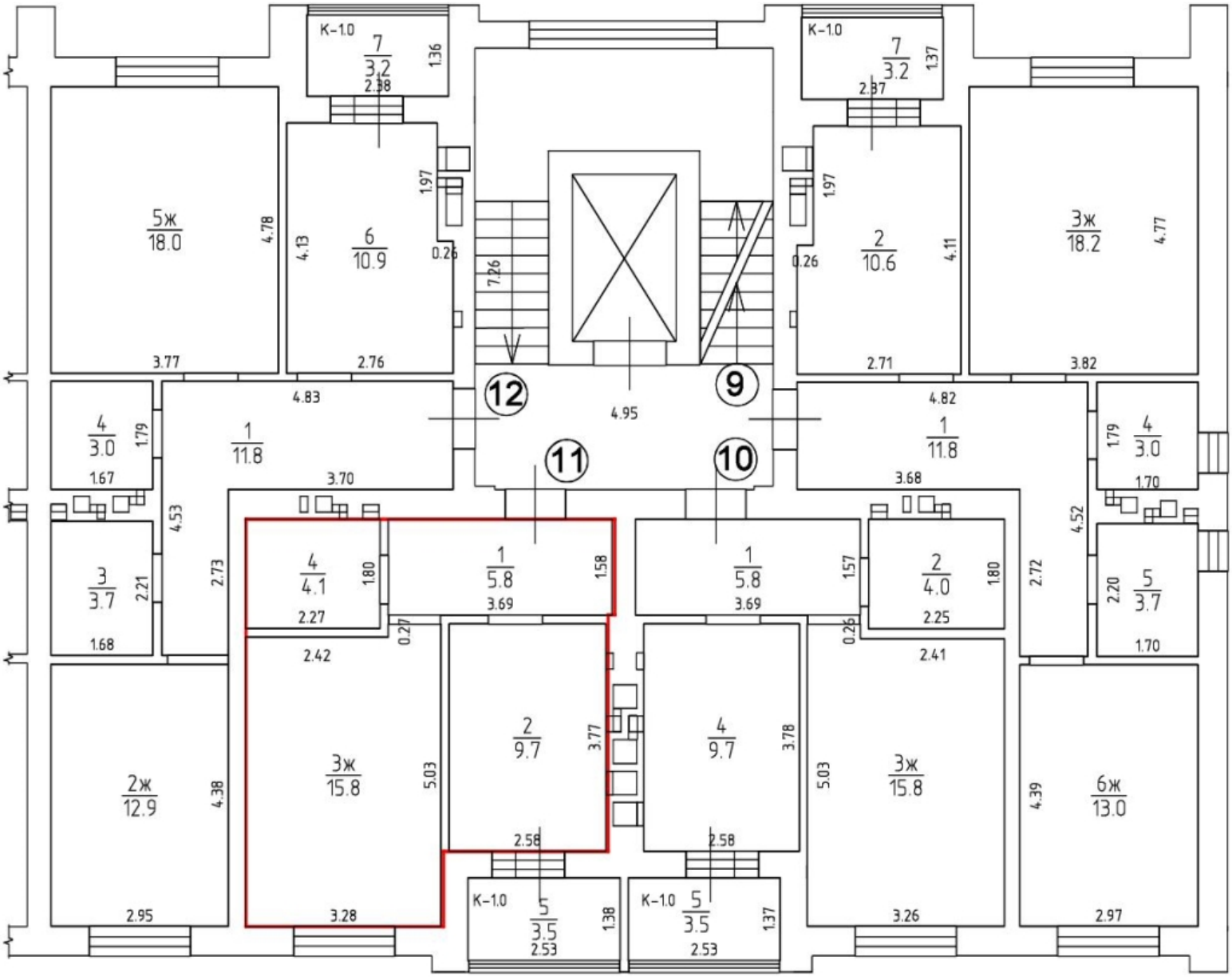
К-1.0
7
3.2
2.38
1.36
К-1.0
7
3.2
2.37
1.37
5ж
18.0
4.78
3.77
6
10.9
4.13
2.76
1.97
0.26
7.26
2
10.6
4.11
2.71
1.97
0.26
3ж
18.2
4.77
3.82
12
9
4.95
11
10
4
3.0
1.79
1.67
1
11.8
4.83
3.70
1
11.8
4.82
3.68
4
3.0
1.79
1.70
3
3.7
2.21
1.68
4.53
2.73
4
4.1
1.80
2.27
2.42
0.27
1
5.8
1.58
3.69
1
5.8
1.57
3.69
2
4.0
1.80
2.25
0.26
2.41
2.72
4.52
5
3.7
2.20
1.70
2ж
12.9
4.38
2.95
3ж
15.8
5.03
3.28
2
9.7
3.77
2.58
4
9.7
3.78
2.58
3ж
15.8
5.03
3.26
6ж
13.0
4.39
2.97
К-1.0
5
3.5
2.53
1.38
К-1.0
5
3.5
2.53
1.37

3 ЭТАЖ H=2.70

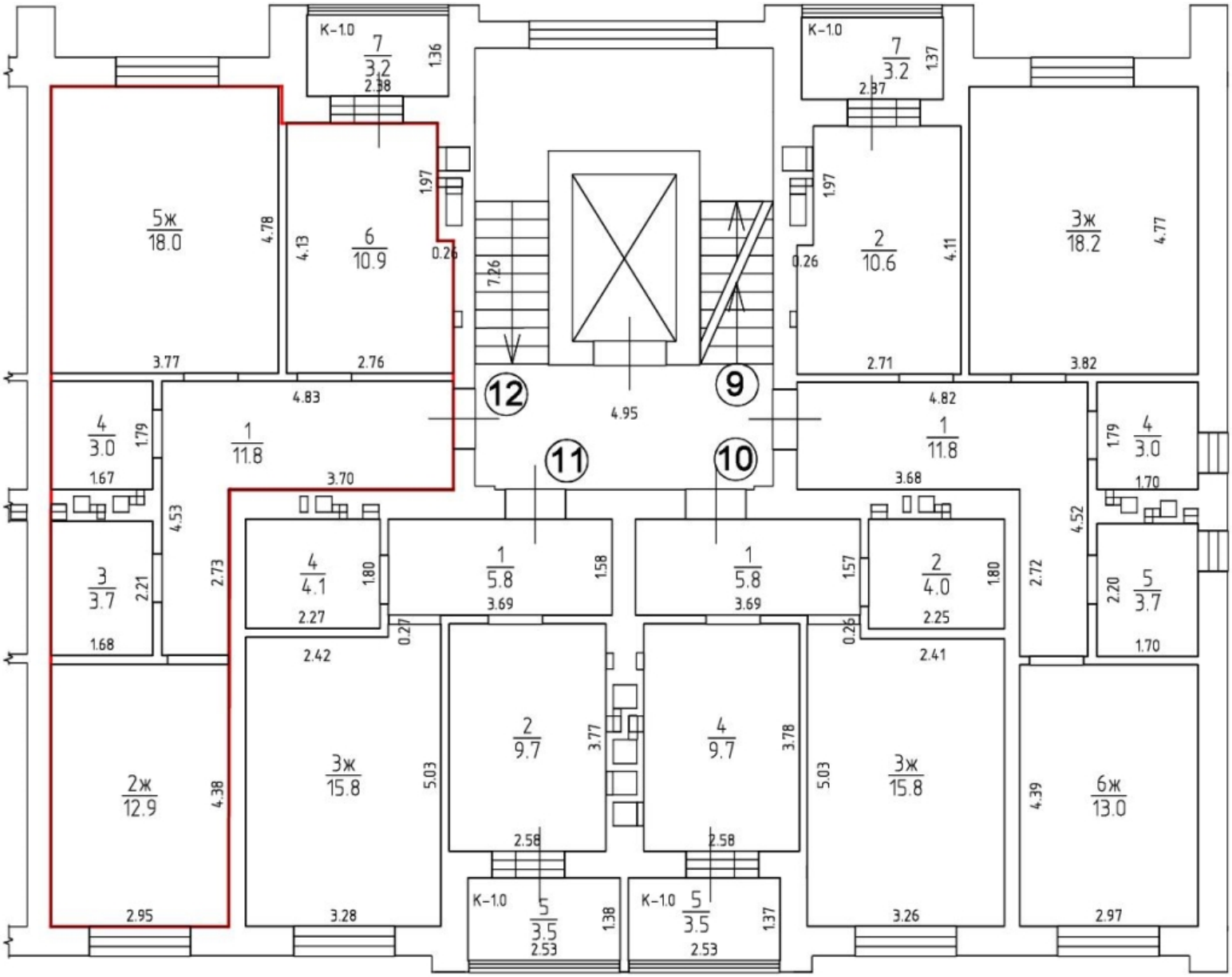
К-1.0
7
3.2
2.38
1.36
5ж
18.0
4.78
3.77
6
10.9
4.13
2.76
1.97
0.26
7.26
4.83
4
3.0
1.79
1.67
1
11.8
3.70
4.53
3
3.7
2.21
1.68
2.73
4
4.1
1.80
2.27
2.42
0.27
1
5.8
1.58
3.69
12
4.95
9
11
10
2ж
12.9
4.38
2.95
3ж
15.8
5.03
3.28
2
9.7
3.77
2.58
4
9.7
3.78
2.58
К-1.0
5
3.5
1.38
2.53
К-1.0
5
3.5
1.37
2.53
1
5.8
1.57
3.69
2
4.0
1.80
2.25
0.26
2.41
3ж
15.8
5.03
3.26
4.82
1
11.8
3.68
2.72
4.52
4
3.0
1.79
1.70
5
3.7
2.20
1.70
6ж
13.0
4.39
2.97
К-1.0
7
3.2
2.37
1.37
2
10.6
1.97
0.26
4.11
2.71
3ж
18.2
4.77
3.82

4 ЭТАЖ H=2.70

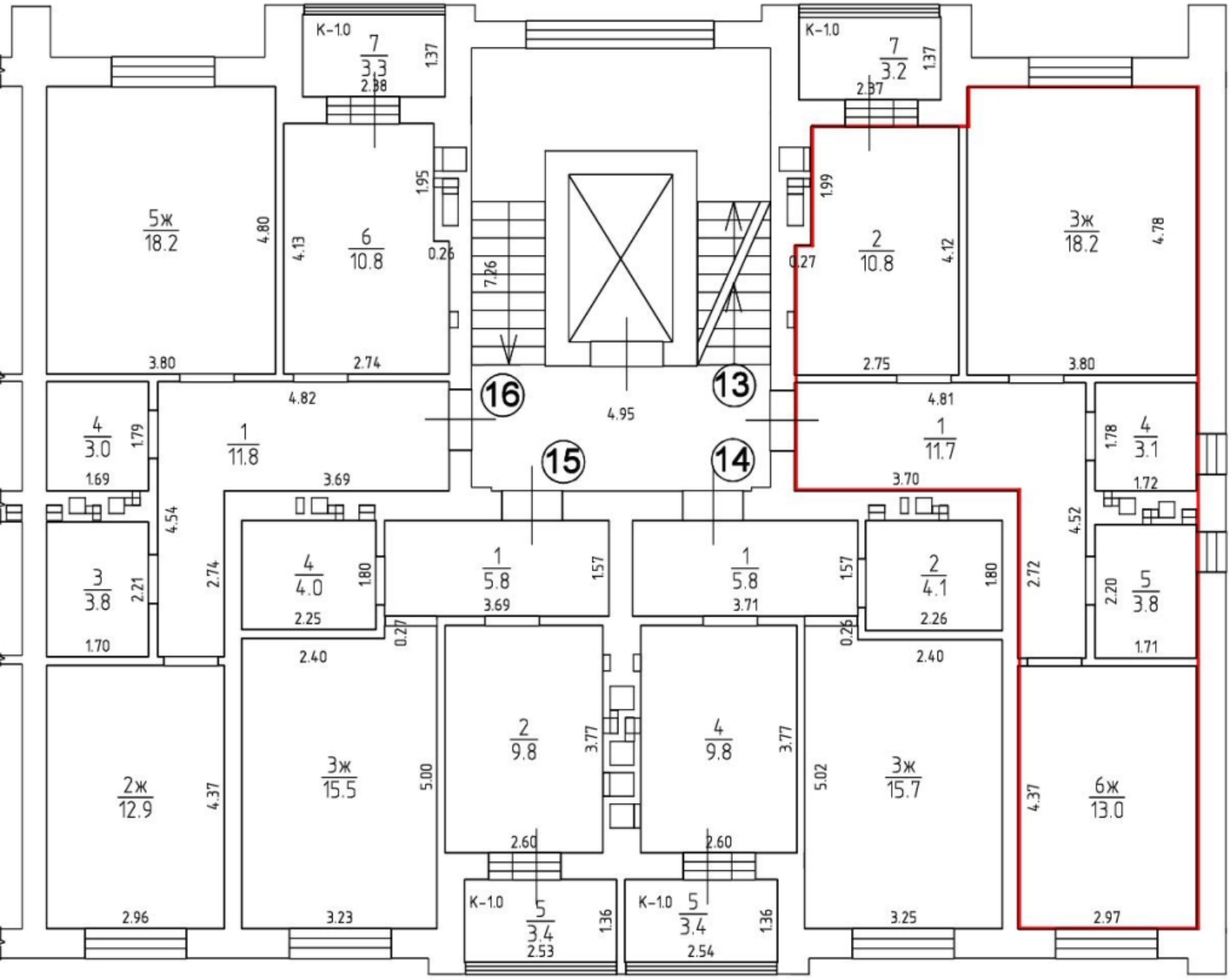
К-1.0
7
3.3
2.38
1.37
К-1.0
7
3.2
2.37
1.37
5ж
18.2
4.80
6
10.8
4.13
0.26
1.95
7.26
2
10.8
4.12
0.27
1.99
3ж
18.2
4.78
3.80
2.74
2.75
3.80
16
13
4.95
4.82
4.81
4
3.0
1.79
1.69
1
11.8
3.69
15
14
1
11.7
3.70
4
3.1
1.78
1.72
4.54
4.52
3
3.8
2.21
1.70
2.74
4
4.0
1.80
2.25
1
5.8
1.57
3.69
1
5.8
1.57
3.71
2
4.1
1.80
2.26
2.72
5
3.8
2.20
1.71
0.27
0.26
2.40
2.40
2ж
12.9
4.37
3ж
15.5
5.00
2
9.8
3.77
4
9.8
3.77
3ж
15.7
5.02
6ж
13.0
4.37
2.60
2.60
К-1.0
5
3.4
2.53
1.36
К-1.0
5
3.4
2.54
1.36
2.96
3.23
3.25
2.97

4 ЭТАЖ H=2.70

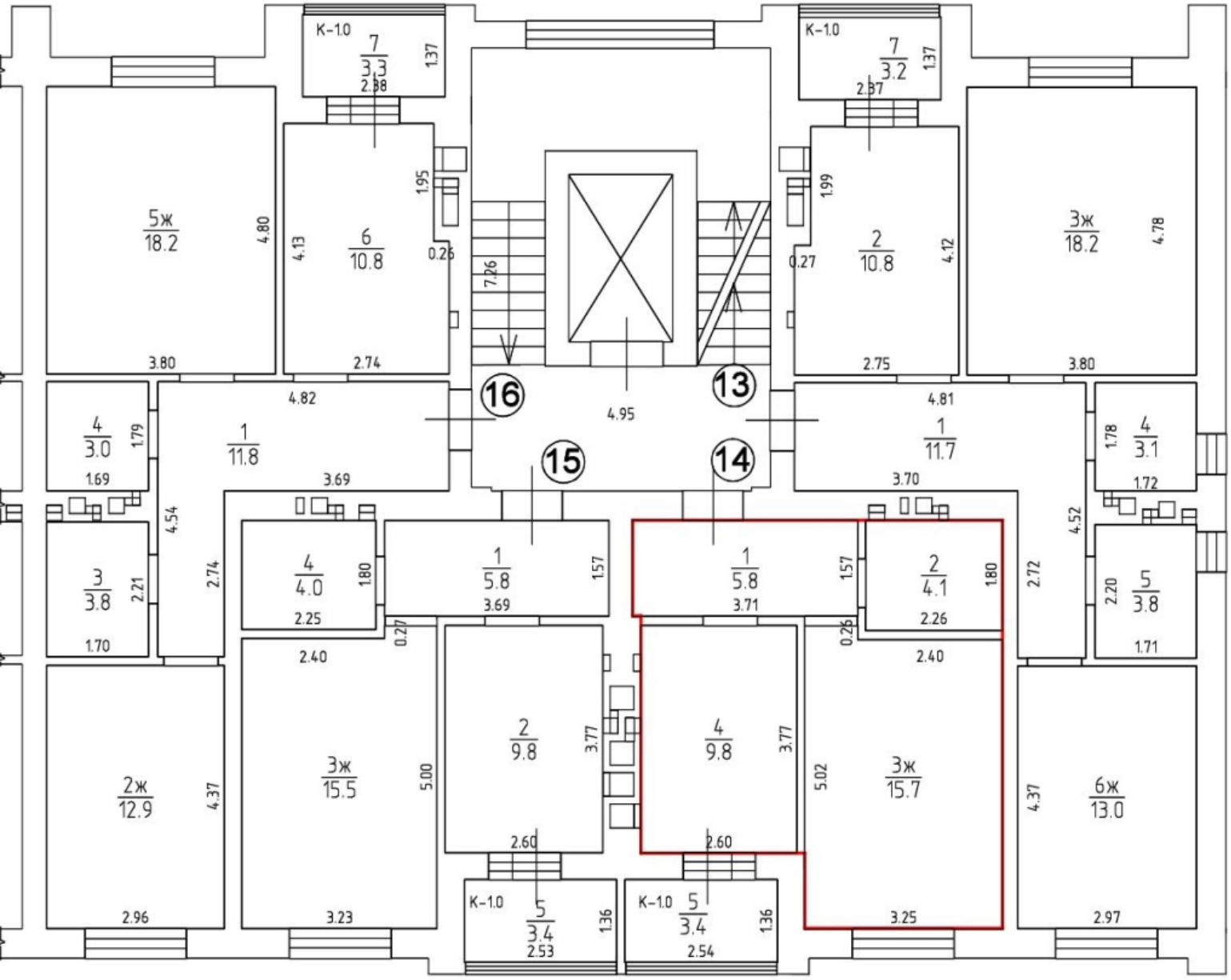
К-1.0
7
3.3
2.38
1.37
К-1.0
7
3.2
2.37
1.37
5ж
18.2
4.80
3.80
6
10.8
4.13
2.74
1.95
0.26
7.26
2
10.8
1.99
0.27
4.12
2.75
3ж
18.2
4.78
3.80
16
13
4.95
15
14
4
3.0
1.79
1.69
1
11.8
4.82
3.69
1
11.7
4.81
3.70
4
3.1
1.78
1.72
3
3.8
2.21
1.70
4.54
2.74
4
4.0
1.80
2.25
1
5.8
1.57
3.69
1
5.8
1.57
3.71
2
4.1
1.80
2.26
4.52
2.72
5
3.8
2.20
1.71
0.27
2.40
0.26
2.40
2ж
12.9
4.37
2.96
3ж
15.5
5.00
3.23
2
9.8
3.77
2.60
4
9.8
3.77
2.60
3ж
15.7
5.02
3.25
6ж
13.0
4.37
2.97
К-1.0
5
3.4
1.36
2.53
К-1.0
5
3.4
1.36
2.54

4 ЭТАЖ H=2.70

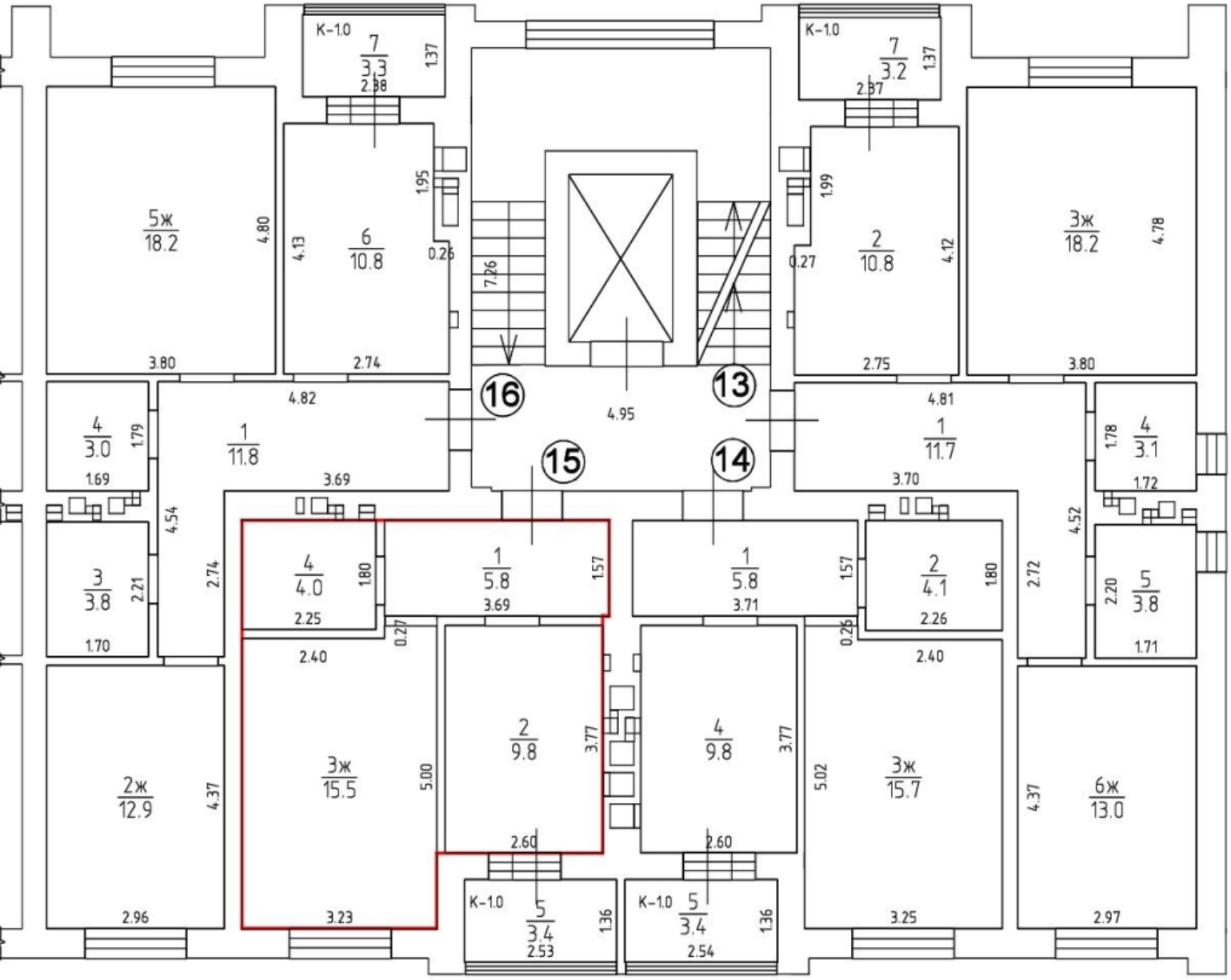
К-1.0
7
3.3
2.38
1.37
К-1.0
7
3.2
2.37
1.37
5ж
18.2
4.80
3.80
6
10.8
4.13
2.74
1.95
0.26
7.26
2
10.8
1.99
0.27
4.12
2.75
3ж
18.2
4.78
3.80
16
13
4.95
15
14
4
3.0
1.79
1.69
1
11.8
4.82
3.69
1
11.7
4.81
3.70
4
3.1
1.78
1.72
3
3.8
2.21
1.70
4.54
2.74
4
4.0
1.80
2.25
1
5.8
1.57
3.69
1
5.8
1.57
3.71
2
4.1
1.80
2.26
2.72
4.52
5
3.8
2.20
1.71
0.27
2.40
0.26
2.40
2ж
12.9
4.37
2.96
3ж
15.5
5.00
3.23
2
9.8
3.77
2.60
4
9.8
3.77
2.60
3ж
15.7
5.02
3.25
6ж
13.0
4.37
2.97
К-1.0
5
3.4
2.53
1.36
К-1.0
5
3.4
2.54
1.36

4 ЭТАЖ H=2.70

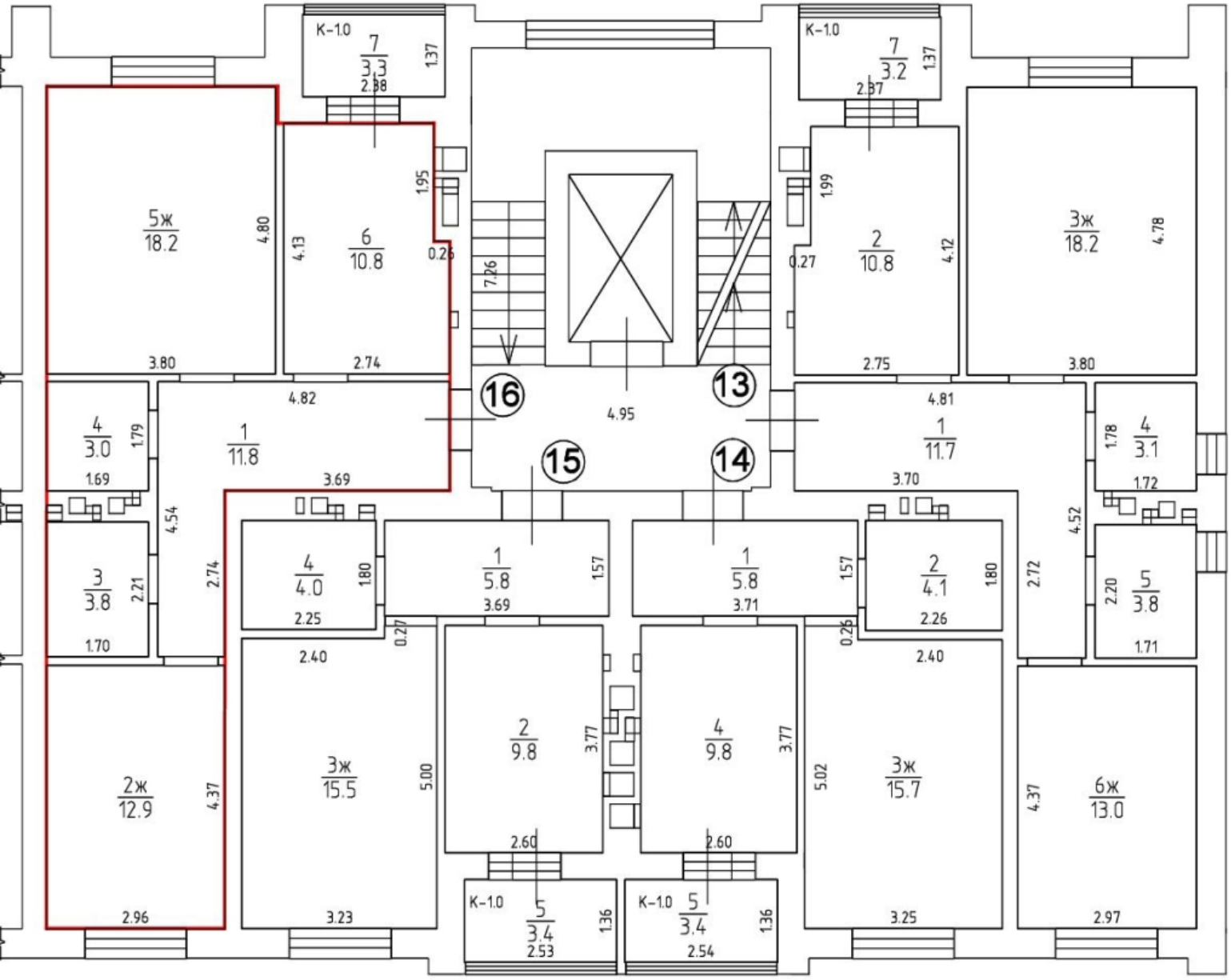
К-1.0
7
3.3
2.38
1.37
К-1.0
7
3.2
2.37
1.37
5ж
18.2
4.80
6
10.8
4.13
0.26
1.95
7.26
2
10.8
0.27
1.99
4.12
3ж
18.2
4.78
3.80
2.74
2.75
3.80
16
13
4.95
4.82
4.81
4
3.0
1.79
1.69
1
11.8
3.69
15
14
1
11.7
3.70
1.78
4
3.1
1.72
3
3.8
2.21
1.70
4.54
2.74
4
4.0
1.80
2.25
1
5.8
1.57
3.69
1
5.8
1.57
3.71
2
4.1
1.80
2.26
4.52
2.72
2.20
5
3.8
1.71
0.27
2.40
0.26
2.40
2ж
12.9
4.37
3ж
15.5
5.00
2
9.8
3.77
4
9.8
3.77
5.02
3ж
15.7
4.37
6ж
13.0
2.60
2.60
К-1.0
5
3.4
2.53
1.36
К-1.0
5
3.4
2.54
1.36
2.96
3.23
3.25
2.97

5 ЭТАЖ H=2.70

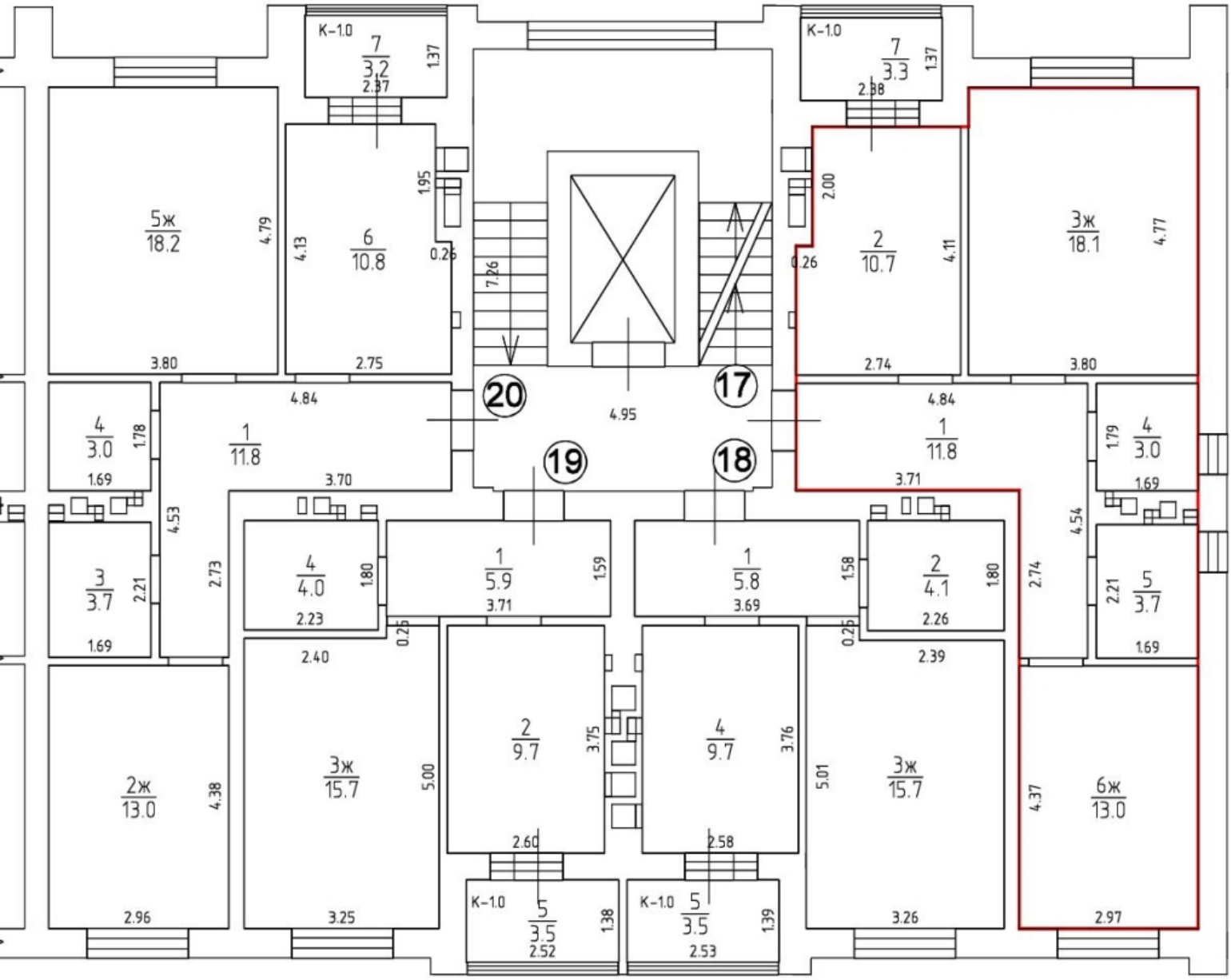
К-1.0
7
3.2
2.37
1.37
К-1.0
7
3.3
2.38
1.37
5ж
18.2
4.79
6
10.8
4.13
1.95
0.26
7.26
2
10.7
2.00
4.11
0.26
3ж
18.1
4.77
3.80
2.75
2.74
3.80
20
17
4.95
4.84
4.84
4
3.0
1.78
1.69
1
11.8
3.70
19
18
1
11.8
3.71
1.79
4
3.0
1.69
3
3.7
2.21
1.69
4.53
2.73
4
4.0
1.80
2.23
1
5.9
1.59
3.71
1
5.8
1.58
3.69
2
4.1
1.80
2.26
4.54
2.74
2.21
5
3.7
1.69
0.25
0.25
2.40
2.39
2ж
13.0
4.38
3ж
15.7
5.00
2
9.7
3.75
4
9.7
3.76
3ж
15.7
5.01
6ж
13.0
4.37
2.60
2.58
2.96
3.25
3.26
2.97
К-1.0
5
3.5
2.52
1.38
К-1.0
5
3.5
2.53
1.39

5 ЭТАЖ H=2.70

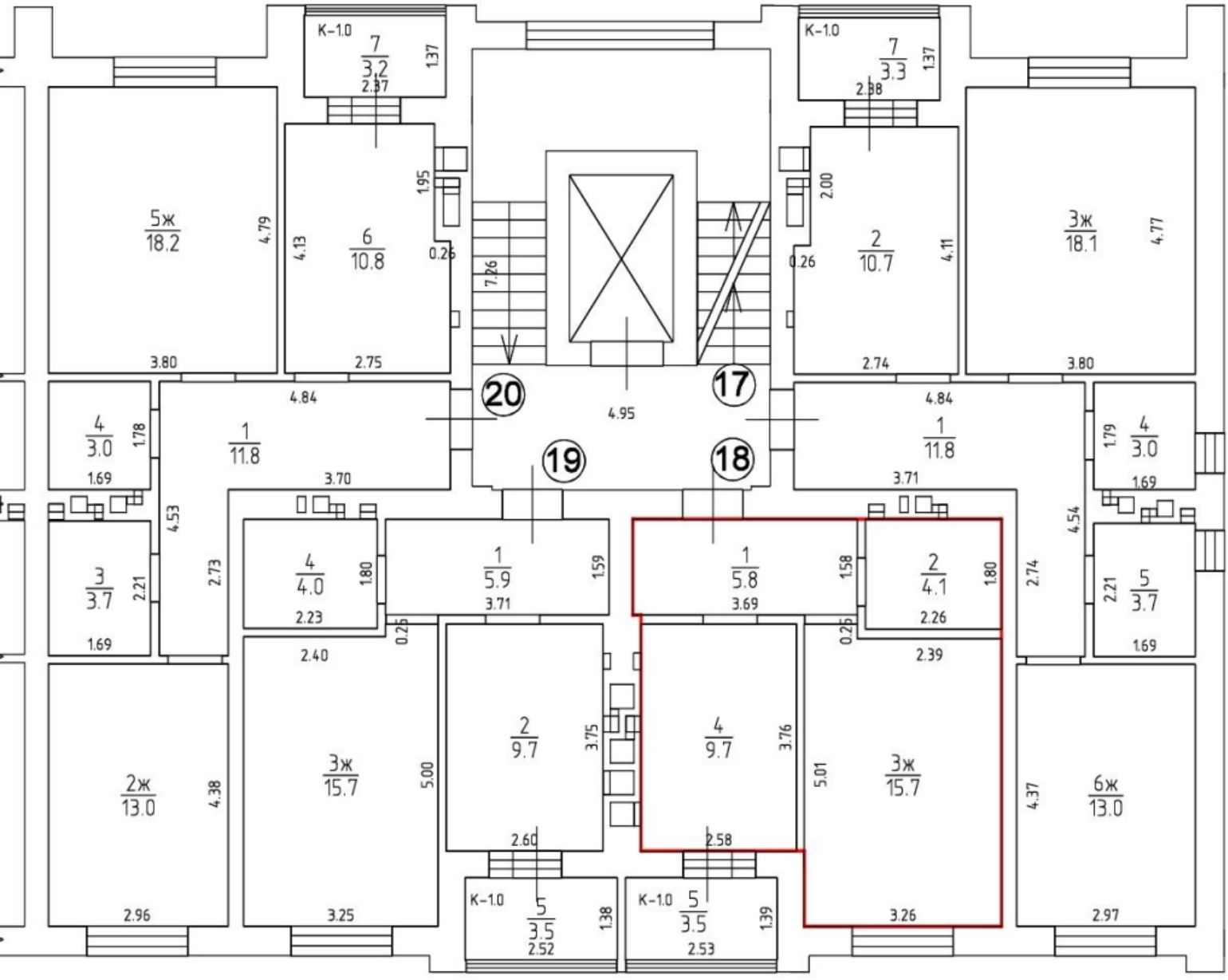
К-1.0
7
3.2
2.37
1.37
К-1.0
7
3.3
2.38
1.37
5ж
18.2
4.79
3.80
6
10.8
4.13
2.75
1.95
0.26
7.26
2
10.7
2.00
4.11
2.74
0.26
3ж
18.1
4.77
3.80
20
17
4.95
19
18
4.84
4.84
4
3.0
1.78
1.69
1
11.8
3.70
1
11.8
3.71
1.79
4
3.0
1.69
4.53
4.54
3
3.7
2.21
1.69
2.73
4
4.0
1.80
2.23
1
5.9
1.59
3.71
1
5.8
1.58
3.69
2
4.1
1.80
2.26
2.74
2.21
5
3.7
1.69
0.25
0.25
2.40
2.39
2ж
13.0
4.38
2.96
3ж
15.7
5.00
3.25
2
9.7
3.75
2.60
4
9.7
3.76
2.58
3ж
15.7
5.01
3.26
4.37
6ж
13.0
2.97
К-1.0
5
3.5
2.52
1.38
К-1.0
5
3.5
2.53
1.39

5 ЭТАЖ H=2.70

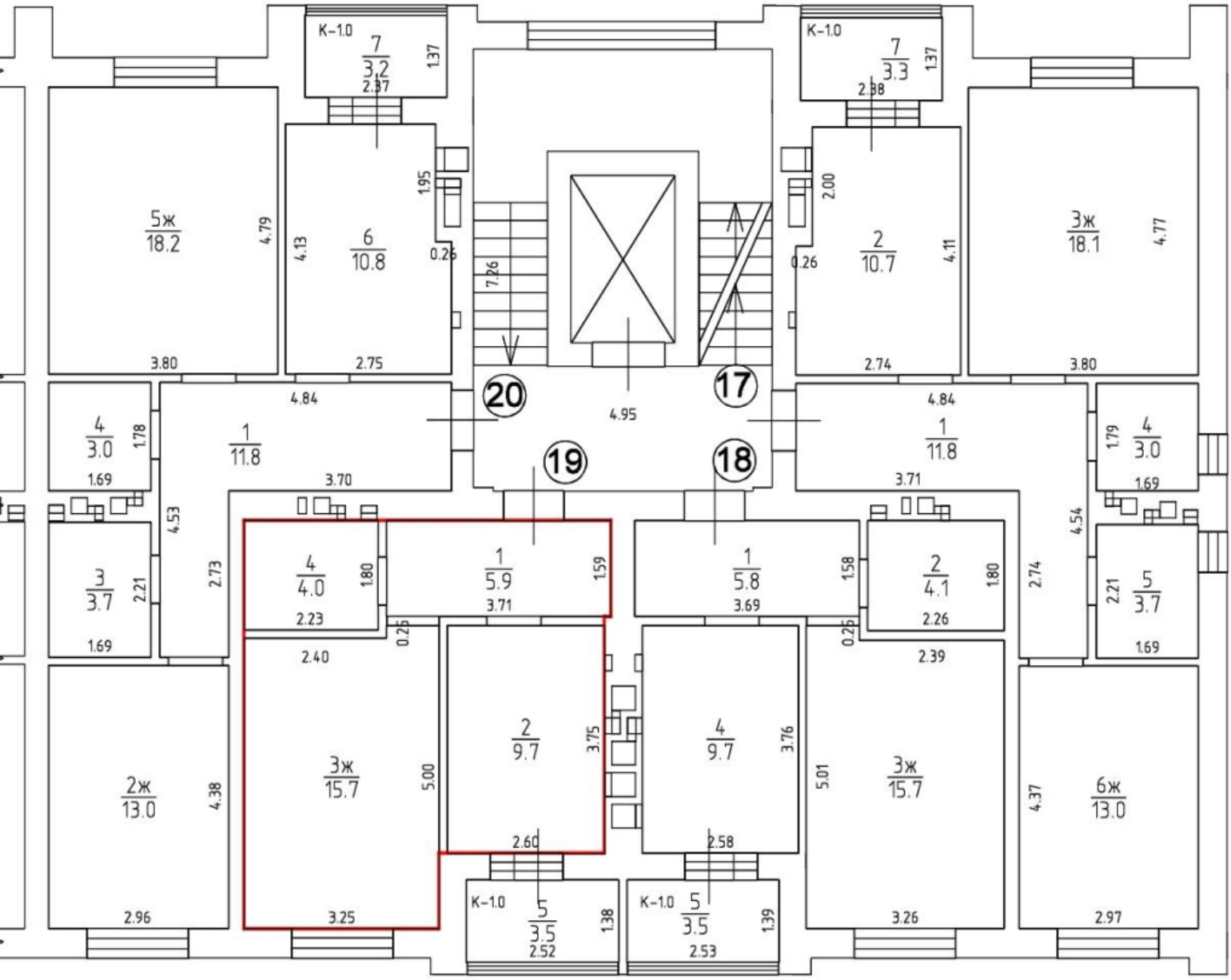
К-1.0
7
3.2
2.37
1.37
К-1.0
7
3.3
2.38
1.37
5ж
18.2
4.79
6
10.8
4.13
1.95
0.26
7.26
2.00
2
10.7
4.11
0.26
3ж
18.1
4.77
3.80
2.75
2.74
3.80
20
17
4.95
4.84
4.84
4
3.0
1.78
1.69
1
11.8
3.70
19
18
1
11.8
3.71
1.79
4
3.0
1.69
3
3.7
2.21
1.69
4.53
2.73
4
4.0
1.80
2.23
1
5.9
1.59
3.71
1
5.8
1.58
3.69
2
4.1
1.80
2.26
4.54
2.74
2.21
5
3.7
1.69
0.25
0.25
2.40
2.39
2ж
13.0
4.38
3ж
15.7
5.00
2
9.7
3.75
4
9.7
3.76
5.01
3ж
15.7
4.37
6ж
13.0
2.60
2.58
2.96
3.25
3.26
2.97
К-1.0
5
3.5
2.52
1.38
К-1.0
5
3.5
2.53
1.39

5 ЭТАЖ H=2.70

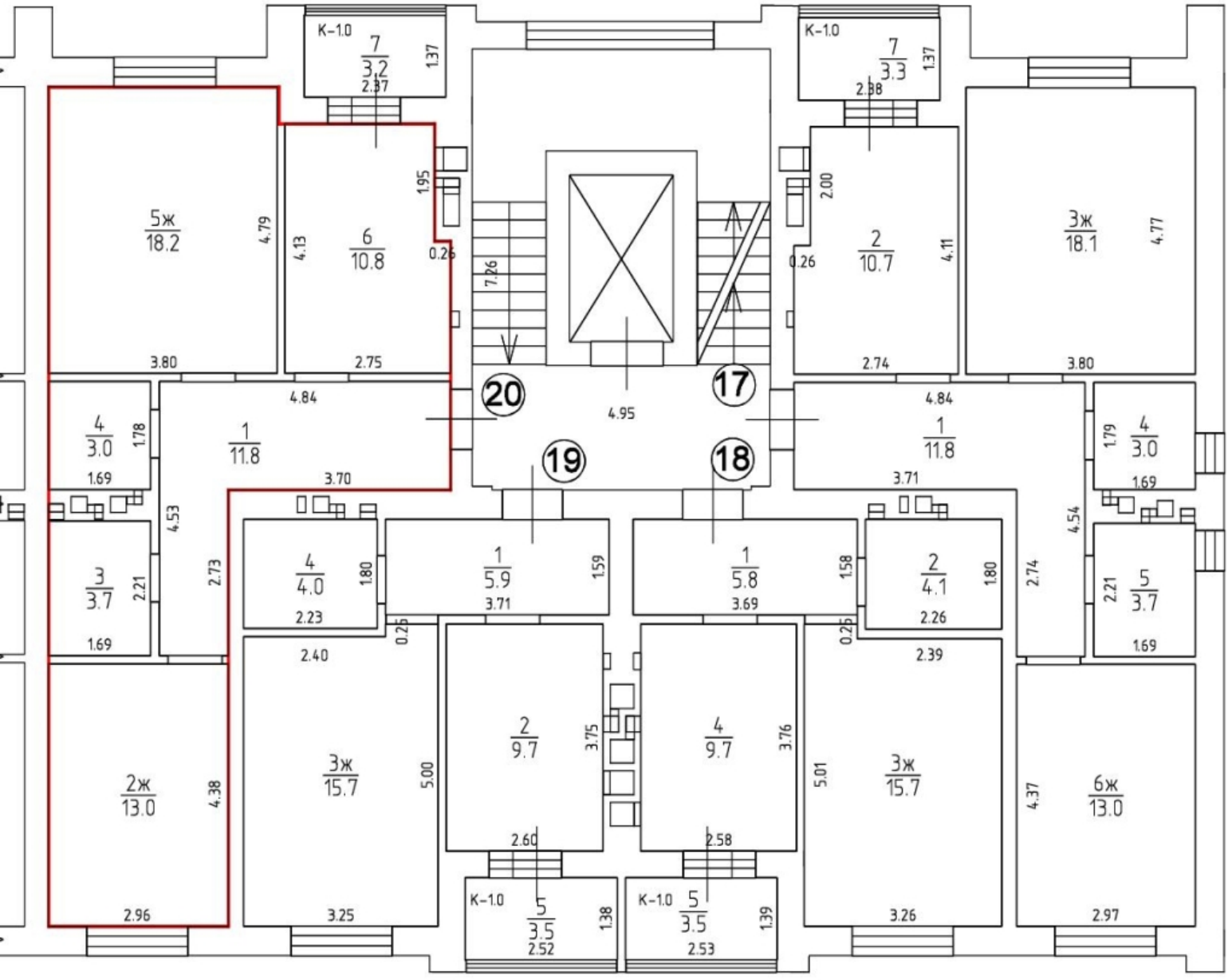
К-1.0
7
3.2
2.37
1.37
К-1.0
7
3.3
2.38
1.37
5ж
18.2
4.79
6
10.8
4.13
0.26
1.95
7.26
2.00
2
10.7
4.11
0.26
3ж
18.1
4.77
3.80
2.75
2.74
3.80
20
17
4.95
4.84
4.84
4
3.0
1.78
1.69
1
11.8
3.70
19
18
1
11.8
3.71
1.79
4
3.0
1.69
3
3.7
2.21
1.69
4.53
2.73
4
4.0
1.80
2.23
1
5.9
1.59
3.71
1
5.8
1.58
3.69
2
4.1
1.80
2.26
4.54
2.74
2.21
5
3.7
1.69
0.25
0.25
2.40
2.39
2ж
13.0
4.38
3ж
15.7
5.00
2
9.7
3.75
4
9.7
3.76
3ж
15.7
5.01
4.37
6ж
13.0
2.60
2.58
К-1.0
5
3.5
2.52
1.38
К-1.0
5
3.5
2.53
1.39
2.96
3.25
3.26
2.97

6 ЭТАЖ H=2.70

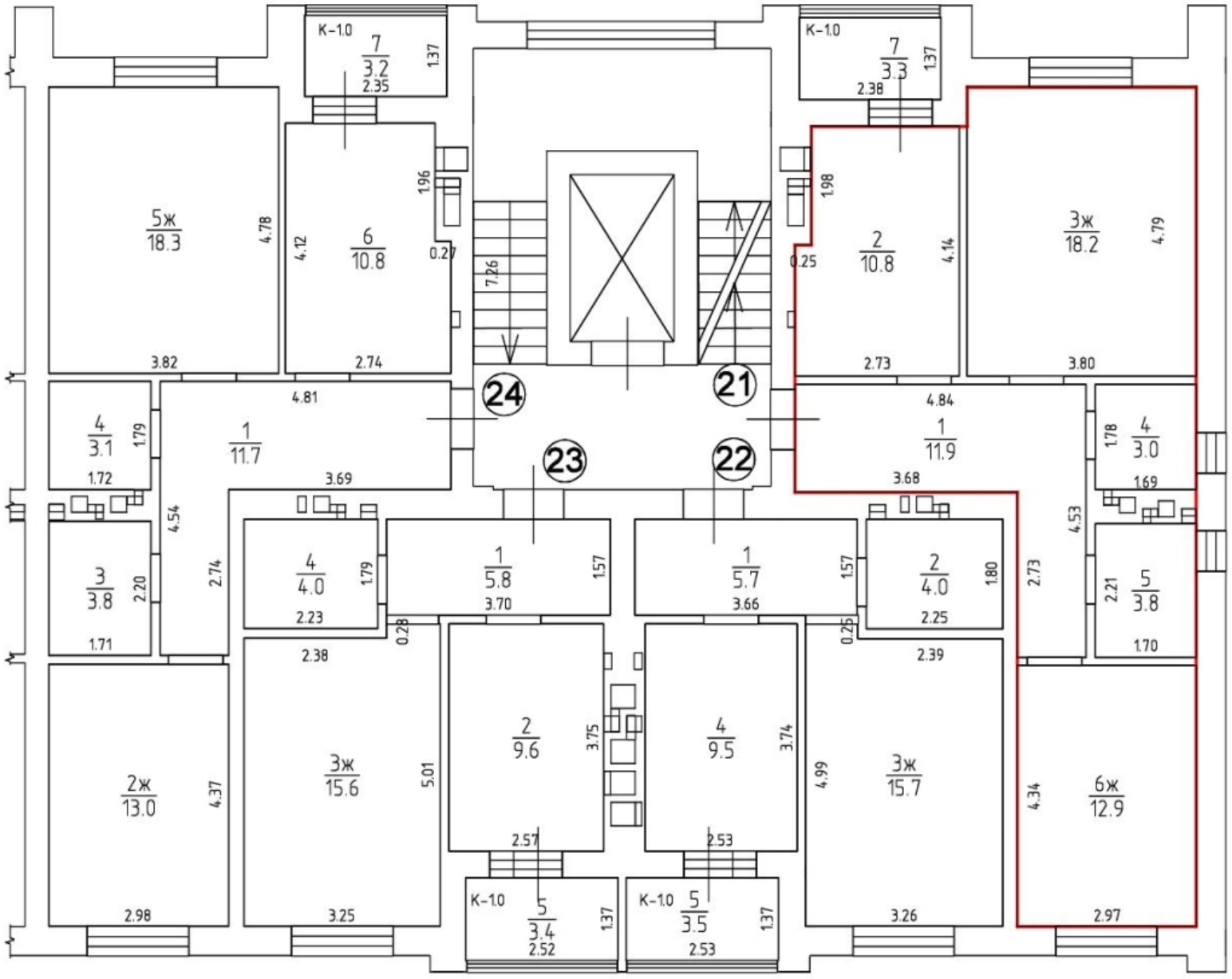
К-1.0
7
3.2
2.35
1.37
К-1.0
7
3.3
2.38
1.37
5ж
18.3
4.78
3.82
6
10.8
4.12
2.74
1.96
0.27
7.26
2
10.8
4.14
2.73
1.98
0.25
3ж
18.2
4.79
3.80
24
21
4.81
4.84
4
3.1
1.79
1.72
1
11.7
3.69
1
11.9
3.68
4
3.0
1.78
1.69
23
22
4.54
2.74
4.53
3
3.8
2.20
1.71
4
4.0
1.79
2.23
1
5.8
3.70
1.57
1
5.7
3.66
1.57
2
4.0
1.80
2.25
2.73
5
3.8
2.21
1.70
0.28
0.25
2.38
2.39
2ж
13.0
4.37
2.98
3ж
15.6
5.01
3.25
2
9.6
3.75
2.57
4
9.5
3.74
2.53
3ж
15.7
4.99
3.26
6ж
12.9
4.34
2.97
К-1.0
5
3.4
2.52
1.37
К-1.0
5
3.5
2.53
1.37

6 ЭТАЖ H=2.70

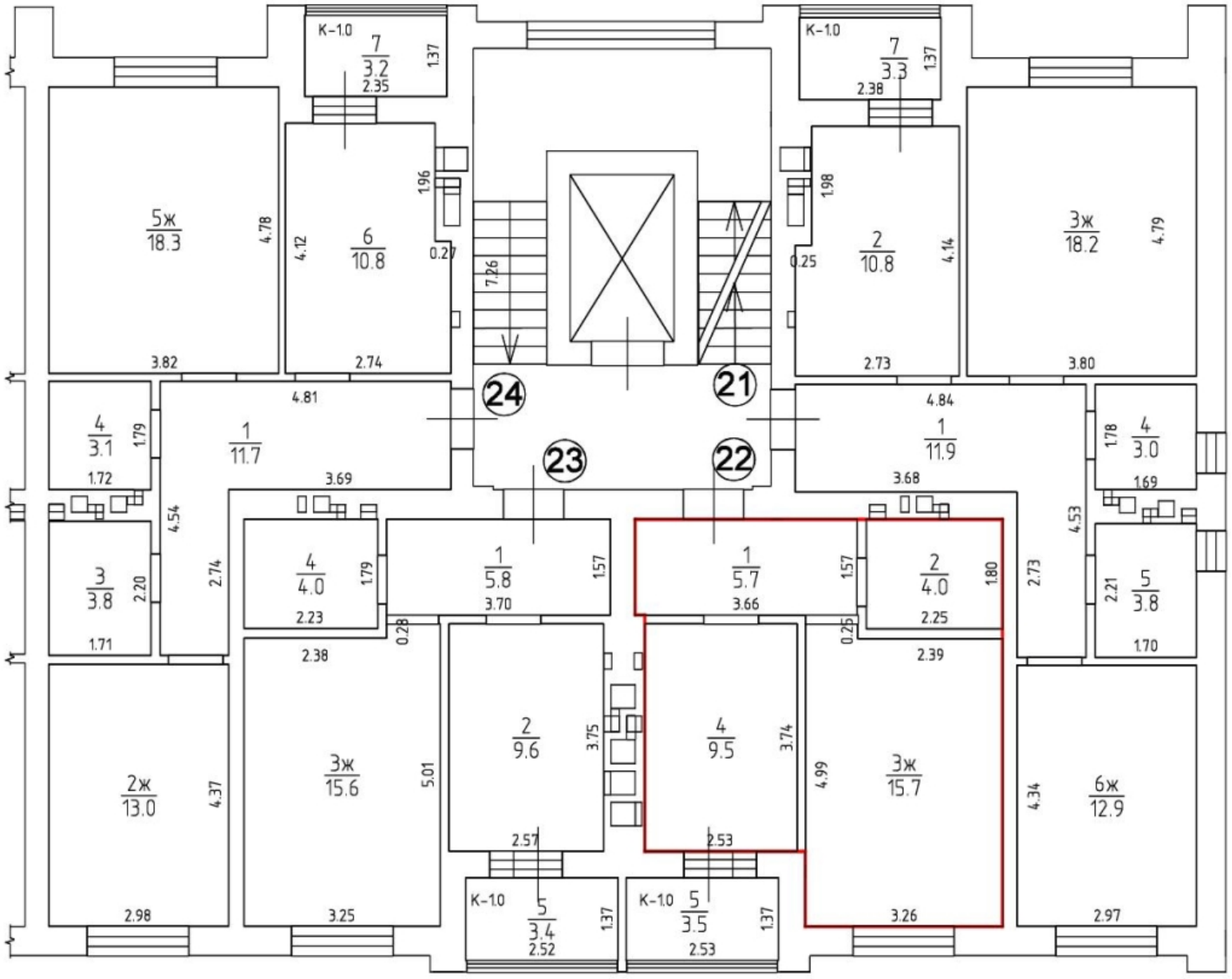
К-1.0
7
3.2
2.35
1.37
К-1.0
7
3.3
2.38
1.37
5ж
18.3
4.78
6
10.8
4.12
1.96
0.27
7.26
2
10.8
1.98
0.25
4.14
3ж
18.2
4.79
3.82
2.74
2.73
3.80
24
21
4.81
4.84
4
3.1
1.79
1.72
1
11.7
3.69
1
11.9
3.68
4
3.0
1.78
1.69
23
22
4.54
2.74
4.53
3
3.8
2.20
1.71
4
4.0
1.79
2.23
1
5.8
1.57
3.70
1
5.7
1.57
3.66
2
4.0
1.80
2.25
2.73
5
3.8
2.21
1.70
0.28
0.25
2.38
2.39
2ж
13.0
4.37
3ж
15.6
5.01
2
9.6
3.75
4
9.5
3.74
4.99
3ж
15.7
4.34
6ж
12.9
2.57
2.53
К-1.0
5
3.4
2.52
1.37
К-1.0
5
3.5
2.53
1.37
2.98
3.25
3.26
2.97

6 ЭТАЖ H=2.70

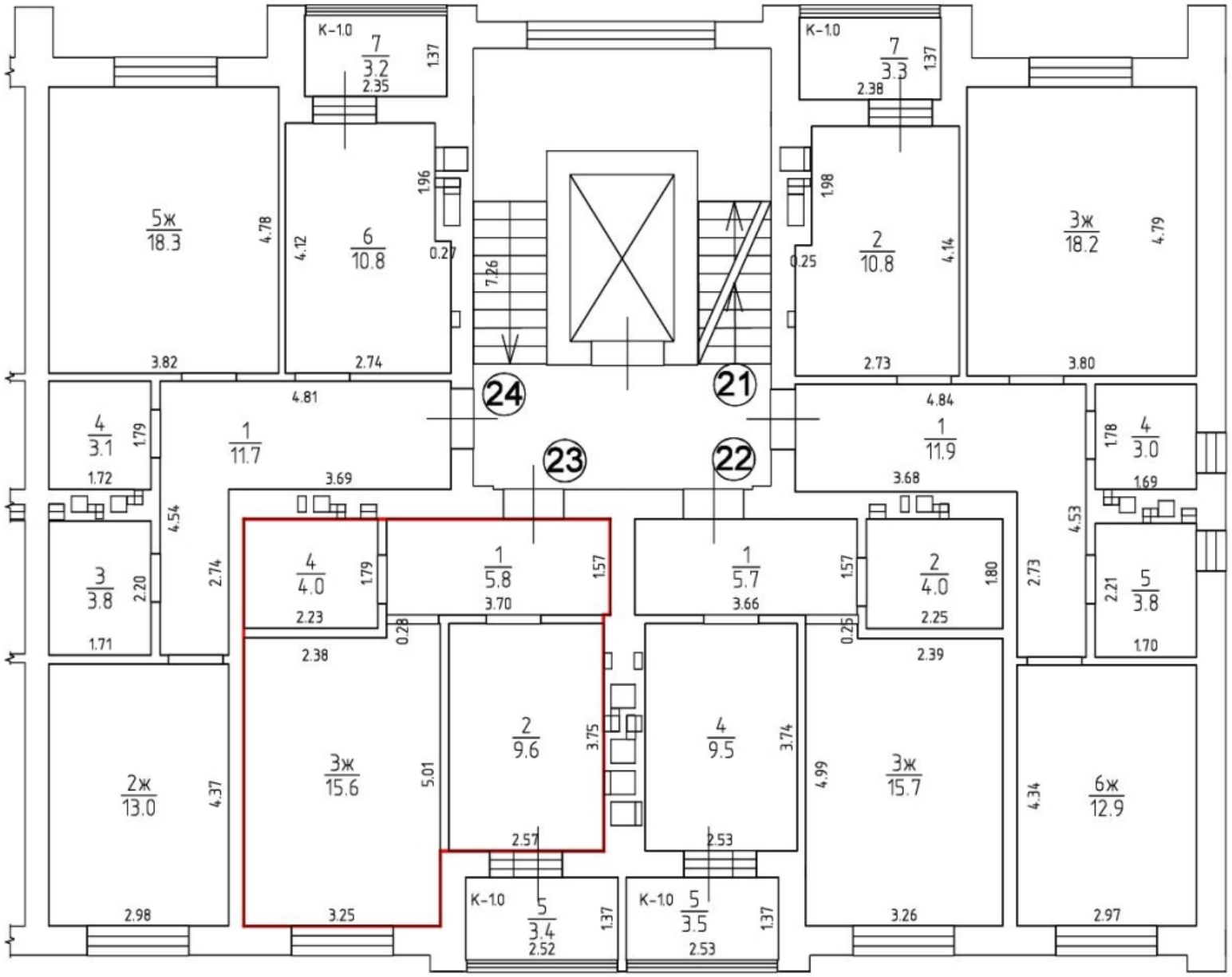
К-1.0
7
3.2
2.35
1.37
К-1.0
7
3.3
2.38
1.37
5ж
18.3
4.78
6
10.8
4.12
1.96
0.27
7.26
2
10.8
1.98
0.25
4.14
3ж
18.2
4.79
3.82
2.74
2.73
3.80
24
21
4.81
4.84
4
3.1
1.79
1.72
1
11.7
3.69
1
11.9
3.68
4
3.0
1.78
1.69
23
22
4.54
2.74
4.53
3
3.8
2.20
1.71
4
4.0
1.79
2.23
1
5.8
1.57
3.70
1
5.7
1.57
3.66
2
4.0
1.80
2.25
2.73
5
3.8
2.21
1.70
0.28
0.25
2.38
2.39
2ж
13.0
4.37
3ж
15.6
5.01
2
9.6
3.75
4
9.5
3.74
4.99
3ж
15.7
4.34
6ж
12.9
2.57
2.53
К-1.0
5
3.4
2.52
1.37
К-1.0
5
3.5
2.53
1.37
2.98
3.25
3.26
2.97

6 ЭТАЖ H=2.70

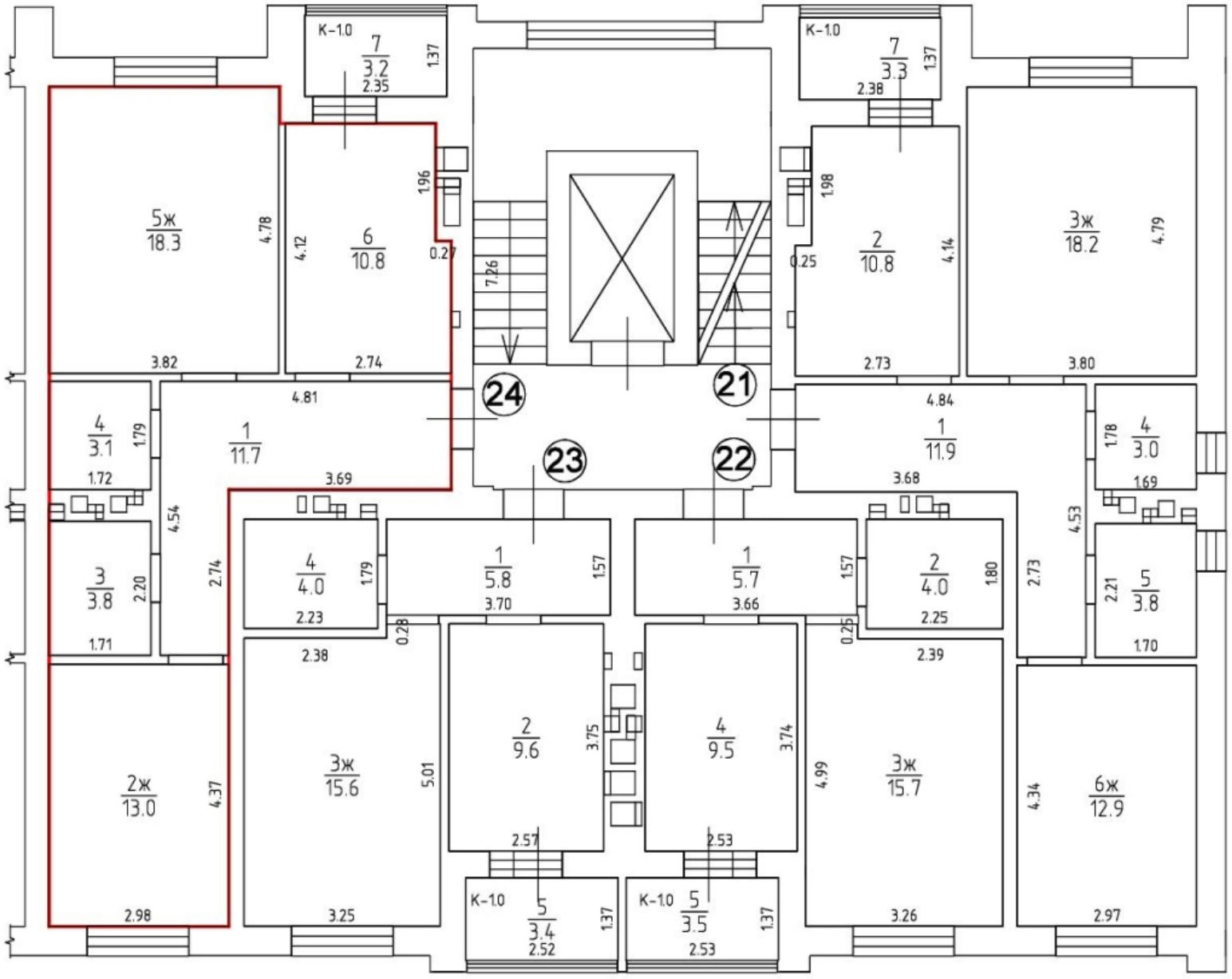
К-1.0
7
3.2
2.35
1.37
К-1.0
7
3.3
2.38
1.37
5ж
18.3
4.78
6
10.8
4.12
1.96
0.27
7.26
2
10.8
1.98
0.25
4.14
3ж
18.2
4.79
3.82
2.74
2.73
3.80
4.81
24
21
4.84
4
3.1
1.79
1.72
1
11.7
3.69
23
22
1
11.9
3.68
4
3.0
1.78
1.69
4.54
2.74
4.53
3
3.8
2.20
1.71
4
4.0
1.79
2.23
1
5.8
3.70
1.57
1
5.7
3.66
1.57
2
4.0
1.80
2.25
2.73
5
3.8
2.21
1.70
0.28
0.25
2.38
2.39
2ж
13.0
4.37
3ж
15.6
5.01
2
9.6
3.75
4
9.5
3.74
3ж
15.7
4.99
6ж
12.9
4.34
2.57
2.53
2.98
3.25
3.26
2.97
К-1.0
5
3.4
2.52
1.37
К-1.0
5
3.5
2.53
1.37

7 ЭТАЖ H=2.70

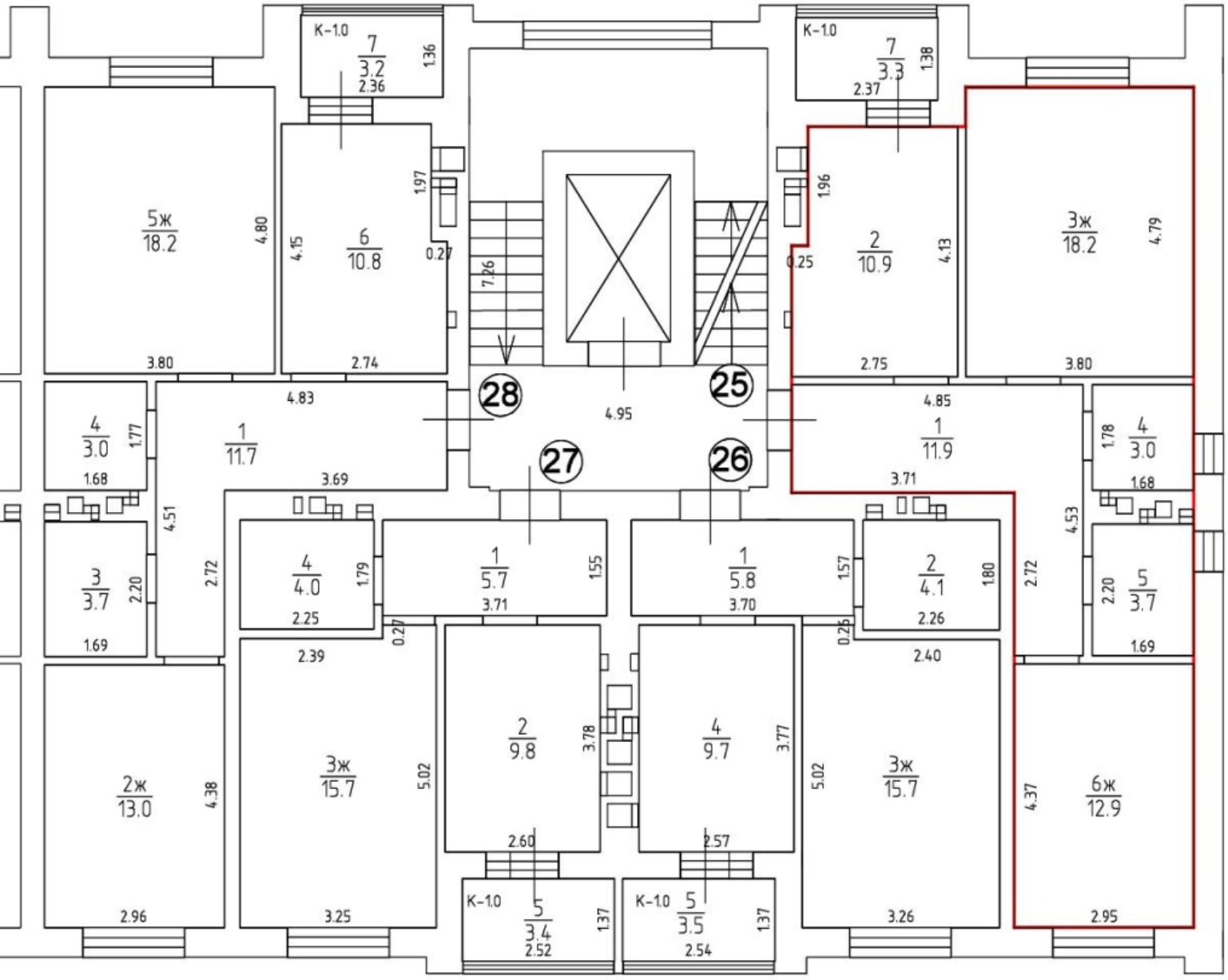
К-1.0
7
3.2
2.36
1.36
К-1.0
7
3.3
2.37
1.38
5ж
18.2
4.80
6
10.8
4.15
0.27
1.97
7.26
2
10.9
1.96
4.13
0.25
3ж
18.2
4.79
3.80
2.74
2.75
3.80
28
25
4.95
4.83
4.85
4
3.0
1.77
1.68
1
11.7
3.69
27
26
1
11.9
3.71
1.78
4
3.0
1.68
4.51
4.53
3
3.7
2.20
1.69
2.72
4
4.0
1.79
2.25
1
5.7
1.55
3.71
1
5.8
1.57
3.70
2
4.1
1.80
2.26
2.72
2.20
5
3.7
1.69
0.27
0.26
2.39
2.40
2ж
13.0
4.38
3ж
15.7
5.02
2
9.8
3.78
4
9.7
3.77
3ж
15.7
5.02
4.37
6ж
12.9
2.60
2.57
К-1.0
5
3.4
2.52
1.37
К-1.0
5
3.5
2.54
1.37
2.96
3.25
3.26
2.95

7 ЭТАЖ H=2.70

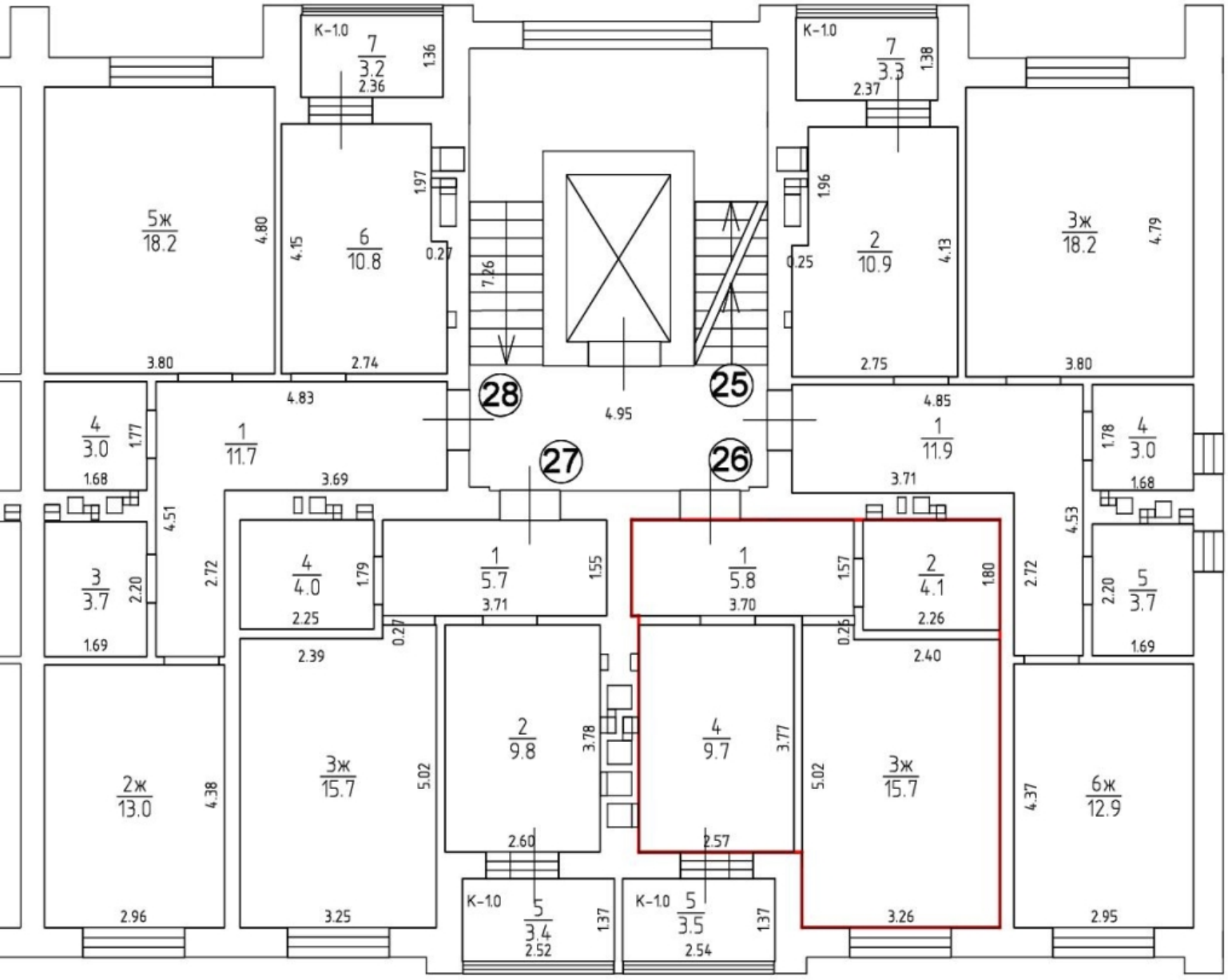
К-1.0
7
3.2
2.36
1.36
К-1.0
7
3.3
2.37
1.38
5ж
18.2
4.80
3.80
6
10.8
4.15
2.74
1.97
0.27
7.26
2
10.9
1.96
4.13
0.25
2.75
3ж
18.2
4.79
3.80
28
25
4.95
27
26
4
3.0
1.77
1.68
1
11.7
4.83
3.69
4.51
1
11.9
4.85
3.71
4.53
1.78
4
3.0
1.68
3
3.7
2.20
1.69
2.72
4
4.0
1.79
2.25
1
5.7
1.55
3.71
1
5.8
1.57
3.70
2
4.1
1.80
2.26
2.72
2.20
5
3.7
1.69
0.27
2.39
0.26
2.40
2ж
13.0
4.38
2.96
3ж
15.7
5.02
3.25
2
9.8
3.78
2.60
4
9.7
3.77
2.57
3ж
15.7
5.02
3.26
4.37
6ж
12.9
2.95
К-1.0
5
3.4
2.52
1.37
К-1.0
5
3.5
2.54
1.37

7 ЭТАЖ H=2.70

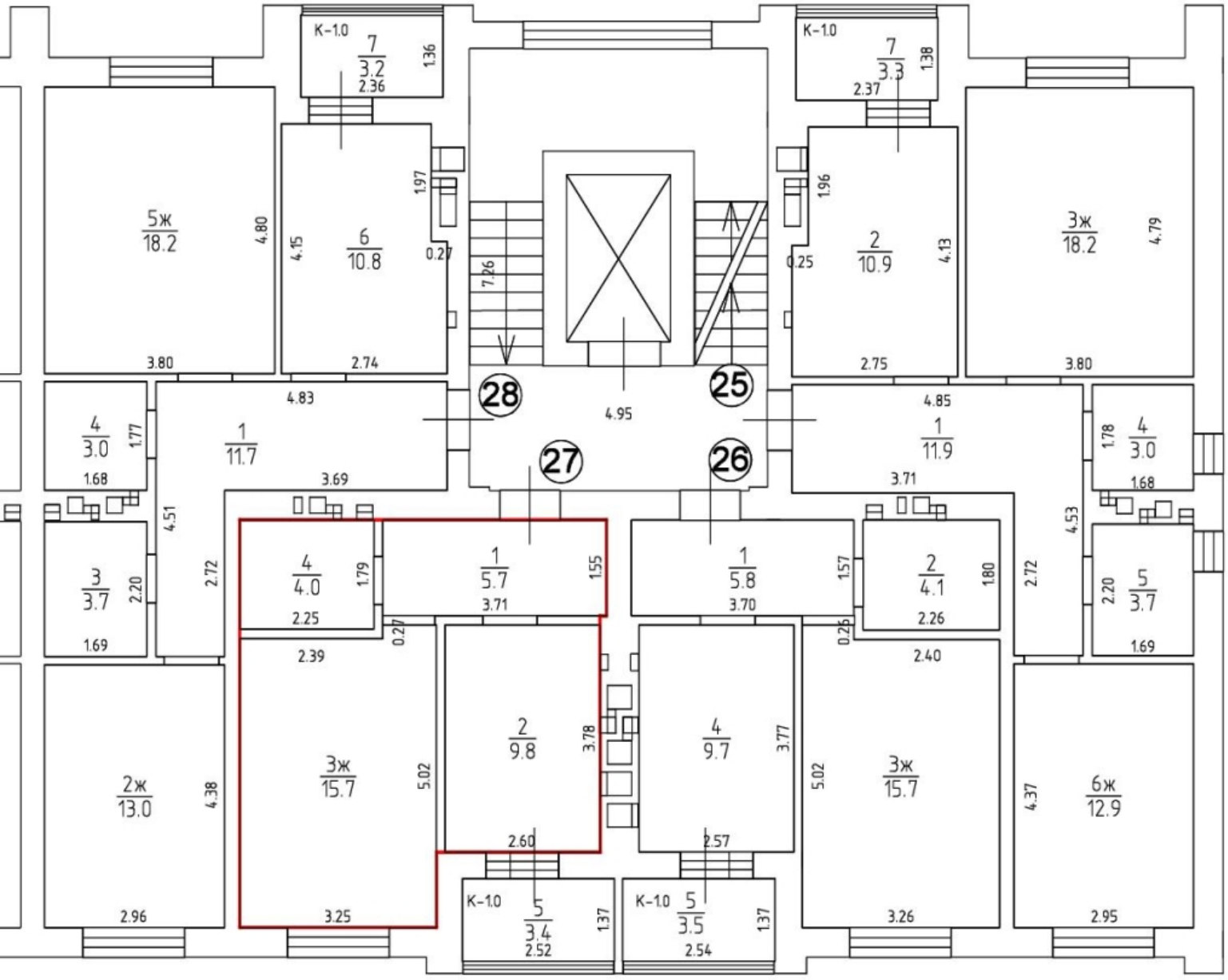
К-1.0
7
3.2
2.36
1.36
К-1.0
7
3.3
2.37
1.38
5ж
18.2
4.80
3.80
6
10.8
4.15
2.74
1.97
0.27
7.26
2
10.9
1.96
0.25
4.13
2.75
3ж
18.2
4.79
3.80
28
25
4.95
27
26
4
3.0
1.77
1.68
1
11.7
4.83
3.69
4.51
1
11.9
4.85
3.71
4.53
4
3.0
1.78
1.68
3
3.7
2.20
1.69
4
4.0
1.79
2.25
2.72
1
5.7
1.55
3.71
1
5.8
1.57
3.70
2
4.1
1.80
2.26
2.72
5
3.7
2.20
1.69
0.27
2.39
0.26
2.40
2ж
13.0
4.38
2.96
3ж
15.7
5.02
3.25
2
9.8
3.78
2.60
4
9.7
3.77
2.57
3ж
15.7
5.02
3.26
6ж
12.9
4.37
2.95
К-1.0
5
3.4
2.52
1.37
К-1.0
5
3.5
2.54
1.37

7 ЭТАЖ H=2.70

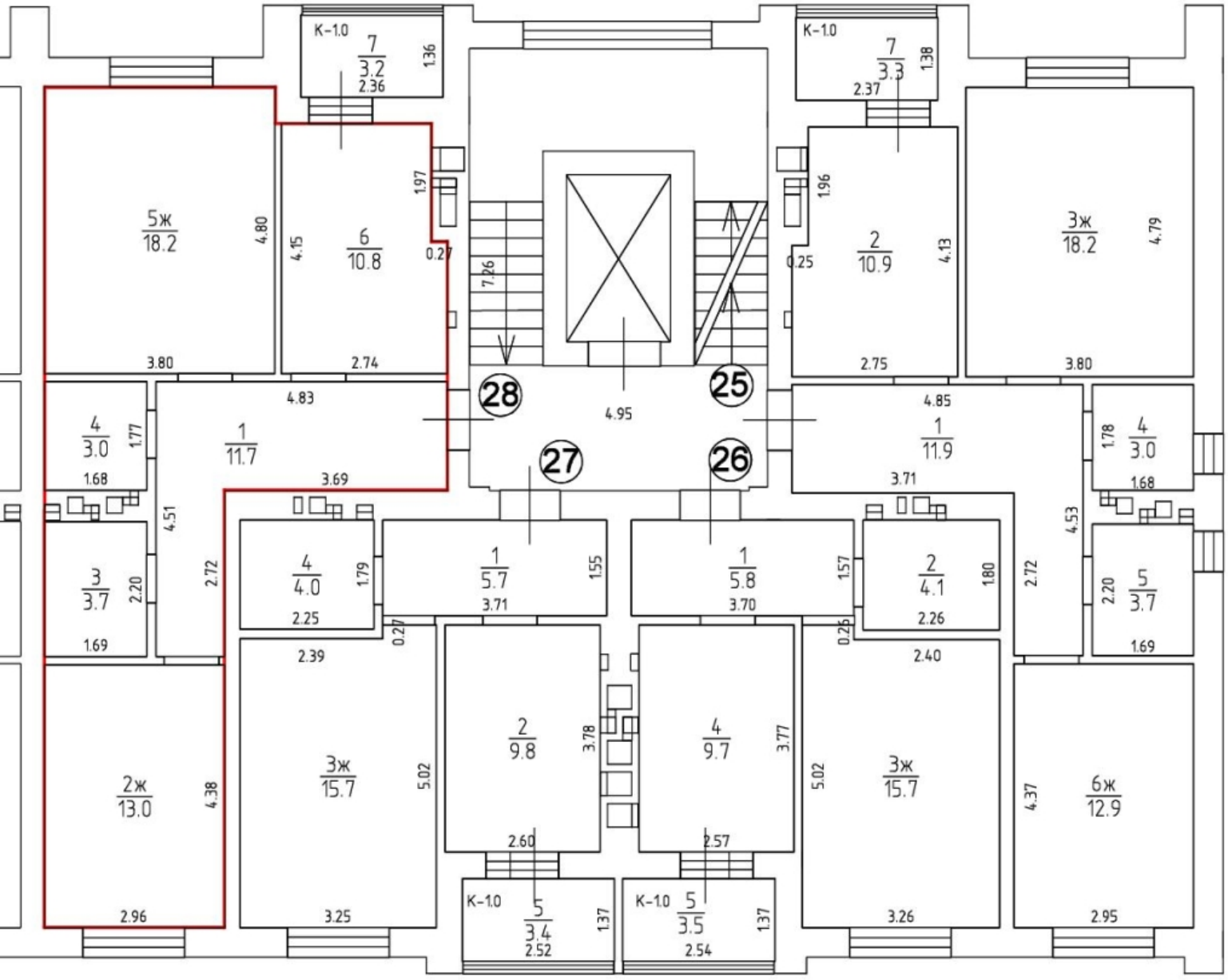
К-1.0
7
3.2
2.36
1.36
К-1.0
7
3.3
2.37
1.38
5ж
18.2
4.80
6
10.8
4.15
0.27
1.97
7.26
2
10.9
4.13
0.25
1.96
3ж
18.2
4.79
3.80
2.74
2.75
3.80
28
25
4.95
4.83
4.85
4
3.0
1.77
1.68
1
11.7
3.69
27
26
1
11.9
3.71
1.78
4
3.0
1.68
4.51
3
3.7
2.20
1.69
2.72
4
4.0
1.79
2.25
1
5.7
1.55
3.71
1
5.8
1.57
3.70
2
4.1
1.80
2.26
2.72
4.53
5
3.7
2.20
1.69
0.27
0.26
2.39
2.40
2ж
13.0
4.38
3ж
15.7
5.02
2
9.8
3.78
2.60
4
9.7
3.77
2.57
3ж
15.7
5.02
4.37
6ж
12.9
2.96
3.25
3.26
2.95
К-1.0
5
3.4
2.52
1.37
К-1.0
5
3.5
2.54
1.37

8 ЭТАЖ H=2.70

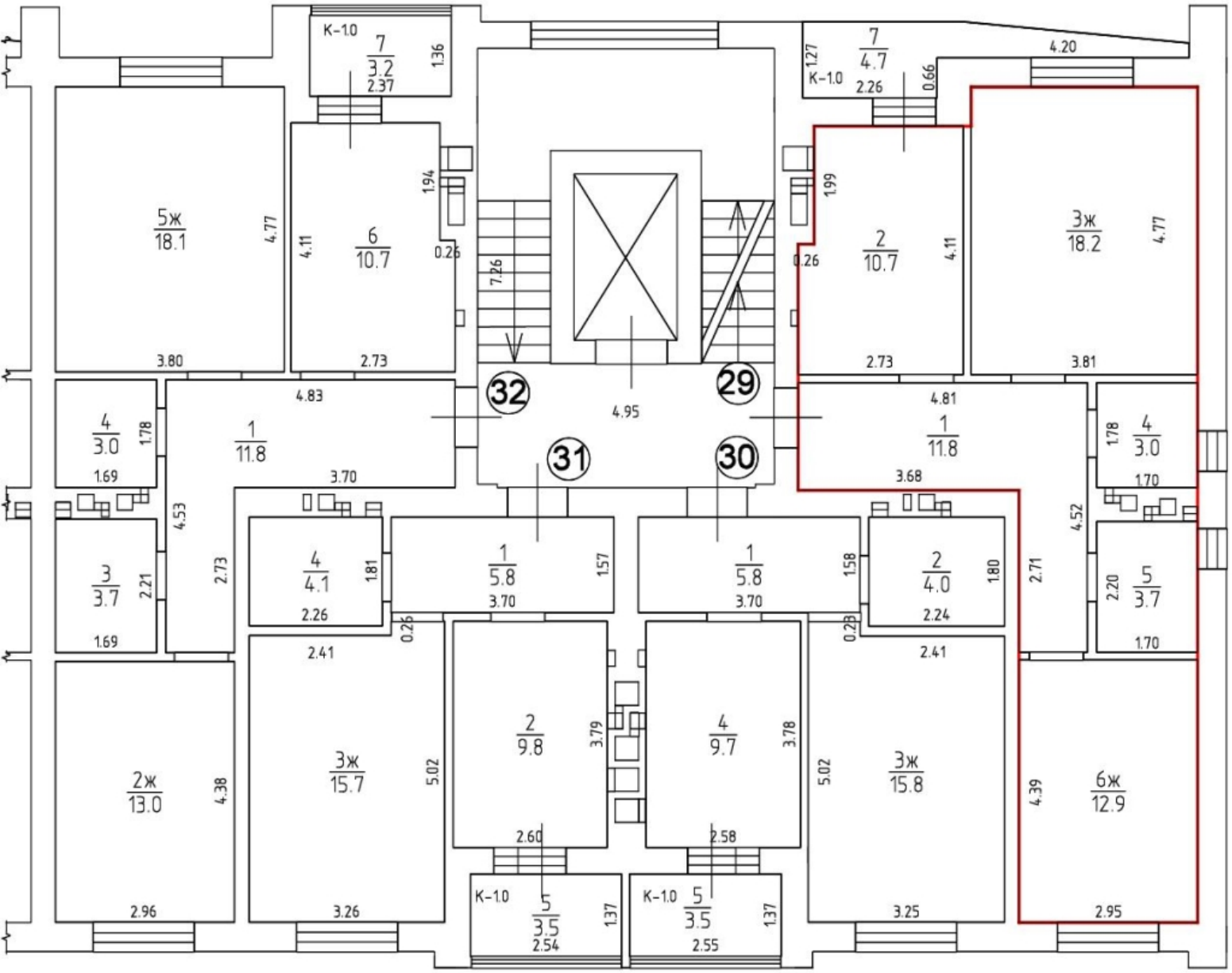
К-1.0
7
3.2
2.37
1.36
5ж
18.1
4.77
3.80
6
10.7
4.11
2.73
1.94
0.26
7.26
4.83
4
3.0
1.78
1.69
1
11.8
3.70
4.53
3
3.7
2.21
1.69
2.73
4
4.1
1.81
2.26
0.26
2.41
2ж
13.0
4.38
2.96
3ж
15.7
5.02
3.26
32
29
4.95
31
30
1
5.8
1.57
3.70
2
9.8
3.79
2.60
4
9.7
3.78
2.58
К-1.0
5
3.5
1.37
2.54
К-1.0
5
3.5
1.37
2.55
1
5.8
1.58
3.70
0.28
2.41
3ж
15.8
5.02
3.25
7
4.7
2.26
К-1.0
1.27
0.66
4.20
2
10.7
4.11
1.99
0.26
2.73
3ж
18.2
4.77
3.81
4.81
1
11.8
3.68
2.71
4.52
2
4.0
1.80
2.24
4
3.0
1.78
1.70
5
3.7
2.20
1.70
6ж
12.9
4.39
2.95

8 ЭТАЖ H=2.70

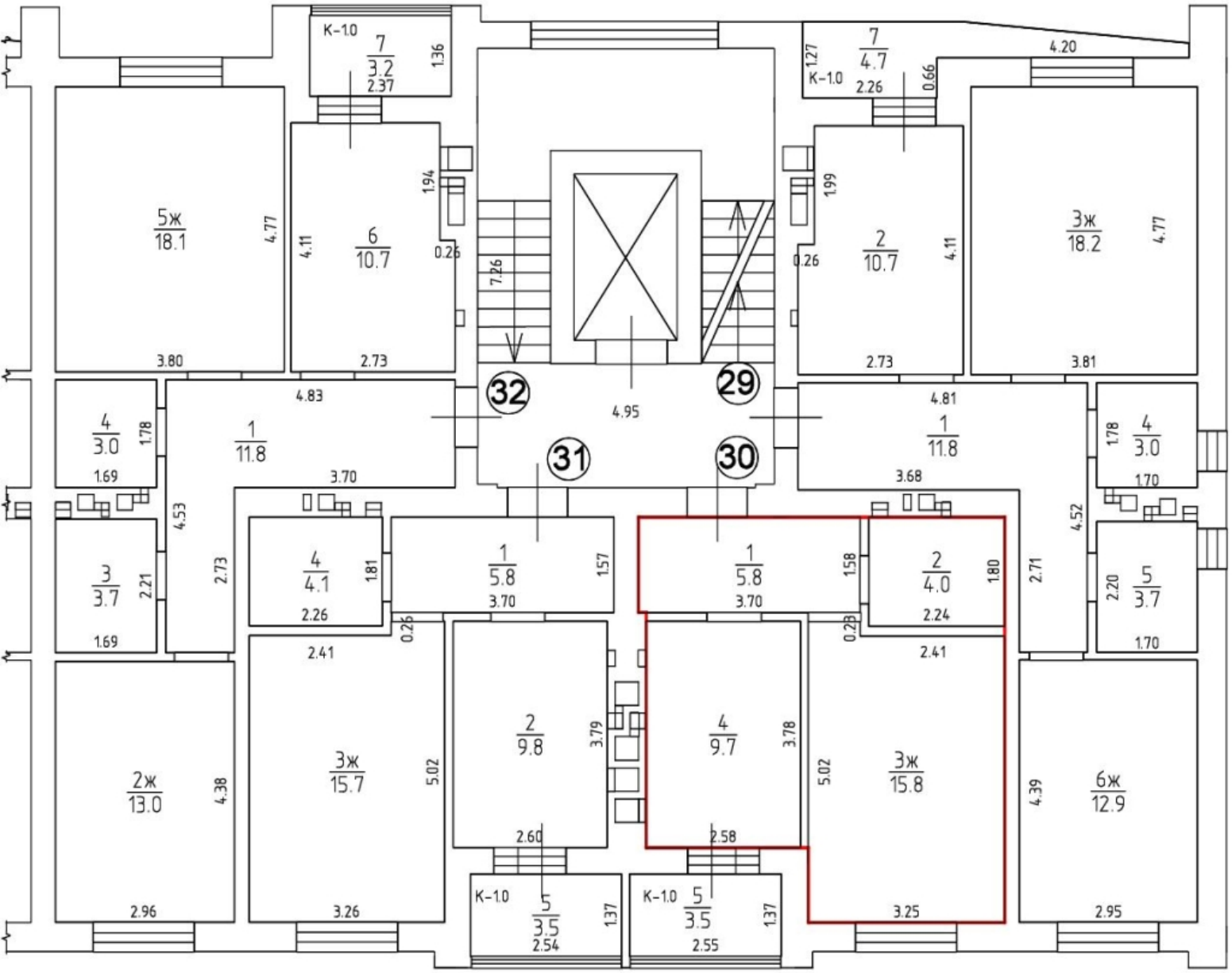
5ж 18.1
4.77
3.80
7 3.2 2.37
1.36
K-1.0
6 10.7
4.11
2.73
1.94
0.26
7.26
4 3.0
1.78
1.69
1 11.8
4.83
3.70
3 3.7
2.21
4.53
2.73
4 4.1
1.81
2.26
2ж 13.0
4.38
2.96
3ж 15.7
5.02
2.41
0.26
1 5.8
1.57
3.70
2 9.8
3.79
2.60
5 3.5
1.37
2.54
K-1.0
32
4.95
29
31
30
1 5.8
1.58
3.70
4 9.7
3.78
2.58
K-1.0
5 3.5
1.37
2.55
7 4.7
2.26
K-1.0
1.27
0.66
4.20
2 10.7
1.99
0.26
4.11
2.73
4.81
1 11.8
3.68
2 4.0
1.80
2.24
2.41
3ж 15.8
5.02
3.25
2.71
3ж 18.2
4.77
3.81
4 3.0
1.78
1.70
4.52
5 3.7
2.20
1.70
6ж 12.9
4.39
2.95

8 ЭТАЖ H=2.70

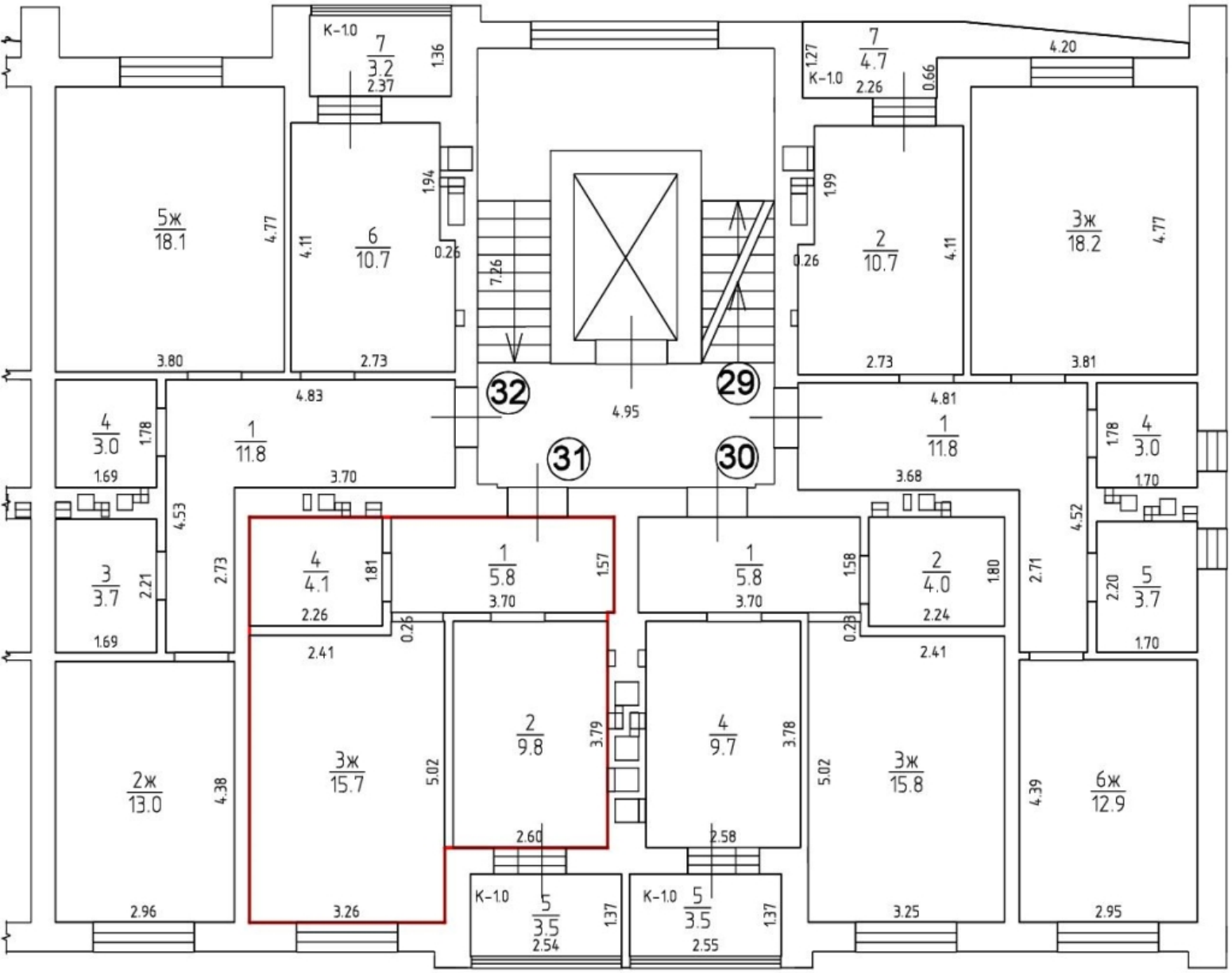
К-1.0
7
3.2
2.37
1.36
7
4.7
2.26
К-1.0
1.27
0.66
4.20
5ж
18.1
4.77
6
10.7
4.11
1.94
0.26
7.26
2
10.7
1.99
0.26
4.11
3ж
18.2
4.77
3.80
2.73
2.73
3.81
32
29
4.95
4.83
4.81
4
3.0
1.78
1.69
1
11.8
3.70
31
30
1
11.8
3.68
4
3.0
1.78
1.70
4.53
4.52
3
3.7
2.21
1.69
4
4.1
1.81
2.26
1
5.8
1.57
3.70
1
5.8
1.58
3.70
2
4.0
1.80
2.24
2.71
5
3.7
2.20
1.70
0.26
0.28
2.41
2.41
2ж
13.0
4.38
3ж
15.7
5.02
2
9.8
3.79
4
9.7
3.78
5.02
3ж
15.8
6ж
12.9
4.39
2.60
2.58
К-1.0
5
3.5
2.54
1.37
К-1.0
5
3.5
2.55
1.37
2.96
3.26
3.25
2.95

8 ЭТАЖ H=2.70

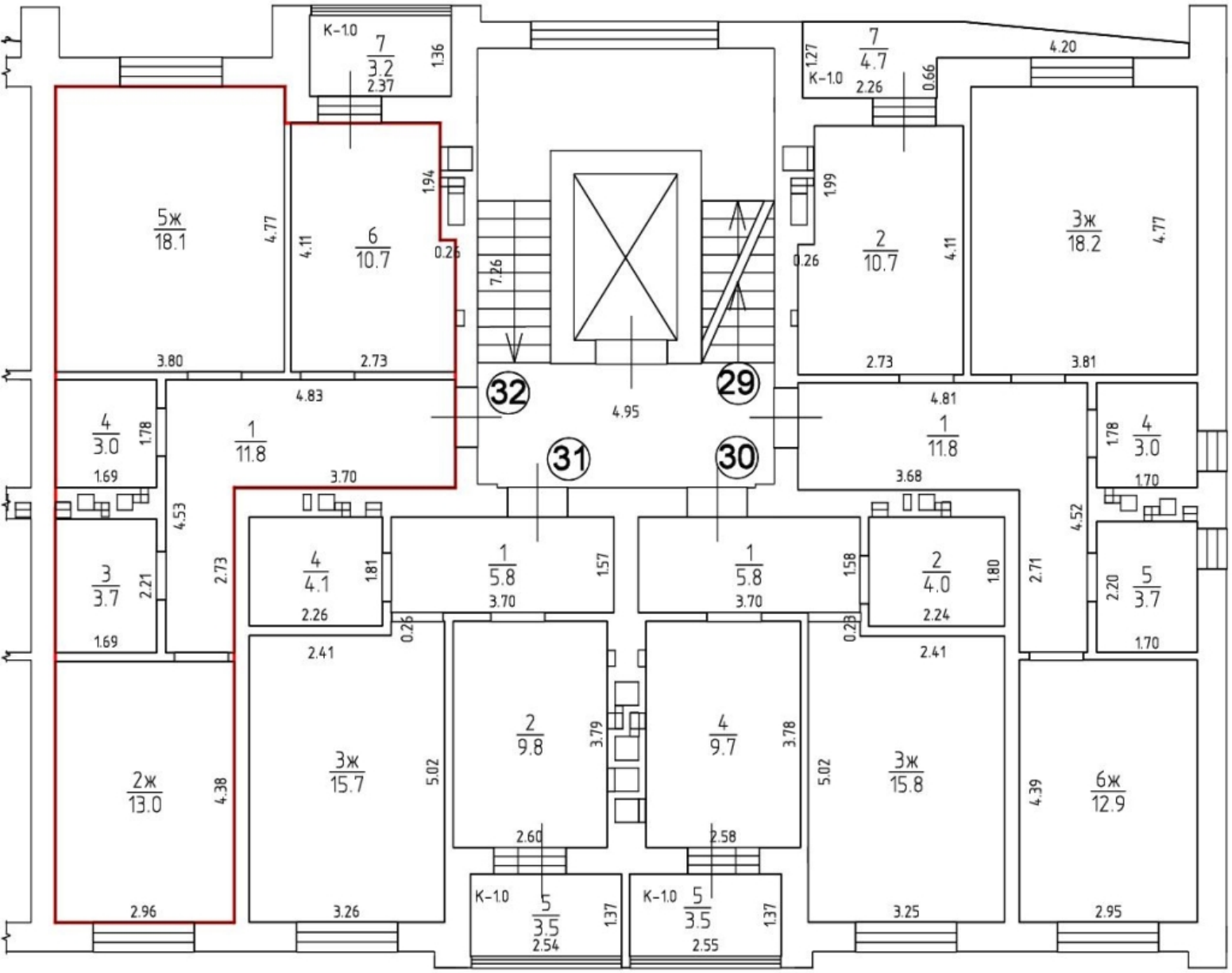
5ж 18.1
4.77
3.80
6 10.7
4.11
2.73
1.94
0.26
7.26
4.83
4 3.0
1.78
1.69
1 11.8
3.70
4.53
3 3.7
2.21
1.69
2.73
4 4.1
1.81
2.26
2.41
2ж 13.0
4.38
2.96
3ж 15.7
5.02
3.26
32
29
4.95
31
30
1 5.8
1.57
3.70
1 5.8
1.58
3.70
2 9.8
3.79
2.60
4 9.7
3.78
2.58
K-1.0
5 3.5
1.37
2.54
K-1.0
5 3.5
1.37
2.55
0.26
0.28
2 4.0
1.80
2.24
2.41
5.02
3ж 15.8
3.25
2.71
4.52
5 3.7
2.20
1.70
6ж 12.9
4.39
2.95
4.20
7 4.7
2.26
K-1.0
1.27
0.66
2 10.7
1.99
0.26
4.11
2.73
4.81
1 11.8
3.68
4 3.0
1.78
1.70
3ж 18.2
4.77
3.81
K-1.0
7 3.2
2.37
1.36

1 ЭТАЖ H=2.70

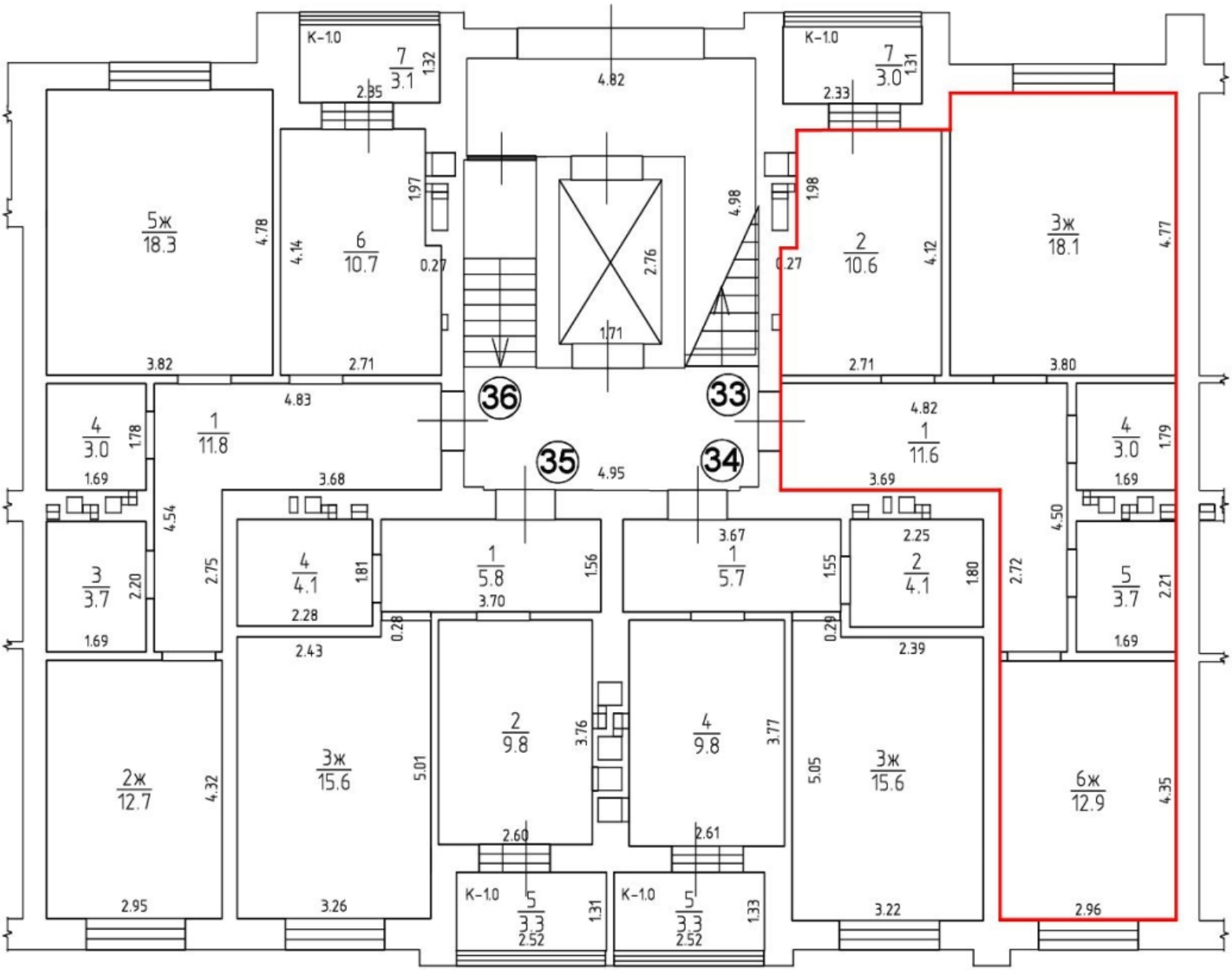
К-1.0
7
3.1
1.32
2.35
4.82
К-1.0
7
3.0
1.31
2.33
5ж
18.3
4.78
6
10.7
4.14
0.27
1.97
2.76
1.71
4.98
1.98
2
10.6
4.12
0.27
3ж
18.1
4.77
3.82
2.71
2.71
3.80
4.83
36
33
35
34
4.95
4.82
1
11.6
3.69
4
3.0
1.78
1.69
1
11.8
3.68
4
3.0
1.79
1.69
4.54
3
3.7
2.20
1.69
2.75
4
4.1
1.81
2.28
1
5.8
1.56
3.70
3.67
1
5.7
1.55
2.25
2
4.1
1.80
2.72
4.50
5
3.7
2.21
1.69
0.28
0.29
2.43
2.39
2ж
12.7
4.32
3ж
15.6
5.01
2
9.8
3.76
4
9.8
3.77
5.05
3ж
15.6
6ж
12.9
4.35
2.60
2.61
2.95
3.26
3.22
2.96
К-1.0
5
3.3
2.52
1.31
К-1.0
5
3.3
2.52
1.33

1 ЭТАЖ H=2.70

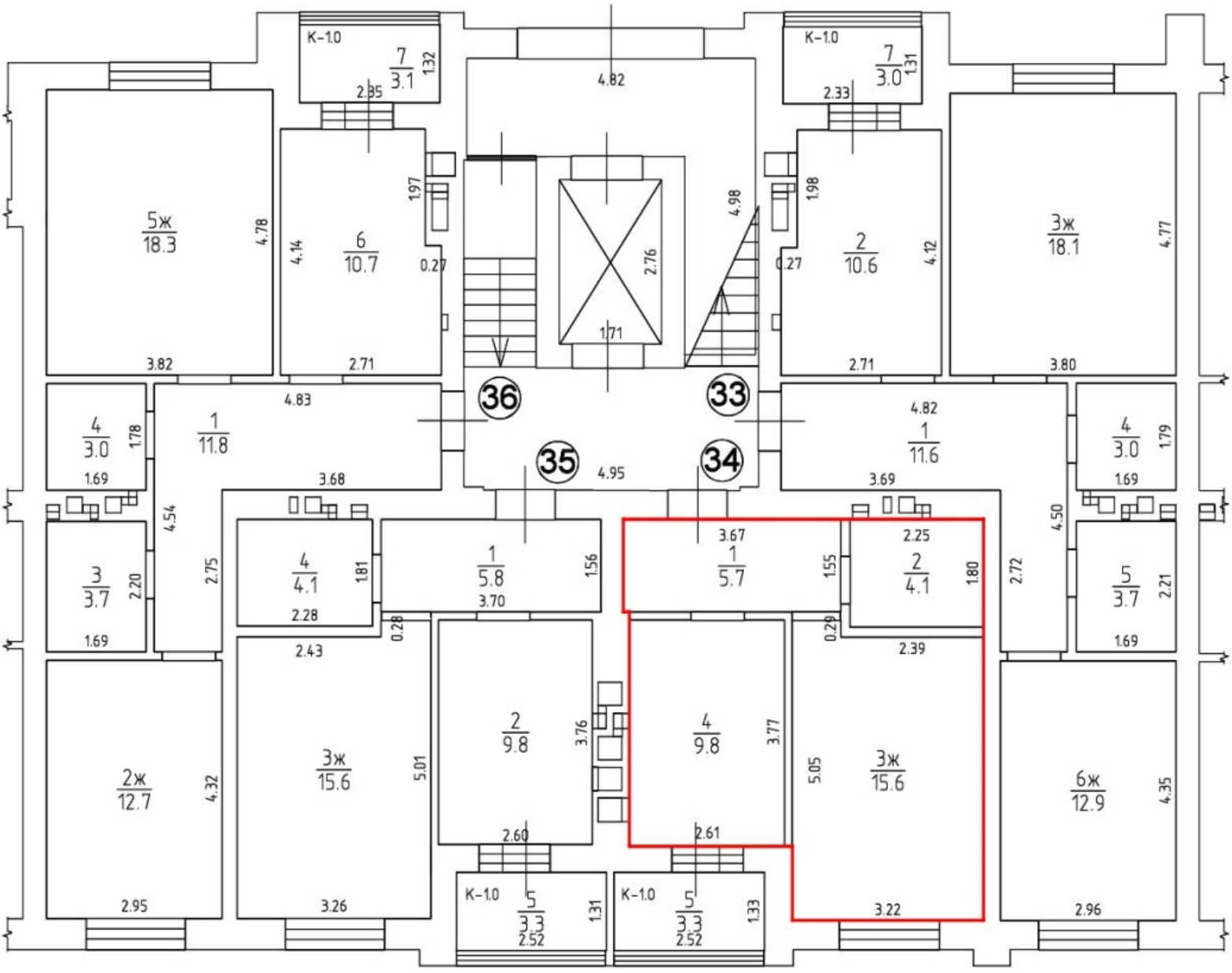
К-1.0
7
3.1
1.32
2.35
4.82
К-1.0
7
3.0
1.31
2.33
5ж
18.3
4.78
3.82
6
10.7
4.14
1.97
0.27
2.71
4.98
2.76
1.71
2
10.6
1.98
0.27
4.12
2.71
3ж
18.1
4.77
3.80
36
33
35
34
4.95
4
3.0
1.78
1.69
1
11.8
4.83
3.68
4.54
4.82
1
11.6
3.69
4
3.0
1.79
1.69
4.50
3
3.7
2.20
1.69
2.75
4
4.1
1.81
2.28
1
5.8
1.56
3.70
0.28
3.67
1
5.7
1.55
2.25
2
4.1
1.80
2.72
5
3.7
2.21
1.69
2.43
0.29
2.39
2ж
12.7
4.32
2.95
3ж
15.6
5.01
3.26
2
9.8
3.76
2.60
4
9.8
3.77
2.61
5.05
3ж
15.6
3.22
6ж
12.9
4.35
2.96
К-1.0
5
3.3
2.52
1.31
К-1.0
5
3.3
2.52
1.33

1 ЭТАЖ H=2.70

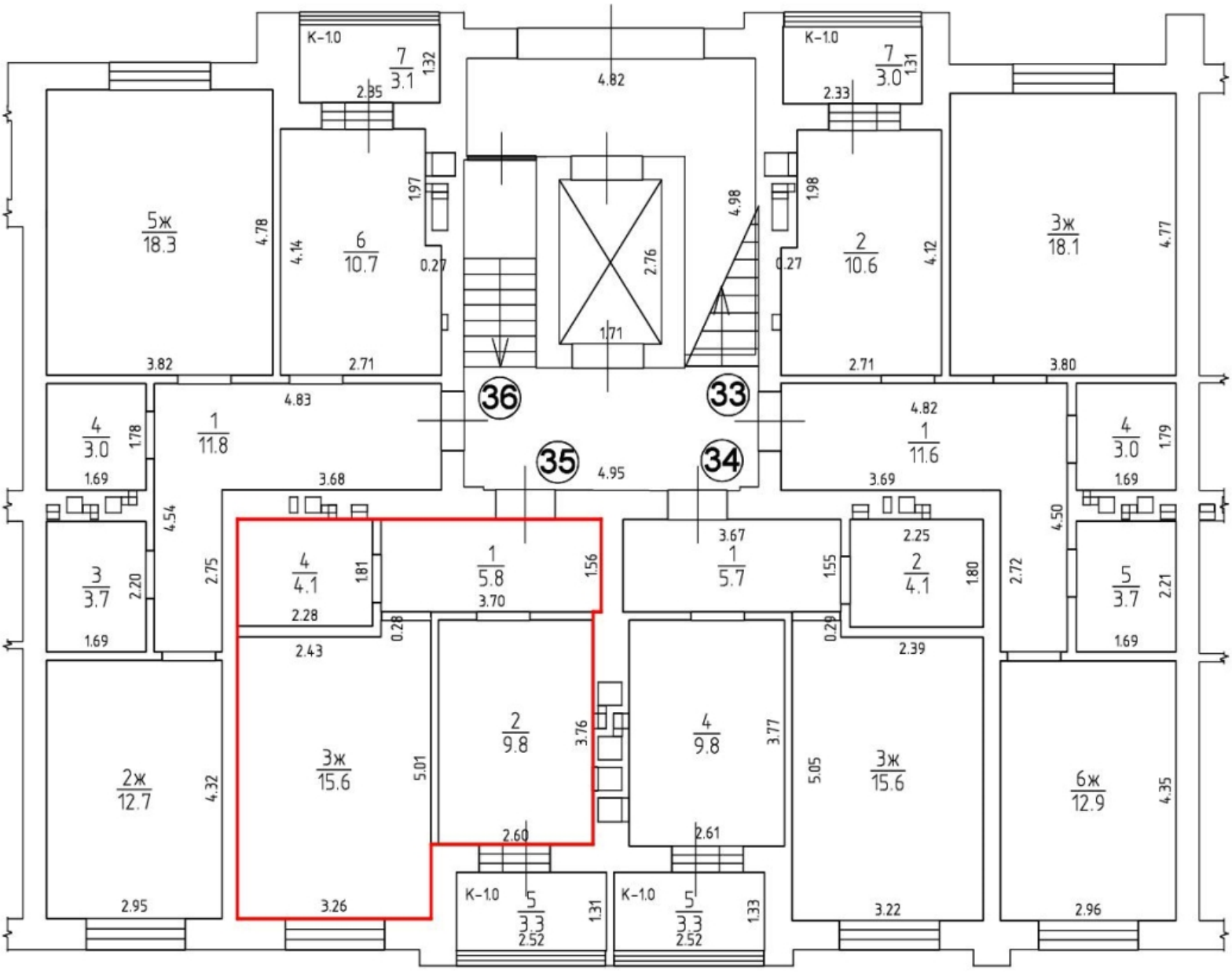
К-1.0
7
3.1
1.32
2.35
4.82
К-1.0
7
3.0
1.31
2.33
5ж
18.3
4.78
6
10.7
4.14
0.27
1.97
2.76
1.71
4.98
1.98
2
10.6
4.12
0.27
3ж
18.1
4.77
3.82
2.71
2.71
3.80
36
33
35
34
4.95
4.83
4
3.0
1.78
1
11.8
3.68
1.69
4.82
1
11.6
3.69
4
3.0
1.79
1.69
4.54
2.75
3
3.7
2.20
1.69
4
4.1
1.81
2.28
2.43
0.28
1
5.8
1.56
3.70
3.67
1
5.7
1.55
2.25
2
4.1
1.80
0.29
2.39
4.50
2.72
5
3.7
2.21
1.69
2ж
12.7
4.32
3ж
15.6
5.01
2
9.8
3.76
4
9.8
3.77
5.05
3ж
15.6
6ж
12.9
4.35
2.60
2.61
2.95
3.26
3.22
2.96
К-1.0
5
3.3
2.52
1.31
К-1.0
5
3.3
2.52
1.33

1 ЭТАЖ H=2.70

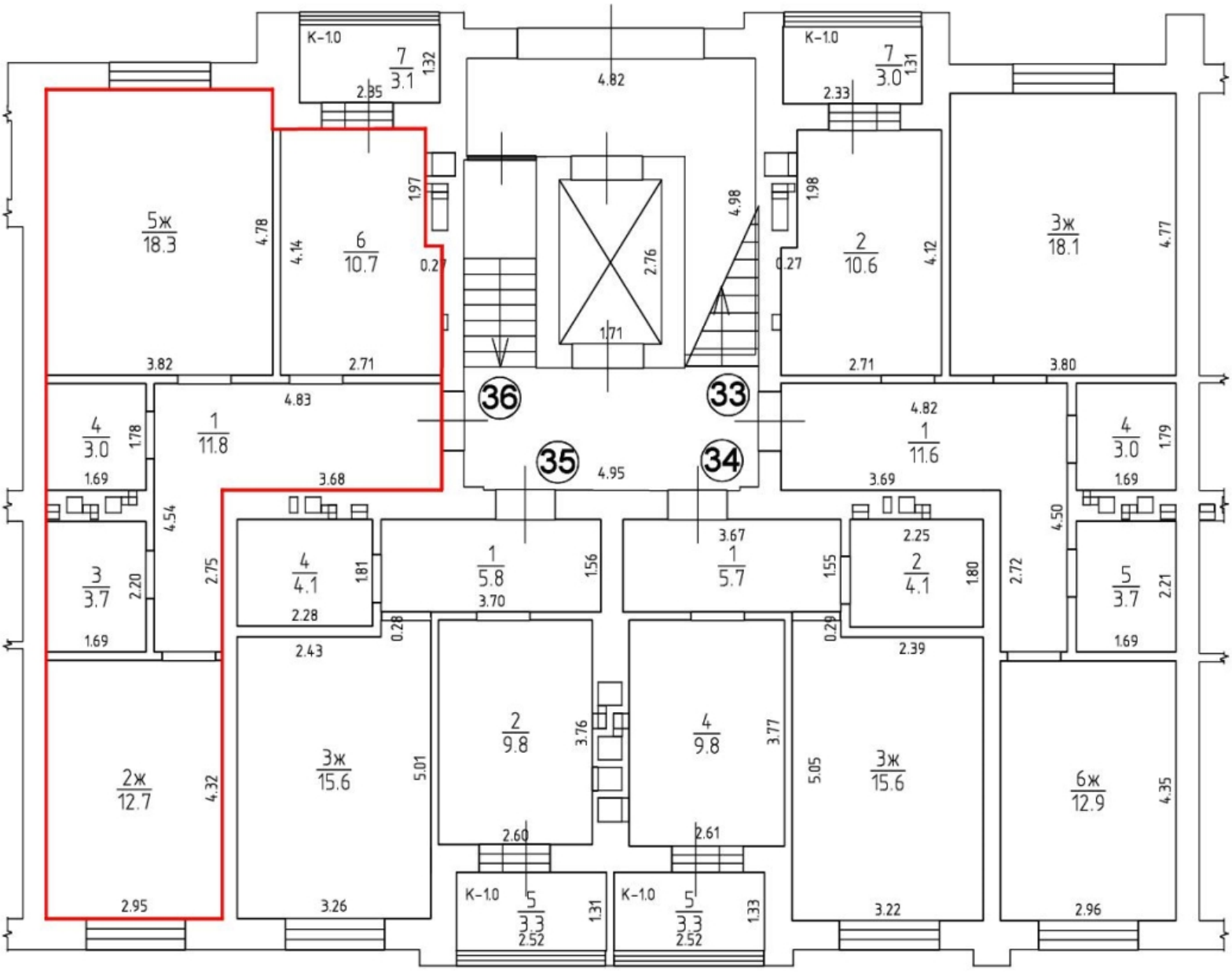
К-1.0
7
3.1
1.32
2.35
4.82
К-1.0
7
3.0
1.31
2.33
5ж
18.3
4.78
6
10.7
4.14
0.27
1.97
2.76
1.71
4.98
1.98
2
10.6
4.12
0.27
3ж
18.1
4.77
3.82
2.71
4.83
2.71
3.80
36
33
35
34
4.95
4
3.0
1.78
1.69
1
11.8
3.68
4.54
4.82
1
11.6
3.69
4
3.0
1.79
1.69
3
3.7
2.20
1.69
2.75
4
4.1
1.81
2.28
1
5.8
1.56
3.70
0.28
2.43
3.67
1
5.7
1.55
2.25
2
4.1
1.80
0.29
2.39
2.72
4.50
5
3.7
2.21
1.69
2ж
12.7
4.32
3ж
15.6
5.01
2
9.8
3.76
2.60
4
9.8
3.77
2.61
5.05
3ж
15.6
6ж
12.9
4.35
2.95
3.26
3.22
2.96
К-1.0
5
3.3
2.52
1.31
К-1.0
5
3.3
2.52
1.33

2 ЭТАЖ Н=2.70

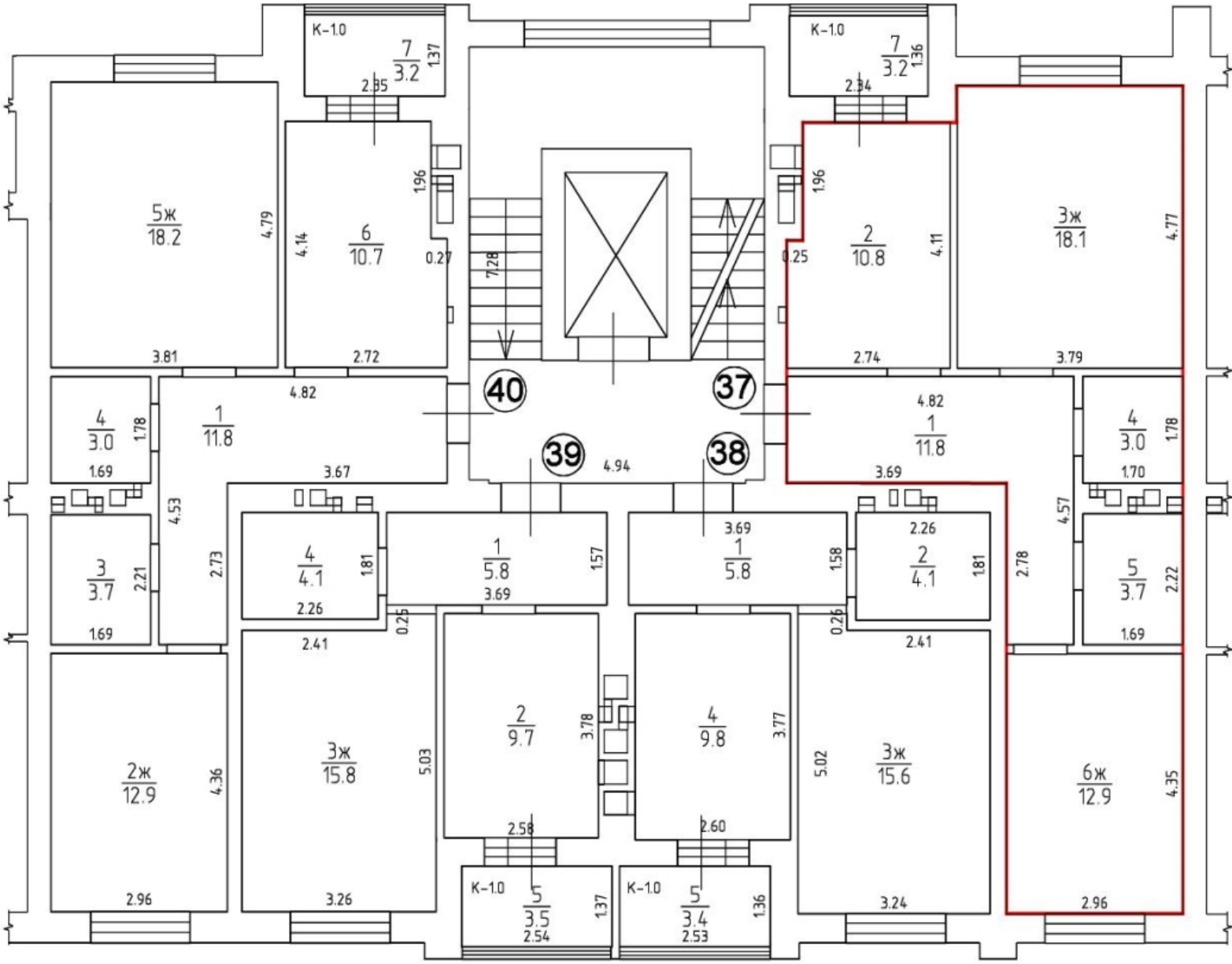
К-1.0
7
3.2
1.37
2.35
К-1.0
7
3.2
1.36
2.34
5ж
18.2
4.79
3.81
6
10.7
4.14
2.72
1.96
0.27
7.28
2
10.8
4.11
2.74
1.96
0.25
3ж
18.1
4.77
3.79
40
37
39
38
4.94
4.82
1
11.8
3.67
4.82
1
11.8
3.69
4
3.0
1.78
1.69
4
3.0
1.78
1.70
3
3.7
2.21
1.69
4.53
2.73
4
4.1
1.81
2.26
1
5.8
1.57
3.69
3.69
1
5.8
1.58
2.26
2
4.1
1.81
2.78
4.57
5
3.7
2.22
1.69
0.26
2.41
0.26
2.41
2ж
12.9
4.36
2.96
3ж
15.8
5.03
3.26
2
9.7
3.78
2.58
4
9.8
3.77
2.60
5.02
3ж
15.6
3.24
6ж
12.9
4.35
2.96
К-1.0
5
3.5
1.37
2.54
К-1.0
5
3.4
1.36
2.53

2 ЭТАЖ H=2.70

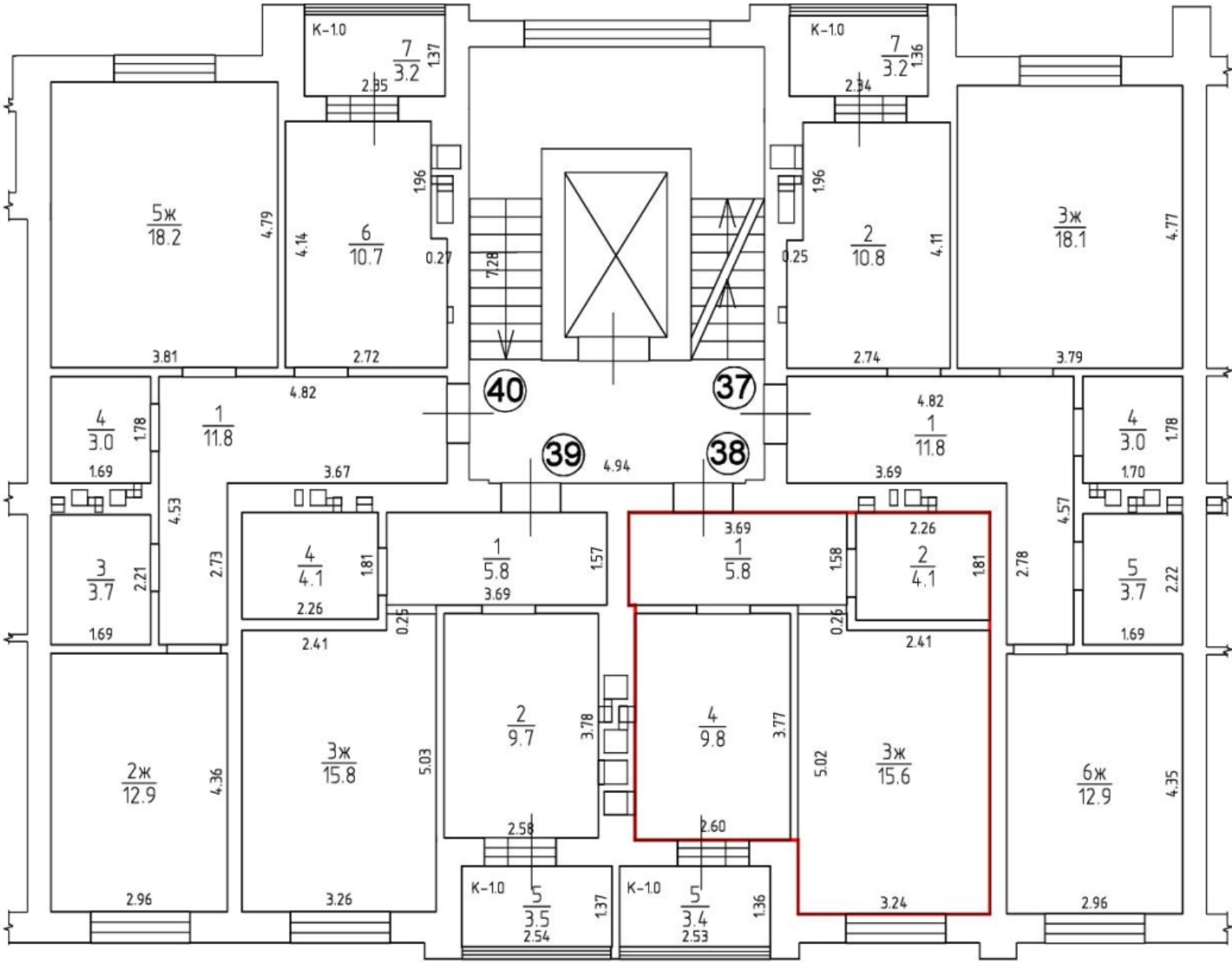
К-1.0
7
3.2
1.37
2.35
К-1.0
7
3.2
1.36
2.34
5ж
18.2
4.79
3.81
6
10.7
4.14
2.72
1.96
0.27
7.28
2
10.8
4.11
2.74
0.25
1.96
3ж
18.1
4.77
3.79
40
37
39
38
4.94
4.82
4
3.0
1.78
1.69
1
11.8
3.67
4.53
4.82
1
11.8
3.69
4
3.0
1.78
1.70
4.57
3
3.7
2.21
1.69
2.73
4
4.1
1.81
2.26
1
5.8
1.57
3.69
0.26
2.41
3.69
1
5.8
1.58
2.26
2
4.1
1.81
2.78
5
3.7
2.22
1.69
0.26
2.41
2ж
12.9
4.36
2.96
3ж
15.8
5.03
3.26
2
9.7
3.78
2.58
4
9.8
3.77
2.60
5.02
3ж
15.6
3.24
6ж
12.9
4.35
2.96
К-1.0
5
3.5
1.37
2.54
К-1.0
5
3.4
1.36
2.53

2 ЭТАЖ H=2.70

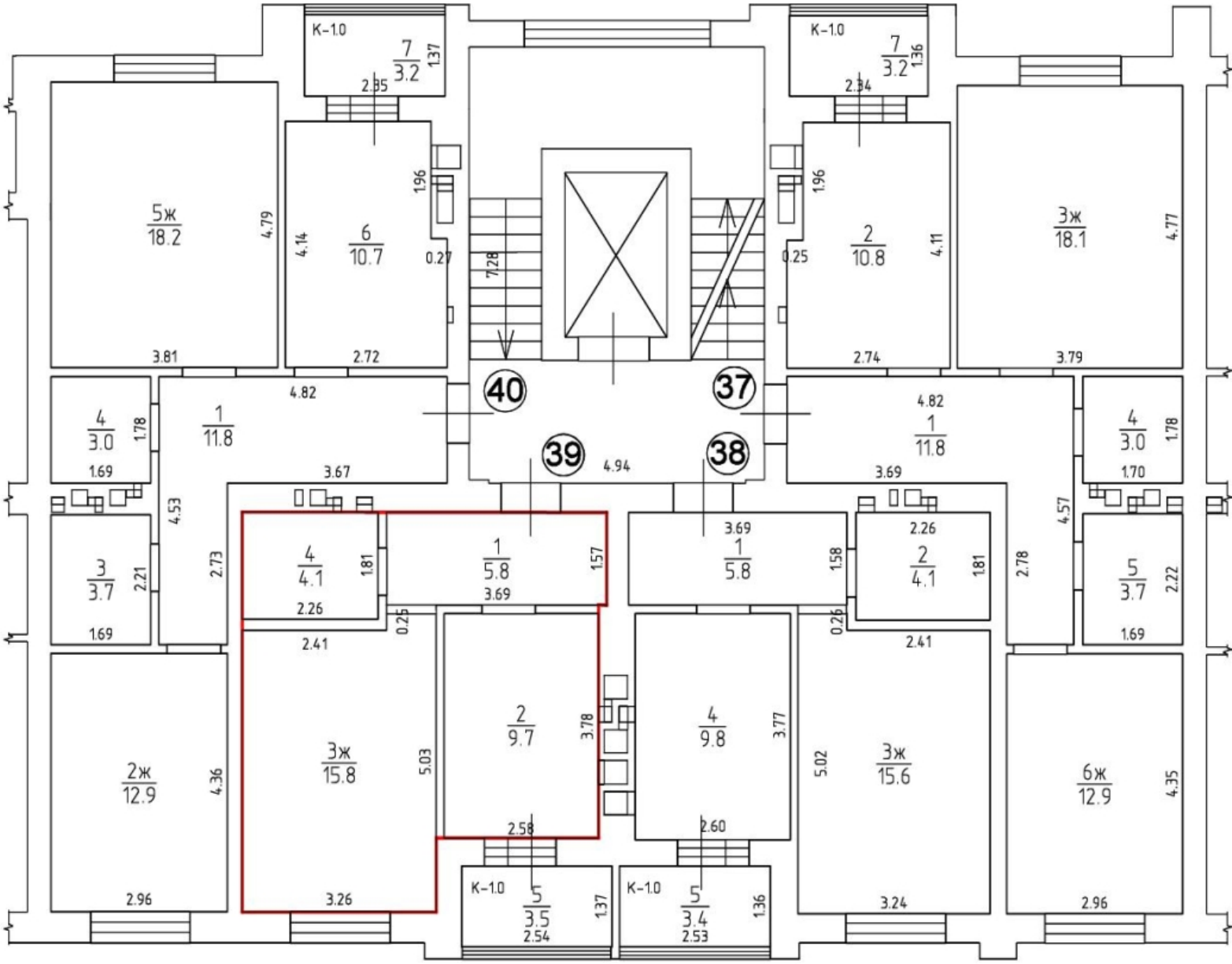
К-1.0
7
3.2
1.37
2.35
К-1.0
7
3.2
1.36
2.34
5ж
18.2
4.79
6
10.7
4.14
0.27
1.96
7.28
2
10.8
4.11
0.25
1.96
3ж
18.1
4.77
3.81
2.72
2.74
3.79
40
37
39
38
4.94
4
3.0
1.78
1.69
1
11.8
4.82
3.67
4.82
1
11.8
3.69
4
3.0
1.78
1.70
4.53
4.57
3
3.7
2.21
1.69
2.73
4
4.1
1.81
2.26
1
5.8
1.57
3.69
3.69
1
5.8
1.58
2.26
2
4.1
1.81
2.78
5
3.7
2.22
1.69
0.26
2.41
0.26
2.41
2ж
12.9
4.36
3ж
15.8
5.03
2
9.7
3.78
4
9.8
3.77
5.02
3ж
15.6
6ж
12.9
4.35
2.58
2.60
2.96
3.26
3.24
2.96
К-1.0
5
3.5
2.54
1.37
К-1.0
5
3.4
2.53
1.36

2 ЭТАЖ H=2.70

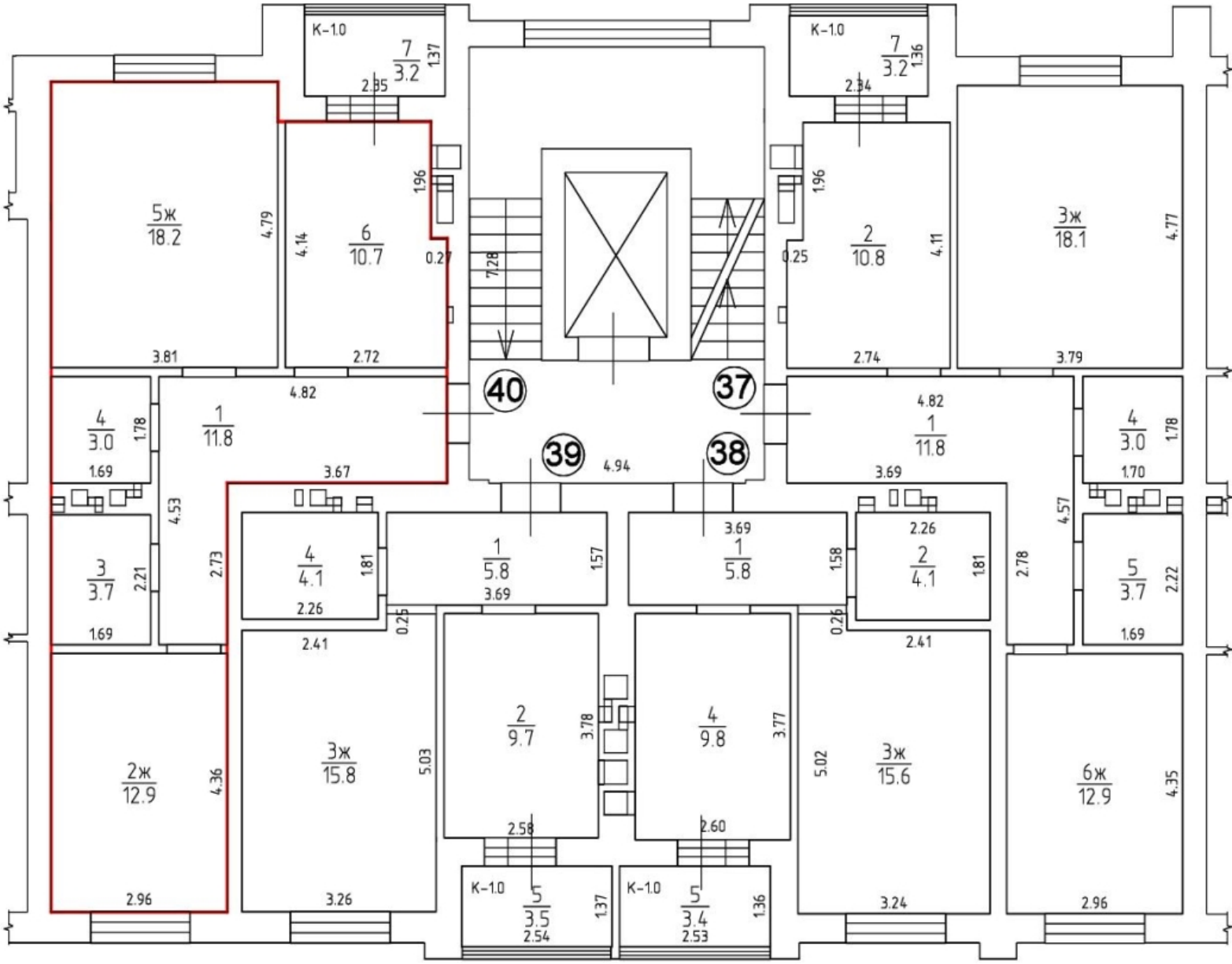
К-1.0
7/3.2
1.37
2.35
К-1.0
7/3.2
1.36
2.34
5ж/18.2
4.79
3.81
6/10.7
4.14
1.96
0.27
2.72
4.82
7.28
2/10.8
4.11
1.96
0.25
2.74
3ж/18.1
4.77
3.79
40
37
39
4.94
38
4/3.0
1.78
1.69
1/11.8
3.67
4.53
4.82
1/11.8
3.69
4/3.0
1.78
1.70
3/3.7
2.21
1.69
2.73
4/4.1
1.81
2.26
1/5.8
1.57
3.69
3.69
1/5.8
1.58
2.26
2/4.1
1.81
2.78
4.57
5/3.7
2.22
1.69
0.26
2.41
0.26
2.41
2ж/12.9
4.36
2.96
3ж/15.8
5.03
3.26
2/9.7
3.78
2.58
4/9.8
3.77
2.60
5.02
3ж/15.6
3.24
6ж/12.9
4.35
2.96
К-1.0
5/3.5
1.37
2.54
К-1.0
5/3.4
1.36
2.53

3 ЭТАЖ H=2.70

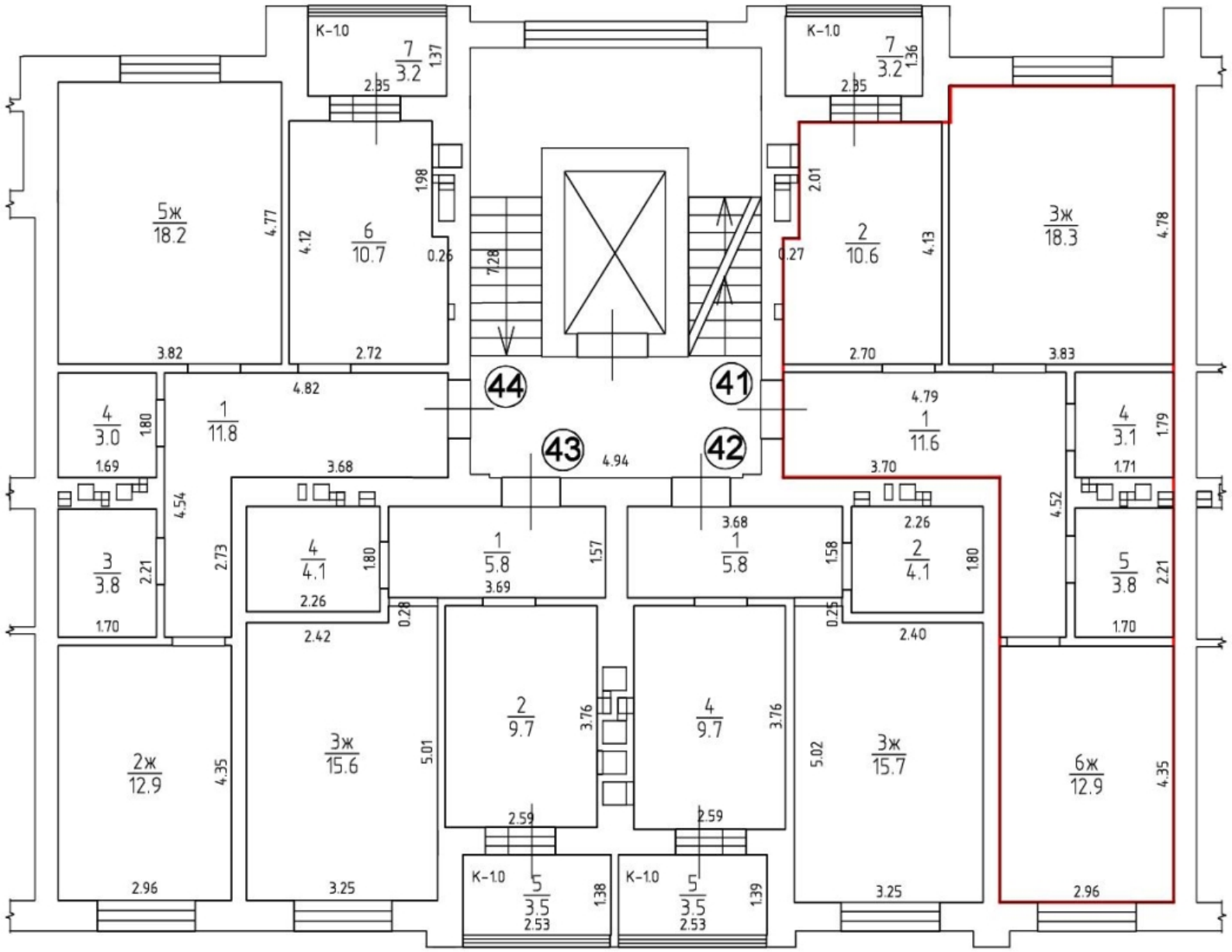
К-1.0
7
3.2
1.37
2.35
К-1.0
7
3.2
1.36
2.35
5ж
18.2
4.77
3.82
6
10.7
4.12
1.98
0.26
2.72
4.82
2
10.6
2.01
4.13
0.27
2.70
3ж
18.3
4.78
3.83
44
41
43
4.94
42
4
3.0
1.80
1.69
1
11.8
3.68
4.54
4.79
1
11.6
3.70
4
3.1
1.79
1.71
4.52
3
3.8
2.21
1.70
2.73
4
4.1
1.80
2.26
1
5.8
1.57
3.69
0.28
3.68
1
5.8
1.58
2.26
2
4.1
1.80
0.25
5
3.8
2.21
1.70
2.42
2.40
2ж
12.9
4.35
2.96
3ж
15.6
5.01
3.25
2
9.7
3.76
2.59
4
9.7
3.76
2.59
5.02
3ж
15.7
3.25
6ж
12.9
4.35
2.96
К-1.0
5
3.5
2.53
1.38
К-1.0
5
3.5
2.53
1.39

3 ЭТАЖ H=2.70

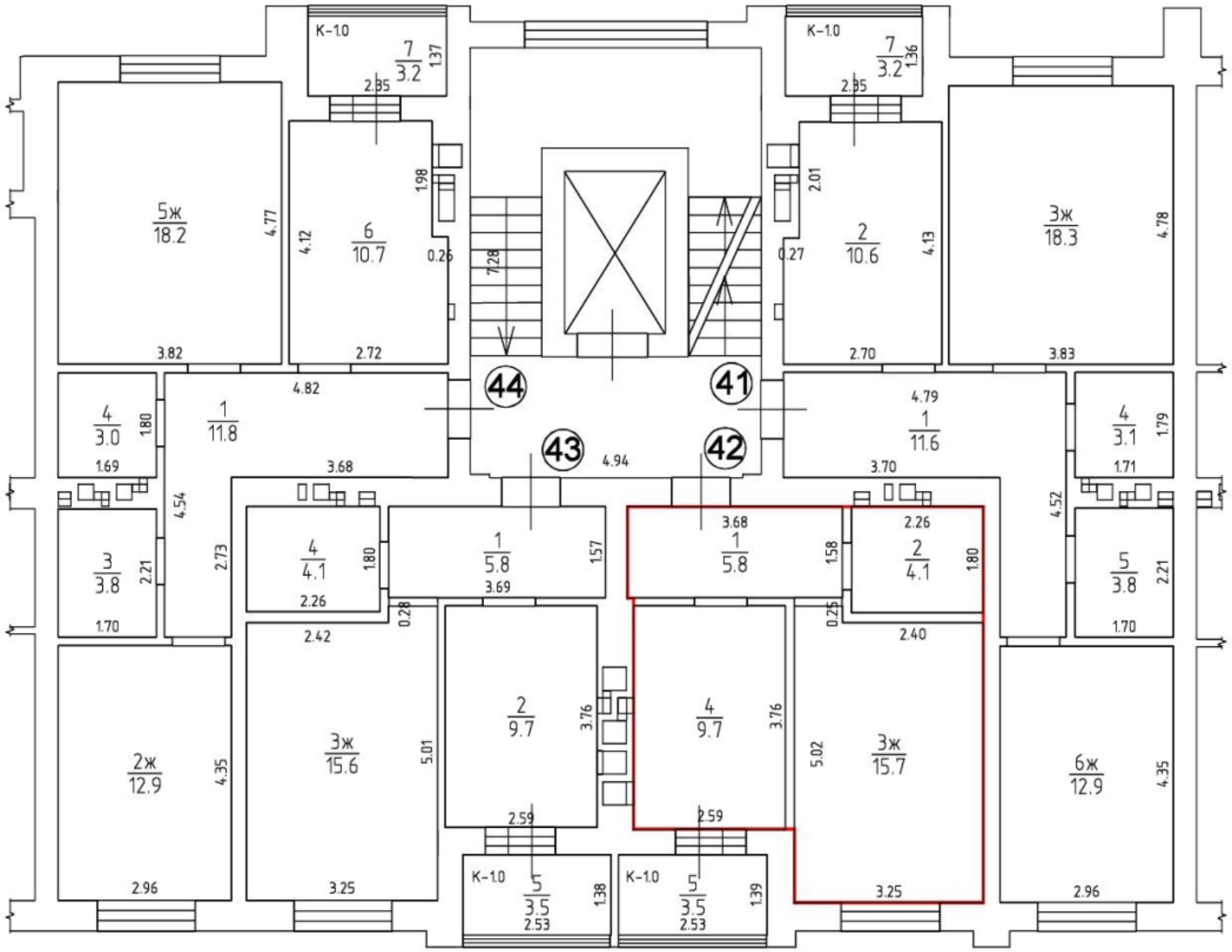
К-1.0
7
3.2
1.37
2.35
5ж
18.2
4.77
3.82
6
10.7
4.12
1.98
0.26
2.72
4.82
44
41
43
4.94
42
4
3.0
1.80
1.69
1
11.8
3.68
4.54
3
3.8
2.21
1.70
2.73
4
4.1
1.80
2.26
1
5.8
1.57
3.69
0.28
2.42
2ж
12.9
4.35
2.96
3ж
15.6
5.01
3.25
2
9.7
3.76
2.59
4
9.7
3.76
2.59
К-1.0
5
3.5
2.53
1.38
К-1.0
5
3.5
2.53
1.39
К-1.0
7
3.2
1.36
2.35
2.01
2
10.6
4.13
0.27
2.70
3ж
18.3
4.78
3.83
4.79
1
11.6
3.70
4
3.1
1.79
1.71
4.52
3.68
1
5.8
1.58
2.26
2
4.1
1.80
0.25
2.40
5
3.8
2.21
1.70
3ж
15.7
5.02
3.25
6ж
12.9
4.35
2.96

3 ЭТАЖ H=2.70

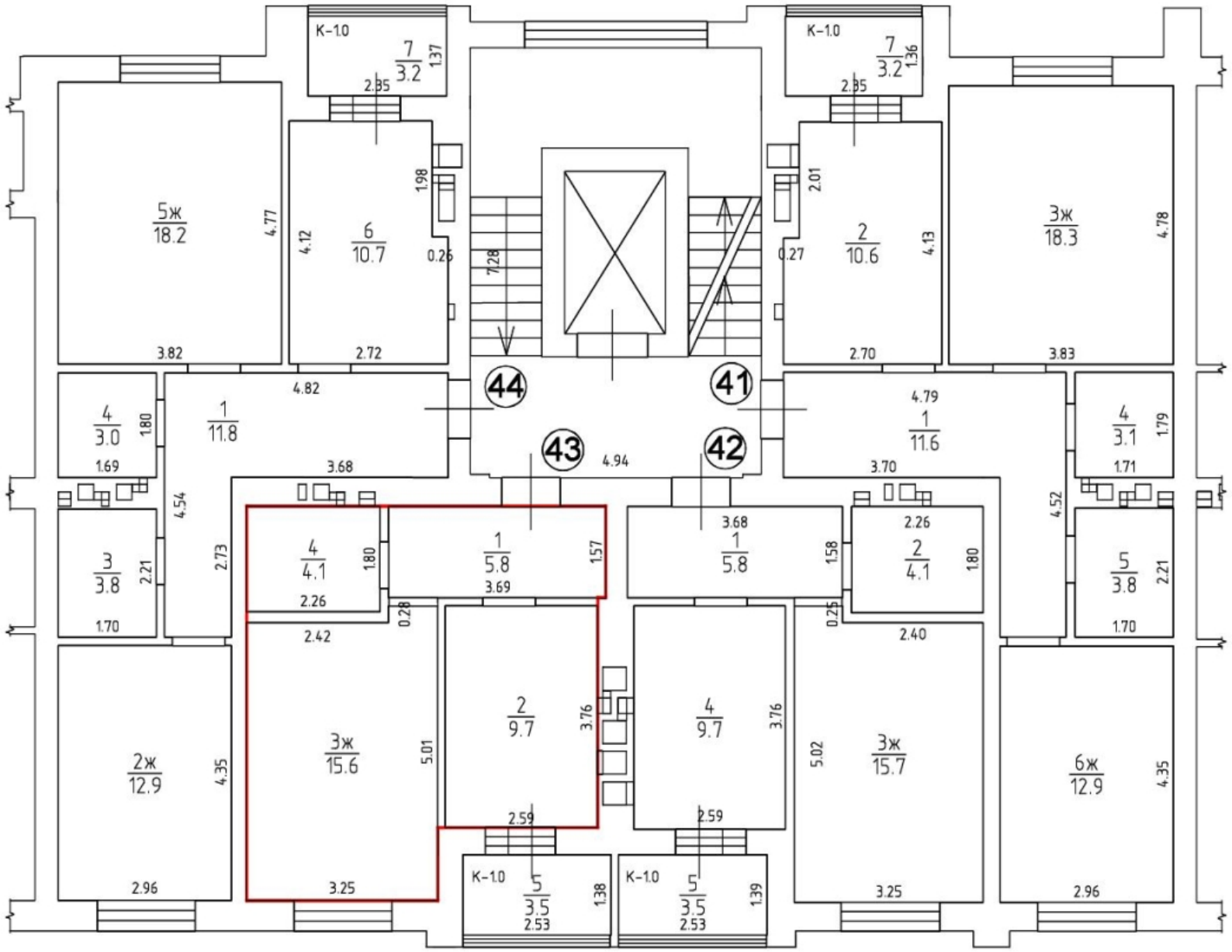
К-1.0
7
3.2
1.37
2.35
5ж
18.2
4.77
3.82
6
10.7
4.12
1.98
0.26
2.72
4.82
4
3.0
1.80
1.69
1
11.8
3.68
4.54
3
3.8
2.21
1.70
2.73
4
4.1
1.80
2.26
2.42
0.28
1
5.8
1.57
3.69
44
43
4.94
42
41
3.68
1
5.8
1.58
2.26
2
4.1
1.80
0.25
2.40
4.79
1
11.6
3.70
4.52
4
3.1
1.79
1.71
5
3.8
2.21
1.70
2ж
12.9
4.35
2.96
3ж
15.6
5.01
3.25
2
9.7
3.76
2.59
4
9.7
3.76
2.59
К-1.0
5
3.5
2.53
1.38
К-1.0
5
3.5
2.53
1.39
7
3.2
1.36
2.35
2.01
0.27
2
10.6
4.13
2.70
3ж
18.3
4.78
3.83
5.02
3ж
15.7
3.25
6ж
12.9
4.35
2.96

3 ЭТАЖ H=2.70

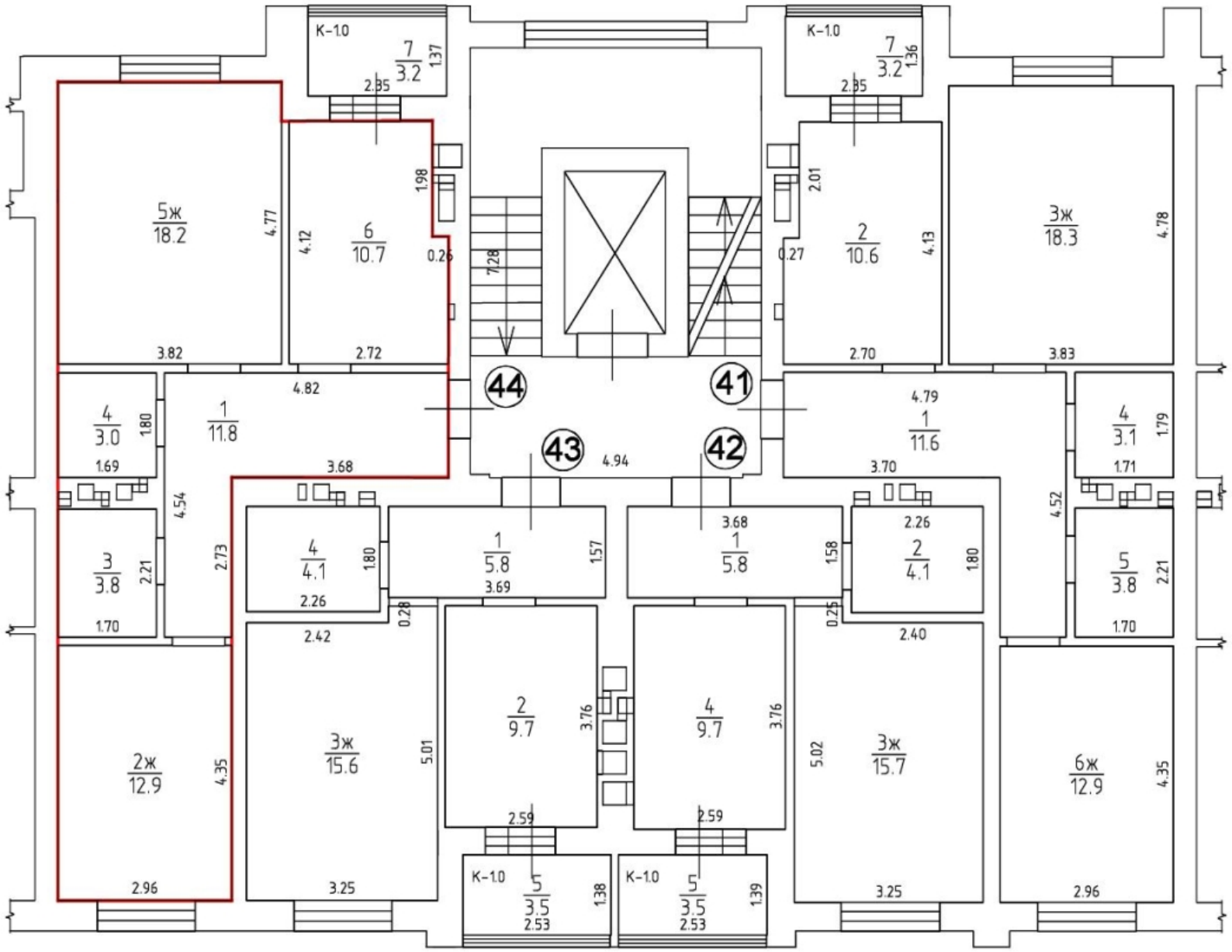
К-1.0
7
3.2
1.37
2.35
К-1.0
7
3.2
1.36
2.35
5ж
18.2
4.77
6
10.7
4.12
0.26
1.98
7.28
2
10.6
2.01
0.27
4.13
3ж
18.3
4.78
3.82
2.72
2.70
3.83
44
41
43
4.94
42
4.82
4
3.0
1.80
1.69
1
11.8
3.68
4.79
1
11.6
3.70
4
3.1
1.79
1.71
4.54
2.73
4.52
3
3.8
2.21
1.70
4
4.1
1.80
2.26
1
5.8
1.57
3.69
3.68
1
5.8
1.58
2.26
2
4.1
1.80
5
3.8
2.21
1.70
0.28
2.42
0.25
2.40
2ж
12.9
4.35
3ж
15.6
5.01
2
9.7
3.76
4
9.7
3.76
5.02
3ж
15.7
6ж
12.9
4.35
2.59
2.59
2.96
3.25
К-1.0
5
3.5
2.53
1.38
К-1.0
5
3.5
2.53
1.39
3.25
2.96

4 ЭТАЖ Н=2.70

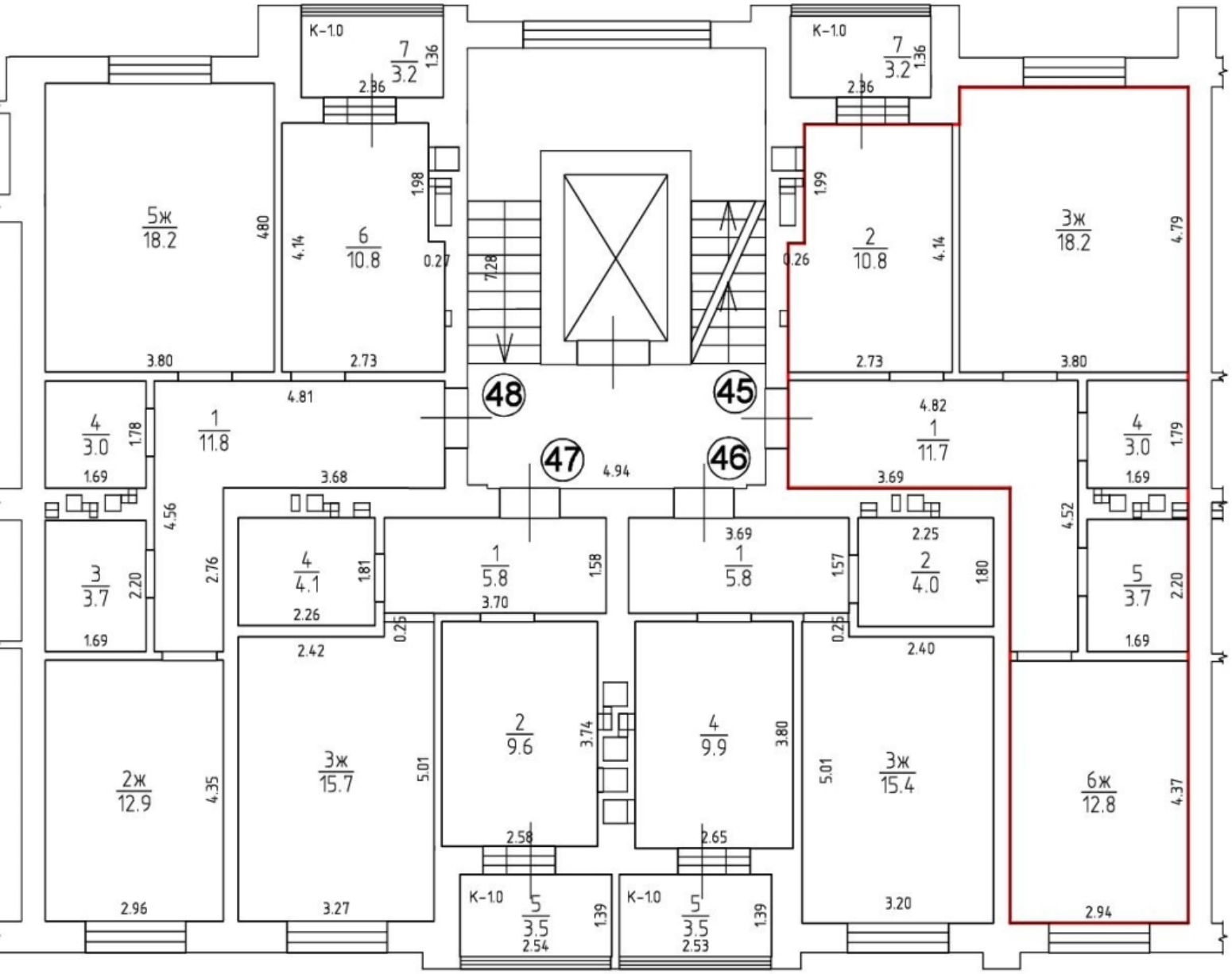
К-1.0
7
3.2
1.36
2.36
5ж
18.2
480
3.80
6
10.8
4.14
1.98
0.27
2.73
7.28
48
45
47
46
4.94
4.81
4
3.0
1.78
1.69
1
11.8
3.68
4.56
2.76
3
3.7
2.20
1.69
4
4.1
1.81
2.26
0.25
2.42
1
5.8
1.58
3.70
3.69
1
5.8
1.57
2
4.0
1.80
2.25
0.25
2.40
2ж
12.9
4.35
2.96
3ж
15.7
5.01
3.27
2
9.6
3.74
2.58
4
9.9
3.80
2.65
К-1.0
5
3.5
1.39
2.54
К-1.0
5
3.5
1.39
2.53
5.01
3ж
15.4
3.20
4.52
4
3.0
1.79
1.69
5
3.7
2.20
1.69
6ж
12.8
4.37
2.94
1.99
2
10.8
4.14
0.26
2.73
4.82
1
11.7
3.69
3ж
18.2
4.79
3.80

4 ЭТАЖ H=2.70

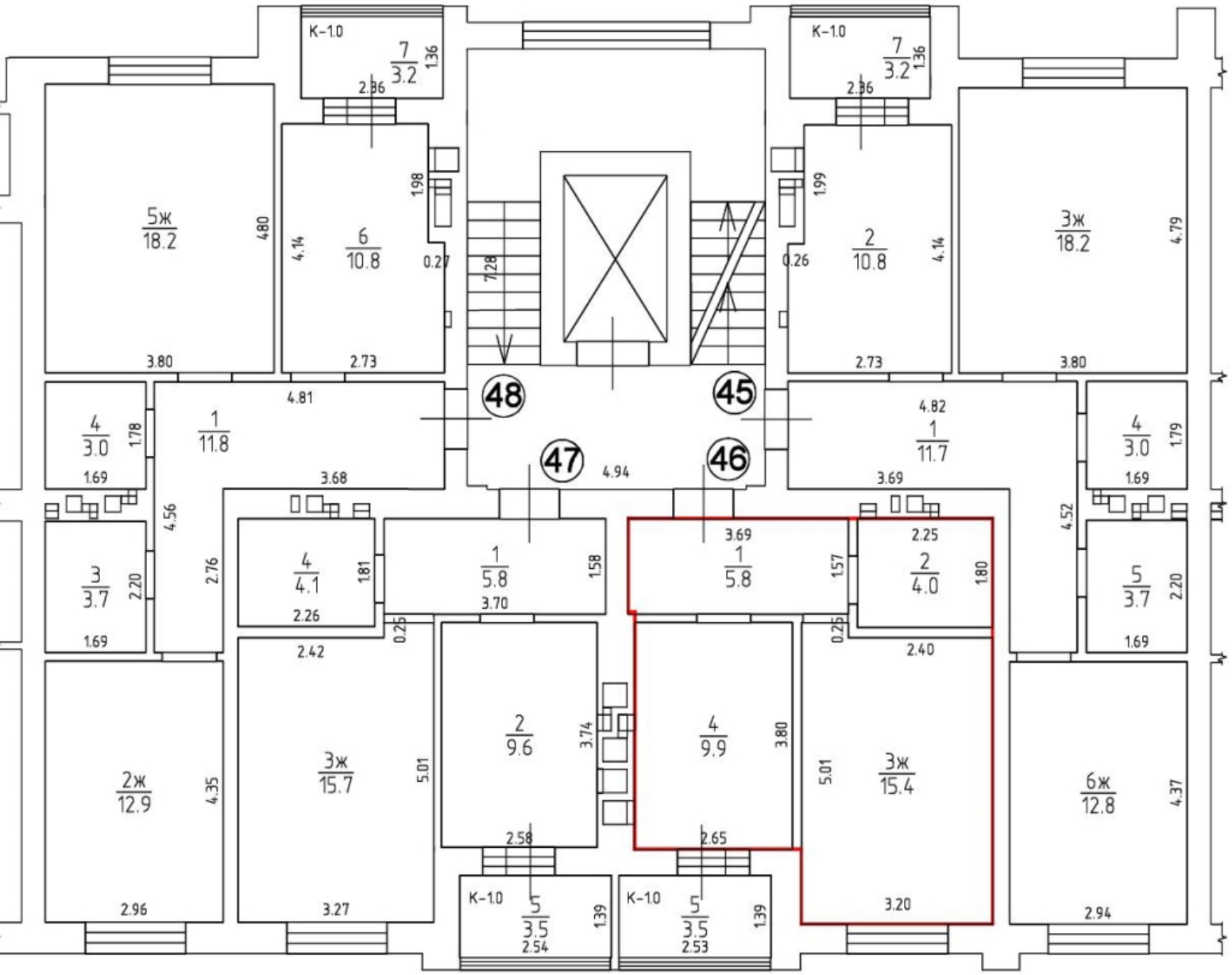
К-1.0
7
3.2
1.36
2.36
5ж
18.2
4.80
6
10.8
4.14
1.98
0.27
7.28
2
10.8
1.99
0.26
3ж
18.2
4.79
3.80
2.73
48
45
47
46
4.94
4.81
4.82
4
3.0
1.78
1.69
1
11.8
3.68
1
11.7
3.69
1.79
4.56
2.76
4
4.1
1.81
2.26
1
5.8
1.58
3.70
3.69
1.57
2.25
2
4.0
1.80
4.52
3
3.7
2.20
5
3.7
0.25
2.42
2.40
2ж
12.9
4.35
3ж
15.7
5.01
2
9.6
3.74
4
9.9
3.80
3ж
15.4
6ж
12.8
4.37
2.58
2.65
2.96
3.27
3.20
2.94
К-1.0
5
3.5
2.54
1.39
К-1.0
5
3.5
2.53
1.39

4 ЭТАЖ H=2.70

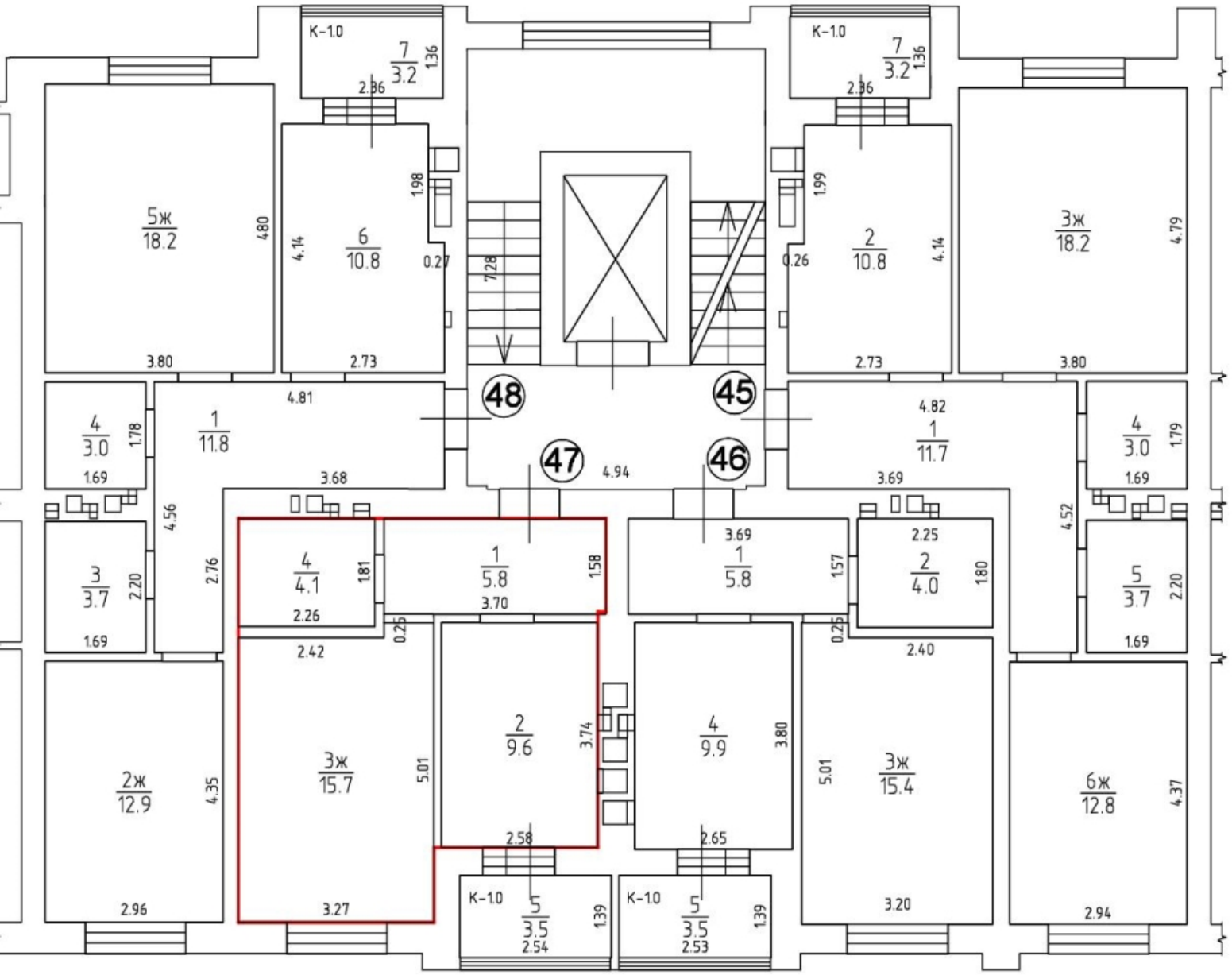
К-1.0
7
3.2
1.36
2.36
5ж
18.2
480
6
10.8
4.14
1.98
0.27
7.28
2
10.8
1.99
0.26
3ж
18.2
4.79
3.80
2.73
48
45
47
46
4.94
4.81
4.82
1
11.8
11.7
4
3.0
1.78
1.69
3.68
3.69
4.56
4.52
3
3.7
2.20
2.76
4
4.1
1.81
2.26
1
5.8
1.58
3.70
0.25
2.42
2.25
2
4.0
1.80
2.40
5
3.7
2.20
2ж
12.9
4.35
2.96
3ж
15.7
5.01
3.27
2
9.6
3.74
2.58
4
9.9
3.80
2.65
3ж
15.4
6ж
12.8
4.37
2.94
3.20
5
3.5
1.39
2.54
2.53

4 ЭТАЖ H=2.70

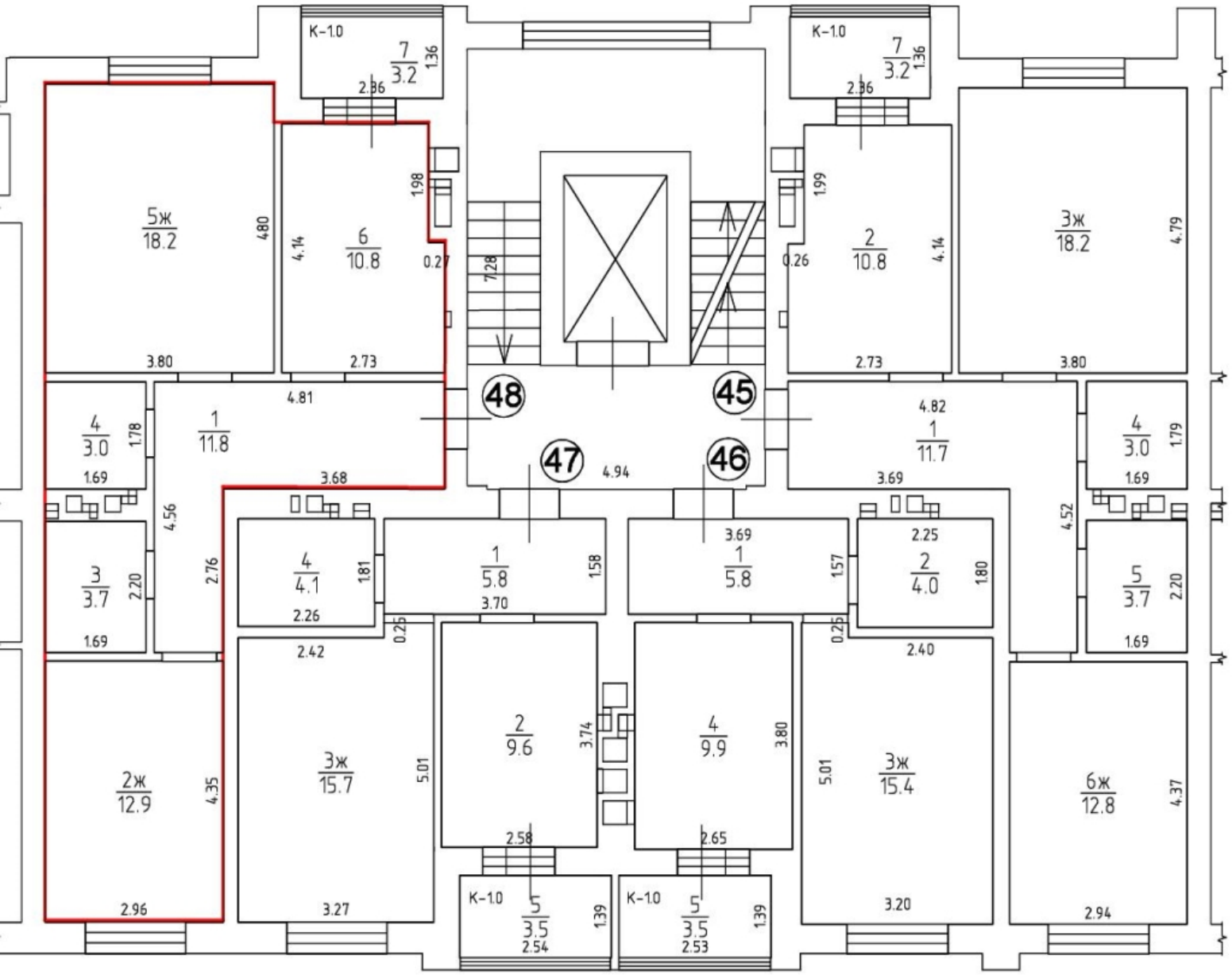
К-1.0
7
3.2
1.36
2.36
5ж
18.2
480
3.80
6
10.8
4.14
1.98
0.27
2.73
7.28
48
45
47
46
4.94
4.81
4
3.0
1.78
1.69
1
11.8
3.68
4.56
2.76
3
3.7
2.20
1.69
2ж
12.9
4.35
2.96
4
4.1
1.81
2.26
2.42
0.25
3ж
15.7
5.01
3.27
1
5.8
1.58
3.70
2
9.6
3.74
2.58
4
9.9
3.80
2.65
5
3.5
1.39
2.54
2.53
1
5.8
1.57
3.69
2
4.0
1.80
2.25
2.40
3ж
15.4
3.20
4.82
1
11.7
3.69
4.52
4
3.0
1.79
1.69
5
3.7
2.20
1.69
3ж
18.2
4.79
3.80
2
10.8
1.99
0.26
6ж
12.8
4.37
2.94

5 ЭТАЖ H=2.70

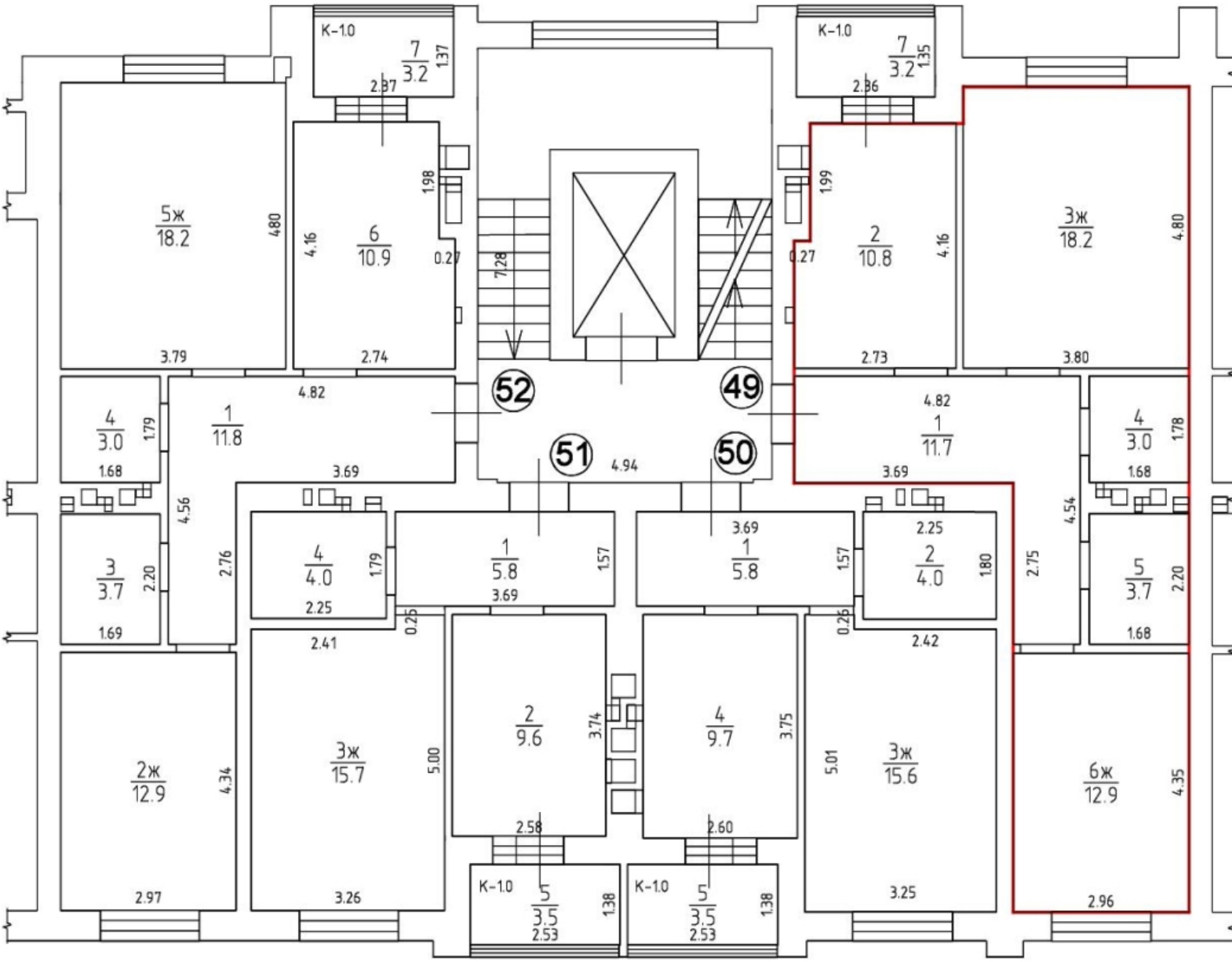
К-1.0
7 / 3.2
2.37
1.37
К-1.0
7 / 3.2
2.36
1.35
5ж / 18.2
480
3.79
6 / 10.9
4.16
1.98
0.27
2.74
7.28
2 / 10.8
1.99
0.27
4.16
2.73
3ж / 18.2
4.80
3.80
52
49
51
4.94
50
4 / 3.0
1.79
1.68
1 / 11.8
4.82
3.69
1 / 11.7
4.82
3.69
4 / 3.0
1.78
1.68
4.56
4.54
3 / 3.7
2.20
1.69
2.76
4 / 4.0
1.79
2.25
1 / 5.8
1.57
3.69
1 / 5.8
3.69
1.57
2 / 4.0
2.25
1.80
2.75
5 / 3.7
2.20
1.68
0.25
2.41
0.25
2.42
2ж / 12.9
4.34
2.97
3ж / 15.7
5.00
3.26
2 / 9.6
3.74
2.58
4 / 9.7
3.75
2.60
5.01
3ж / 15.6
3.25
6ж / 12.9
4.35
2.96
К-1.0
5 / 3.5
2.53
1.38
К-1.0
5 / 3.5
2.53
1.38

5 ЭТАЖ H=2.70

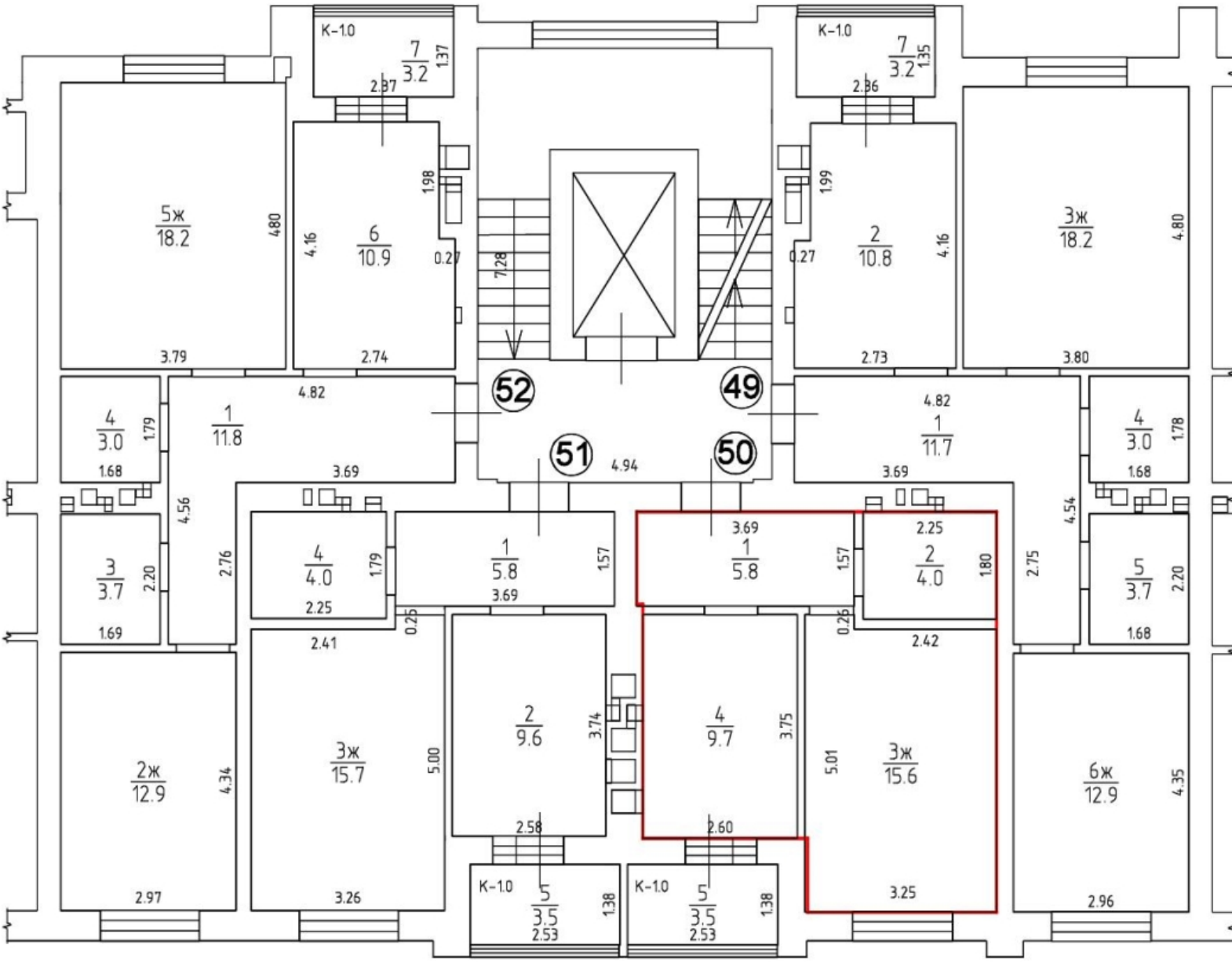
К-1.0
7/3.2
1.37
2.37
К-1.0
7/3.2
1.35
2.36
5ж/18.2
4.80
3.79
6/10.9
4.16
1.98
0.27
2.74
7.28
2/10.8
1.99
0.27
4.16
2.73
3ж/18.2
4.80
3.80
52
49
4/3.0
1.79
1.68
1/11.8
4.82
3.69
51
4.94
50
4.82
1/11.7
3.69
4/3.0
1.78
1.68
4.56
4.54
3/3.7
2.20
1.69
2.76
4/4.0
1.79
2.25
1/5.8
1.57
3.69
3.69
1/5.8
1.57
2.25
2/4.0
1.80
2.75
5/3.7
2.20
1.68
0.25
2.41
0.25
2.42
2ж/12.9
4.34
2.97
3ж/15.7
5.00
3.26
2/9.6
3.74
2.58
4/9.7
3.75
2.60
5.01
3ж/15.6
3.25
6ж/12.9
4.35
2.96
К-1.0
5/3.5
2.53
1.38
К-1.0
5/3.5
2.53
1.38

5 ЭТАЖ H=2.70

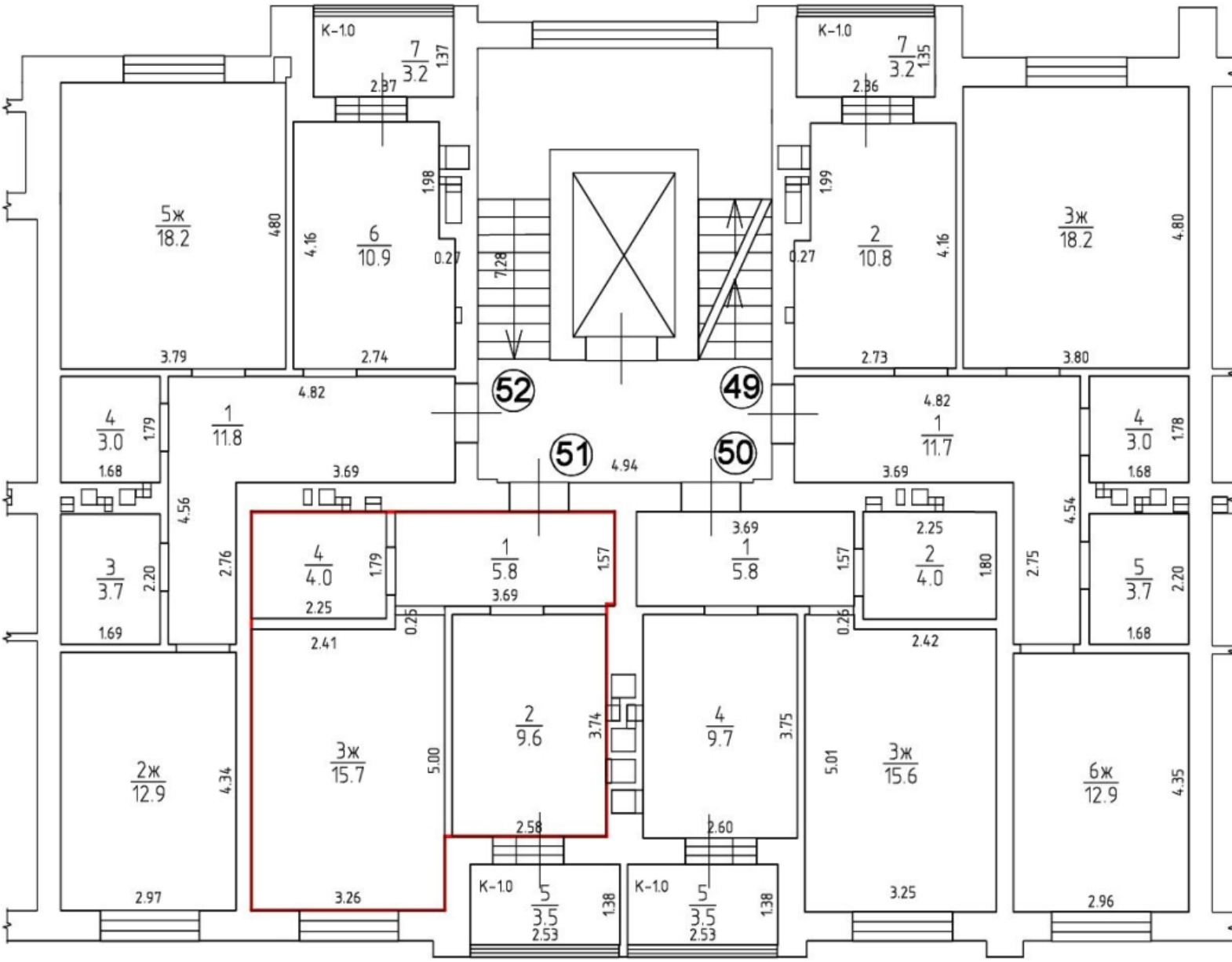
К-1.0
7/3.2
2.37
1.37
К-1.0
7/3.2
2.36
1.35
5ж/18.2
480
6/10.9
4.16
1.98
0.27
7.28
2/10.8
1.99
0.27
4.16
3ж/18.2
4.80
3.79
2.74
2.73
3.80
52
49
4.82
4/3.0
1.79
1/11.8
1.68
3.69
51
4.94
50
4.82
1/11.7
3.69
4/3.0
1.78
1.68
4.56
3/3.7
2.20
1.69
2.76
4/4.0
1.79
2.25
1/5.8
1.57
3.69
3.69
1/5.8
1.57
2.25
2/4.0
1.80
2.75
4.54
5/3.7
2.20
1.68
0.25
2.41
0.25
2.42
2ж/12.9
4.34
2.97
3ж/15.7
5.00
3.26
2/9.6
3.74
2.58
4/9.7
3.75
2.60
5.01
3ж/15.6
3.25
6ж/12.9
4.35
2.96
К-1.0
5/3.5
2.53
1.38
К-1.0
5/3.5
2.53
1.38

5 ЭТАЖ H=2.70

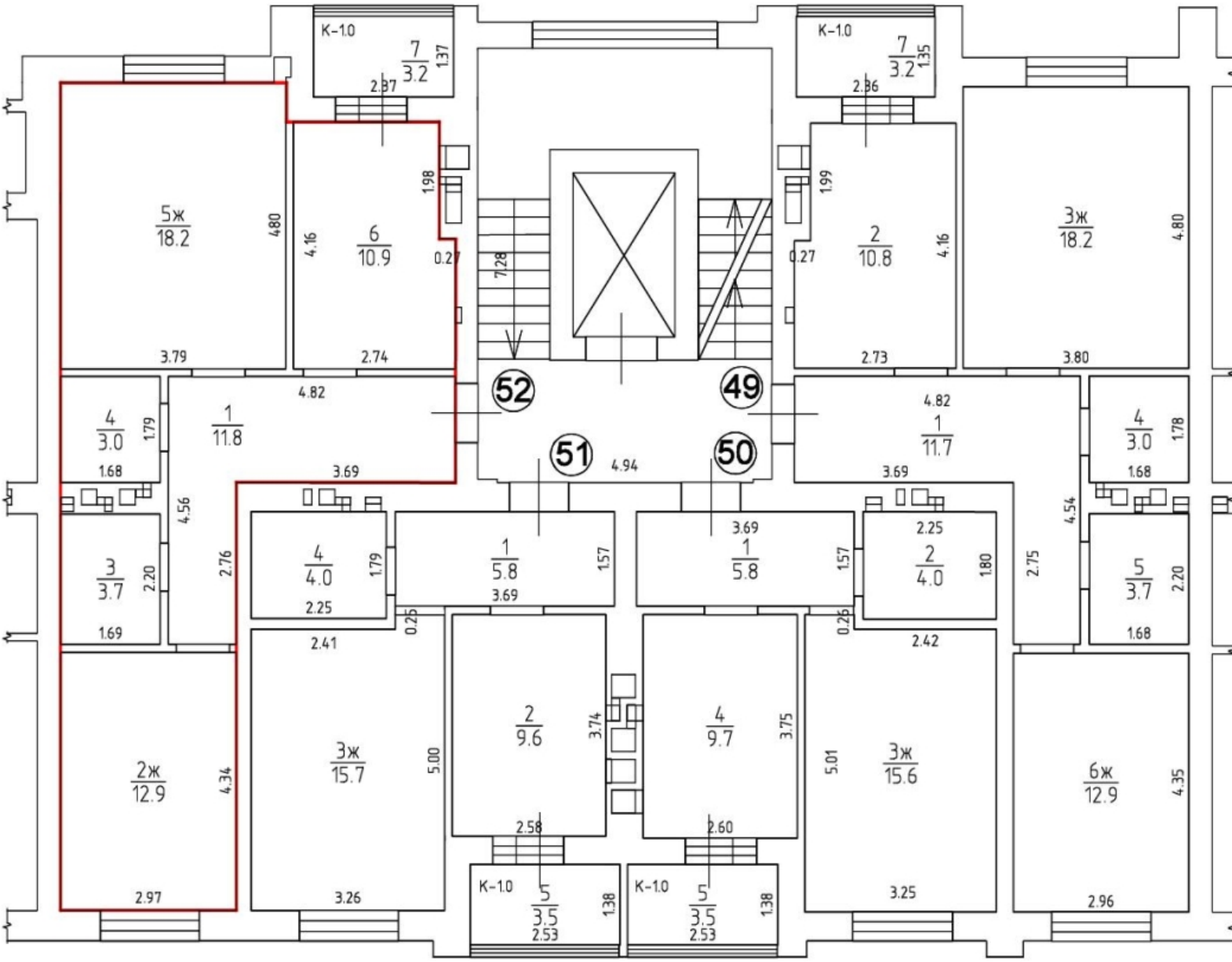
К-1.0
7/3.2
1.37
2.37
К-1.0
7/3.2
1.35
2.36
5ж/18.2
480
4.16
6/10.9
0.27
1.98
7.28
2/10.8
1.99
0.27
4.16
3ж/18.2
4.80
3.79
2.74
2.73
3.80
52
49
4.82
1/11.8
4.82
1/11.7
4/3.0
1.79
1.68
4/3.0
1.78
1.68
51
4.94
50
3.69
3.69
4.56
4.54
3/3.7
2.20
1.69
2.76
4/4.0
1.79
2.25
1/5.8
1.57
3.69
3.69
1/5.8
1.57
2.25
2/4.0
1.80
2.75
5/3.7
2.20
1.68
0.25
0.25
2.41
2.42
2ж/12.9
4.34
3ж/15.7
5.00
2/9.6
3.74
4/9.7
3.75
5.01
3ж/15.6
6ж/12.9
4.35
2.58
2.60
2.97
3.26
3.25
2.96
К-1.0
5/3.5
2.53
1.38
К-1.0
5/3.5
2.53
1.38

6 ЭТАЖ H=2.70

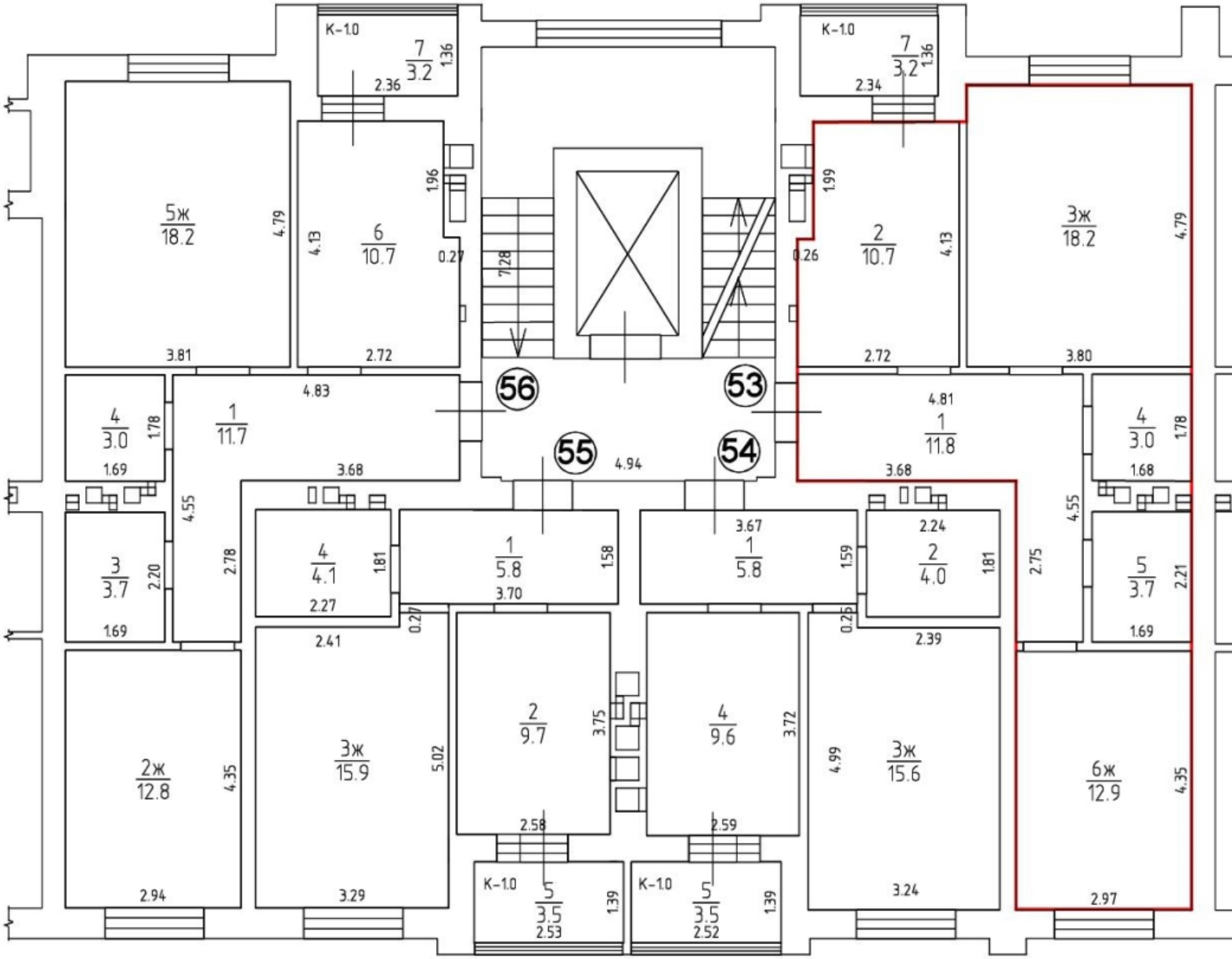
К-1.0
7
3.2
1.36
2.36
К-1.0
7
3.2
1.36
2.34
5ж
18.2
4.79
3.81
6
10.7
4.13
1.96
0.27
2.72
7.28
2
10.7
4.13
1.99
0.26
2.72
3ж
18.2
4.79
3.80
56
53
55
4.94
54
4
3.0
1.78
1.69
1
11.7
4.83
3.68
1
11.8
4.81
3.68
4
3.0
1.78
1.68
3
3.7
2.20
1.69
4.55
2.78
4
4.1
1.81
2.27
1
5.8
1.58
3.70
1
5.8
3.67
1.59
2
4.0
2.24
1.81
2.75
4.55
5
3.7
2.21
1.69
0.27
0.26
2.41
2.39
2ж
12.8
4.35
2.94
3ж
15.9
5.02
3.29
2
9.7
3.75
2.58
4
9.6
3.72
2.59
К-1.0
5
3.5
2.53
1.39
К-1.0
5
3.5
2.52
1.39
4.99
3ж
15.6
3.24
6ж
12.9
4.35
2.97

6 ЭТАЖ H=2.70

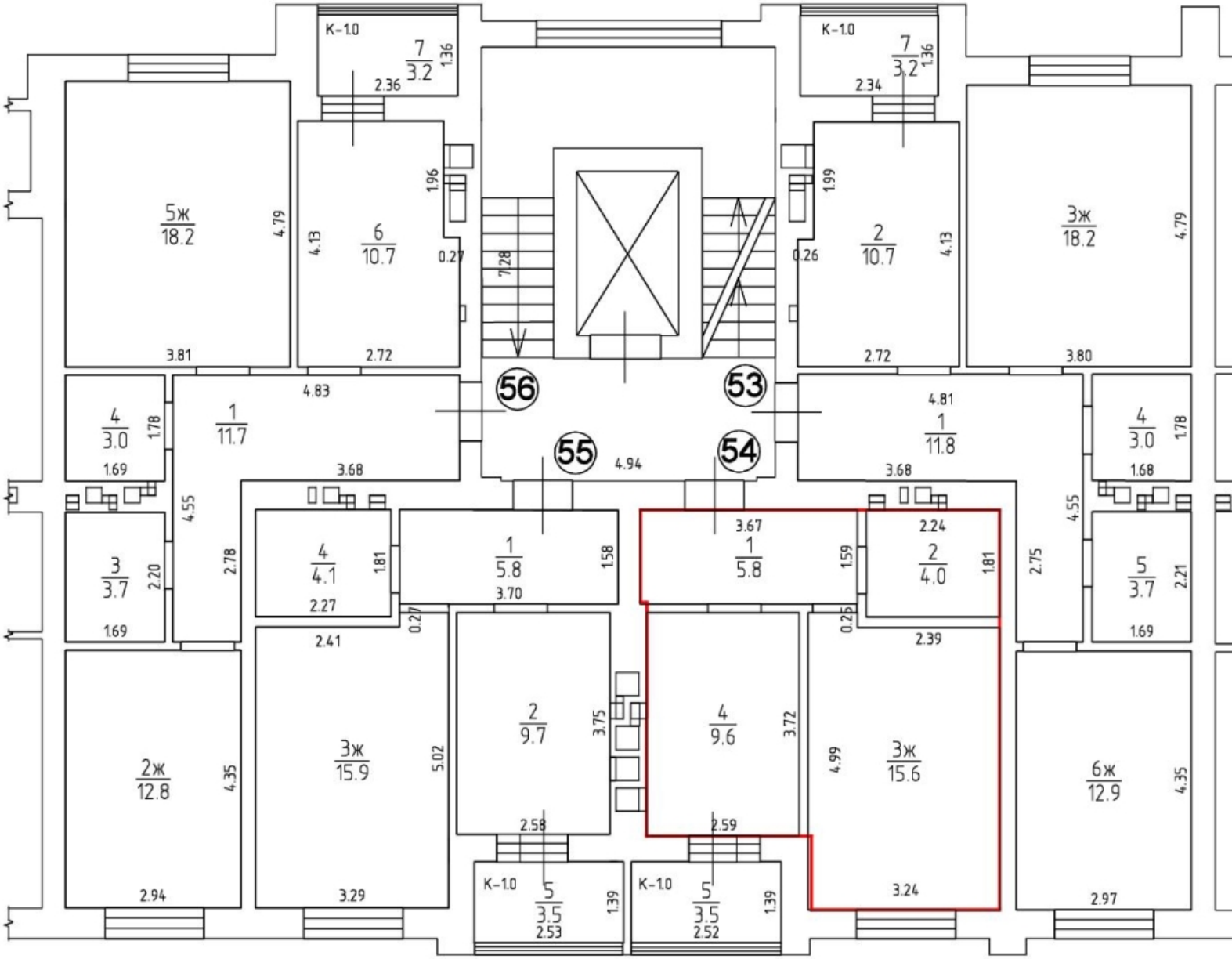
К-1.0
7
3.2
1.36
2.36
К-1.0
7
3.2
1.36
2.34
5ж
18.2
4.79
3.81
6
10.7
4.13
1.96
0.27
2.72
2
10.7
4.13
1.99
0.26
2.72
3ж
18.2
4.79
3.80
7.28
56
53
55
4.94
54
4
3.0
1.78
1.69
1
11.7
4.83
3.68
1
11.8
4.81
3.68
4
3.0
1.78
1.68
3
3.7
2.20
1.69
4.55
2.78
4
4.1
1.81
2.27
1
5.8
1.58
3.70
3.67
1
5.8
1.59
2.24
2
4.0
1.81
2.75
4.55
5
3.7
2.21
1.69
0.27
2.41
0.25
2.39
2ж
12.8
4.35
2.94
3ж
15.9
5.02
3.29
2
9.7
3.75
2.58
4
9.6
3.72
2.59
3ж
15.6
4.99
3.24
6ж
12.9
4.35
2.97
К-1.0
5
3.5
2.53
1.39
К-1.0
5
3.5
2.52
1.39

6 ЭТАЖ H=2.70

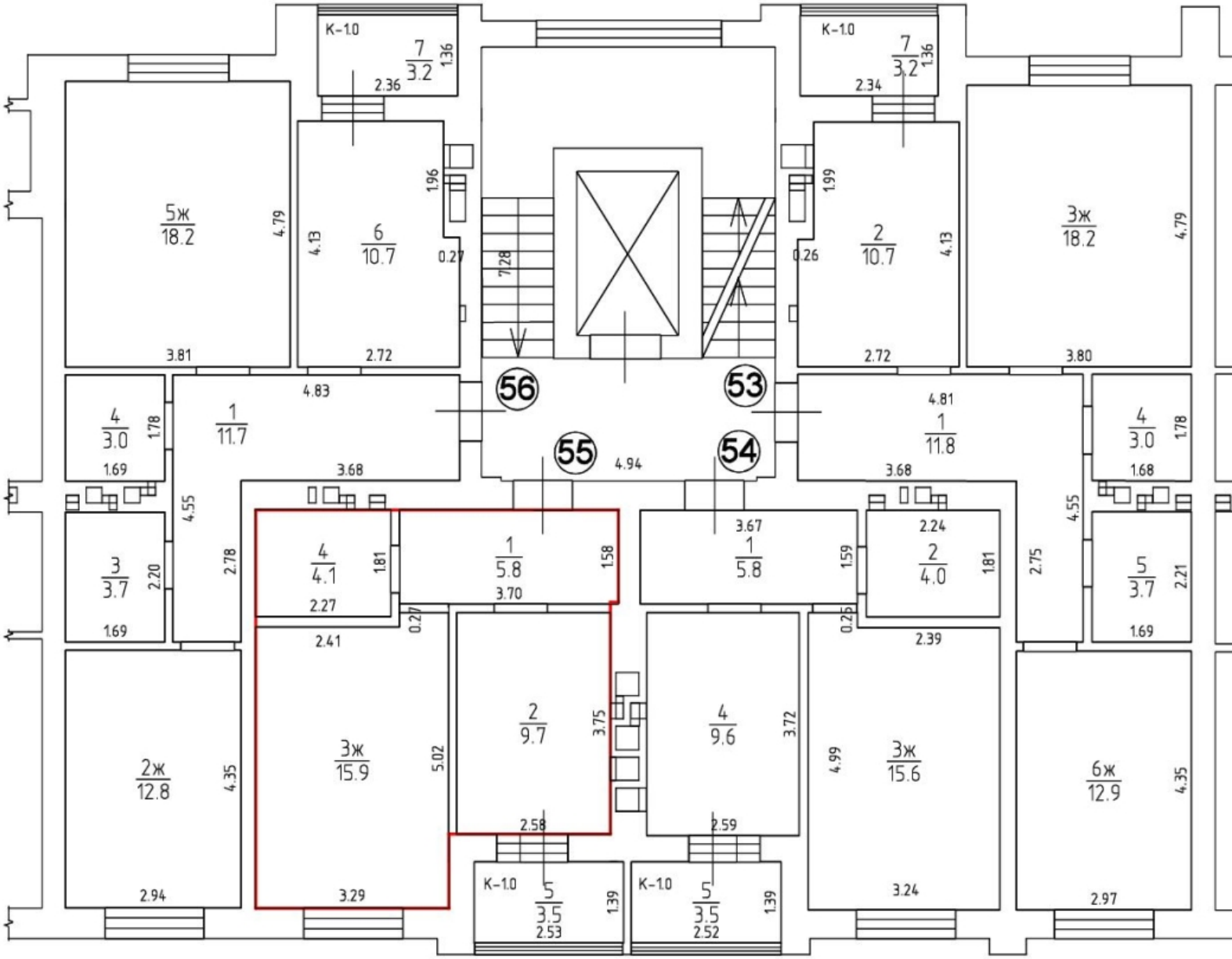
К-1.0
7
3.2
1.36
2.36
5ж
18.2
4.79
3.81
6
10.7
4.13
1.96
0.27
2.72
7.28
56
53
55
4.94
54
4.83
1
11.7
3.68
4
3.0
1.78
1.69
4.55
3
3.7
2.20
1.69
2.78
4
4.1
1.81
2.27
2.41
0.27
1
5.8
1.58
3.70
2ж
12.8
4.35
2.94
3ж
15.9
5.02
3.29
2
9.7
3.75
2.58
К-1.0
5
3.5
2.53
1.39
3.67
1
5.8
1.59
4
9.6
3.72
2.59
К-1.0
5
3.5
2.52
1.39
К-1.0
7
3.2
1.36
2.34
2
10.7
4.13
1.99
0.26
2.72
4.81
1
11.8
3.68
2.24
2
4.0
1.81
0.26
2.39
4.99
3ж
15.6
3.24
3ж
18.2
4.79
3.80
4
3.0
1.78
1.68
4.55
5
3.7
2.21
1.69
2.75
6ж
12.9
4.35
2.97

6 ЭТАЖ H=2.70

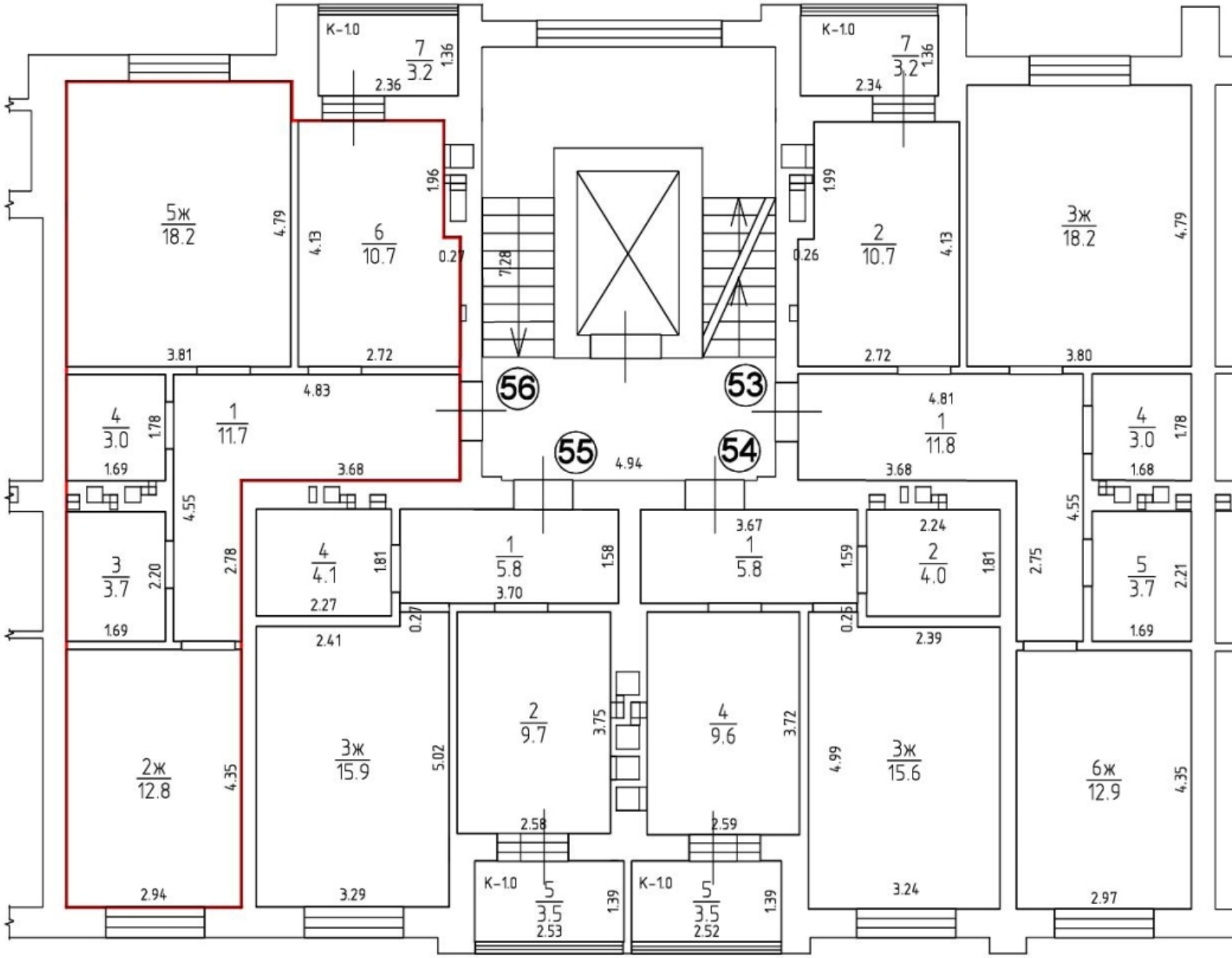
К-1.0
7
3.2
1.36
2.36
К-1.0
7
3.2
1.36
2.34
5ж
18.2
4.79
3.81
6
10.7
4.13
1.96
0.27
2.72
7.28
2
10.7
1.99
0.26
4.13
2.72
3ж
18.2
4.79
3.80
56
53
55
4.94
54
4
3.0
1.78
1.69
1
11.7
4.83
3.68
4.55
2.78
1
11.8
4.81
3.68
4
3.0
1.78
1.68
3
3.7
2.20
1.69
4
4.1
1.81
2.27
0.27
2.41
1
5.8
1.58
3.70
3.67
1
5.8
1.59
0.25
2.24
2
4.0
1.81
2.39
2.75
4.55
5
3.7
2.21
1.69
2ж
12.8
4.35
2.94
3ж
15.9
5.02
3.29
2
9.7
3.75
2.58
4
9.6
3.72
2.59
К-1.0
5
3.5
2.53
1.39
К-1.0
5
3.5
2.52
1.39
4.99
3ж
15.6
3.24
6ж
12.9
4.35
2.97

7 ЭТАЖ H=2.70

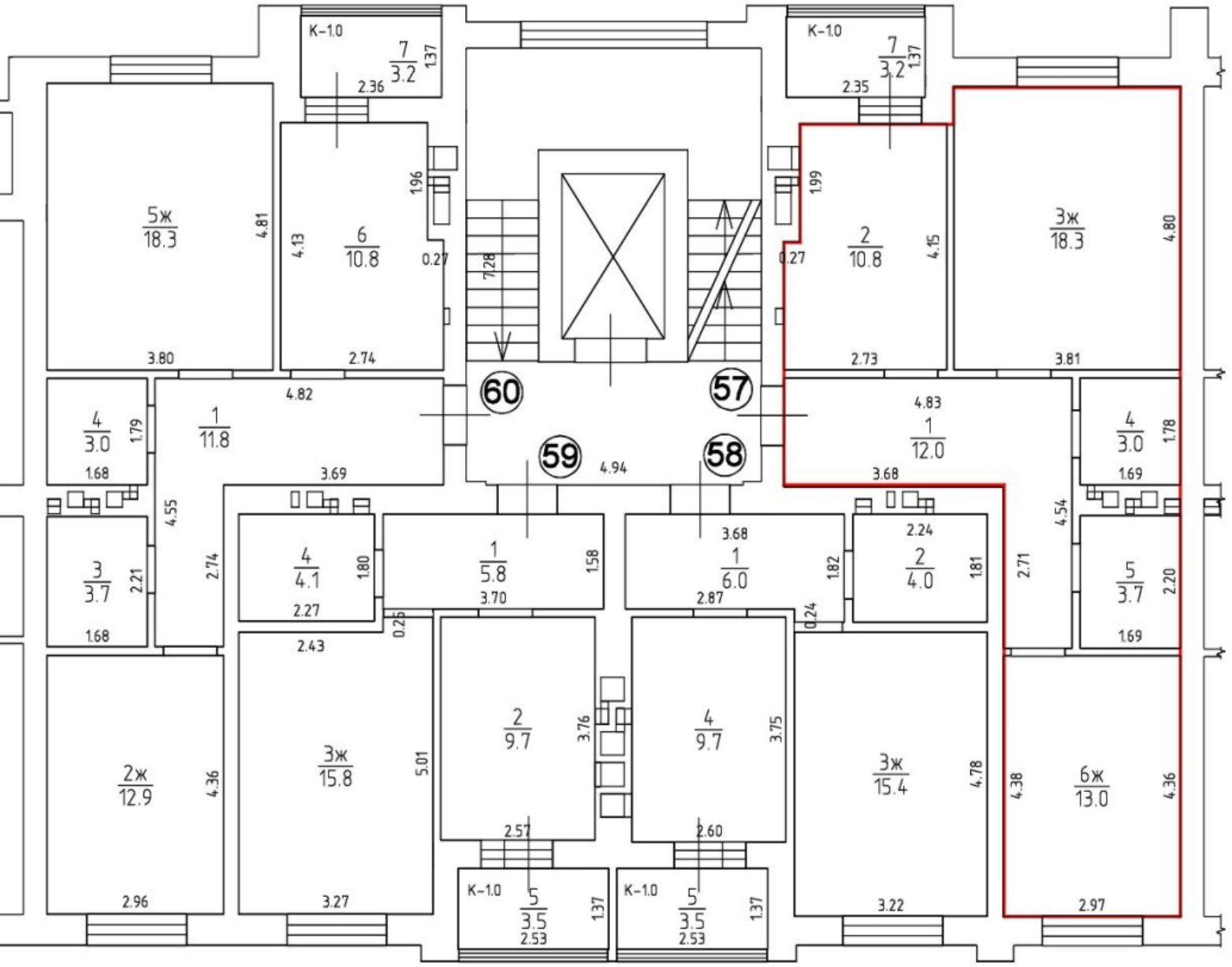
К-1.0
7
3.2
1.37
2.36
К-1.0
7
3.2
1.37
2.35
5ж
18.3
4.81
3.80
6
10.8
4.13
1.96
0.27
2.74
7.28
2
10.8
1.99
0.27
4.15
2.73
3ж
18.3
4.80
3.81
60
57
59
4.94
58
4.82
4
3.0
1.79
1.68
1
11.8
3.69
4.83
1
12.0
3.68
4
3.0
1.78
1.69
4.55
2.74
3
3.7
2.21
1.68
4
4.1
1.80
2.27
2.43
0.26
1
5.8
1.58
3.70
3.68
1
6.0
2.87
1.82
0.24
2.24
2
4.0
1.81
2.71
4.54
5
3.7
2.20
1.69
2ж
12.9
4.36
2.96
3ж
15.8
5.01
3.27
2
9.7
3.76
2.57
4
9.7
3.75
2.60
К-1.0
5
3.5
1.37
2.53
К-1.0
5
3.5
1.37
2.53
3ж
15.4
4.78
3.22
4.38
6ж
13.0
4.36
2.97

7 ЭТАЖ H=2.70

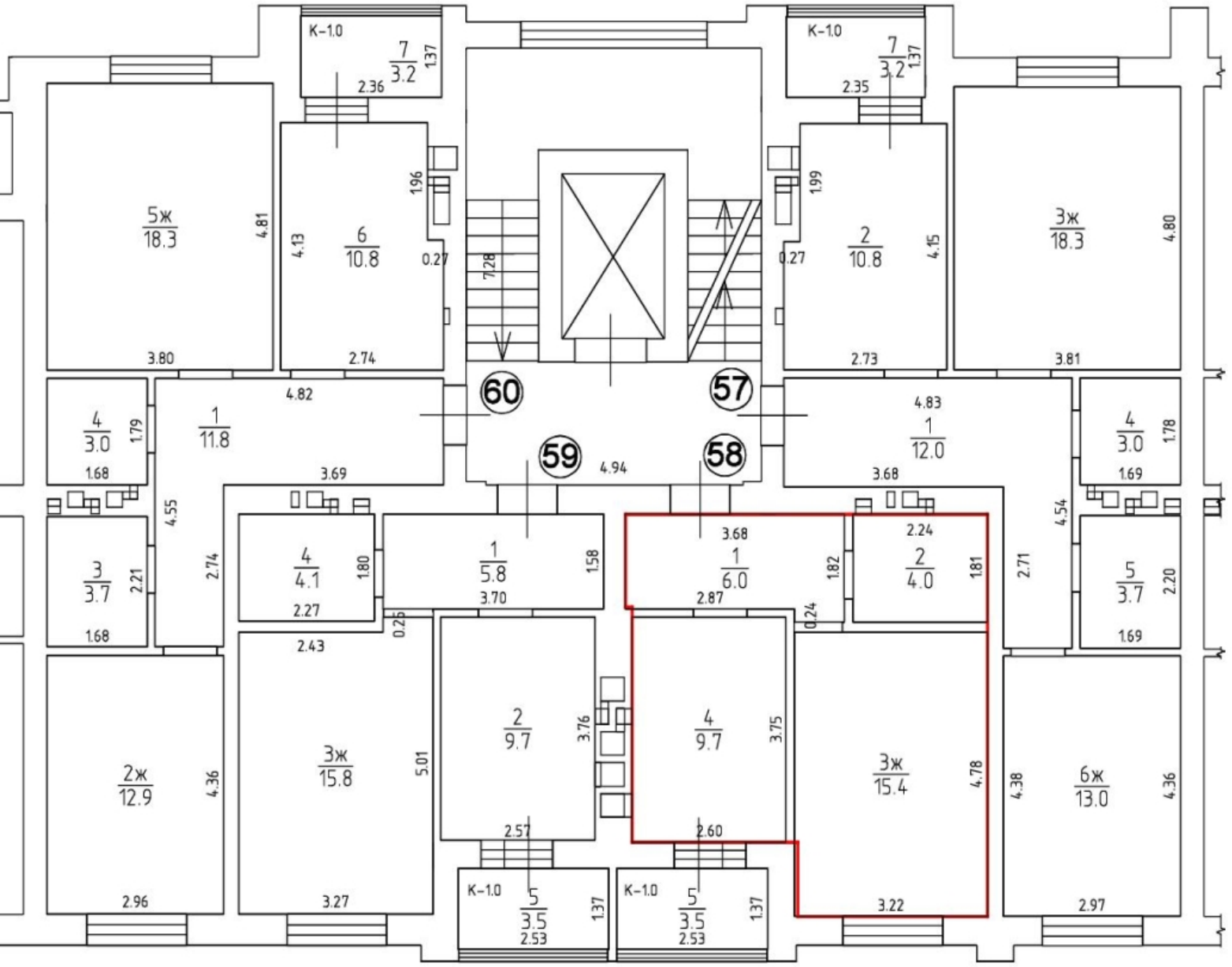
К-1.0
7
3.2
1.37
2.36
К-1.0
7
3.2
1.37
2.35
5ж
18.3
4.81
3.80
6
10.8
4.13
1.96
0.27
2.74
7.28
2
10.8
1.99
0.27
4.15
2.73
3ж
18.3
4.80
3.81
60
57
59
4.94
58
4
3.0
1.79
1.68
1
11.8
4.82
3.69
4.83
1
12.0
3.68
4
3.0
1.78
1.69
3
3.7
2.21
1.68
4.55
2.74
4
4.1
1.80
2.27
2.43
0.26
1
5.8
1.58
3.70
3.68
1
6.0
2.87
1.82
0.24
2.24
2
4.0
1.81
2.71
4.54
5
3.7
2.20
1.69
2ж
12.9
4.36
2.96
3ж
15.8
5.01
3.27
2
9.7
3.76
2.57
4
9.7
3.75
2.60
3ж
15.4
4.78
3.22
4.38
6ж
13.0
4.36
2.97
К-1.0
5
3.5
1.37
2.53
К-1.0
5
3.5
1.37
2.53

7 ЭТАЖ H=2.70

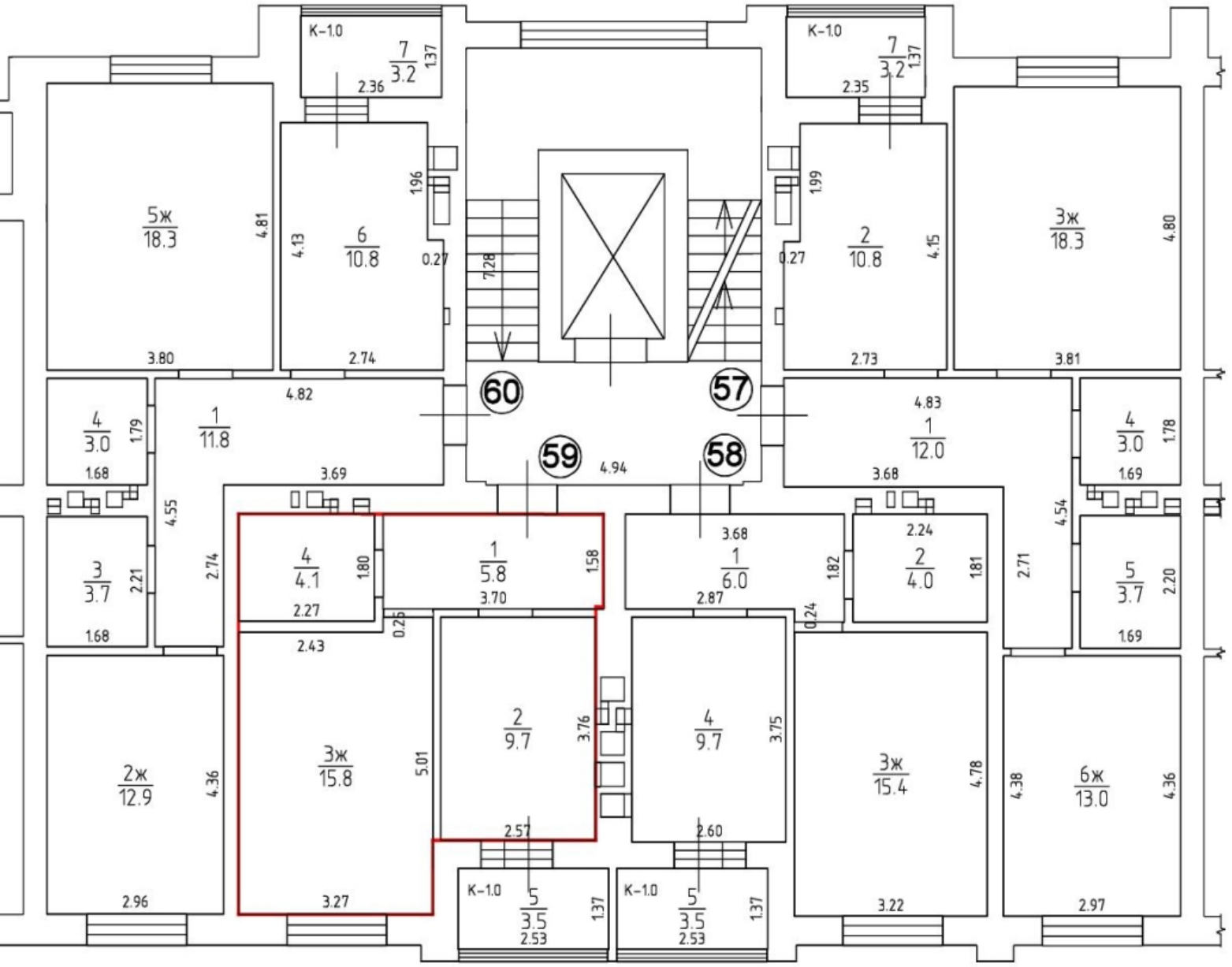
К-1.0
7
3.2
1.37
2.36
К-1.0
7
3.2
1.37
2.35
5ж
18.3
4.81
3.80
6
10.8
4.13
1.96
0.27
2.74
7.28
2
10.8
1.99
0.27
4.15
2.73
3ж
18.3
4.80
3.81
60
57
59
4.94
58
4
3.0
1.79
1.68
1
11.8
4.82
3.69
4.83
1
12.0
3.68
4
3.0
1.78
1.69
4.55
3
3.7
2.21
1.68
2.74
4
4.1
1.80
2.27
2.43
0.26
1
5.8
1.58
3.70
3.68
1
6.0
2.87
1.82
0.24
2.24
2
4.0
1.81
2.71
4.54
5
3.7
2.20
1.69
2ж
12.9
4.36
2.96
3ж
15.8
5.01
3.27
2
9.7
3.76
2.57
4
9.7
3.75
2.60
К-1.0
5
3.5
1.37
2.53
К-1.0
5
3.5
1.37
2.53
3ж
15.4
4.78
3.22
4.38
6ж
13.0
4.36
2.97

7 ЭТАЖ H=2.70

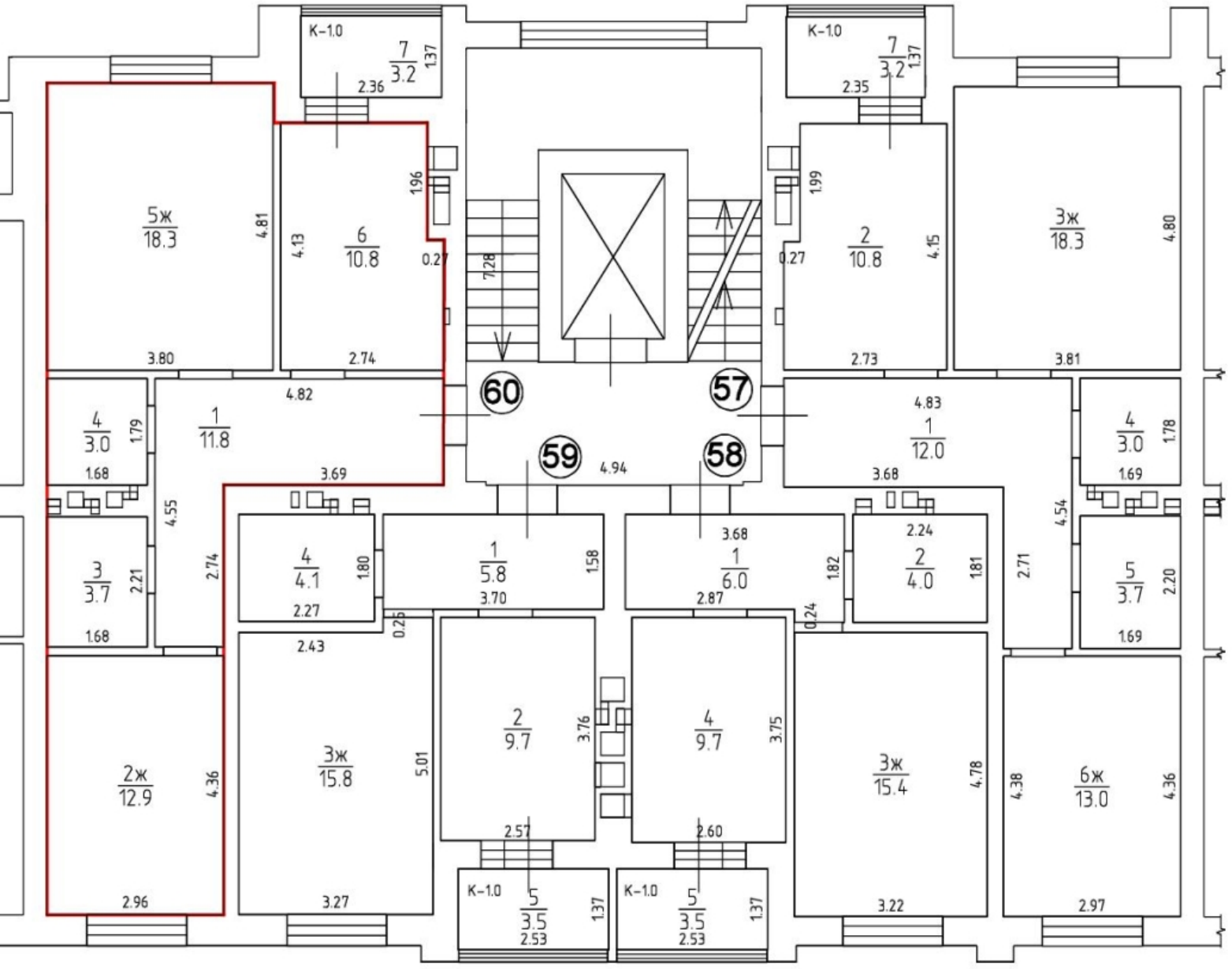
К-1.0
7
3.2
1.37
2.36
К-1.0
7
3.2
1.37
2.35
5ж
18.3
4.81
3.80
6
10.8
4.13
2.74
1.96
0.27
7.28
2
10.8
1.99
4.15
0.27
2.73
3ж
18.3
4.80
3.81
60
57
59
58
4.94
4.82
4.83
1
12.0
3.68
4
3.0
1.79
1.68
1
11.8
3.69
4.55
2.74
4
3.0
1.78
1.69
3
3.7
2.21
1.68
4
4.1
1.80
2.27
2.43
0.26
1
5.8
1.58
3.70
3.68
1
6.0
1.82
2.87
0.24
2.24
2
4.0
1.81
2.71
4.54
5
3.7
2.20
1.69
2ж
12.9
4.36
2.96
3ж
15.8
5.01
3.27
2
9.7
3.76
2.57
4
9.7
3.75
2.60
К-1.0
5
3.5
2.53
1.37
К-1.0
5
3.5
2.53
1.37
3ж
15.4
4.78
3.22
4.38
6ж
13.0
4.36
2.97

8 ЭТАЖ H=2.70

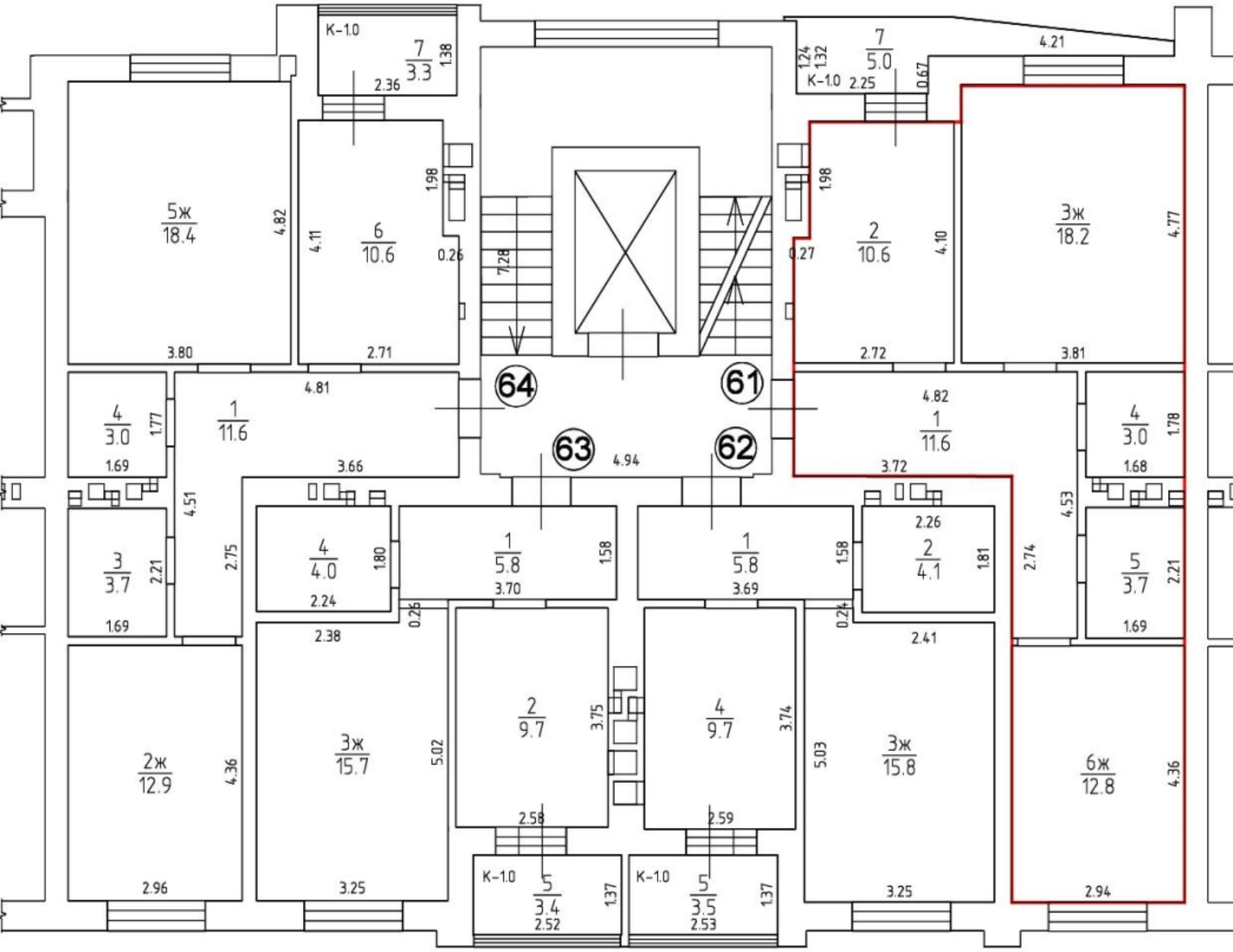
К-1.0
7
3.3
1.38
2.36
5ж
18.4
4.82
6
10.6
4.11
1.98
0.26
7.28
64
61
63
4.94
62
4.81
4
3.0
1.77
1.69
1
11.6
3.66
4.51
3
3.7
2.21
1.69
2.75
4
4.0
1.80
2.24
0.26
2.38
1
5.8
1.58
3.70
1
5.8
1.58
3.69
0.24
2.41
2ж
12.9
4.36
2.96
3ж
15.7
5.02
3.25
2
9.7
3.75
2.58
4
9.7
3.74
2.59
К-1.0
5
3.4
1.37
2.52
К-1.0
5
3.5
1.37
2.53
5.03
3ж
15.8
3.25
7
5.0
1.24
1.32
К-1.0
2.25
0.67
4.21
1.98
2
10.6
4.10
0.27
2.72
3ж
18.2
4.77
3.81
4.82
1
11.6
3.72
4.53
2.26
2
4.1
1.81
2.74
4
3.0
1.78
1.68
5
3.7
2.21
1.69
6ж
12.8
4.36
2.94

8 ЭТАЖ H=2.70

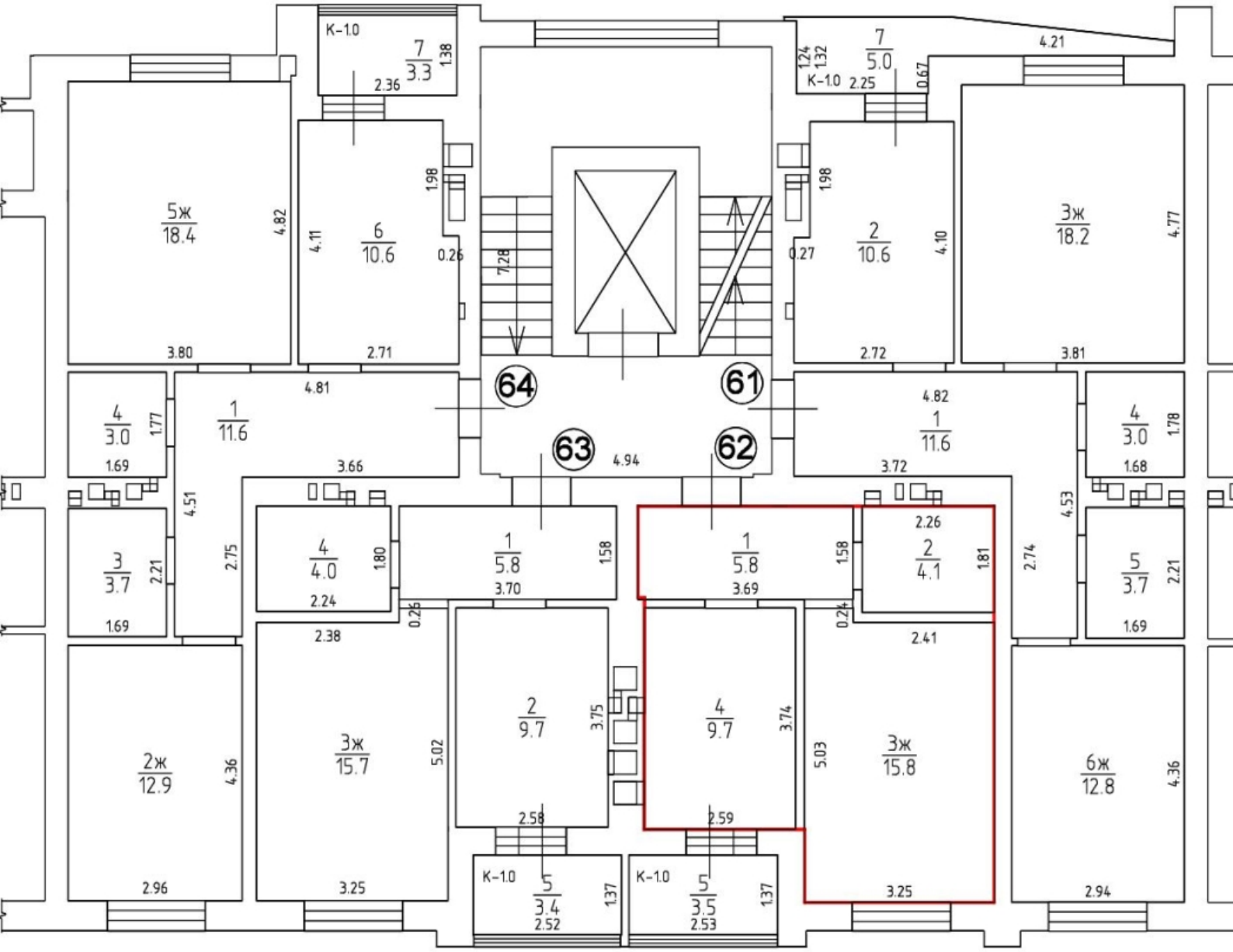
К-1.0
7/3.3
2.36
1.38
7/5.0
4.21
1.24
1.32
К-1.0
2.25
0.67
5ж/18.4
4.82
3.80
6/10.6
4.11
2.71
1.98
0.26
7.28
2/10.6
4.10
0.27
3ж/18.2
4.77
3.81
64
61
63
4.94
62
4/3.0
1.77
1.69
1/11.6
4.81
3.66
4.82
1/11.6
3.72
4/3.0
1.78
1.68
3/3.7
2.21
1.69
4.51
2.75
4/4.0
1.80
2.24
1/5.8
1.58
3.70
1/5.8
1.58
3.69
2.26
2/4.1
1.81
2.74
4.53
5/3.7
2.21
1.69
0.26
2.38
0.24
2.41
2ж/12.9
4.36
2.96
3ж/15.7
5.02
3.25
2/9.7
3.75
2.58
4/9.7
3.74
2.59
5.03
3ж/15.8
3.25
6ж/12.8
4.36
2.94
К-1.0
5/3.4
1.37
2.52
К-1.0
5/3.5
1.37
2.53

8 ЭТАЖ H=2.70

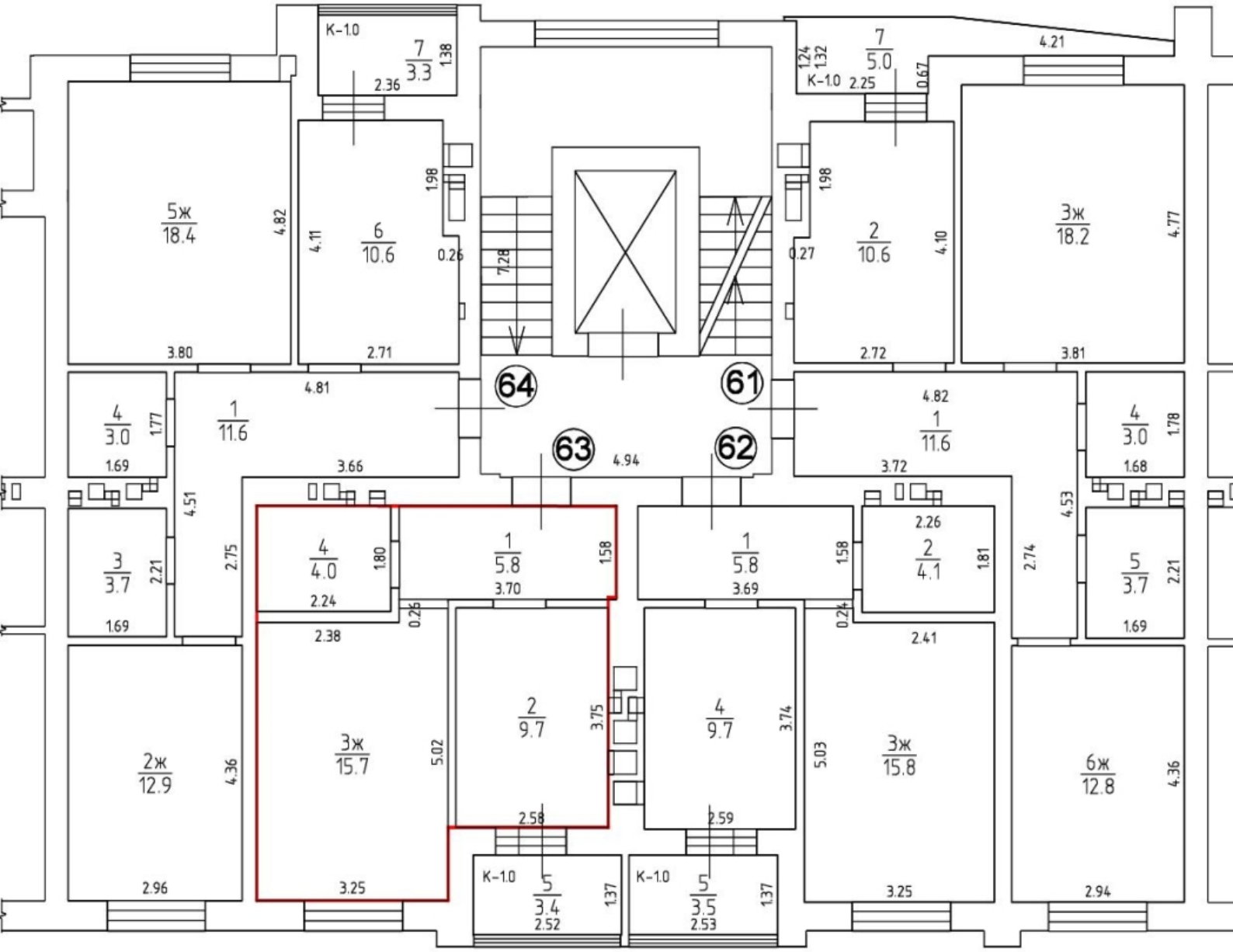
К-1.0
7
3.3
1.38
2.36
7
5.0
4.21
1.24
1.32
К-1.0
2.25
0.67
5ж
18.4
4.82
3.80
6
10.6
4.11
1.98
0.26
2.71
7.28
2
10.6
1.98
0.27
4.10
2.72
3ж
18.2
4.77
3.81
64
61
63
4.94
62
4
3.0
1.77
1.69
1
11.6
4.81
3.66
4.82
1
11.6
3.72
4
3.0
1.78
1.68
4.51
3
3.7
2.21
1.69
2.75
4
4.0
1.80
2.24
2.38
0.26
1
5.8
1.58
3.70
1
5.8
1.58
3.69
0.24
2.26
2
4.1
1.81
2.74
4.53
5
3.7
2.21
1.69
2.41
2ж
12.9
4.36
2.96
3ж
15.7
5.02
3.25
2
9.7
3.75
2.58
4
9.7
3.74
2.59
5.03
3ж
15.8
3.25
6ж
12.8
4.36
2.94
К-1.0
5
3.4
2.52
1.37
К-1.0
5
3.5
2.53
1.37

8 ЭТАЖ H=2.70

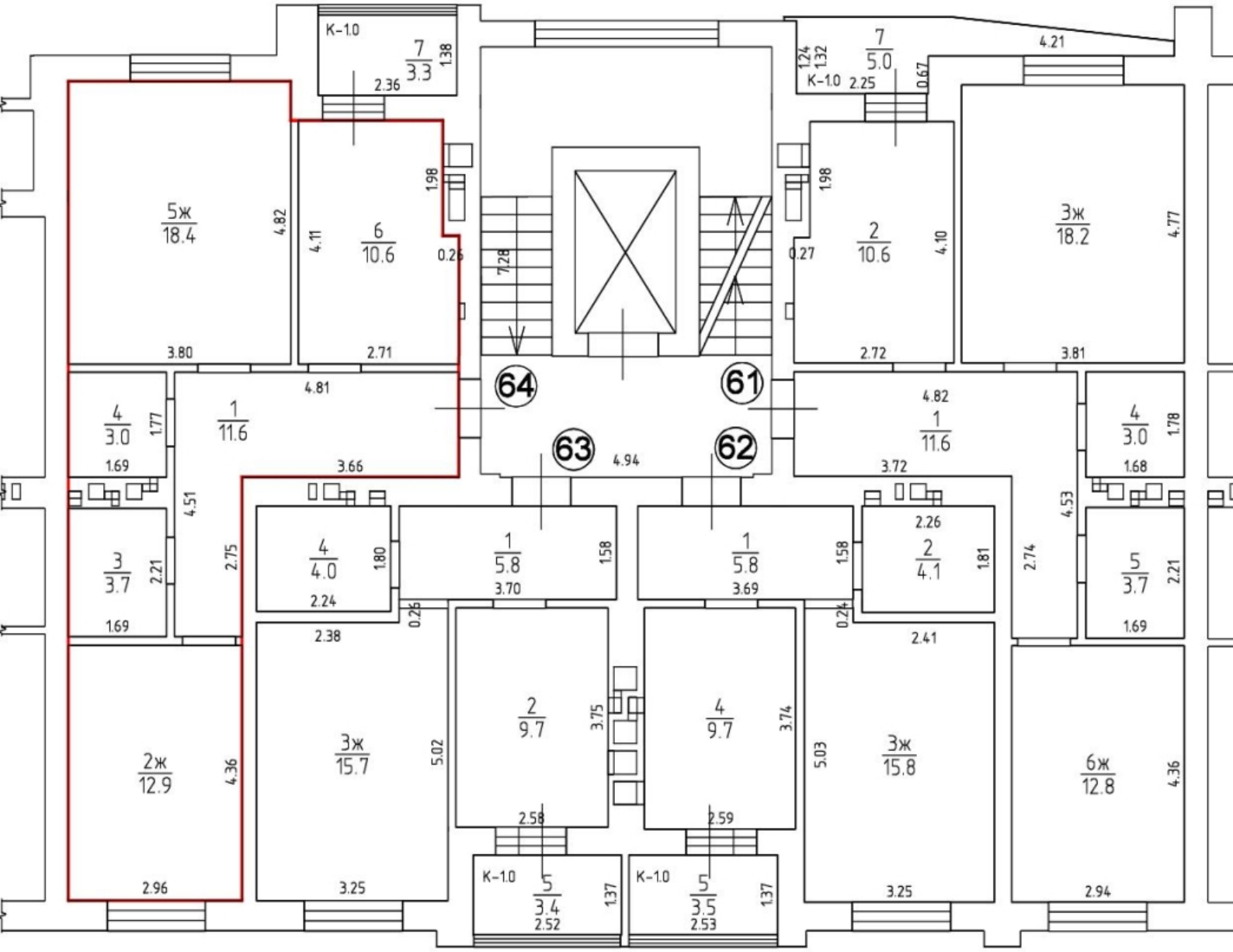
К-1.0
7
3.3
1.38
2.36
7
5.0
4.21
1.24
1.32
К-1.0
2.25
0.67
5ж
18.4
4.82
6
10.6
4.11
0.26
1.98
7.28
2
10.6
0.27
4.10
3ж
18.2
4.77
3.80
2.71
2.72
3.81
64
61
63
4.94
62
4
3.0
1.77
1.69
1
11.6
4.81
3.66
4.82
1
11.6
3.72
4
3.0
1.78
1.68
4.51
4.53
3
3.7
2.21
1.69
2.75
4
4.0
1.80
2.24
2.38
0.26
1
5.8
1.58
3.70
1
5.8
1.58
3.69
2.26
2
4.1
1.81
2.74
5
3.7
2.21
1.69
0.24
2.41
2ж
12.9
4.36
2.96
3ж
15.7
5.02
3.25
2
9.7
3.75
2.58
4
9.7
3.74
2.59
5.03
3ж
15.8
3.25
6ж
12.8
4.36
2.94
К-1.0
5
3.4
1.37
2.52
К-1.0
5
3.5
1.37
2.53

1 ЭТАЖ H=2.70

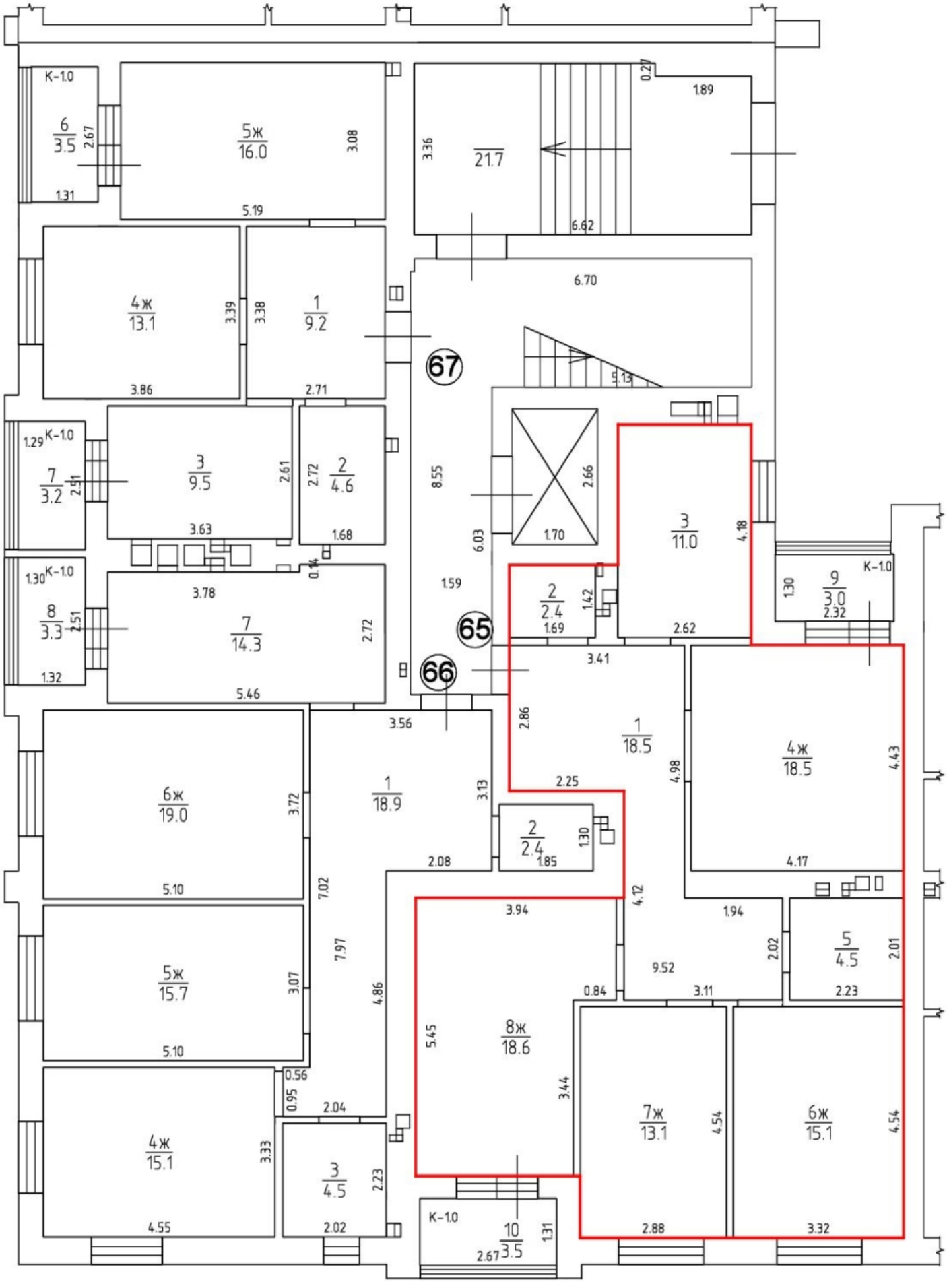
К-1.0
6
3.5
2.67
1.31
5ж
16.0
3.08
5.19
21.7
3.36
0.27
1.89
6.62
4ж
13.1
3.39
3.38
1
9.2
3.86
2.71
6.70
67
5.13
1.29
К-1.0
7
3.2
2.51
3
9.5
2.61
3.63
2.72
2
4.6
1.68
8.55
2.66
1.70
6.03
1.59
3
11.0
4.18
1.30
К-1.0
8
3.3
2.51
1.32
3.78
7
14.3
2.72
5.46
0.14
2
2.4
1.69
1.42
65
66
2.62
3.41
К-1.0
1.30
9
3.0
2.32
2.86
1
18.5
4ж
18.5
4.43
4.98
6ж
19.0
3.72
5.10
1
18.9
3.13
3.56
2.08
2
2.4
1.85
1.30
2.25
4.17
7.02
7.97
4.86
3.94
4.12
1.94
5ж
15.7
3.07
5.10
5
4.5
2.01
2.02
2.23
9.52
3.11
0.84
5.45
8ж
18.6
0.56
0.95
2.04
3.44
7ж
13.1
4.54
6ж
15.1
4.54
4ж
15.1
3.33
4.55
3
4.5
2.23
2.02
К-1.0
10
3.5
2.67
1.31
2.88
3.32

1 ЭТАЖ H=2.70

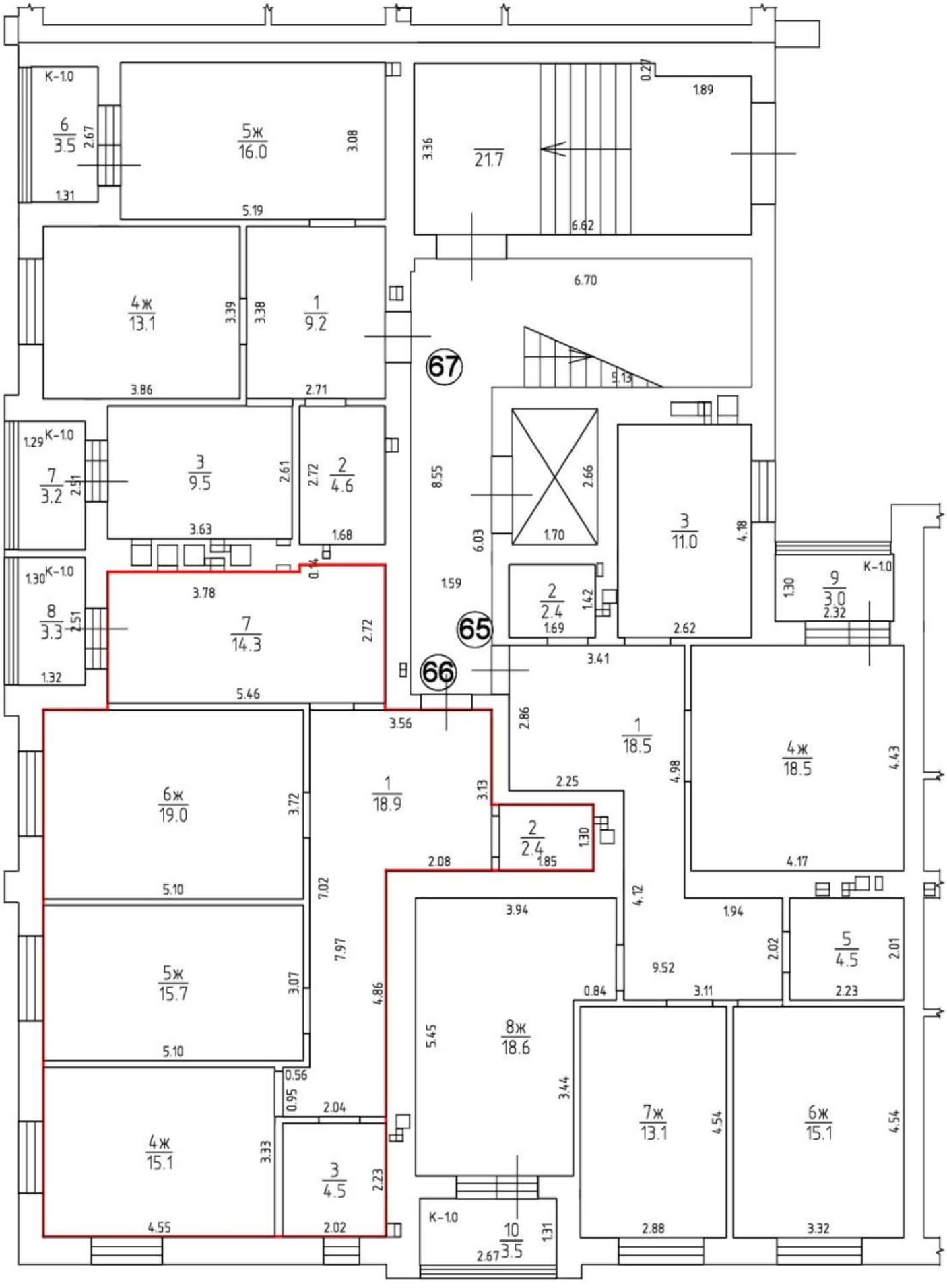
К-1.0
6
3.5
2.67
1.31
5ж
16.0
3.08
5.19
21.7
3.36
0.27
1.89
6.62
4ж
13.1
3.39
3.38
1
9.2
3.86
2.71
6.70
67
5.13
1.29
К-1.0
7
3.2
2.51
3
9.5
2.61
3.63
2.72
2
4.6
1.68
8.55
2.66
1.70
3
11.0
4.18
6.03
1.59
1.30
К-1.0
8
3.3
2.51
1.32
0.14
3.78
7
14.3
2.72
5.46
65
66
2
2.4
1.42
1.69
2.62
3.41
К-1.0
1.30
9
3.0
2.32
2.86
1
18.5
4.98
4ж
18.5
4.43
4.17
3.56
6ж
19.0
3.72
5.10
1
18.9
3.13
2.25
2
2.4
1.30
1.85
2.08
7.02
7.97
4.86
3.94
4.12
1.94
5
4.5
2.01
2.23
2.02
9.52
3.11
0.84
5ж
15.7
3.07
5.10
5.45
8ж
18.6
3.44
0.56
0.95
2.04
4ж
15.1
3.33
3
4.5
2.23
4.55
2.02
7ж
13.1
4.54
6ж
15.1
4.54
2.88
3.32
К-1.0
10
3.5
1.31
2.67

1 ЭТАЖ H=2.70

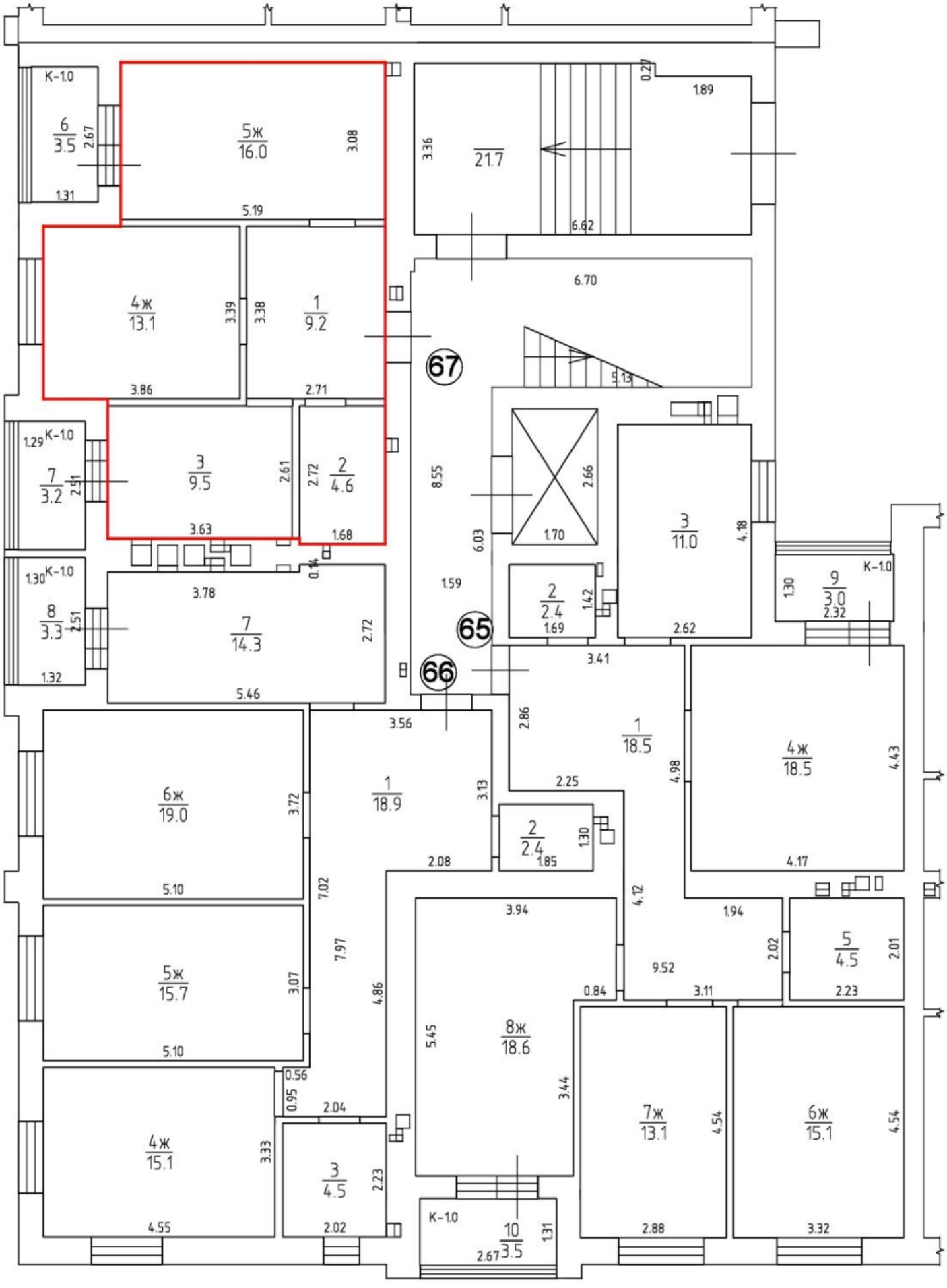
К-1.0
6
3.5
2.67
1.31
5ж
16.0
3.08
5.19
21.7
3.36
0.27
1.89
6.62
4ж
13.1
3.39
3.38
1
9.2
3.86
2.71
6.70
67
5.13
1.29
К-1.0
7
3.2
2.51
3
9.5
2.61
2.72
2
4.6
3.63
1.68
8.55
2.66
1.70
3
11.0
4.18
1.30
К-1.0
8
3.3
2.51
1.32
3.78
7
14.3
2.72
5.46
0.14
6.03
1.59
2
2.4
1.42
1.69
65
66
2.62
3.41
К-1.0
1.30
9
3.0
2.32
2.86
1
18.5
4ж
18.5
4.43
4.98
2.25
4.17
6ж
19.0
3.72
5.10
3.56
1
18.9
3.13
2.08
2
2.4
1.30
1.85
7.02
7.97
4.86
3.94
4.12
1.94
5ж
15.7
3.07
5.10
5
4.5
2.01
2.23
9.52
2.02
3.11
0.84
5.45
8ж
18.6
3.44
0.56
0.95
2.04
4ж
15.1
3.33
4.55
3
4.5
2.23
2.02
7ж
13.1
4.54
2.88
6ж
15.1
4.54
3.32
К-1.0
10
3.5
2.67
1.31

2 ЭТАЖ Н=2.70

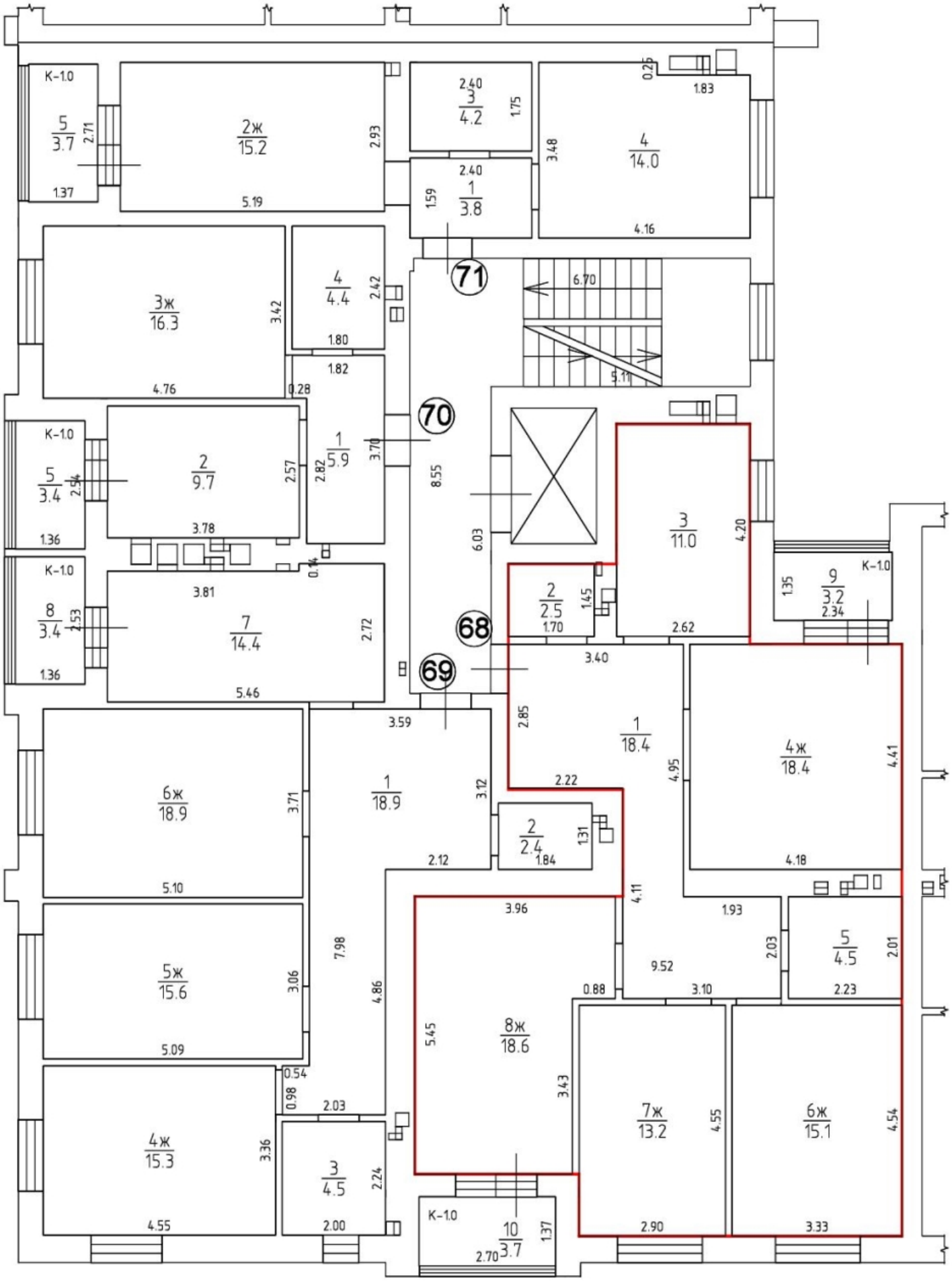
К-1.0
5 / 3.7
2.71
1.37
2ж / 15.2
2.93
5.19
2.40
3 / 4.2
1.75
2.40
1 / 3.8
1.59
0.25
1.83
4 / 14.0
3.48
4.16
71
6.70
5.11
3ж / 16.3
3.42
4.76
4 / 4.4
2.42
1.80
1.82
0.28
70
К-1.0
5 / 3.4
2.54
1.36
2 / 9.7
2.57
3.78
1 / 5.9
2.82
3.70
8.55
6.03
3 / 11.0
4.20
К-1.0
8 / 3.4
1.53
1.36
3.81
7 / 14.4
2.72
5.46
0.44
68
2 / 2.5
1.45
1.70
2.62
К-1.0
9 / 3.2
1.35
2.34
3.40
69
3.59
2.85
1 / 18.4
4.95
4ж / 18.4
4.41
4.18
6ж / 18.9
3.71
5.10
1 / 18.9
3.12
2.22
2 / 2.4
1.31
1.84
2.12
5ж / 15.6
3.06
5.09
7.98
4.86
3.96
4.11
1.93
9.52
2.03
5 / 4.5
2.01
2.23
0.88
3.10
8ж / 18.6
5.45
3.43
7ж / 13.2
4.55
6ж / 15.1
4.54
2.90
3.33
0.54
0.98
2.03
4ж / 15.3
3.36
4.55
3 / 4.5
2.24
2.00
К-1.0
10 / 3.7
1.37
2.70

2 ЭТАЖ H=2.70

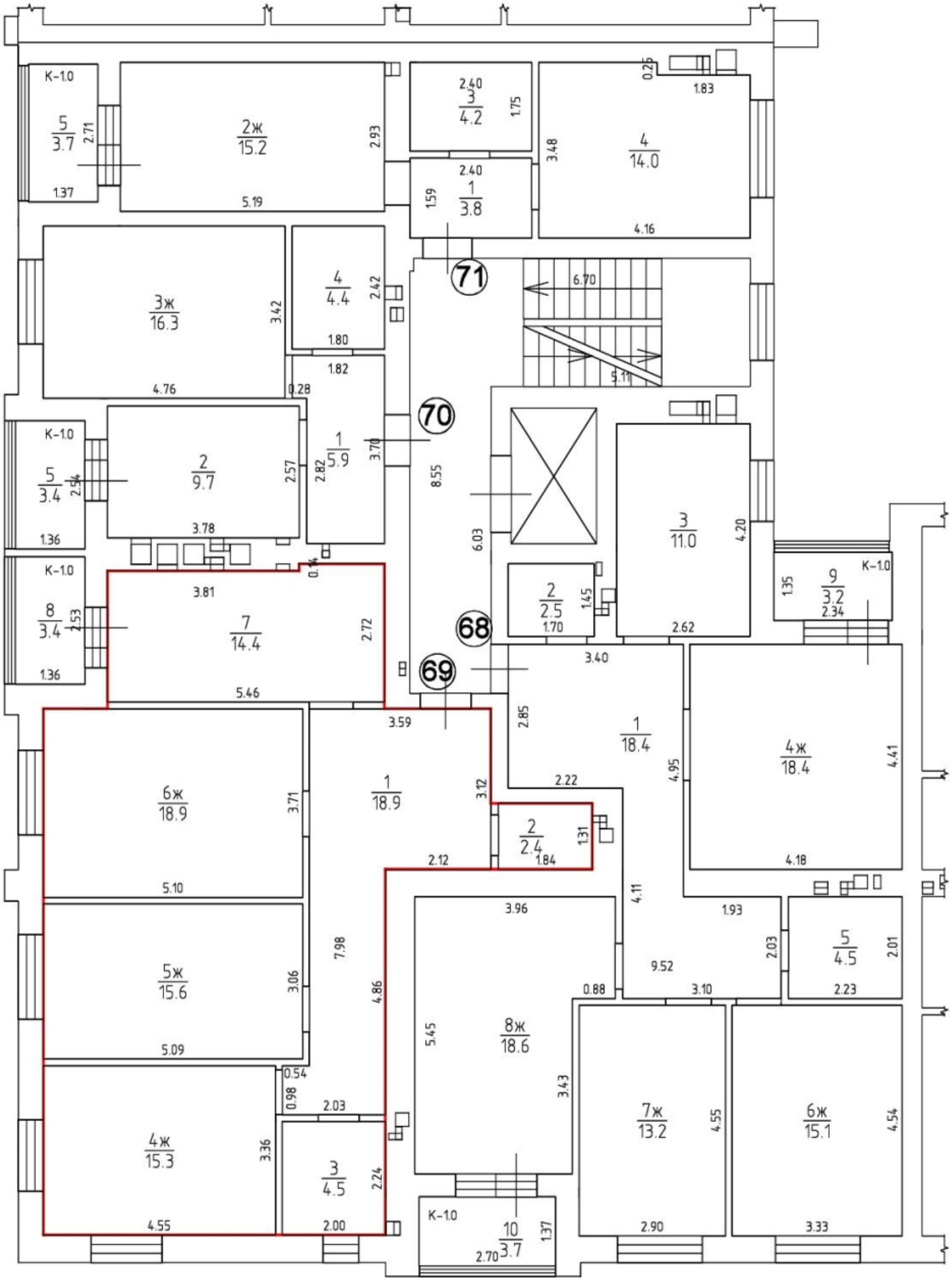
К-1.0
5 / 3.7
2.71
1.37
2ж / 15.2
2.93
5.19
3 / 4.2
2.40
1.75
1 / 3.8
1.59
4 / 14.0
0.25
1.83
3.48
4.16
71
6.70
5.11
3ж / 16.3
3.42
4.76
4 / 4.4
2.42
1.80
1.82
0.28
70
К-1.0
5 / 3.4
2.54
1.36
2 / 9.7
2.57
3.78
1 / 5.9
2.82
3.70
8.55
6.03
3 / 11.0
4.20
К-1.0
8 / 3.4
1.53
1.36
3.81
7 / 14.4
2.72
5.46
0.14
2 / 2.5
1.45
1.70
2.62
68
69
3.40
К-1.0
9 / 3.2
1.35
2.34
2.85
1 / 18.4
4.95
4ж / 18.4
4.41
4.18
2.22
6ж / 18.9
3.71
5.10
1 / 18.9
3.59
3.12
2 / 2.4
1.31
1.84
2.12
5ж / 15.6
3.06
5.09
7.98
4.86
3.96
4.11
1.93
9.52
3.10
0.88
2.03
5 / 4.5
2.01
2.23
8ж / 18.6
5.45
3.43
0.54
0.98
2.03
4ж / 15.3
3.36
4.55
3 / 4.5
2.24
2.00
7ж / 13.2
4.55
2.90
6ж / 15.1
4.54
3.33
К-1.0
10 / 3.7
1.37
2.70

2 ЭТАЖ Н=2.70

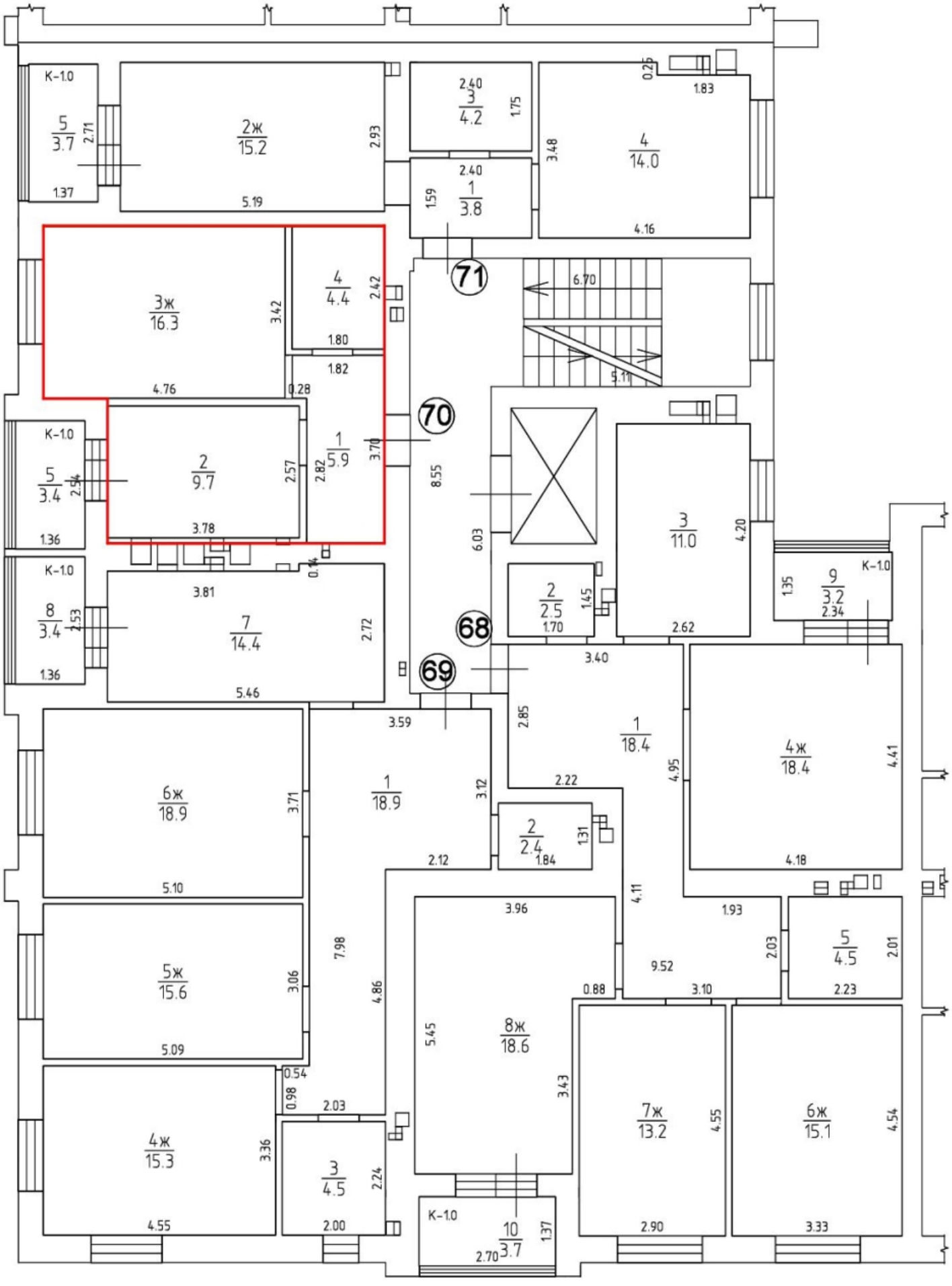
К-1.0
5 / 3.7
2.71
1.37
2ж / 15.2
2.93
5.19
2.40
3 / 4.2
1.75
2.40
1 / 3.8
1.59
0.25
1.83
4 / 14.0
3.48
4.16
71
6.70
5.11
3ж / 16.3
3.42
4.76
4 / 4.4
2.42
1.80
1.82
0.28
70
К-1.0
5 / 3.4
2.54
1.36
2 / 9.7
2.57
3.78
1 / 5.9
2.82
3.70
8.55
6.03
3 / 11.0
4.20
К-1.0
8 / 3.4
1.53
1.36
3.81
7 / 14.4
2.72
5.46
0.14
2 / 2.5
1.45
1.70
68
2.62
К-1.0
9 / 3.2
1.35
2.34
3.40
69
3.59
2.85
1 / 18.4
4.95
4ж / 18.4
4.41
4.18
6ж / 18.9
3.71
5.10
1 / 18.9
3.12
2.22
2 / 2.4
1.31
1.84
2.12
5ж / 15.6
3.06
5.09
7.98
4.86
3.96
4.11
1.93
9.52
3.10
2.03
5 / 4.5
2.01
2.23
0.88
8ж / 18.6
5.45
3.43
7ж / 13.2
4.55
2.90
6ж / 15.1
4.54
3.33
0.54
0.98
2.03
4ж / 15.3
3.36
4.55
3 / 4.5
2.24
2.00
К-1.0
10 / 3.7
1.37
2.70

2 ЭТАЖ Н=2.70

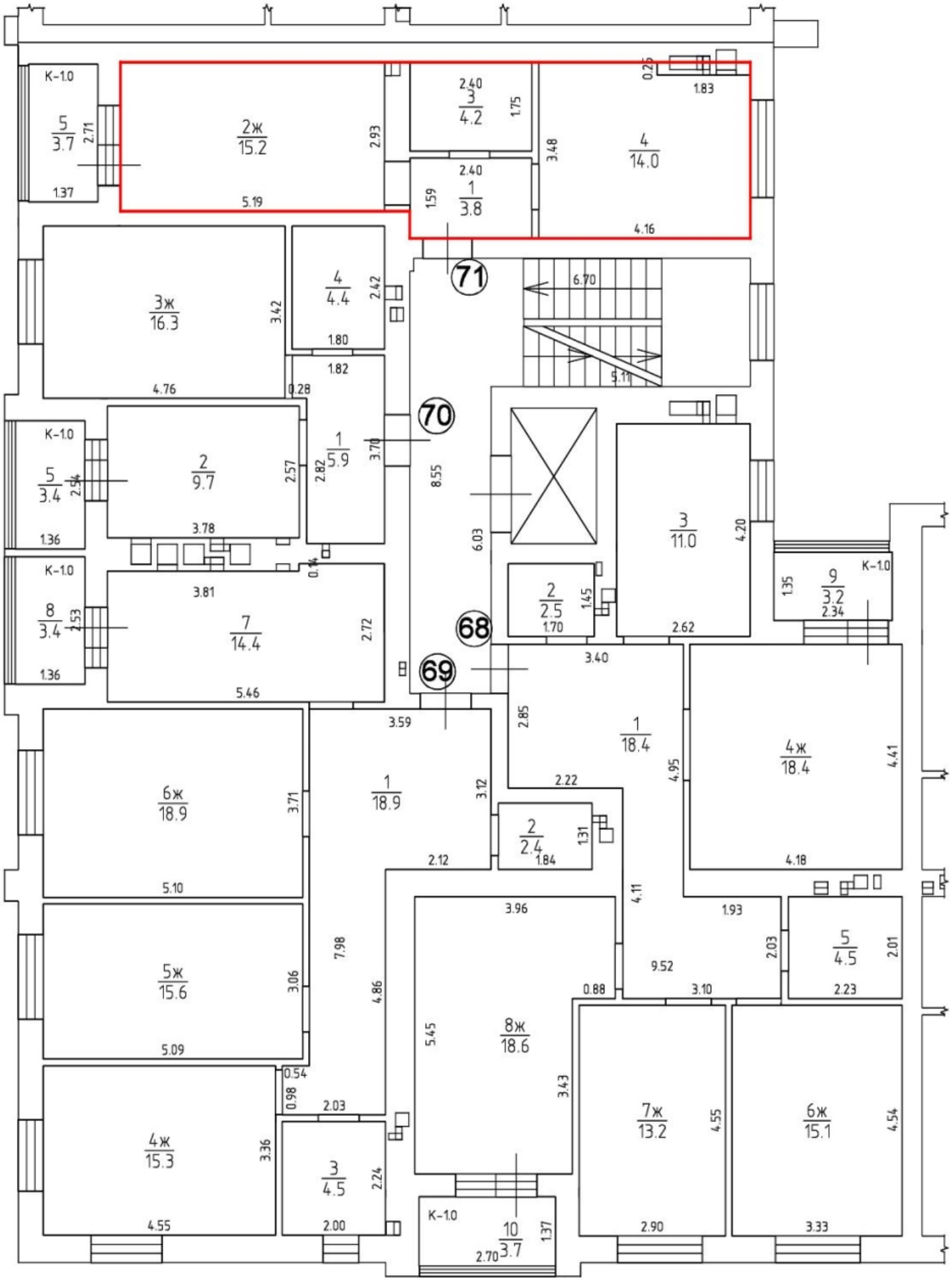
К-1.0
5 / 3.7
2.71
1.37
2ж / 15.2
5.19
2.93
2.40
3 / 4.2
1.75
2.40
1 / 3.8
1.59
3.48
4 / 14.0
4.16
0.25
1.83
71
6.70
5.11
3ж / 16.3
4.76
3.42
4 / 4.4
2.42
1.80
1.82
0.28
70
1 / 5.9
3.70
2.82
8.55
К-1.0
5 / 3.4
2.54
1.36
2 / 9.7
3.78
2.57
6.03
3 / 11.0
4.20
К-1.0
8 / 3.4
1.53
1.36
3.81
7 / 14.4
5.46
2.72
0.44
68
2 / 2.5
1.70
1.45
2.62
К-1.0
9 / 3.2
2.34
1.35
69
3.40
3.59
2.85
1 / 18.4
4.95
4ж / 18.4
4.18
4.41
6ж / 18.9
5.10
3.71
1 / 18.9
3.12
2.22
2 / 2.4
1.84
1.31
2.12
5ж / 15.6
5.09
3.06
7.98
4.86
3.96
4.11
1.93
9.52
3.10
2.03
5 / 4.5
2.23
2.01
0.88
8ж / 18.6
5.45
3.43
7ж / 13.2
2.90
4.55
6ж / 15.1
3.33
4.54
0.54
0.98
2.03
4ж / 15.3
4.55
3.36
3 / 4.5
2.00
2.24
К-1.0
10 / 3.7
2.70
1.37

3 ЭТАЖ H=2.70

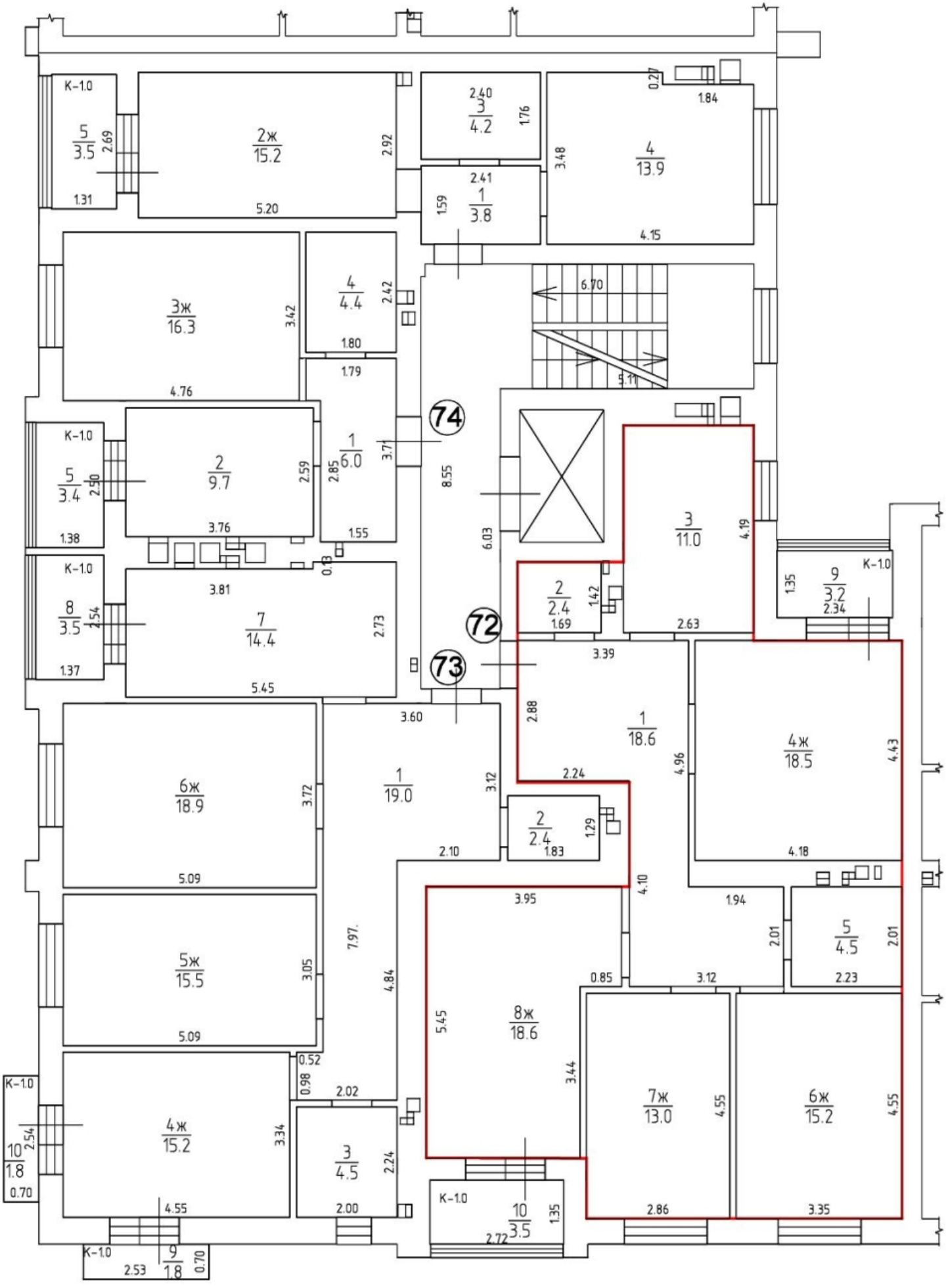
К-1.0
5 / 3.5
2.69
1.31
2ж / 15.2
5.20
2.92
3 / 4.2
2.40
1.76
1 / 3.8
2.41
1.59
4 / 13.9
3.48
4.15
0.27
1.84
3ж / 16.3
4.76
3.42
4 / 4.4
1.80
2.42
1.79
6.70
5.11
74
1 / 6.0
2.85
3.71
8.55
2 / 9.7
3.76
2.59
1.55
К-1.0
5 / 3.4
2.50
1.38
К-1.0
8 / 3.5
1.54
1.37
7 / 14.4
3.81
5.45
2.73
0.13
72
73
2 / 2.4
1.69
1.42
3 / 11.0
2.63
4.19
3.39
К-1.0
9 / 3.2
2.34
1.35
1 / 18.6
2.88
4ж / 18.5
4.96
4.43
4.18
2.24
6ж / 18.9
5.09
3.72
1 / 19.0
3.60
3.12
2 / 2.4
1.83
1.29
2.10
5ж / 15.5
5.09
3.05
7.97
4.84
3.95
4.10
1.94
5 / 4.5
2.23
2.01
0.85
3.12
8ж / 18.6
5.45
3.44
7ж / 13.0
4.55
6ж / 15.2
4.55
0.52
0.98
2.02
К-1.0
10 / 1.8
2.54
0.70
4ж / 15.2
3.34
4.55
3 / 4.5
2.24
2.00
К-1.0
10 / 3.5
2.72
1.35
2.86
3.35
К-1.0
9 / 1.8
2.53
0.70

3 ЭТАЖ H=2.70

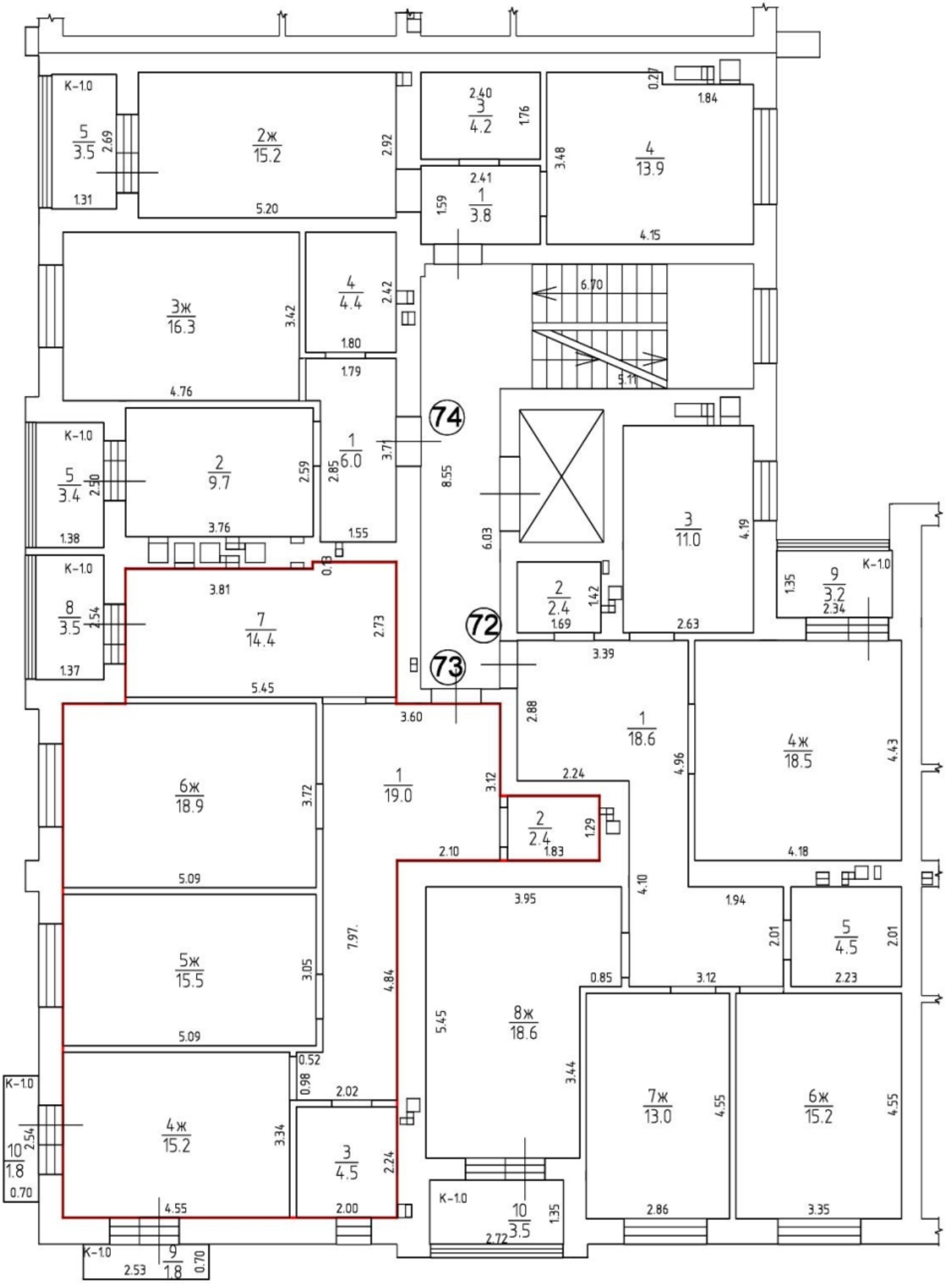
К-1.0
5 / 3.5
2.69
1.31
2ж / 15.2
5.20
2.92
3 / 4.2
2.40
1.76
2.41
1 / 3.8
1.59
4 / 13.9
3.48
0.27
1.84
4.15
3ж / 16.3
4.76
3.42
4 / 4.4
2.42
1.80
1.79
6.70
5.11
74
1 / 6.0
2.85
3.71
8.55
2 / 9.7
2.59
3.76
1.55
К-1.0
5 / 3.4
2.50
1.38
К-1.0
8 / 3.5
1.54
1.37
3.81
0.13
7 / 14.4
2.73
5.45
72
73
2 / 2.4
1.42
1.69
3.39
3 / 11.0
4.19
2.63
К-1.0
9 / 3.2
1.35
2.34
1 / 18.6
2.88
4ж / 18.5
4.43
4.96
4.18
3.60
6ж / 18.9
3.72
5.09
1 / 19.0
3.12
2.24
2 / 2.4
1.29
1.83
2.10
5ж / 15.5
3.05
5.09
7.97
4.84
3.95
8ж / 18.6
5.45
4.10
1.94
5 / 4.5
2.01
2.23
0.85
3.12
0.52
0.98
2.02
4ж / 15.2
3.34
3 / 4.5
2.24
2.00
3.44
7ж / 13.0
4.55
2.86
6ж / 15.2
4.55
3.35
К-1.0
10 / 1.8
2.54
0.70
4.55
К-1.0
10 / 3.5
1.35
2.72
К-1.0
9 / 1.8
2.53
0.70

3 ЭТАЖ H=2.70

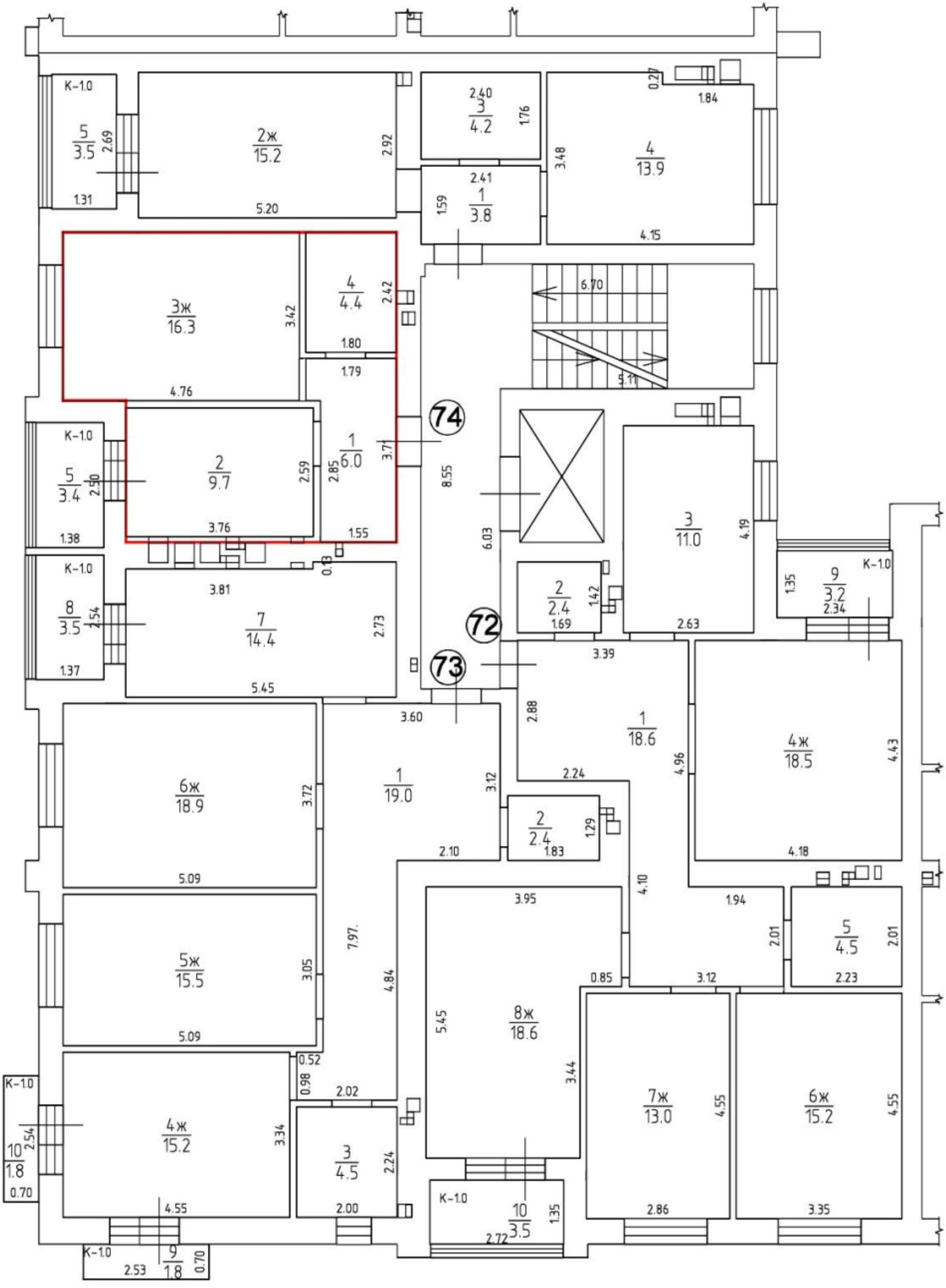
К-1.0
5 / 3.5
2.69
1.31
2ж / 15.2
5.20
2.92
3 / 4.2
2.40
1.76
1 / 3.8
2.41
1.59
4 / 13.9
3.48
4.15
0.27
1.84
3ж / 16.3
4.76
3.42
4 / 4.4
2.42
1.80
1.79
6.70
5.11
74
2 / 9.7
3.76
2.59
1 / 6.0
2.85
3.71
1.55
8.55
К-1.0
5 / 3.4
2.50
1.38
К-1.0
8 / 3.5
1.54
1.37
7 / 14.4
5.45
2.73
3.81
0.13
6.03
3 / 11.0
4.19
2.63
2 / 2.4
1.42
1.69
72
73
3.39
К-1.0
9 / 3.2
1.35
2.34
1 / 18.6
2.88
4ж / 18.5
4.96
4.43
4.18
6ж / 18.9
5.09
3.72
1 / 19.0
3.60
3.12
2.24
2 / 2.4
1.29
1.83
2.10
5ж / 15.5
5.09
3.05
7.97
4.84
3.95
8ж / 18.6
5.45
4.10
1.94
0.85
3.12
5 / 4.5
2.01
2.23
2.01
0.52
0.98
2.02
4ж / 15.2
3.34
3 / 4.5
2.24
2.00
3.44
7ж / 13.0
4.55
2.86
6ж / 15.2
4.55
3.35
К-1.0
10 / 1.8
2.54
0.70
4.55
К-1.0
10 / 3.5
1.35
2.72
К-1.0
9 / 1.8
2.53
0.70

3 ЭТАЖ H=2.70

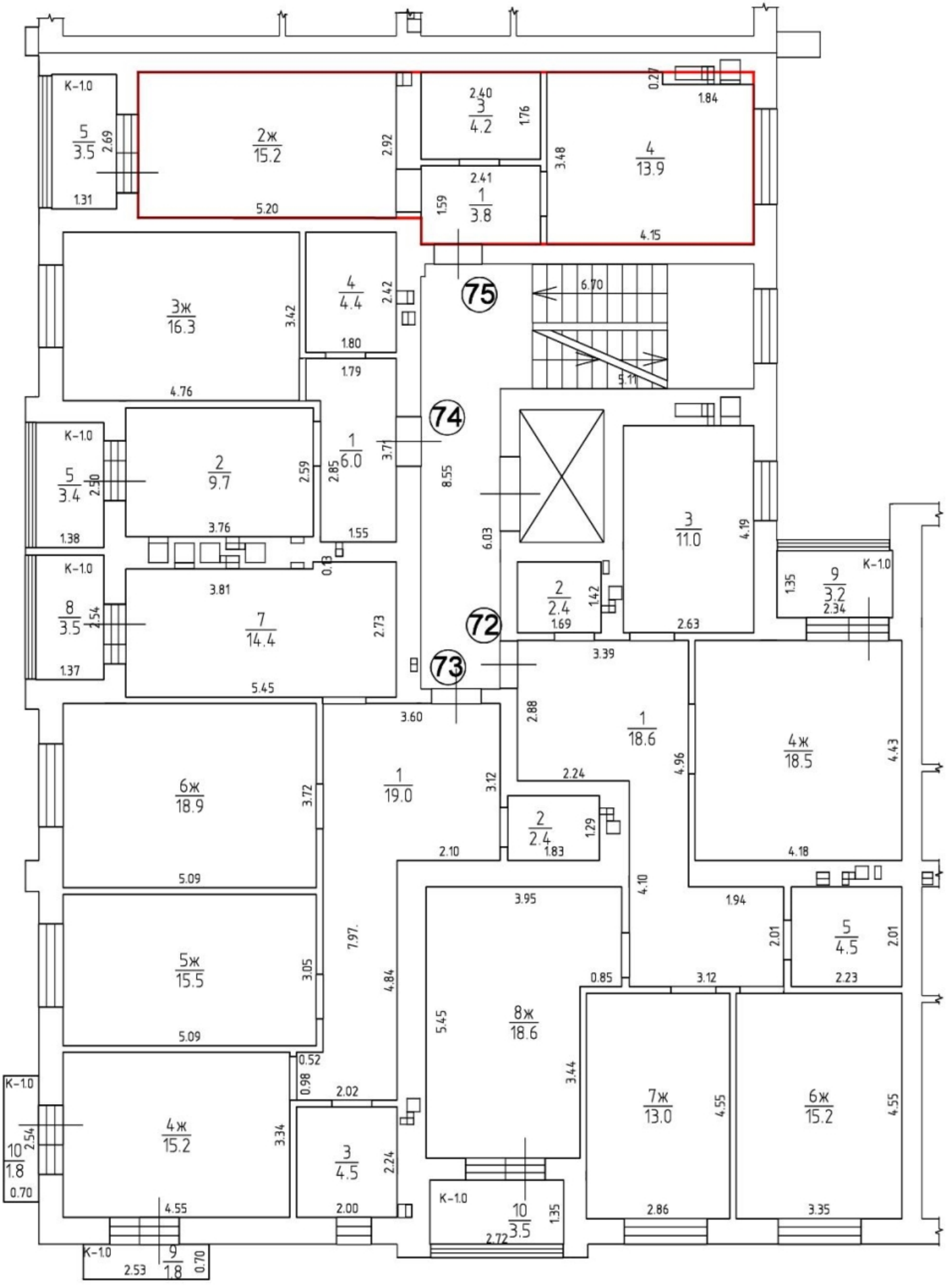
К-1.0
5 / 3.5
2.69
1.31
2ж / 15.2
5.20
2.92
2.40
3 / 4.2
1.76
2.41
1 / 3.8
1.59
0.27
1.84
3.48
4 / 13.9
4.15
3ж / 16.3
4.76
3.42
4 / 4.4
2.42
1.80
1.79
75
6.70
5.11
74
К-1.0
5 / 3.4
2.50
1.38
2 / 9.7
3.76
2.59
1 / 6.0
2.85
3.71
1.55
8.55
6.03
3 / 11.0
4.19
К-1.0
8 / 3.5
1.54
1.37
3.81
0.13
7 / 14.4
5.45
2.73
2 / 2.4
1.42
1.69
72
2.63
3.39
К-1.0
9 / 3.2
1.35
2.34
73
3.60
2.88
1 / 18.6
6ж / 18.9
5.09
3.72
1 / 19.0
3.12
2.24
2 / 2.4
1.29
1.83
2.10
4ж / 18.5
4.96
4.43
4.18
5ж / 15.5
5.09
3.05
7.97
4.84
3.95
8ж / 18.6
5.45
4.10
1.94
5 / 4.5
2.01
2.23
0.85
3.12
К-1.0
10 / 1.8
2.54
0.70
0.52
0.98
2.02
4ж / 15.2
4.55
3.34
3 / 4.5
2.24
2.00
3.44
7ж / 13.0
2.86
4.55
6ж / 15.2
3.35
4.55
К-1.0
10 / 3.5
1.35
2.72
К-1.0
9 / 1.8
0.70
2.53

4 ЭТАЖ H=2.70

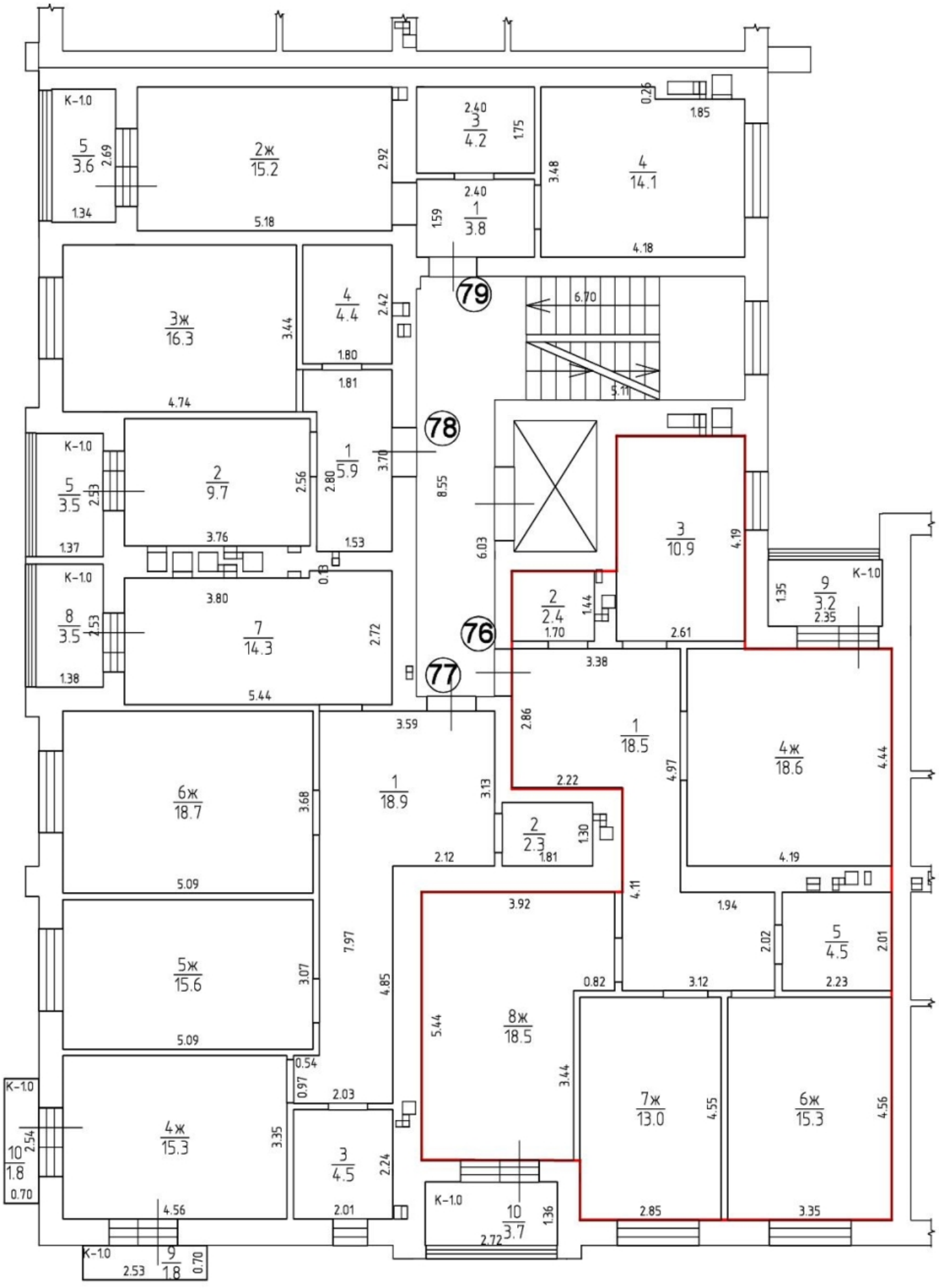
К-1.0
5 / 3.6
2.69
1.34
2ж / 15.2
5.18
2.92
3 / 4.2
2.40
1.75
1 / 3.8
2.40
1.59
4 / 14.1
3.48
4.18
0.26
1.85
79
6.70
5.11
3ж / 16.3
4.74
3.44
4 / 4.4
2.42
1.80
1.81
78
1 / 5.9
2.80
3.70
8.55
К-1.0
5 / 3.5
2.53
1.37
2 / 9.7
3.76
2.56
1.53
К-1.0
8 / 3.5
2.53
1.38
7 / 14.3
5.44
2.72
3.80
0.13
76
77
3 / 10.9
4.19
6.03
2 / 2.4
1.70
1.44
2.61
3.38
К-1.0
9 / 3.2
2.35
1.35
1 / 18.5
2.86
4ж / 18.6
4.44
4.97
3.59
6ж / 18.7
5.09
3.68
1 / 18.9
3.13
2.22
2 / 2.3
1.81
1.30
2.12
4.19
5ж / 15.6
5.09
3.07
7.97
4.85
3.92
4.11
1.94
5 / 4.5
2.23
2.01
2.02
0.82
3.12
5.44
8ж / 18.5
3.44
7ж / 13.0
4.55
6ж / 15.3
4.56
2.85
3.35
К-1.0
10 / 1.8
2.54
0.70
4ж / 15.3
3.35
4.56
0.54
0.97
2.03
3 / 4.5
2.24
2.01
К-1.0
10 / 3.7
1.36
2.72
К-1.0
9 / 1.8
2.53
0.70

4 ЭТАЖ H=2.70

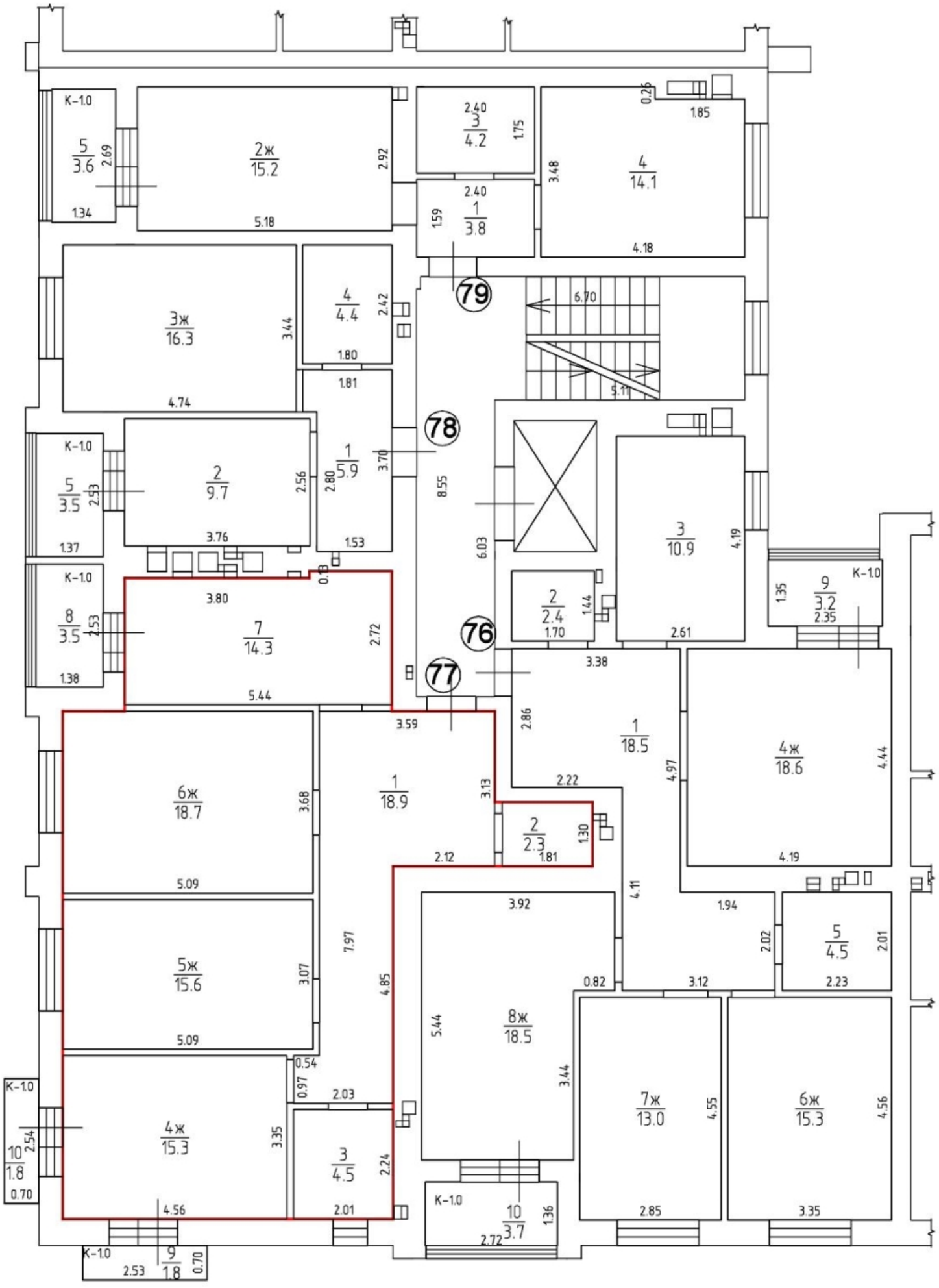
79
78
77
76
К-1.0
2ж 15.2
4 14.1
3ж 16.3
4 4.4
1 5.9
2 9.7
7 14.3
6ж 18.7
1 18.9
1 18.5
4ж 18.6
5ж 15.6
8ж 18.5
4ж 15.3
3 4.5
7ж 13.0
6ж 15.3
3 10.9
5.18
4.18
4.74
3.76
3.80
5.44
3.59
3.38
2.61
2.22
4.19
3.92
1.94
2.23
5.09
2.03
4.56
2.01
2.85
3.35
2.72
6.70
5.11
8.55
6.03

4 ЭТАЖ H=2.70

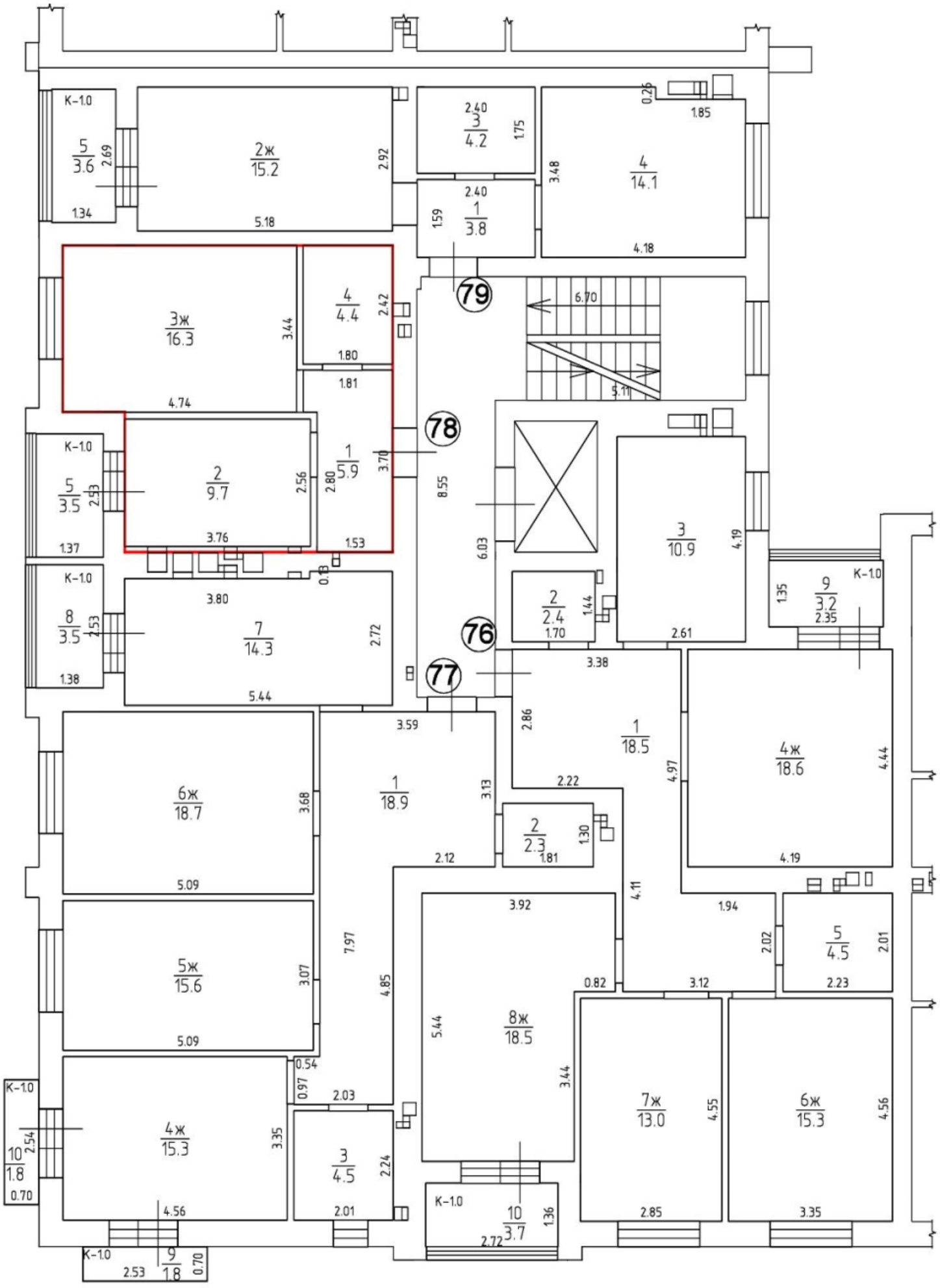
К-1.0
5 / 3.6
2.69
1.34
2ж / 15.2
5.18
2.92
3 / 4.2
2.40
1.75
1 / 3.8
2.40
1.59
4 / 14.1
4.18
3.48
0.26
1.85
79
6.70
5.11
3ж / 16.3
4.74
3.44
4 / 4.4
2.42
1.80
1.81
78
2 / 9.7
3.76
2.56
1 / 5.9
2.80
3.70
1.53
8.55
К-1.0
5 / 3.5
2.53
1.37
К-1.0
8 / 3.5
2.53
1.38
7 / 14.3
5.44
2.72
3.80
0.13
3 / 10.9
4.19
6.03
2 / 2.4
1.70
1.44
2.61
К-1.0
9 / 3.2
2.35
1.35
76
77
3.38
3.59
2.86
1 / 18.5
4ж / 18.6
4.44
4.97
2.22
6ж / 18.7
3.68
1 / 18.9
3.13
2 / 2.3
1.30
1.81
2.12
4.19
5ж / 15.6
5.09
3.07
7.97
4.85
3.92
8ж / 18.5
5.44
0.82
3.12
1.94
4.11
5 / 4.5
2.23
2.01
2.02
0.54
0.97
2.03
К-1.0
10 / 1.8
2.54
0.70
4ж / 15.3
4.56
3.35
3 / 4.5
2.24
2.01
3.44
7ж / 13.0
4.55
2.85
6ж / 15.3
4.56
3.35
К-1.0
10 / 3.7
1.36
2.72
К-1.0
9 / 1.8
2.53
0.70

4 ЭТАЖ H=2.70

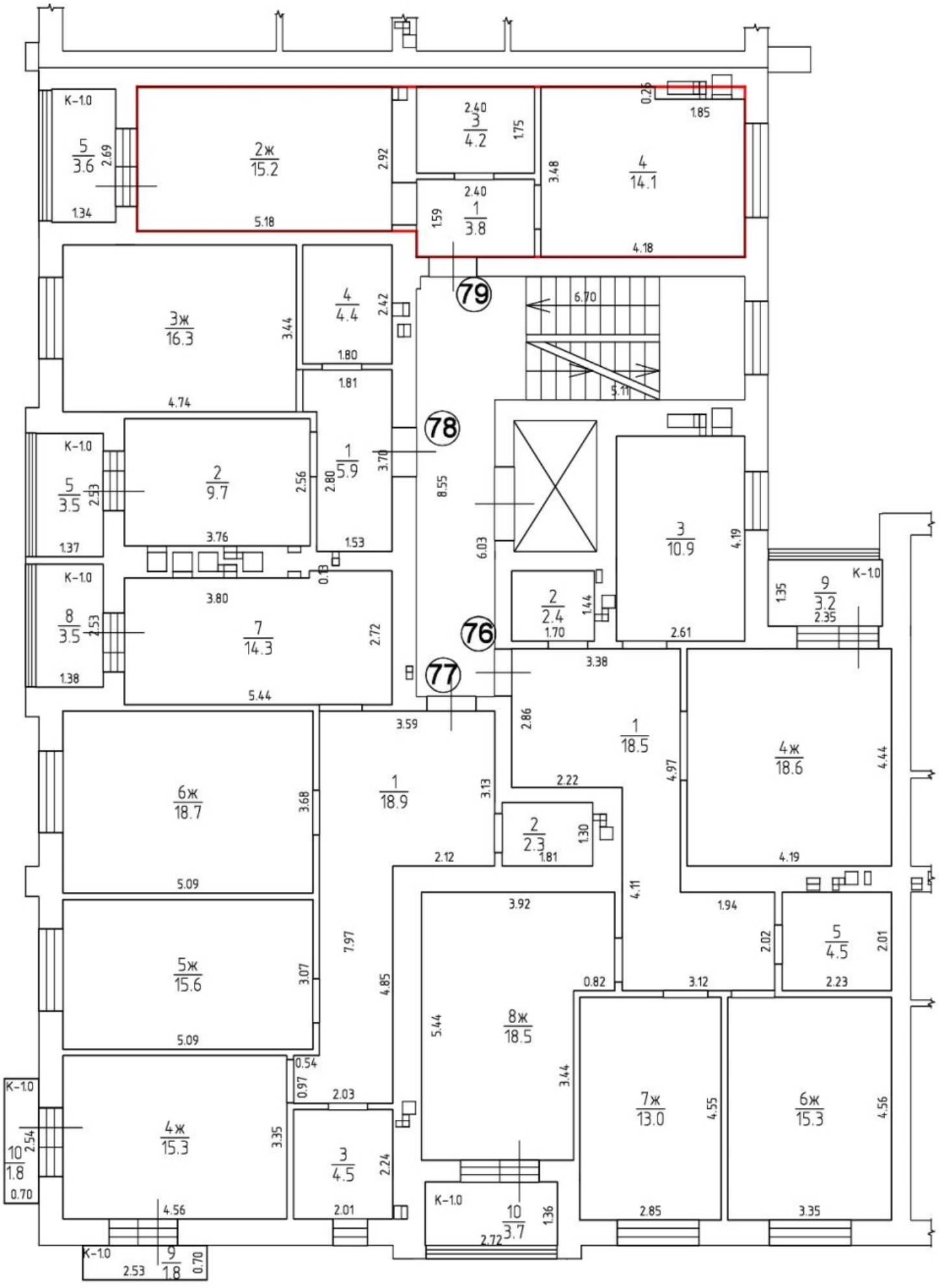
К-1.0
5 / 3.6
2.69
1.34
2ж / 15.2
5.18
2.92
3 / 4.2
2.40
1.75
1 / 3.8
2.40
1.59
4 / 14.1
3.48
4.18
0.26
1.85
79
6.70
5.11
3ж / 16.3
4.74
3.44
4 / 4.4
1.80
2.42
1.81
78
1 / 5.9
2.80
3.70
2 / 9.7
3.76
2.56
К-1.0
5 / 3.5
2.53
1.37
8.55
6.03
3 / 10.9
4.19
К-1.0
8 / 3.5
2.53
1.38
7 / 14.3
5.44
2.72
3.80
0.13
76
77
2 / 2.4
1.70
1.44
2.61
3.38
К-1.0
9 / 3.2
2.35
1.35
1 / 18.5
4ж / 18.6
4.97
4.44
4.19
2.86
3.59
6ж / 18.7
5.09
3.68
1 / 18.9
3.13
2.22
2 / 2.3
1.81
1.30
2.12
5ж / 15.6
5.09
3.07
7.97
4.85
3.92
8ж / 18.5
5.44
4.11
1.94
0.82
3.12
5 / 4.5
2.23
2.02
2.01
К-1.0
10 / 1.8
2.54
0.70
4ж / 15.3
4.56
3.35
0.54
0.97
2.03
3 / 4.5
2.01
2.24
К-1.0
10 / 3.7
2.72
1.36
3.44
7ж / 13.0
2.85
4.55
6ж / 15.3
3.35
4.56
К-1.0
9 / 1.8
2.53
0.70

5 ЭТАЖ H=2.70

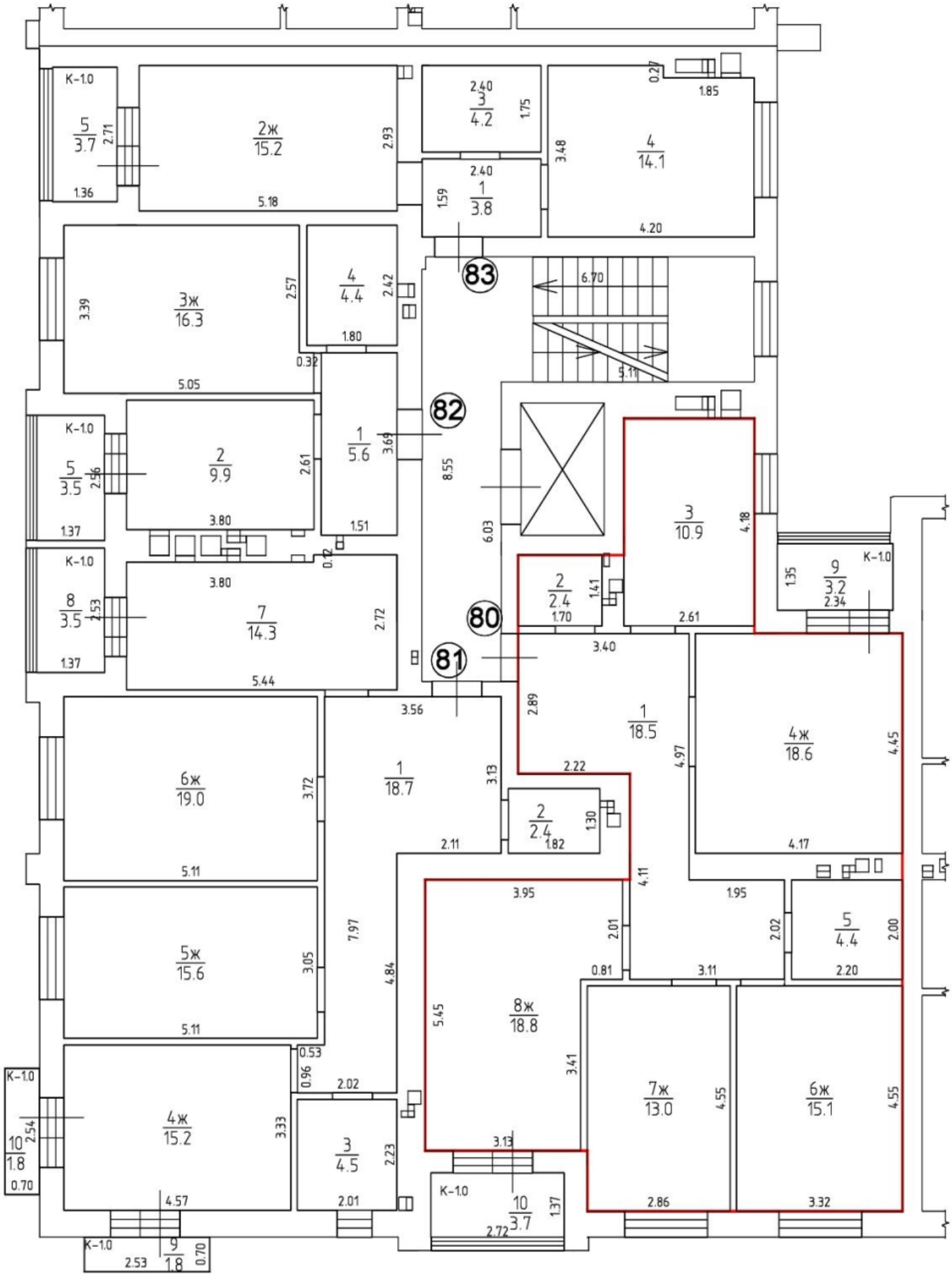
К-1.0
5 / 3.7
2.71
1.36
2ж / 15.2
2.93
5.18
3 / 4.2
2.40
1.75
1 / 3.8
1.59
4 / 14.1
0.27
1.85
3.48
4.20
3ж / 16.3
3.39
2.57
5.05
4 / 4.4
2.42
1.80
0.32
1 / 5.6
3.69
1.51
2 / 9.9
2.61
3.80
8.55
6.03
6.70
5.11
83
82
80
81
3 / 10.9
4.18
2 / 2.4
1.41
1.70
2.61
3.40
9 / 3.2
1.35
2.34
8 / 3.5
1.53
7 / 14.3
2.72
5.44
0.12
3.56
1 / 18.5
2.89
4ж / 18.6
4.97
4.45
2.22
6ж / 19.0
3.72
1 / 18.7
3.13
2 / 2.4
1.30
1.82
2.11
4.17
5ж / 15.6
3.05
7.97
4.84
3.95
2.01
4.11
1.95
5 / 4.4
2.00
2.02
2.20
0.81
3.11
8ж / 18.8
5.45
3.41
7ж / 13.0
4.55
6ж / 15.1
0.53
0.96
2.02
4ж / 15.2
3.33
10 / 1.8
2.54
0.70
4.57
3 / 4.5
2.23
2.01
3.13
10 / 3.7
1.37
2.72
2.86
3.32
9 / 1.8
2.53
0.70

5 ЭТАЖ H=2.70

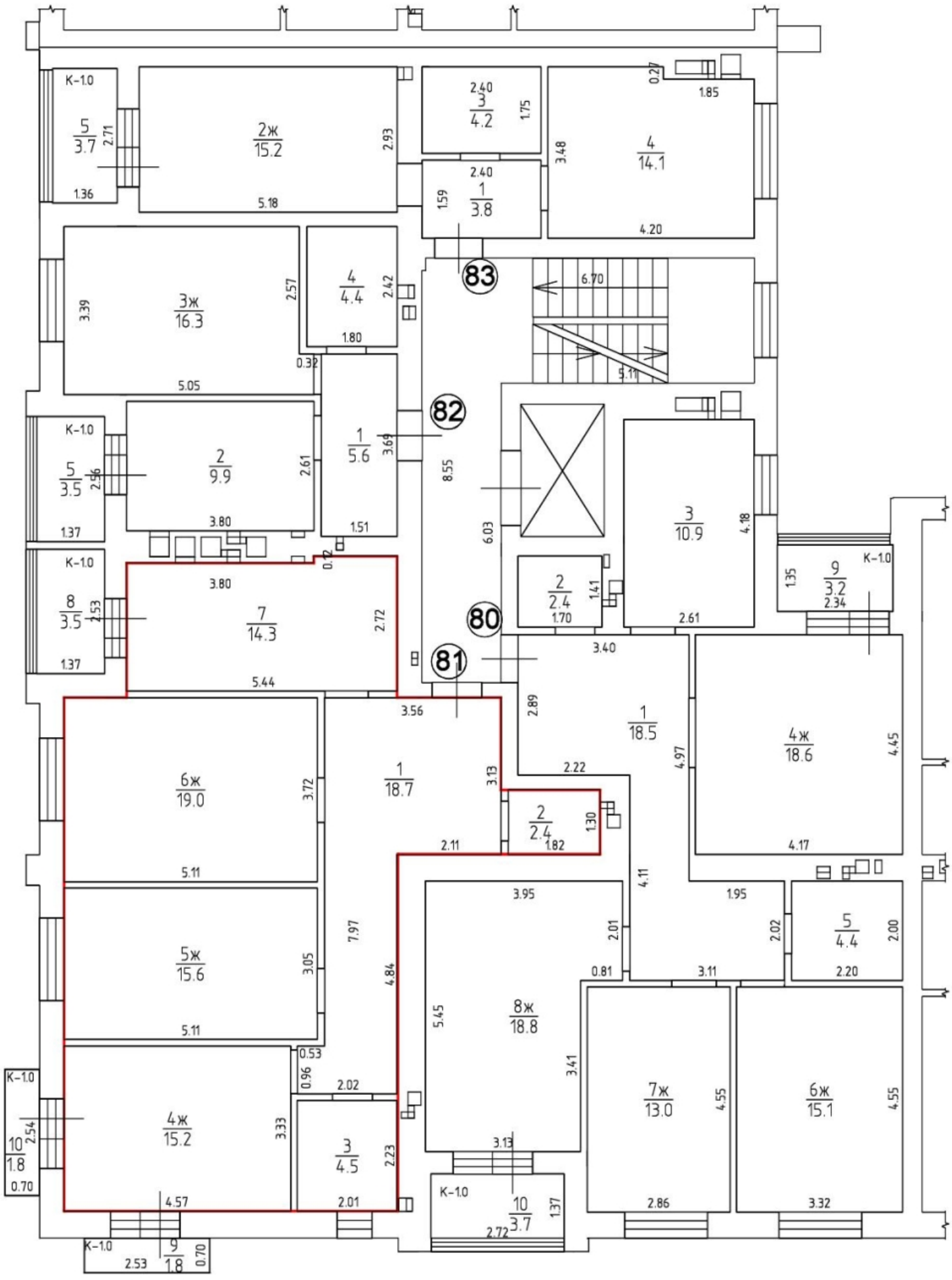
К-1.0
5 / 3.7
2.71
1.36
2ж / 15.2
2.93
5.18
3 / 4.2
2.40
1.75
1 / 3.8
1.59
4 / 14.1
0.27
1.85
3.48
4.20
83
6.70
5.11
3ж / 16.3
3.39
2.57
5.05
4 / 4.4
2.42
1.80
0.32
82
1 / 5.6
3.69
1.51
К-1.0
5 / 3.5
2.56
1.37
2 / 9.9
2.61
3.80
8.55
6.03
3 / 10.9
4.18
2.61
К-1.0
8 / 3.5
2.53
1.37
7 / 14.3
2.72
5.44
3.80
0.12
80
2 / 2.4
1.41
1.70
К-1.0
9 / 3.2
1.35
2.34
81
3.40
2.89
1 / 18.5
4.97
6ж / 19.0
3.72
5.11
1 / 18.7
3.13
3.56
2 / 2.4
1.30
1.82
2.11
2.22
4ж / 18.6
4.45
4.17
5ж / 15.6
3.05
5.11
7.97
4.84
3.95
2.01
0.81
8ж / 18.8
5.45
4.11
1.95
3.11
5 / 4.4
2.00
2.02
2.20
К-1.0
10 / 1.8
2.54
0.70
4ж / 15.2
3.33
0.53
0.96
2.02
3 / 4.5
2.23
4.57
2.01
3.41
7ж / 13.0
4.55
2.86
6ж / 15.1
4.55
3.32
3.13
К-1.0
10 / 3.7
1.37
2.72
К-1.0
9 / 1.8
0.70
2.53

5 ЭТАЖ H=2.70

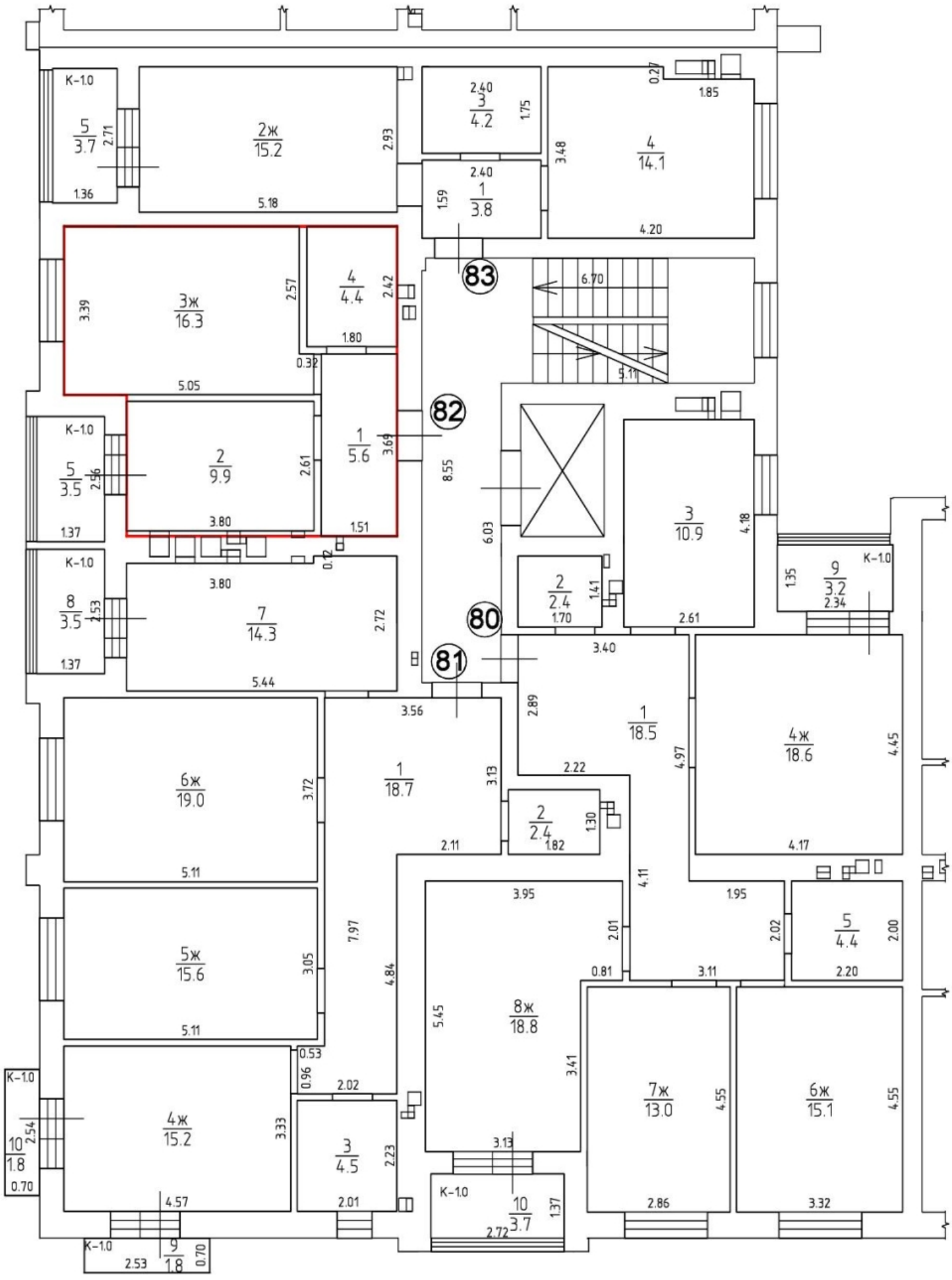
К-1.0
5 / 3.7
2.71
1.36
2ж / 15.2
2.93
5.18
3 / 4.2
2.40
1.75
1 / 3.8
1.59
4 / 14.1
0.27
1.85
3.48
4.20
83
6.70
5.11
3ж / 16.3
3.39
2.57
4 / 4.4
2.42
1.80
0.32
5.05
82
2 / 9.9
2.61
3.80
1 / 5.6
3.69
1.51
8.55
6.03
3 / 10.9
4.18
К-1.0
5 / 3.5
2.56
1.37
0.12
К-1.0
8 / 3.5
2.53
1.37
7 / 14.3
2.72
3.80
5.44
80
2 / 2.4
1.41
1.70
2.61
81
3.40
9 / 3.2
1.35
2.34
К-1.0
3.56
2.89
1 / 18.5
6ж / 19.0
3.72
5.11
1 / 18.7
3.13
2.22
2 / 2.4
1.30
1.82
2.11
4ж / 18.6
4.97
4.45
4.17
5ж / 15.6
3.05
5.11
7.97
4.84
3.95
2.01
8ж / 18.8
5.45
0.81
4.11
1.95
3.11
5 / 4.4
2.00
2.02
2.20
0.53
0.96
2.02
К-1.0
10 / 1.8
2.54
0.70
4ж / 15.2
3.33
4.57
3 / 4.5
2.23
2.01
3.41
7ж / 13.0
4.55
2.86
6ж / 15.1
4.55
3.32
3.13
К-1.0
10 / 3.7
1.37
2.72
К-1.0
9 / 1.8
0.70
2.53

5 ЭТАЖ Н=2.70

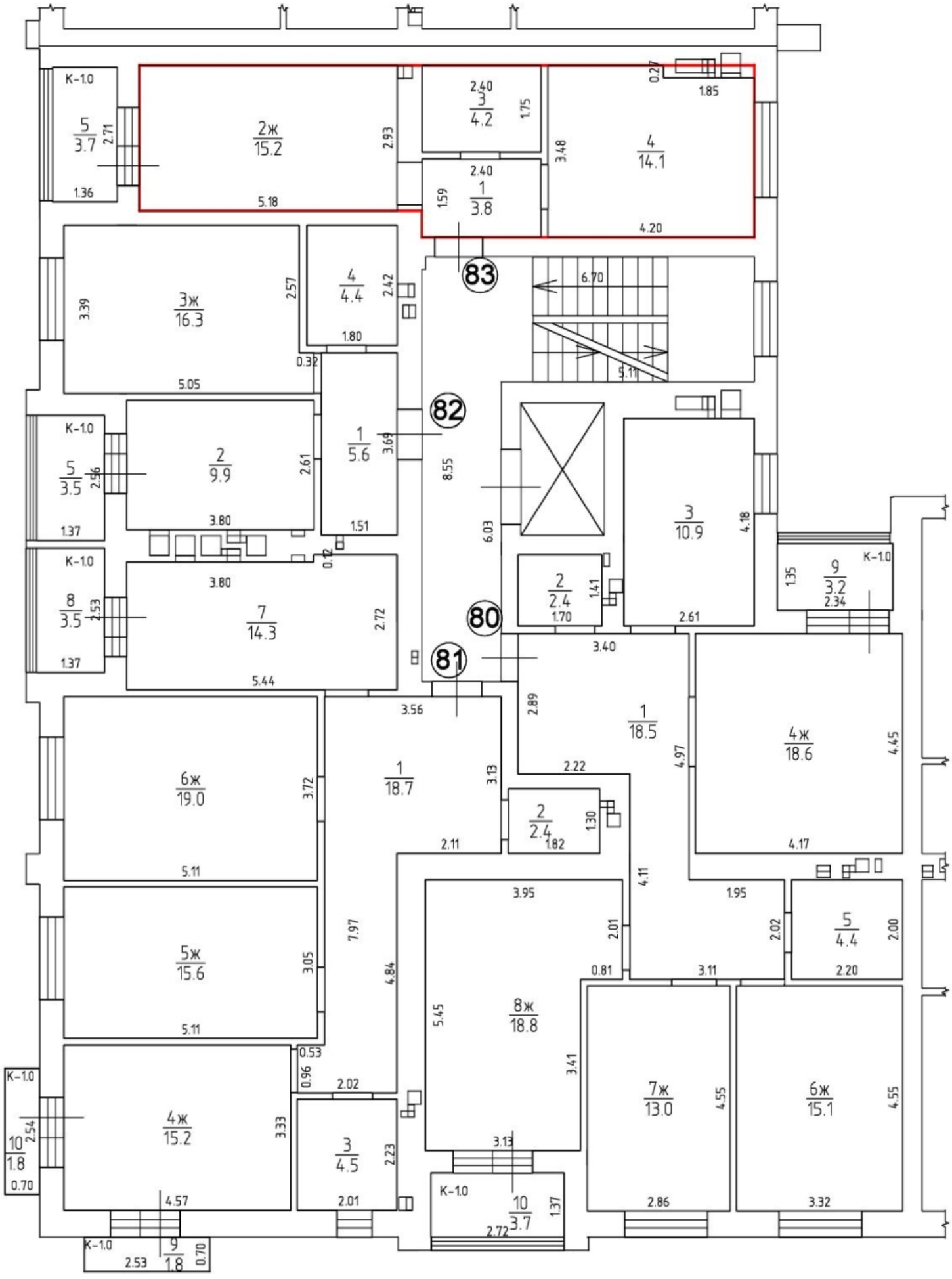
К-1.0
5
3.7
2.71
1.36
2ж
15.2
5.18
2.93
2.40
3
4.2
1.75
2.40
1
3.8
1.59
3.48
4
14.1
4.20
0.27
1.85
83
6.70
5.11
3ж
16.3
3.39
2.57
5.05
4
4.4
2.42
1.80
0.32
82
1
5.6
3.69
8.55
6.03
2
9.9
2.61
3.80
1.51
0.12
К-1.0
5
3.5
2.56
1.37
К-1.0
8
3.5
2.53
1.37
7
14.3
2.72
5.44
3.80
80
81
3.56
3.40
2.89
2
2.4
1.41
1.70
3
10.9
4.18
2.61
К-1.0
9
3.2
1.35
2.34
1
18.5
4.97
4ж
18.6
4.45
4.17
6ж
19.0
3.72
5.11
1
18.7
3.13
2.11
2
2.4
1.30
1.82
2.22
5ж
15.6
3.05
5.11
7.97
4.84
3.95
2.01
5.45
8ж
18.8
0.81
4.11
1.95
3.11
2.02
5
4.4
2.00
2.20
0.53
0.96
2.02
К-1.0
10
1.8
2.54
0.70
4ж
15.2
3.33
4.57
3
4.5
2.23
2.01
3.41
7ж
13.0
4.55
2.86
6ж
15.1
4.55
3.32
3.13
К-1.0
10
3.7
1.37
2.72
К-1.0
9
1.8
0.70
2.53

6 ЭТАЖ H=2.70

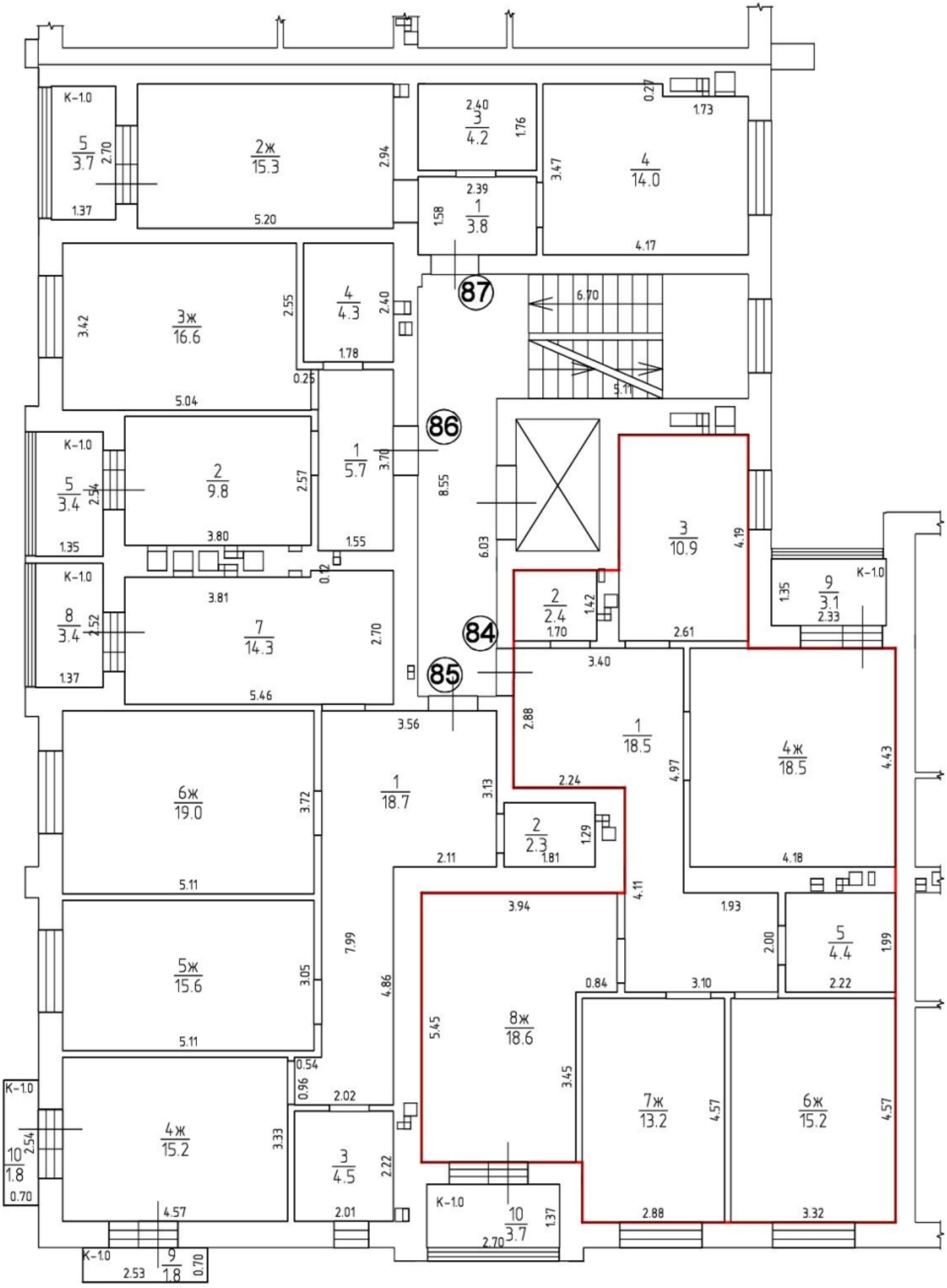
К-1.0
5 / 3.7
2.70
1.37
2ж / 15.3
5.20
2.94
3 / 4.2
2.40
1.76
2.39
1 / 3.8
1.58
4 / 14.0
3.47
0.27
1.73
4.17
87
6.70
5.11
3ж / 16.6
3.42
5.04
2.55
4 / 4.3
2.40
1.78
0.25
86
1 / 5.7
3.70
8.55
6.03
2 / 9.8
2.57
3.80
1.55
0.12
3 / 10.9
4.19
2.61
2 / 2.4
1.42
1.70
84
85
8 / 3.4
1.52
1.37
7 / 14.3
2.70
5.46
3.81
3.40
2.88
1 / 18.5
4.97
4ж / 18.5
4.43
4.18
9 / 3.1
2.33
1.35
3.56
6ж / 19.0
3.72
5.11
1 / 18.7
3.13
2.11
2 / 2.3
1.29
1.81
2.24
5ж / 15.6
3.05
5.11
7.99
4.86
3.94
4.11
1.93
5 / 4.4
2.00
1.99
2.22
0.84
3.10
5.45
8ж / 18.6
3.45
7ж / 13.2
4.57
6ж / 15.2
4.57
0.54
0.96
2.02
4ж / 15.2
3.33
10 / 1.8
2.54
0.70
4.57
3 / 4.5
2.22
2.01
10 / 3.7
1.37
2.70
2.88
3.32
9 / 1.8
2.53
0.70

6 ЭТАЖ H=2.70

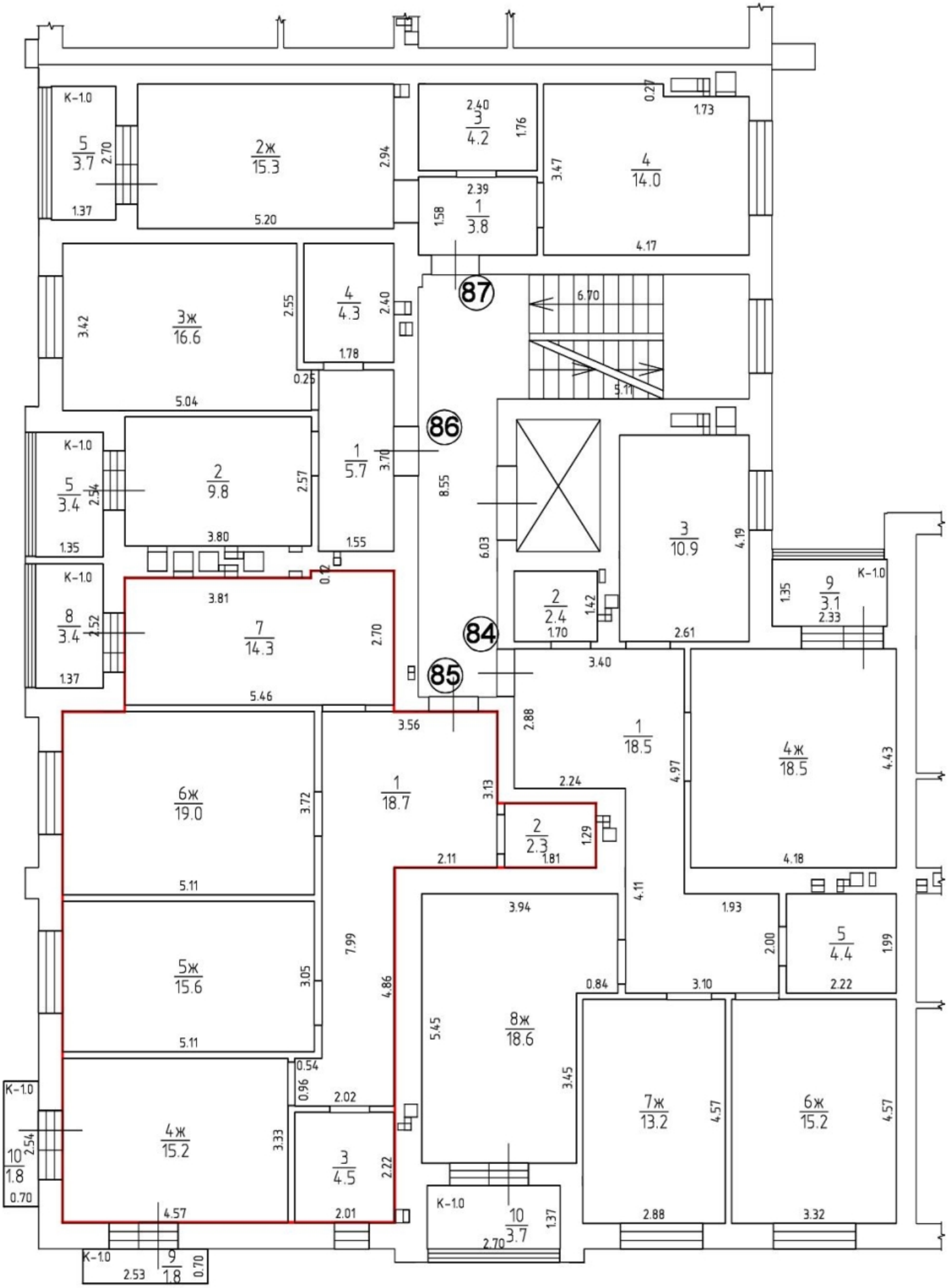
К-1.0
5 / 3.7
2.70
1.37
2ж / 15.3
5.20
2.94
3 / 4.2
2.40
1.76
1 / 3.8
2.39
1.58
4 / 14.0
3.47
0.27
1.73
4.17
87
6.70
5.11
3ж / 16.6
3.42
2.55
4 / 4.3
2.40
1.78
0.25
5.04
86
1 / 5.7
3.70
8.55
6.03
2 / 9.8
2.57
3.80
1.55
К-1.0
5 / 3.4
2.54
1.35
К-1.0
8 / 3.4
1.52
1.37
0.12
3.81
7 / 14.3
2.70
5.46
84
85
3 / 10.9
4.19
2.61
2 / 2.4
1.42
1.70
К-1.0
9 / 3.1
1.35
2.33
3.40
1 / 18.5
2.88
3.56
4ж / 18.5
4.43
4.97
2.24
6ж / 19.0
3.72
5.11
1 / 18.7
3.13
2 / 2.3
1.29
1.81
2.11
4.18
5ж / 15.6
3.05
5.11
7.99
4.86
3.94
4.11
1.93
5 / 4.4
1.99
2.00
2.22
0.84
3.10
8ж / 18.6
5.45
3.45
7ж / 13.2
4.57
2.88
6ж / 15.2
4.57
3.32
К-1.0
10 / 1.8
2.54
0.70
0.54
0.96
2.02
4ж / 15.2
3.33
4.57
3 / 4.5
2.22
2.01
К-1.0
10 / 3.7
1.37
2.70
К-1.0
9 / 1.8
2.53
0.70

6 ЭТАЖ H=2.70

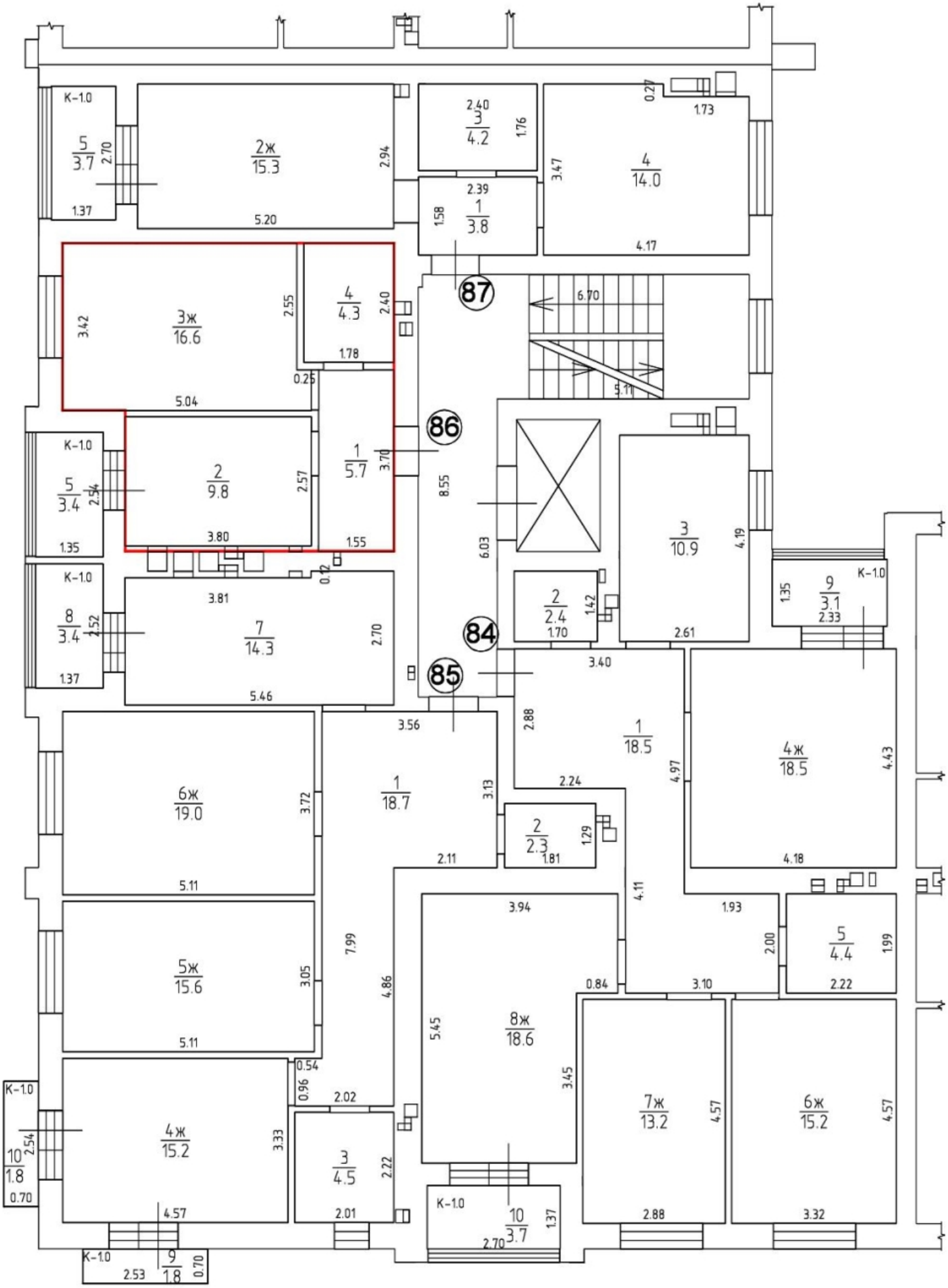
К-1.0
5 / 3.7
2.70
1.37
2ж / 15.3
5.20
2.94
3 / 4.2
2.40
1.76
1 / 3.8
2.39
1.58
4 / 14.0
3.47
0.27
1.73
4.17
87
3ж / 16.6
3.42
2.55
4 / 4.3
2.40
1.78
0.25
5.04
6.70
5.11
86
2 / 9.8
2.57
3.80
1 / 5.7
3.70
1.55
8.55
6.03
3 / 10.9
4.19
2.61
К-1.0
5 / 3.4
2.54
1.35
К-1.0
8 / 3.4
1.52
1.37
0.12
3.81
7 / 14.3
2.70
5.46
84
2 / 2.4
1.42
1.70
К-1.0
9 / 3.1
1.35
2.33
85
3.40
2.88
1 / 18.5
4ж / 18.5
4.43
4.97
2.24
3.56
1 / 18.7
3.13
2 / 2.3
1.29
1.81
2.11
4.18
6ж / 19.0
3.72
5.11
5ж / 15.6
3.05
5.11
7.99
4.86
3.94
4.11
1.93
5 / 4.4
1.99
2.00
2.22
0.84
3.10
8ж / 18.6
5.45
3.45
7ж / 13.2
4.57
2.88
6ж / 15.2
4.57
3.32
0.54
0.96
2.02
К-1.0
10 / 1.8
2.54
0.70
4ж / 15.2
3.33
4.57
3 / 4.5
2.22
2.01
К-1.0
10 / 3.7
1.37
2.70
К-1.0
9 / 1.8
0.70
2.53

6 ЭТАЖ H=2.70

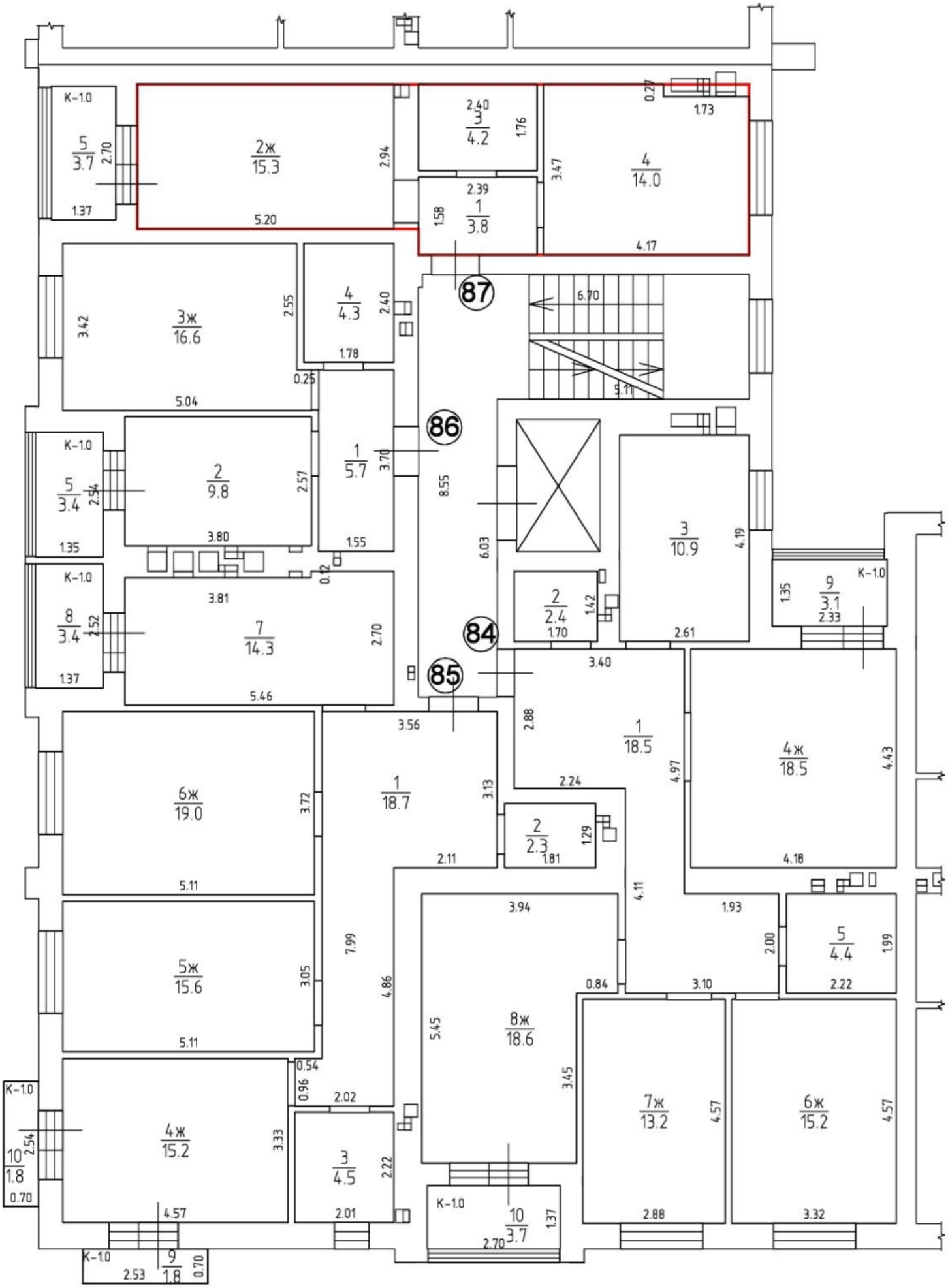
К-1.0
5/3.7
2.70
1.37
2ж/15.3
5.20
2.94
2.40
3/4.2
1.76
2.39
1/3.8
1.58
3.47
4/14.0
0.27
1.73
4.17
87
3ж/16.6
3.42
2.55
5.04
4/4.3
2.40
1.78
0.25
6.70
5.11
86
К-1.0
5/3.4
2.54
1.35
2/9.8
2.57
3.80
1/5.7
3.70
1.55
8.55
6.03
3/10.9
4.19
2.61
К-1.0
8/3.4
1.52
1.37
7/14.3
2.70
5.46
3.81
0.12
2/2.4
1.42
1.70
84
85
К-1.0
9/3.1
1.35
2.33
3.40
6ж/19.0
3.72
5.11
1/18.7
3.56
3.13
2.11
2/2.3
1.29
1.81
2.88
1/18.5
2.24
4.97
4ж/18.5
4.43
4.18
5ж/15.6
3.05
5.11
7.99
4.86
3.94
8ж/18.6
5.45
0.84
4.11
3.10
1.93
5/4.4
2.00
1.99
2.22
К-1.0
10/1.8
2.54
0.70
4ж/15.2
3.33
4.57
0.54
0.96
2.02
3/4.5
2.22
2.01
3.45
7ж/13.2
4.57
2.88
6ж/15.2
4.57
3.32
К-1.0
10/3.7
1.37
2.70
К-1.0
9/1.8
0.70
2.53

7 ЭТАЖ H=2.70

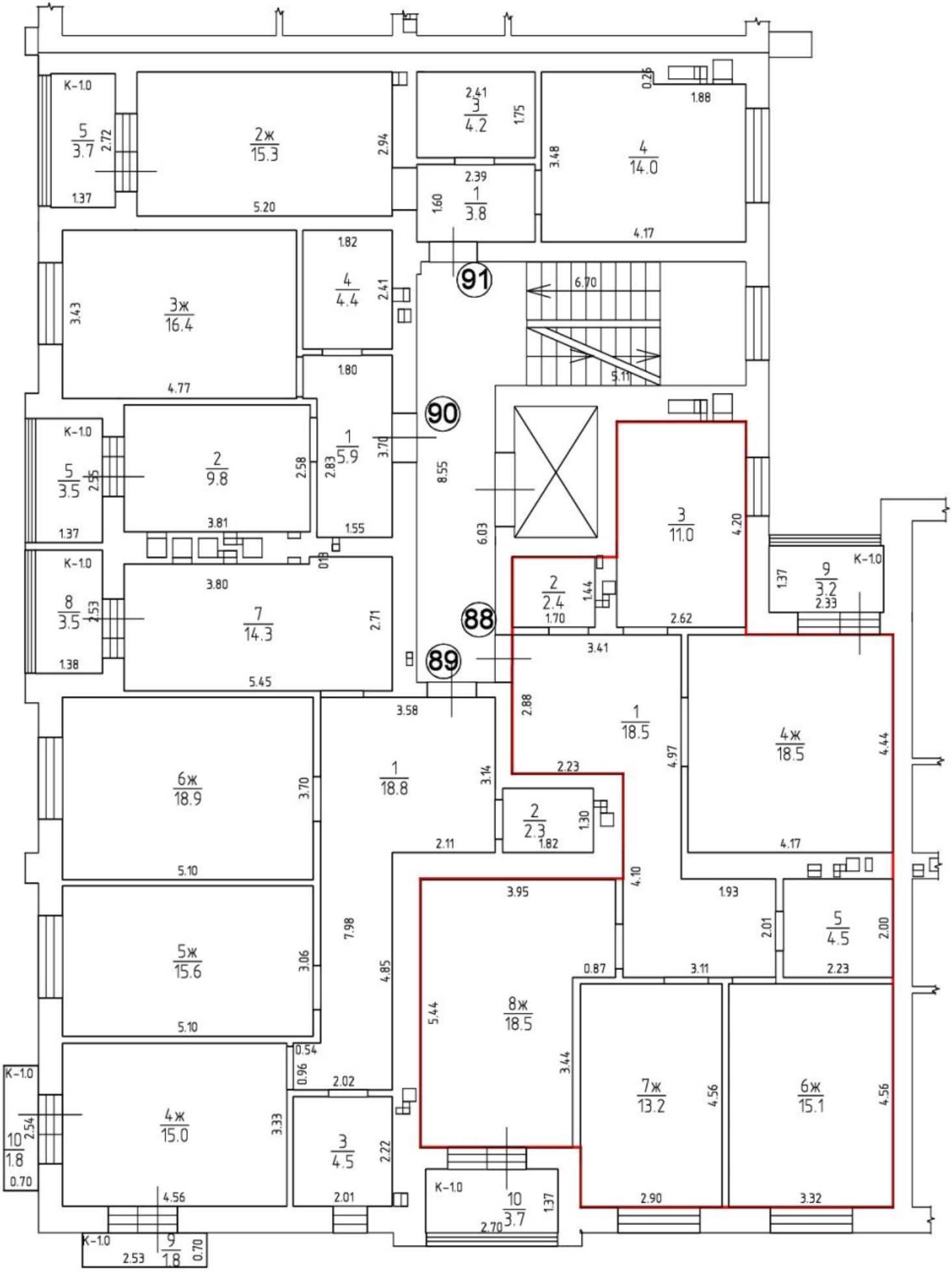
К-1.0
5 / 3.7
2.72
1.37
2ж / 15.3
5.20
2.94
2.41
3 / 4.2
1.75
2.39
1 / 3.8
1.60
0.26
1.88
4 / 14.0
3.48
4.17
1.82
4 / 4.4
2.41
3ж / 16.4
3.43
4.77
1.80
1 / 5.9
3.70
2.83
1.55
91
90
88
89
6.70
5.11
8.55
6.03
3 / 11.0
4.20
2 / 2.4
1.44
1.70
2.62
К-1.0
9 / 3.2
2.33
1.37
3.41
2 / 9.8
2.58
3.81
К-1.0
5 / 3.5
2.55
1.37
К-1.0
8 / 3.5
2.53
1.38
7 / 14.3
2.71
5.45
3.80
0.18
1 / 18.5
2.88
4ж / 18.5
4.44
4.97
2.23
6ж / 18.9
3.70
5.10
1 / 18.8
3.14
3.58
2 / 2.3
1.30
1.82
2.11
4.17
5ж / 15.6
3.06
5.10
7.98
4.85
3.95
4.10
1.93
5 / 4.5
2.00
2.01
2.23
0.87
3.11
8ж / 18.5
5.44
3.44
7ж / 13.2
4.56
6ж / 15.1
4.56
2.90
3.32
0.54
0.96
2.02
К-1.0
10 / 1.8
2.54
0.70
4ж / 15.0
3.33
4.56
3 / 4.5
2.22
2.01
К-1.0
10 / 3.7
1.37
2.70
К-1.0
9 / 18
2.53
0.70

7 ЭТАЖ H=2.70

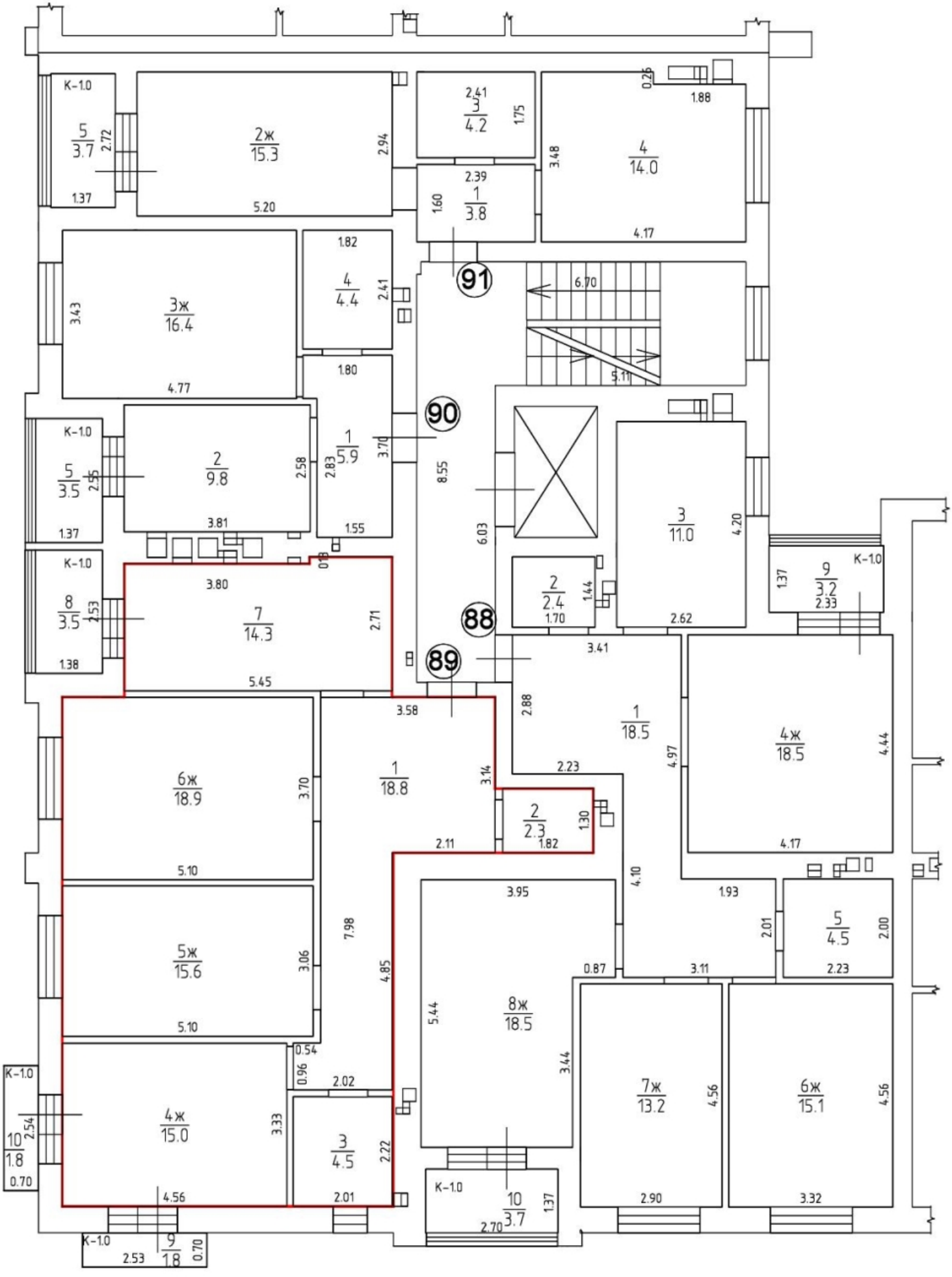
К-1.0
5 / 3.7
2.72
1.37
2ж / 15.3
5.20
2.94
2.41
3 / 4.2
1.75
2.39
1 / 3.8
1.60
0.26
1.88
4 / 14.0
3.48
4.17
1.82
4 / 4.4
2.41
3ж / 16.4
3.43
4.77
1.80
91
6.70
5.11
90
1 / 5.9
3.70
2.83
2 / 9.8
2.58
3.81
1.55
8.55
6.03
3 / 11.0
4.20
К-1.0
8 / 3.5
2.53
1.38
7 / 14.3
3.80
5.45
2.71
0.18
88
89
2 / 2.4
1.44
1.70
2.62
3.41
К-1.0
9 / 3.2
1.37
2.33
1 / 18.5
2.88
4ж / 18.5
4.97
4.44
4.17
6ж / 18.9
3.70
5.10
1 / 18.8
3.58
3.14
2.23
2 / 2.3
1.30
1.82
2.11
5ж / 15.6
3.06
5.10
7.98
4.85
3.95
4.10
1.93
5 / 4.5
2.01
2.00
2.23
0.87
3.11
8ж / 18.5
5.44
3.44
7ж / 13.2
4.56
6ж / 15.1
4.56
0.54
0.96
2.02
К-1.0
10 / 1.8
2.54
0.70
4ж / 15.0
3.33
3 / 4.5
2.22
4.56
2.01
К-1.0
10 / 3.7
1.37
2.70
2.90
3.32
К-1.0
9 / 18
2.53
0.70

7 ЭТАЖ H=2.70

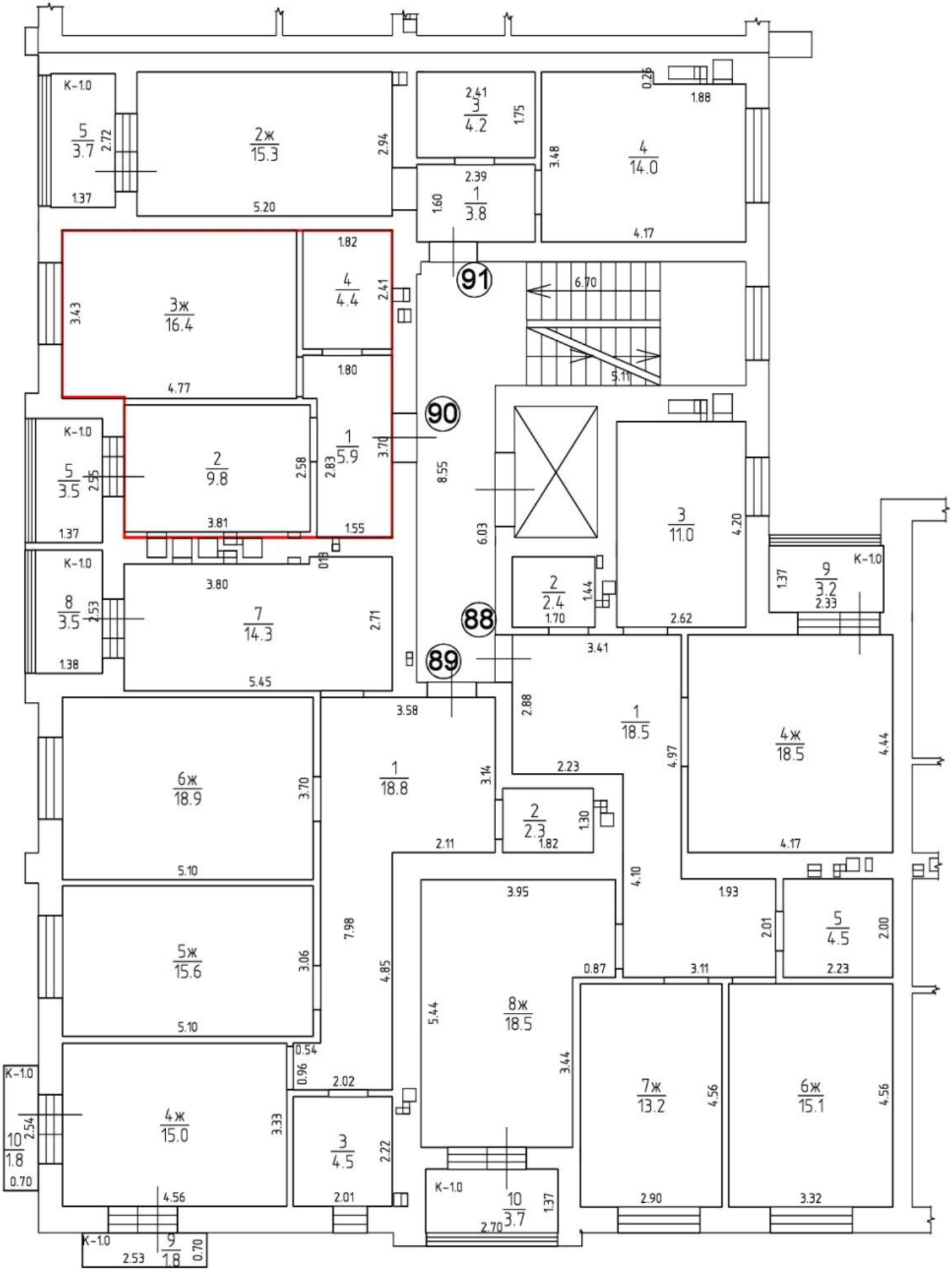
К-1.0
5 / 3.7
2.72
1.37
2ж / 15.3
5.20
2.94
3 / 4.2
2.41
1.75
1 / 3.8
2.39
1.60
4 / 14.0
3.48
4.17
0.26
1.88
3ж / 16.4
3.43
4.77
4 / 4.4
1.82
2.41
1.80
2 / 9.8
2.58
1 / 5.9
2.83
3.70
3.81
1.55
91
90
6.70
5.11
8.55
6.03
3 / 11.0
4.20
2 / 2.4
1.44
1.70
2.62
9 / 3.2
2.33
К-1.0
1.37
8 / 3.5
1.53
1.38
7 / 14.3
2.71
3.80
5.45
0.18
88
89
3.41
2.88
1 / 18.5
4ж / 18.5
4.44
4.97
4.17
6ж / 18.9
3.70
5.10
1 / 18.8
3.14
3.58
2.23
2 / 2.3
1.30
1.82
2.11
5ж / 15.6
3.06
5.10
7.98
4.85
3.95
4.10
1.93
5 / 4.5
2.01
2.00
2.23
0.87
3.11
8ж / 18.5
5.44
3.44
7ж / 13.2
4.56
6ж / 15.1
4.56
0.54
0.96
2.02
4ж / 15.0
3.33
10 / 1.8
2.54
0.70
4.56
3 / 4.5
2.22
2.01
К-1.0
10 / 3.7
1.37
2.70
2.90
3.32
К-1.0
9 / 1.8
2.53
0.70

7 ЭТАЖ H=2.70

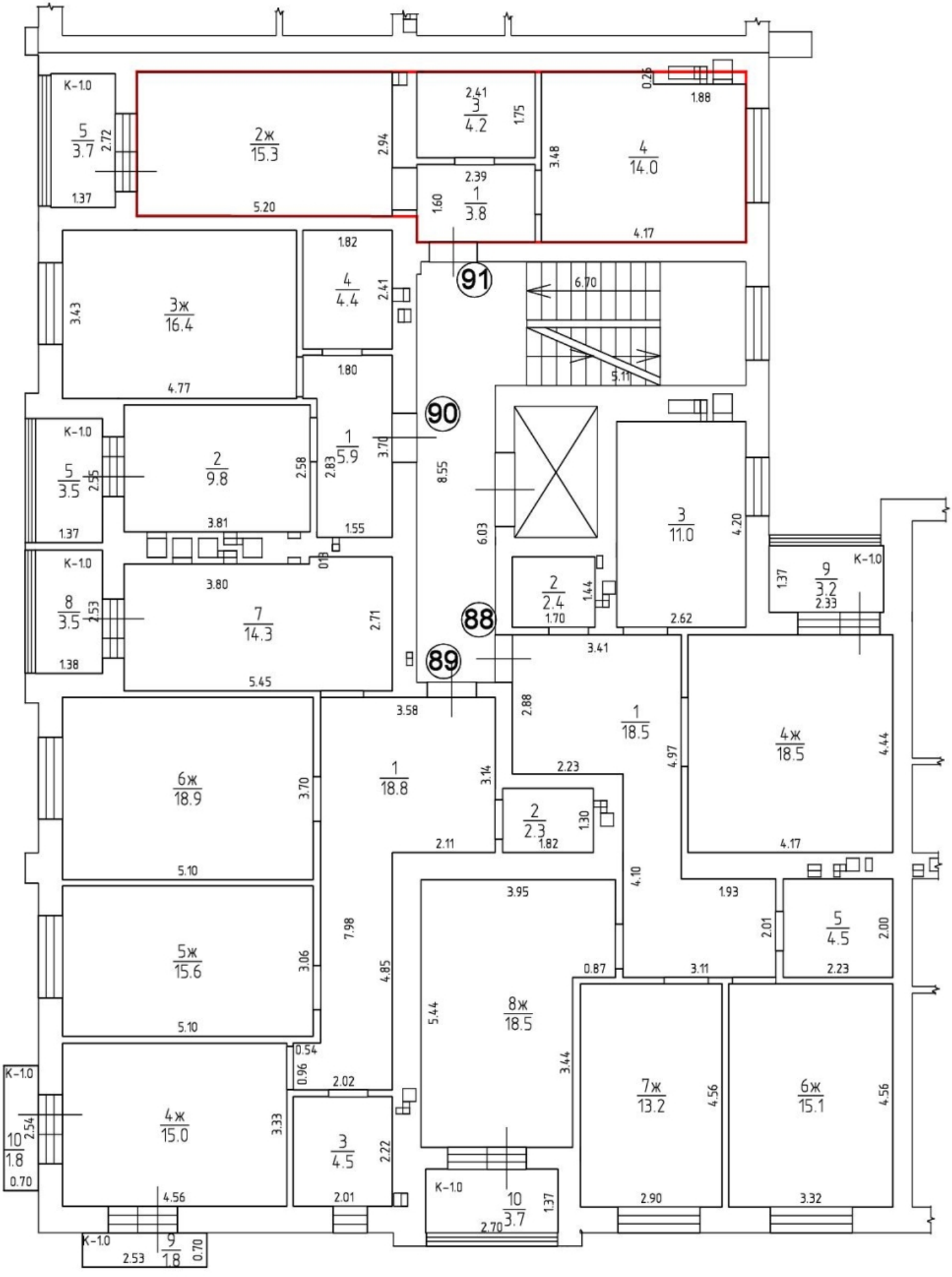
К-1.0
5 / 3.7
2.72
1.37
2ж / 15.3
5.20
2.94
2.41 / 3 / 4.2
1.75
2.39
1 / 3.8
1.60
3.48
4 / 14.0
4.17
0.26
1.88
91
6.70
5.11
1.82
4 / 4.4
2.41
3ж / 16.4
3.43
4.77
1.80
90
1 / 5.9
3.70
2.83
1.55
8.55
К-1.0
5 / 3.5
2.55
1.37
2 / 9.8
2.58
3.81
К-1.0
8 / 3.5
2.53
1.38
7 / 14.3
2.71
5.45
3.80
0.18
6.03
3 / 11.0
4.20
2 / 2.4
1.44
1.70
88
89
2.62
К-1.0
9 / 3.2
1.37
2.33
3.41
1 / 18.5
2.88
4ж / 18.5
4.44
4.97
2.23
6ж / 18.9
3.70
5.10
1 / 18.8
3.14
3.58
2 / 2.3
1.30
1.82
2.11
4.17
5ж / 15.6
3.06
5.10
7.98
4.85
3.95
8ж / 18.5
5.44
4.10
1.93
0.87
3.11
5 / 4.5
2.01
2.00
2.23
К-1.0
10 / 1.8
2.54
0.70
4ж / 15.0
3.33
4.56
0.54
0.96
2.02
3 / 4.5
2.22
2.01
3.44
7ж / 13.2
4.56
2.90
6ж / 15.1
4.56
3.32
К-1.0
10 / 3.7
1.37
2.70
К-1.0
9 / 1.8
0.70
2.53

8 ЭТАЖ H=2.70

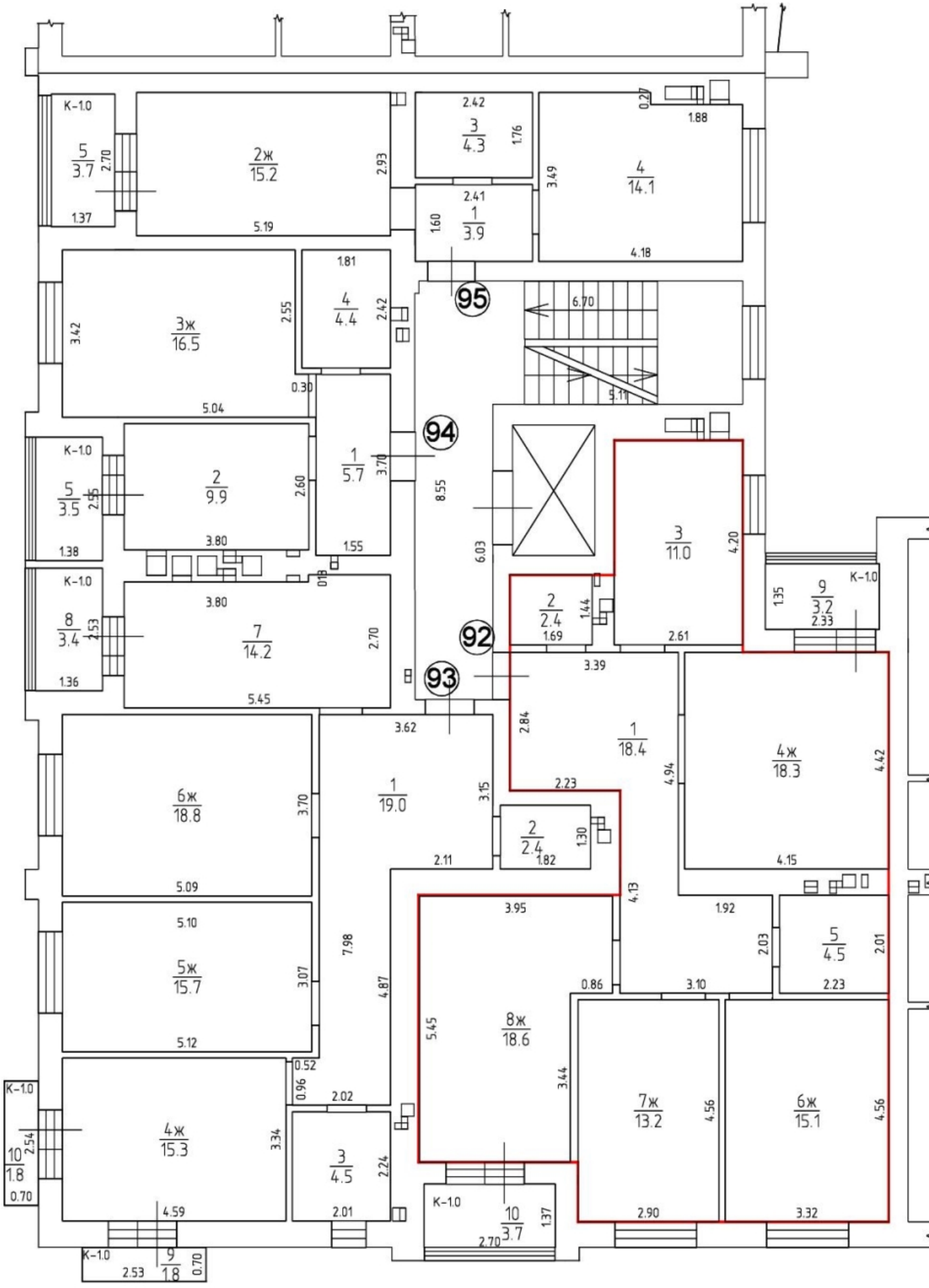
95
94
92
93
К-1.0
5/3.7
2ж/15.2
3/4.3
4/14.1
1/3.9
3ж/16.5
4/4.4
1/5.7
2/9.9
5/3.5
8/3.4
7/14.2
3/11.0
2/2.4
9/3.2
1/18.4
4ж/18.3
6ж/18.8
1/19.0
5ж/15.7
8ж/18.6
7ж/13.2
6ж/15.1
4ж/15.3
3/4.5
10/1.8
10/3.7
9/1.8
5/4.5

8 ЭТАЖ H=2.70

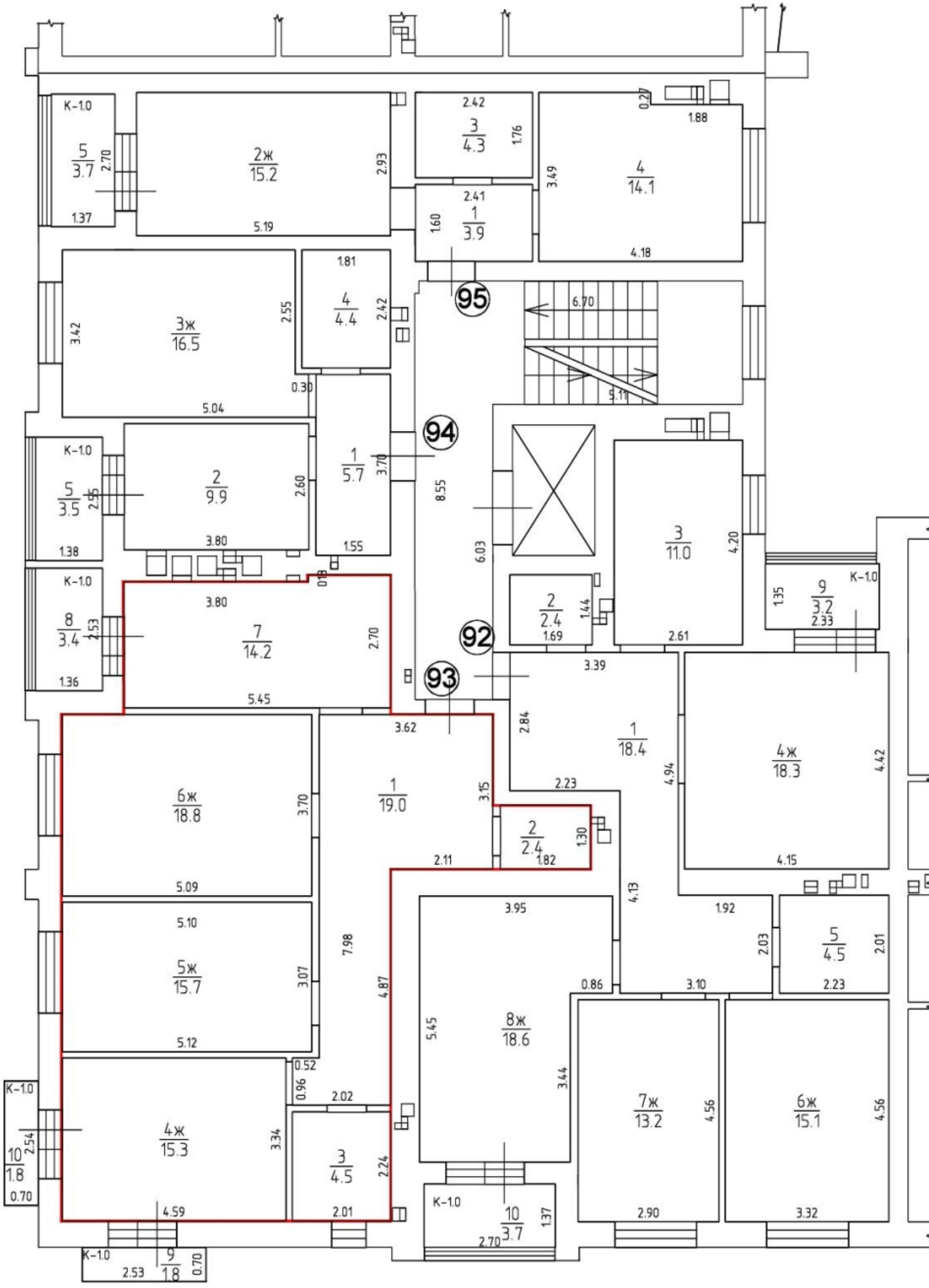
95
94
92
93
К-1.0
5 / 3.7
2ж / 15.2
3 / 4.3
4 / 14.1
1 / 3.9
3ж / 16.5
4 / 4.4
2 / 9.9
1 / 5.7
5 / 3.5
3 / 11.0
8 / 3.4
7 / 14.2
2 / 2.4
9 / 3.2
6ж / 18.8
1 / 19.0
1 / 18.4
4ж / 18.3
5ж / 15.7
8ж / 18.6
5 / 4.5
4ж / 15.3
3 / 4.5
7ж / 13.2
6ж / 15.1
10 / 1.8
10 / 3.7
9 / 1.8

8 ЭТАЖ H=2.70

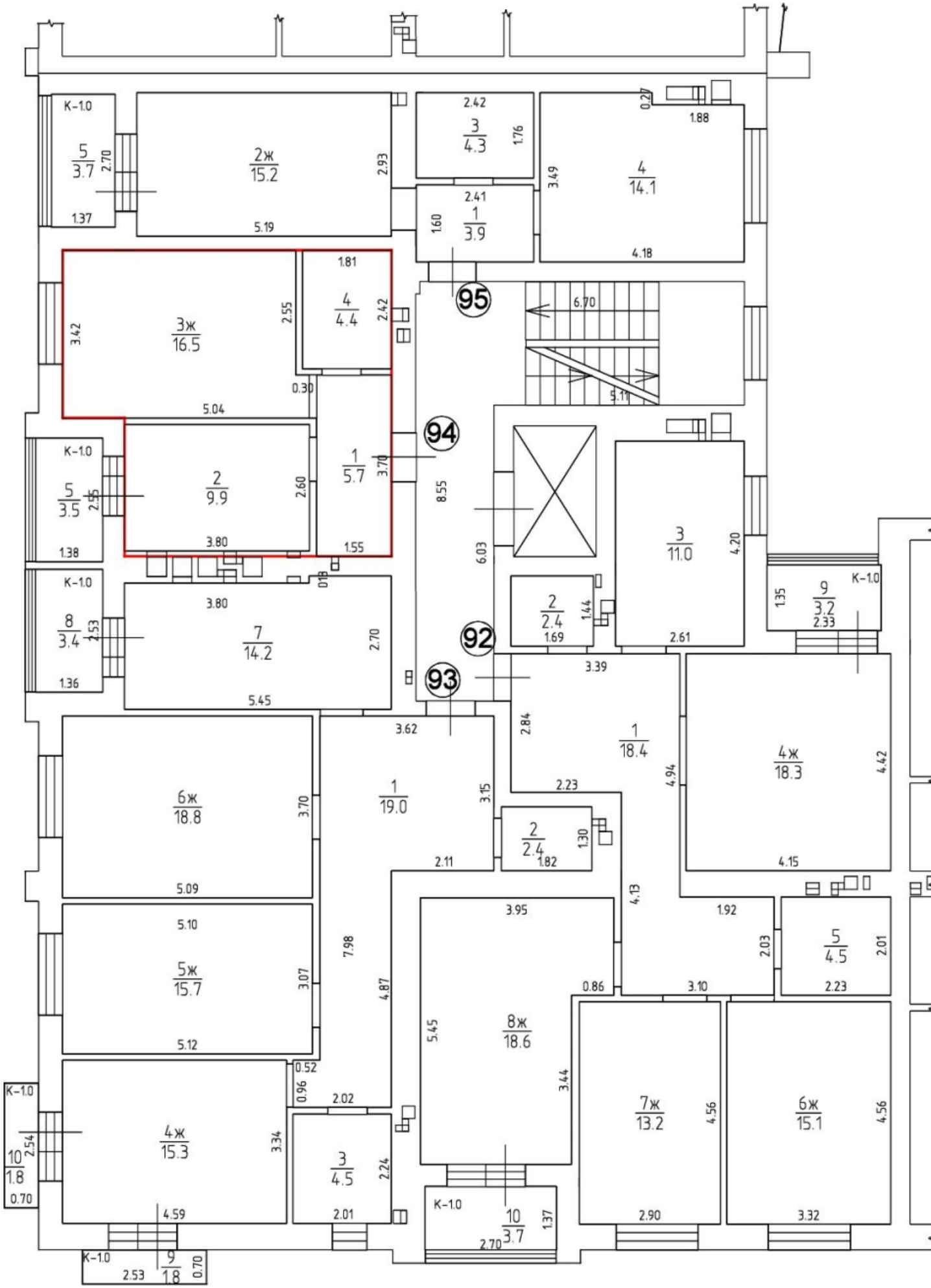
К-1.0
5 / 3.7
2.70
1.37
2ж / 15.2
5.19
2.93
2.42
3 / 4.3
1.76
2.41
1 / 3.9
1.60
0.27
1.88
4 / 14.1
3.49
4.18
95
6.70
5.11
1.81
4 / 4.4
2.42
2.55
3ж / 16.5
3.42
5.04
0.30
94
1 / 5.7
3.70
2 / 9.9
2.60
3.80
1.55
К-1.0
5 / 3.5
2.55
1.38
К-1.0
8 / 3.4
2.53
1.36
7 / 14.2
2.70
5.45
0.18
8.55
6.03
3 / 11.0
4.20
92
2 / 2.4
1.44
1.69
2.61
К-1.0
9 / 3.2
2.33
1.35
93
3.39
1 / 18.4
2.84
4ж / 18.3
4.42
4.94
2.23
4.15
3.62
1 / 19.0
3.15
6ж / 18.8
3.70
5.09
2 / 2.4
1.30
1.82
2.11
5.10
5ж / 15.7
3.07
5.12
7.98
4.87
3.95
8ж / 18.6
5.45
0.86
3.10
4.13
1.92
2.03
5 / 4.5
2.01
2.23
0.52
0.96
2.02
К-1.0
10 / 1.8
2.54
0.70
4ж / 15.3
3.34
3 / 4.5
2.24
2.01
4.59
К-1.0
9 / 1.8
2.53
0.70
К-1.0
10 / 3.7
2.70
1.37
3.44
7ж / 13.2
4.56
2.90
6ж / 15.1
4.56
3.32

8 ЭТАЖ H=2.70

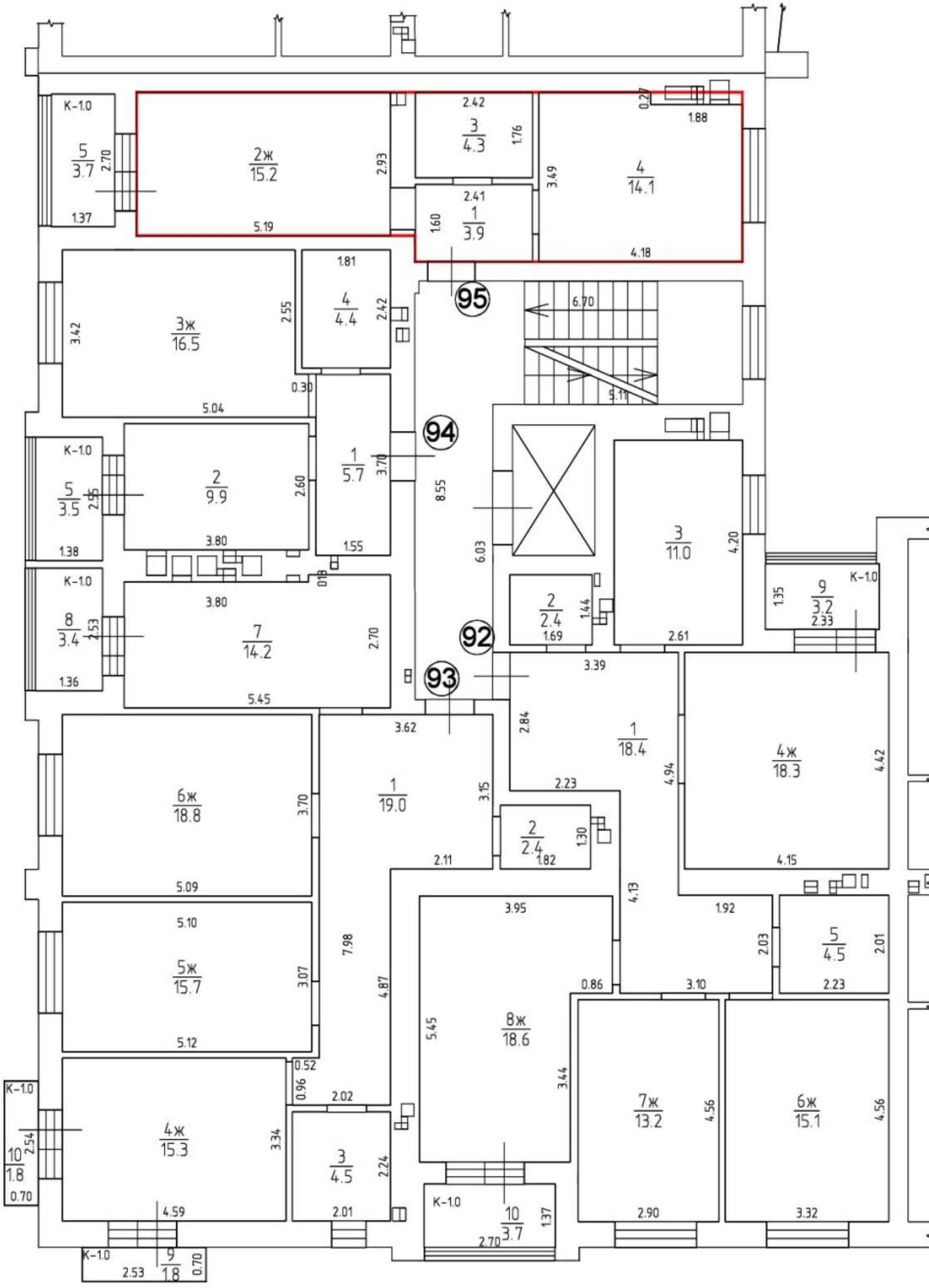
К-1.0
5 / 3.7
2.70
1.37
2ж / 15.2
5.19
2.93
2.42
3 / 4.3
1.76
2.41
1 / 3.9
1.60
0.27
1.88
4 / 14.1
3.49
4.18
95
1.81
4 / 4.4
2.42
3ж / 16.5
3.42
2.55
5.04
0.30
6.70
5.11
94
1 / 5.7
3.70
8.55
К-1.0
5 / 3.5
2.55
1.38
2 / 9.9
2.60
3.80
1.55
6.03
3 / 11.0
4.20
К-1.0
8 / 3.4
1.53
1.36
7 / 14.2
2.70
5.45
0.18
92
2 / 2.4
1.44
1.69
2.61
К-1.0
9 / 3.2
1.35
2.33
93
3.39
1 / 18.4
2.84
4.94
4ж / 18.3
4.42
4.15
3.62
1 / 19.0
3.15
2.23
2 / 2.4
1.30
1.82
2.11
6ж / 18.8
3.70
5.09
5.10
5ж / 15.7
3.07
5.12
7.98
4.87
3.95
8ж / 18.6
5.45
4.13
1.92
3.10
0.86
5 / 4.5
2.03
2.01
2.23
0.52
0.96
2.02
К-1.0
10 / 1.8
2.54
0.70
4ж / 15.3
3.34
3 / 4.5
2.24
2.01
4.59
К-1.0
9 / 1.8
2.53
0.70
К-1.0
10 / 3.7
1.37
2.70
3.44
7ж / 13.2
4.56
2.90
6ж / 15.1
4.56
3.32

1 ЭТАЖ H=2.70

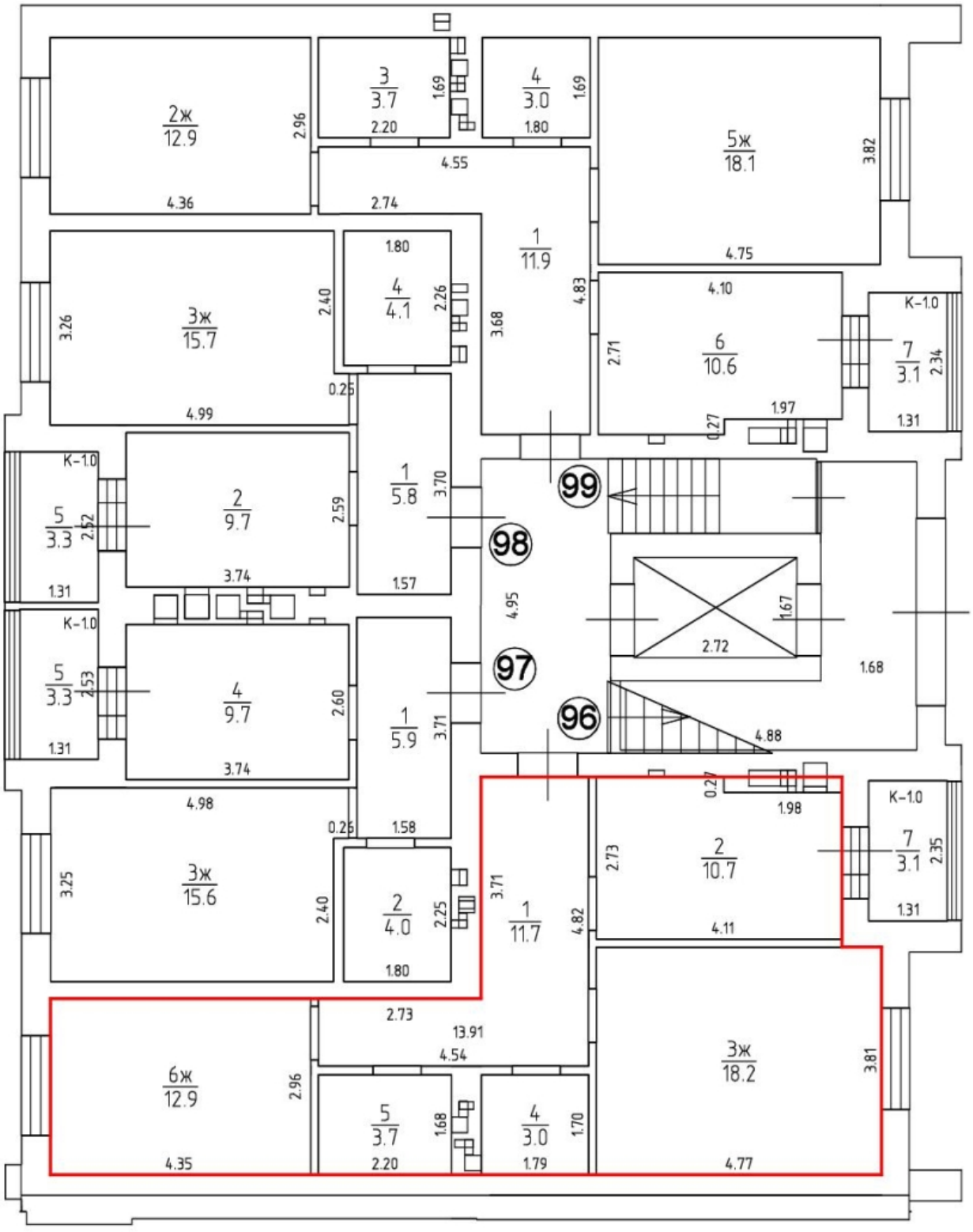
2ж 12.9
3 3.7
4 3.0
5ж 18.1
1 11.9
3ж 15.7
4 4.1
6 10.6
7 3.1
K-1.0
5 3.3
2 9.7
1 5.8
4 9.7
1 5.9
3ж 15.6
2 4.0
1 11.7
2 10.7
6ж 12.9
5 3.7
4 3.0
3ж 18.2
99
98
97
96

1 ЭТАЖ H=2.70

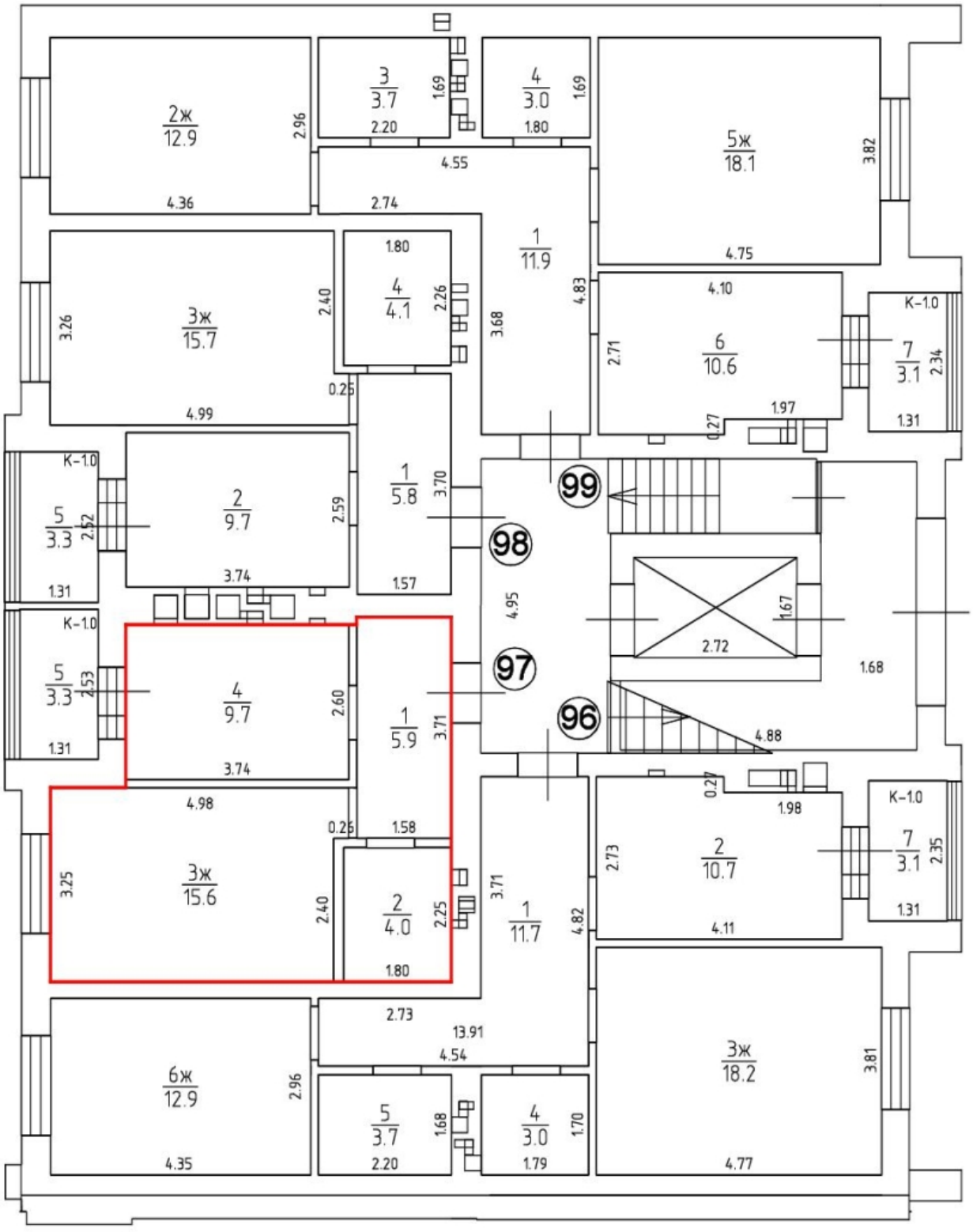
2ж 12.9
4.36
2.96
3 3.7
2.20
1.69
4 3.0
1.80
1.69
4.55
2.74
1 11.9
5ж 18.1
4.75
3.82
3ж 15.7
3.26
2.40
4 4.1
1.80
2.26
3.68
4.83
4.10
6 10.6
2.71
0.27
1.97
K-1.0
7 3.1
2.34
1.31
0.25
4.99
K-1.0
5 3.3
2.52
1.31
2 9.7
3.74
2.59
1 5.8
3.70
1.57
99
98
97
96
4.95
2.72
1.67
1.68
4.88
K-1.0
5 3.3
1.53
1.31
4 9.7
3.74
2.60
1 5.9
3.71
1.58
0.25
4.98
3ж 15.6
3.25
2.40
2 4.0
2.25
1.80
1 11.7
3.71
4.82
0.27
1.98
2 10.7
2.73
4.11
K-1.0
7 3.1
2.35
1.31
2.73
13.91
4.54
6ж 12.9
4.35
2.96
5 3.7
2.20
1.68
4 3.0
1.79
1.70
3ж 18.2
4.77
3.81

1 ЭТАЖ H=2.70

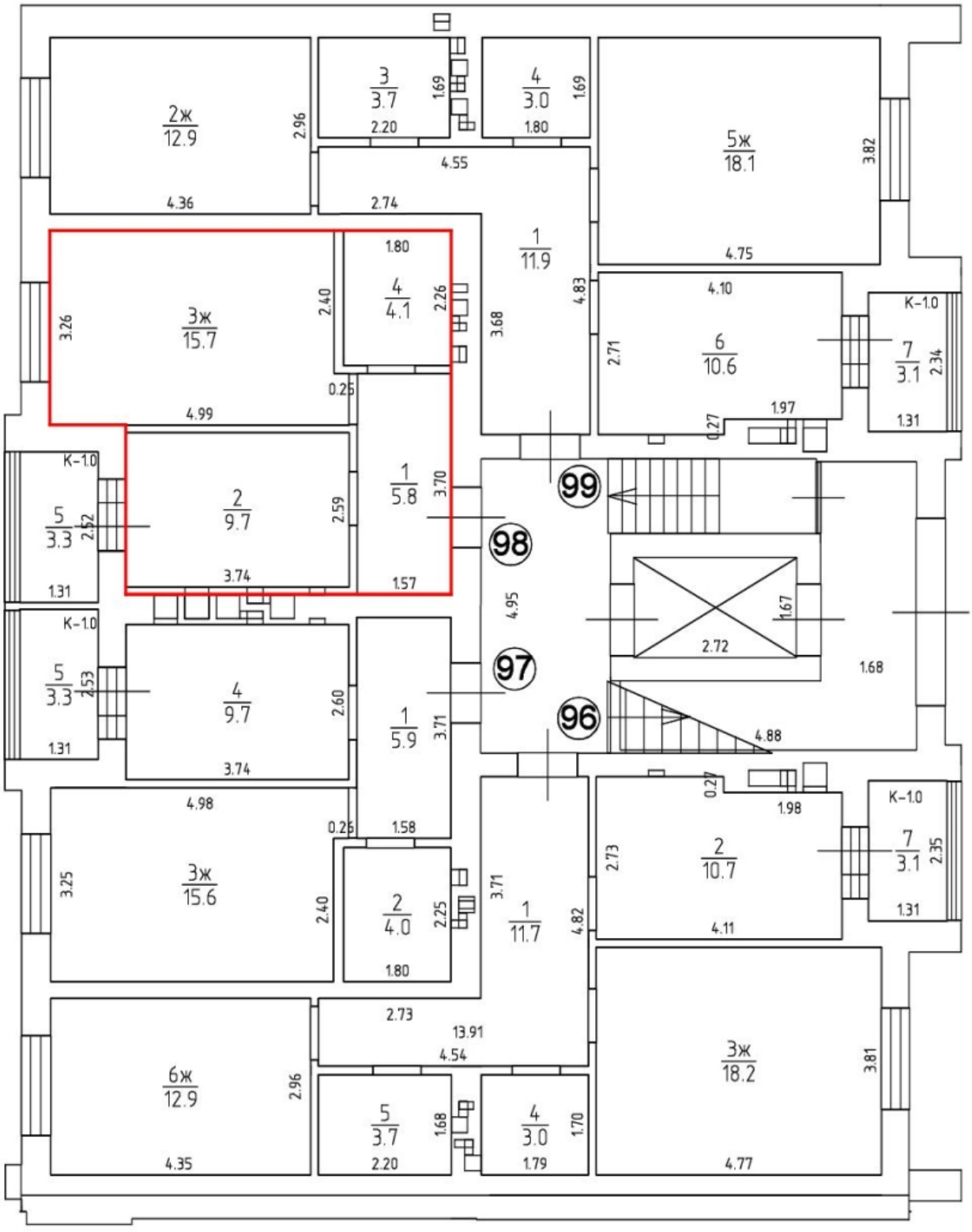
2ж 12.9
3 3.7
4 3.0
5ж 18.1
1 11.9
3ж 15.7
4 4.1
6 10.6
7 3.1
K-1.0
2 9.7
1 5.8
5 3.3
99
98
97
96
4 9.7
1 5.9
3ж 15.6
2 4.0
1 11.7
2 10.7
6ж 12.9
5 3.7
4 3.0
3ж 18.2

1 ЭТАЖ H=2.70

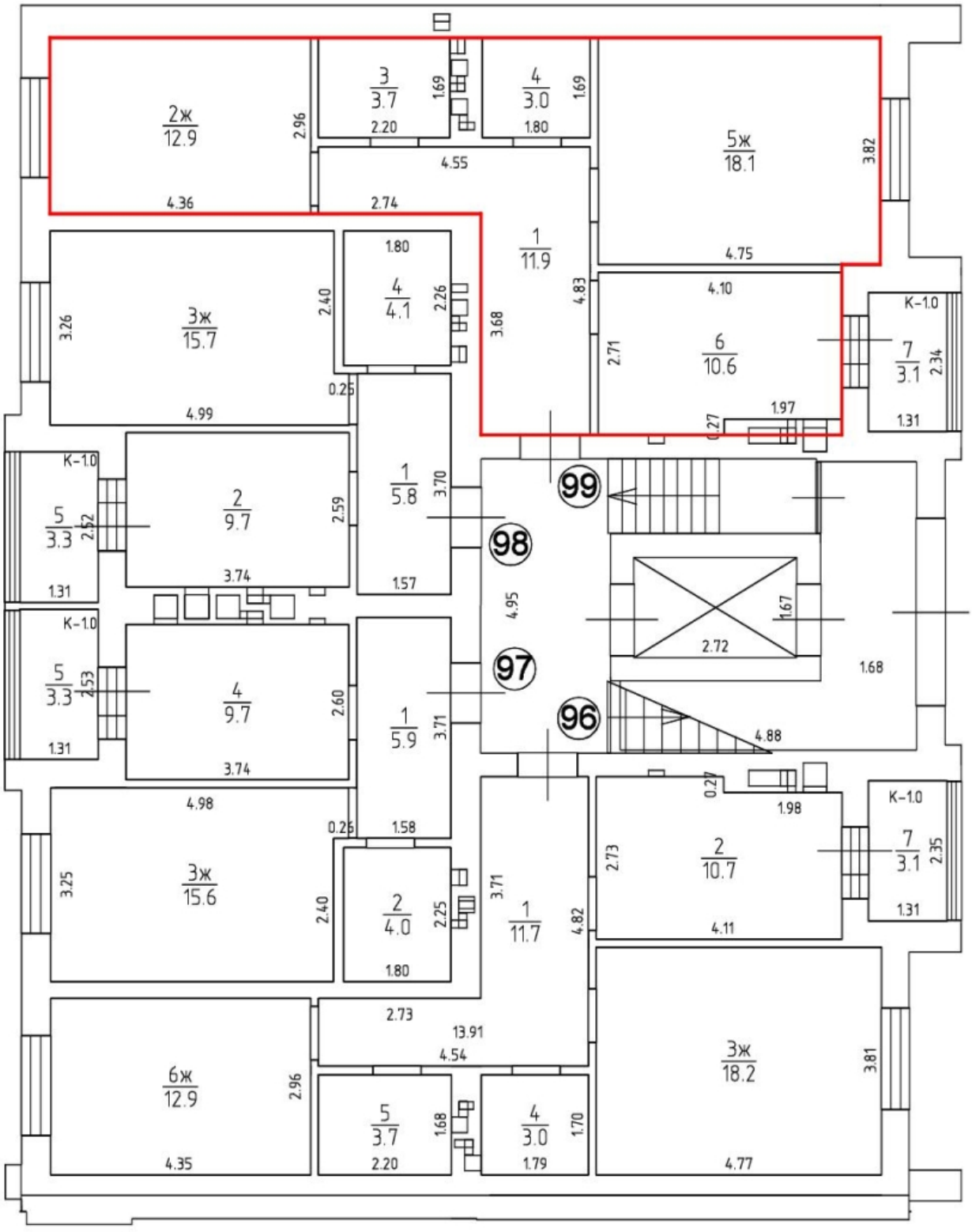
2ж 12.9
4.36
2.96
3 3.7
2.20
1.69
4 3.0
1.80
1.69
4.55
2.74
5ж 18.1
4.75
3.82
1 11.9
3.68
4.83
1.80
4 4.1
2.26
2.40
3ж 15.7
3.26
4.99
0.25
4.10
6 10.6
2.71
0.27
1.97
K-1.0
7 3.1
2.34
1.31
1 5.8
3.70
1.57
2 9.7
2.59
3.74
5 3.3
2.52
1.31
99
98
97
96
4.95
2.72
1.67
1.68
4.88
4 9.7
2.60
3.74
5 3.3
2.53
1.31
1 5.9
3.71
1.58
0.25
4.98
3ж 15.6
3.25
2.40
2 4.0
2.25
1.80
1 11.7
3.71
4.82
2.73
13.91
4.54
0.27
1.98
2 10.7
2.73
4.11
2.35
6ж 12.9
4.35
2.96
5 3.7
2.20
1.68
4 3.0
1.79
1.70
3ж 18.2
4.77
3.81

2 ЭТАЖ H=2.70

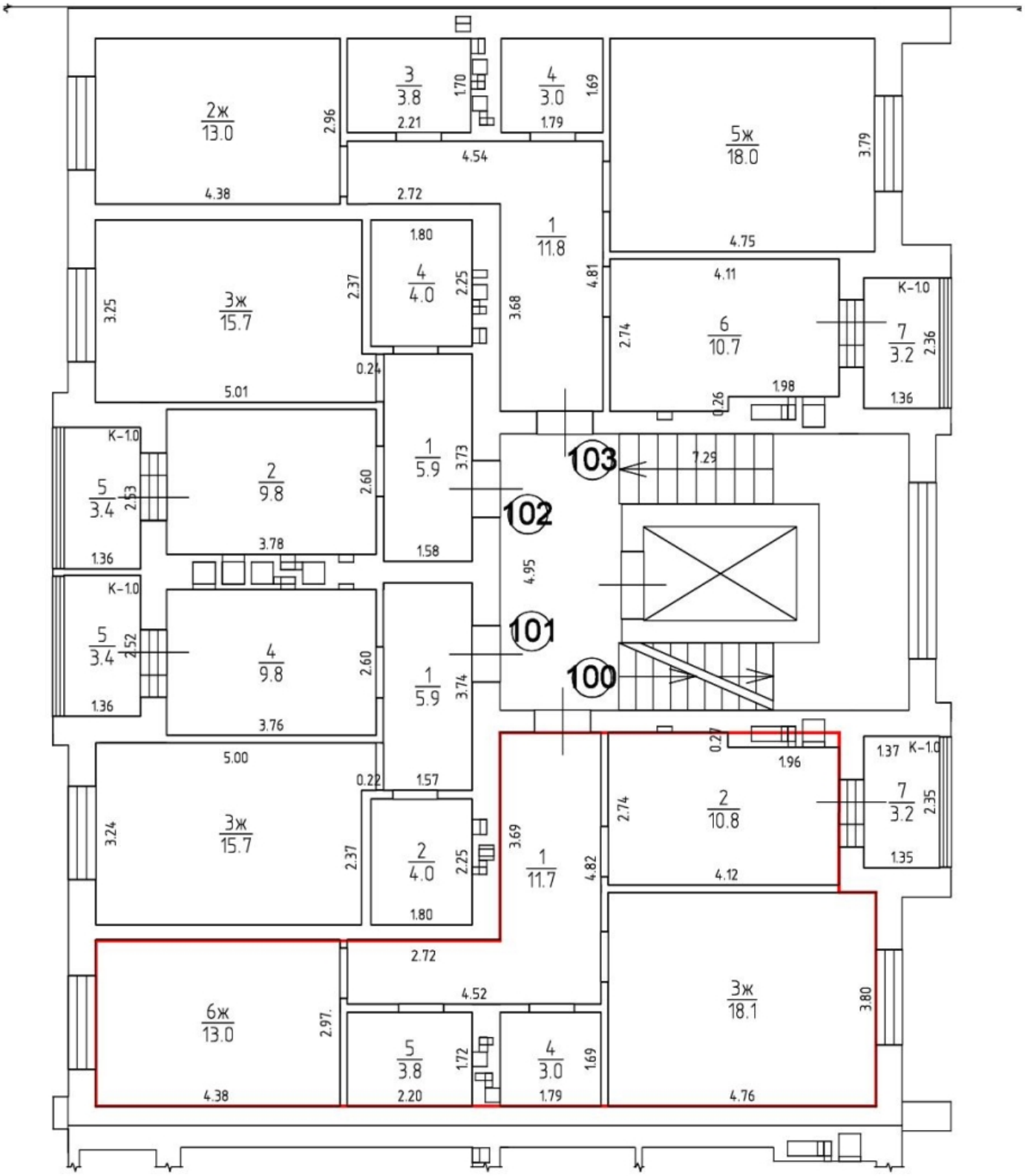
2ж 13.0
3 3.8
4 3.0
5ж 18.0
1 11.8
3ж 15.7
4 4.0
6 10.7
7 3.2
5 3.4
2 9.8
1 5.9
4 9.8
3ж 15.7
2 4.0
1 11.7
2 10.8
7 3.2
6ж 13.0
5 3.8
4 3.0
3ж 18.1
K-1.0
103
102
101
100

2 ЭТАЖ H=2.70

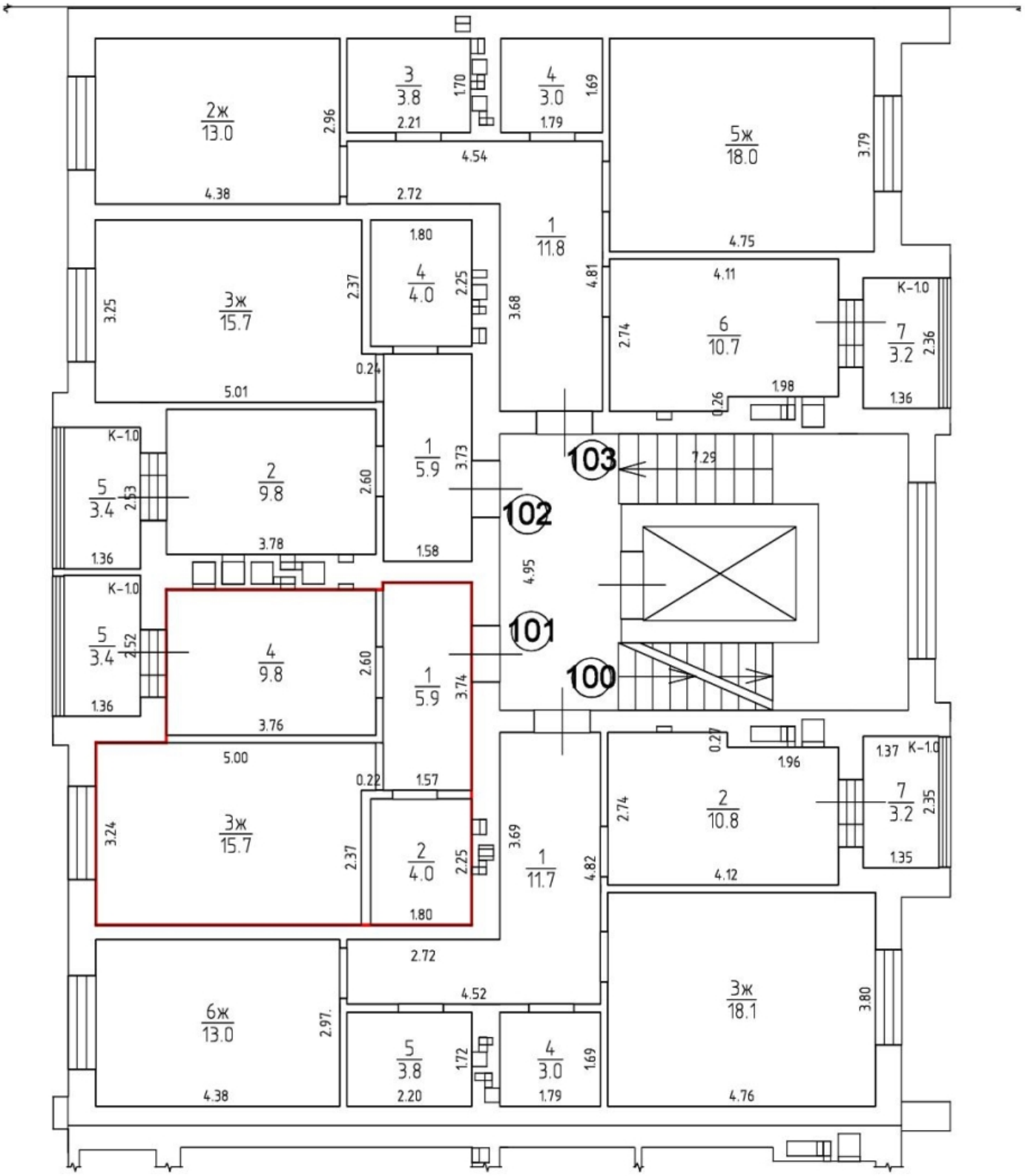
2ж 13.0
3 3.8
4 3.0
5ж 18.0
1 11.8
3ж 15.7
4 4.0
6 10.7
7 3.2
5 3.4
2 9.8
1 5.9
4 9.8
3ж 15.7
2 4.0
1 11.7
2 10.8
7 3.2
6ж 13.0
5 3.8
4 3.0
3ж 18.1
K-1.0
103
102
101
100

2 ЭТАЖ H=2.70

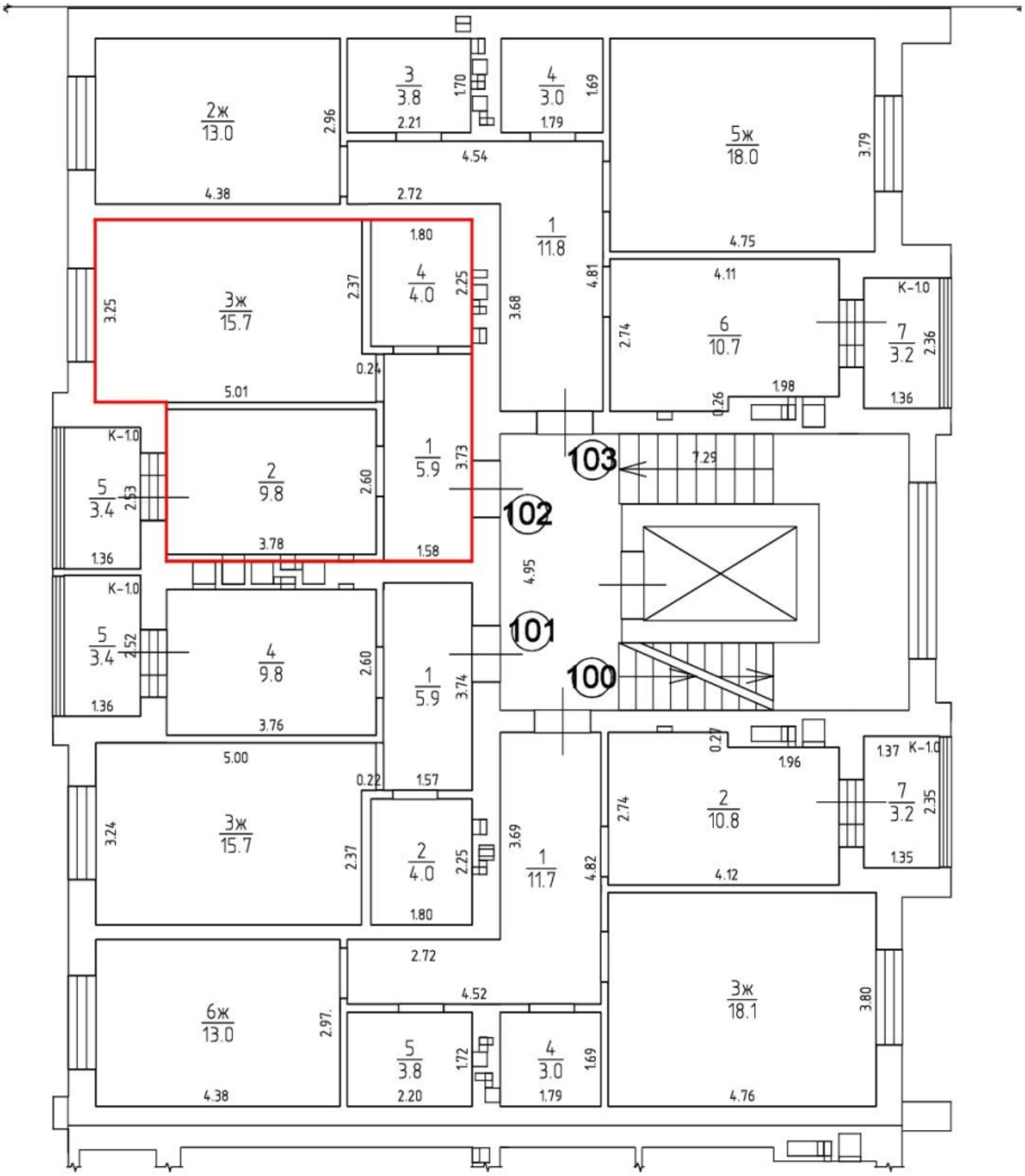
2ж 13.0
3 3.8
4 3.0
5ж 18.0
1 11.8
3ж 15.7
4 4.0
6 10.7
7 3.2
5 3.4
2 9.8
1 5.9
103
102
101
100
4 9.8
3ж 15.7
2 4.0
1 11.7
2 10.8
6ж 13.0
5 3.8
4 3.0
3ж 18.1
K-1.0

2 ЭТАЖ H=2.70

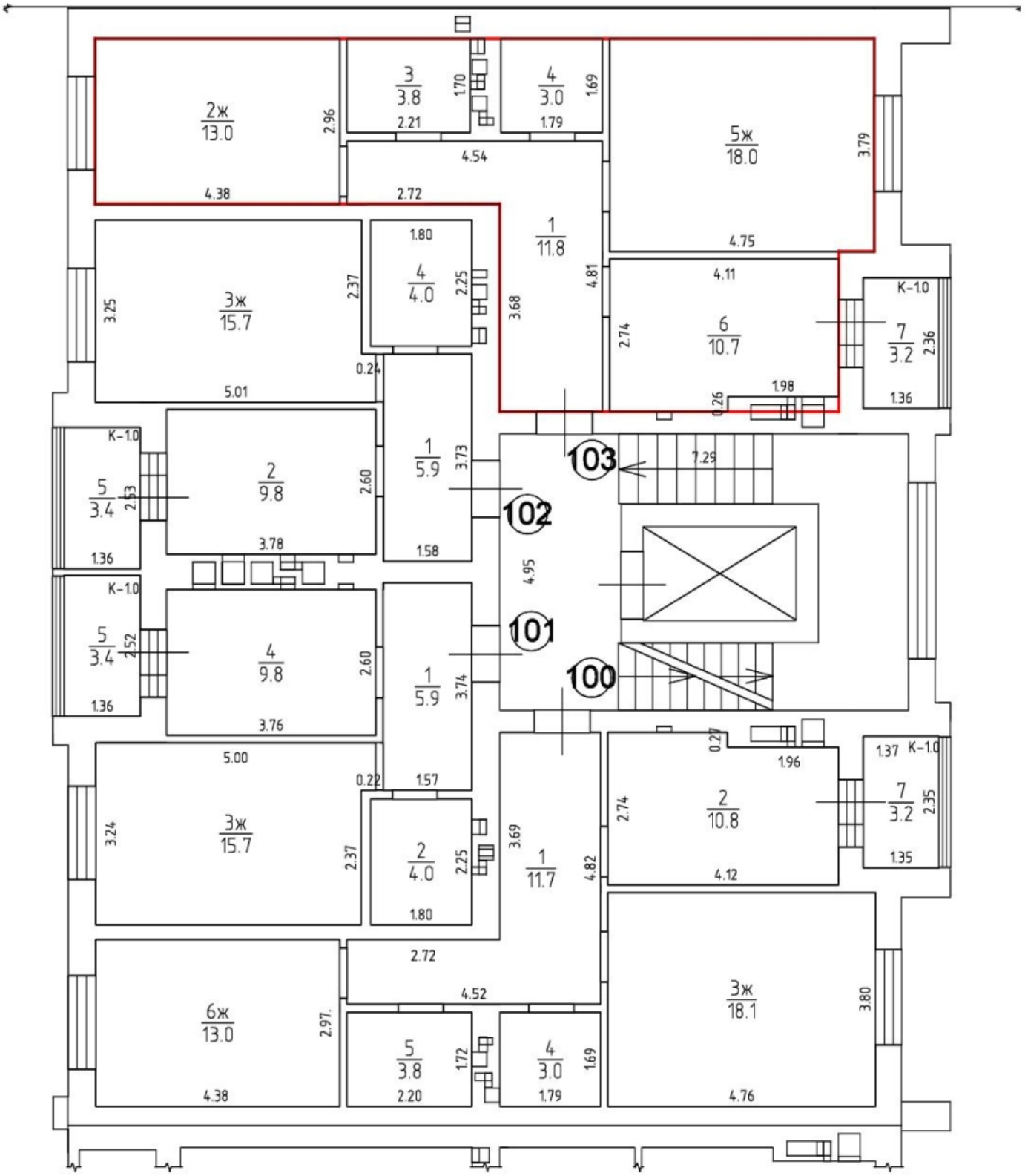
2ж 13.0
4.38
2.96
3 3.8
2.21
1.70
4 3.0
1.79
1.69
4.54
2.72
1 11.8
5ж 18.0
4.75
3.79
4.11
4.81
3.68
3ж 15.7
5.01
3.25
2.37
1.80
4 4.0
2.25
0.24
6 10.7
2.74
0.26
1.98
K-1.0
7 3.2
2.36
1.36
103
102
101
100
7.29
4.95
5 3.4
2.53
1.36
2 9.8
3.78
2.60
1 5.9
3.73
1.58
4 9.8
3.76
3.74
1.57
0.22
5.00
3ж 15.7
3.24
2.37
2 4.0
2.25
1.80
1 11.7
3.69
4.82
2.72
4.52
2 10.8
4.12
0.27
1.96
1.37
1.35
2.35
6ж 13.0
4.38
2.97.
5 3.8
2.20
1.72
4 3.0
1.79
1.69
3ж 18.1
4.76
3.80

3 ЭТАЖ H=2.70

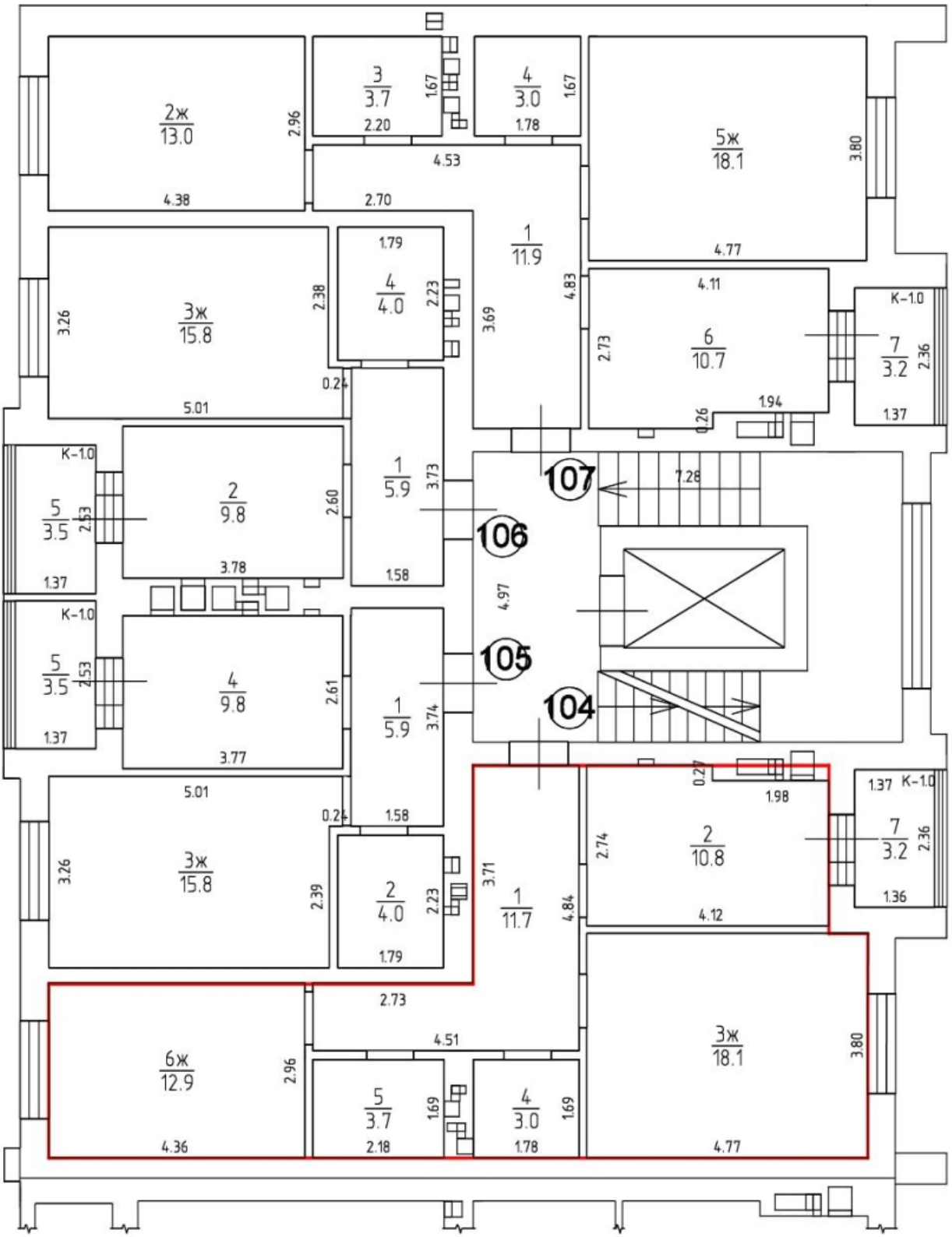
2ж 13.0
3 3.7
4 3.0
5ж 18.1
1 11.9
3ж 15.8
4 4.0
6 10.7
7 3.2
K-1.0
5 3.5
2 9.8
1 5.9
4 9.8
107
106
105
104
2 10.8
1 11.7
2 4.0
6ж 12.9
5 3.7
3ж 18.1

3 ЭТАЖ H=2.70

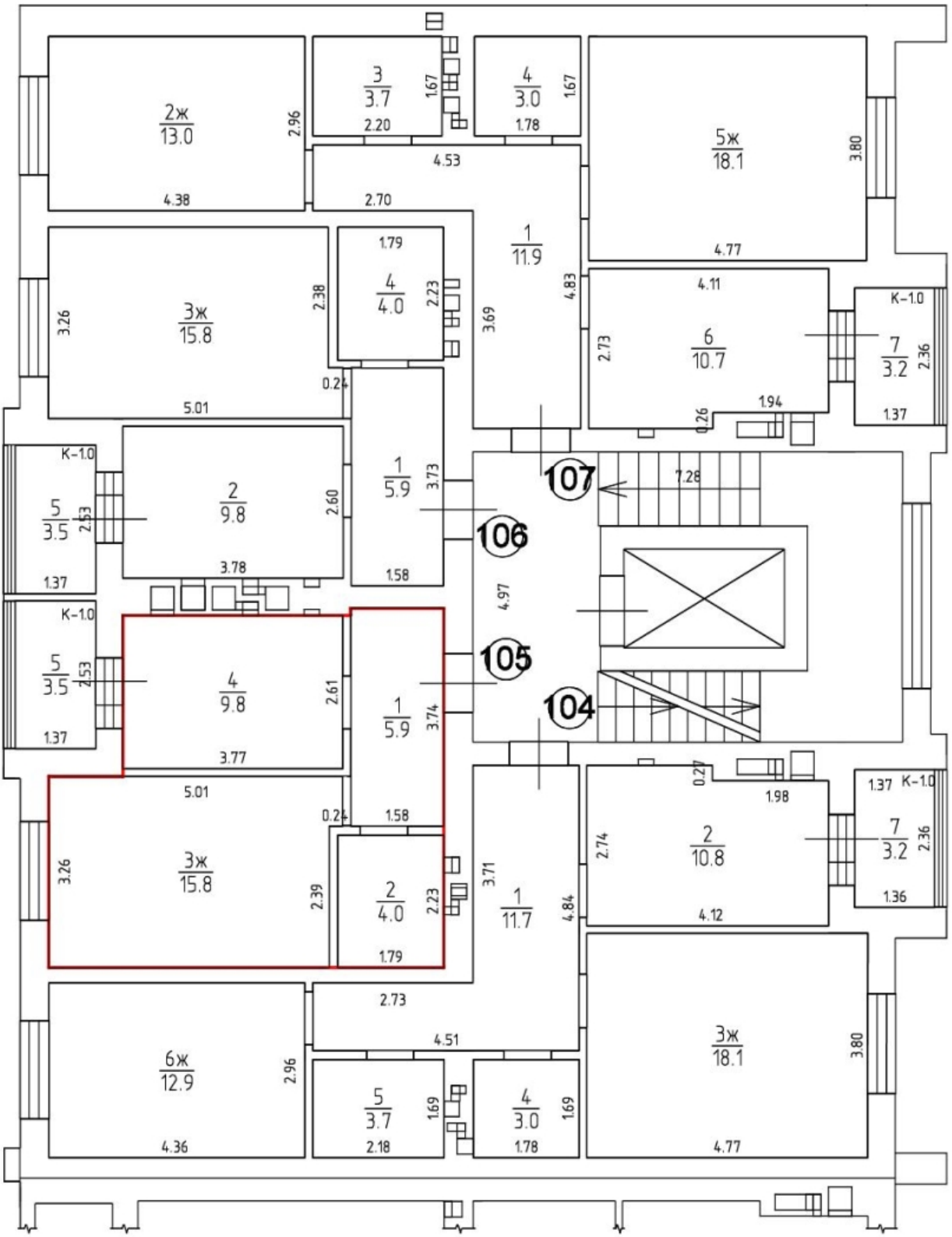
2ж 13.0
3 3.7
4 3.0
5ж 18.1
1 11.9
3ж 15.8
4 4.0
6 10.7
7 3.2
5 3.5
2 9.8
1 5.9
4 9.8
3ж 15.8
2 4.0
1 11.7
2 10.8
6ж 12.9
5 3.7
4 3.0
3ж 18.1
107
106
105
104
К-1.0

3 ЭТАЖ H=2.70

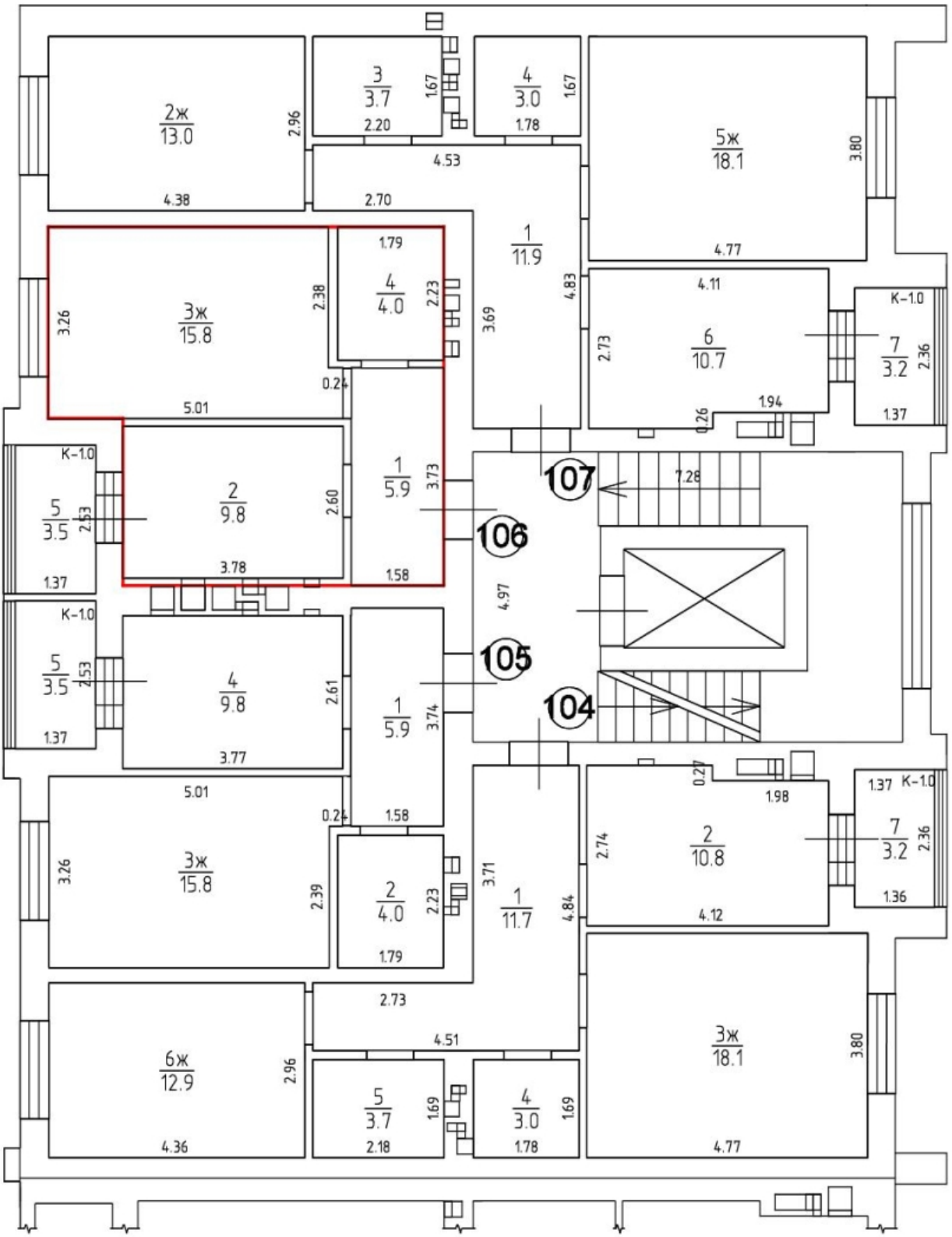
2ж 13.0
3 3.7
4 3.0
5ж 18.1
1 11.9
3ж 15.8
4 4.0
6 10.7
7 3.2
K-1.0
2 9.8
1 5.9
5 3.5
107
106
105
104
4 9.8
3ж 15.8
2 4.0
1 11.7
2 10.8
6ж 12.9
5 3.7
4 3.0
3ж 18.1

3 ЭТАЖ H=2.70

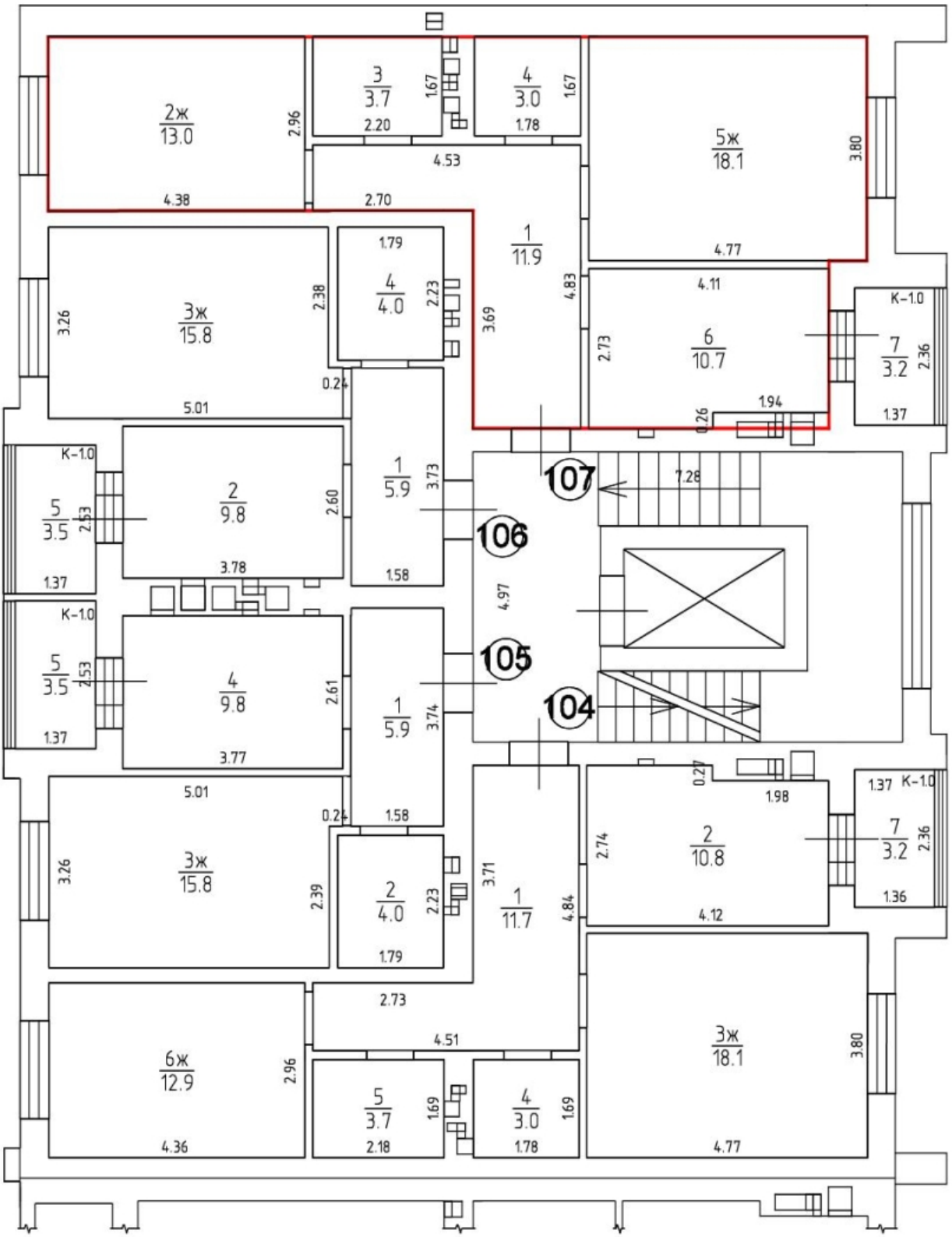
2ж 13.0
4.38
2.96
3 3.7
2.20
1.67
4 3.0
1.78
1.67
4.53
2.70
5ж 18.1
4.77
3.80
1 11.9
4.83
3.69
4.11
6 10.7
2.73
3ж 15.8
3.26
5.01
2.38
1.79
4 4.0
2.23
0.24
K-1.0
7 3.2
2.36
1.37
0.26
1.94
107
7.28
106
105
104
4.97
K-1.0
5 3.5
2.53
1.37
2 9.8
3.78
2.60
1 5.9
3.73
1.58
K-1.0
5 3.5
4.53
1.37
4 9.8
3.77
2.61
1 5.9
3.74
1.58
5.01
0.24
3ж 15.8
3.26
2.39
2 4.0
2.23
1.79
3.71
1 11.7
4.84
2.73
4.51
0.27
1.98
2 10.8
2.74
4.12
1.37
K-1.0
7 3.2
2.36
1.36
6ж 12.9
4.36
2.96
5 3.7
2.18
1.69
4 3.0
1.78
1.69
3ж 18.1
4.77
3.80

4 ЭТАЖ Н=2.70

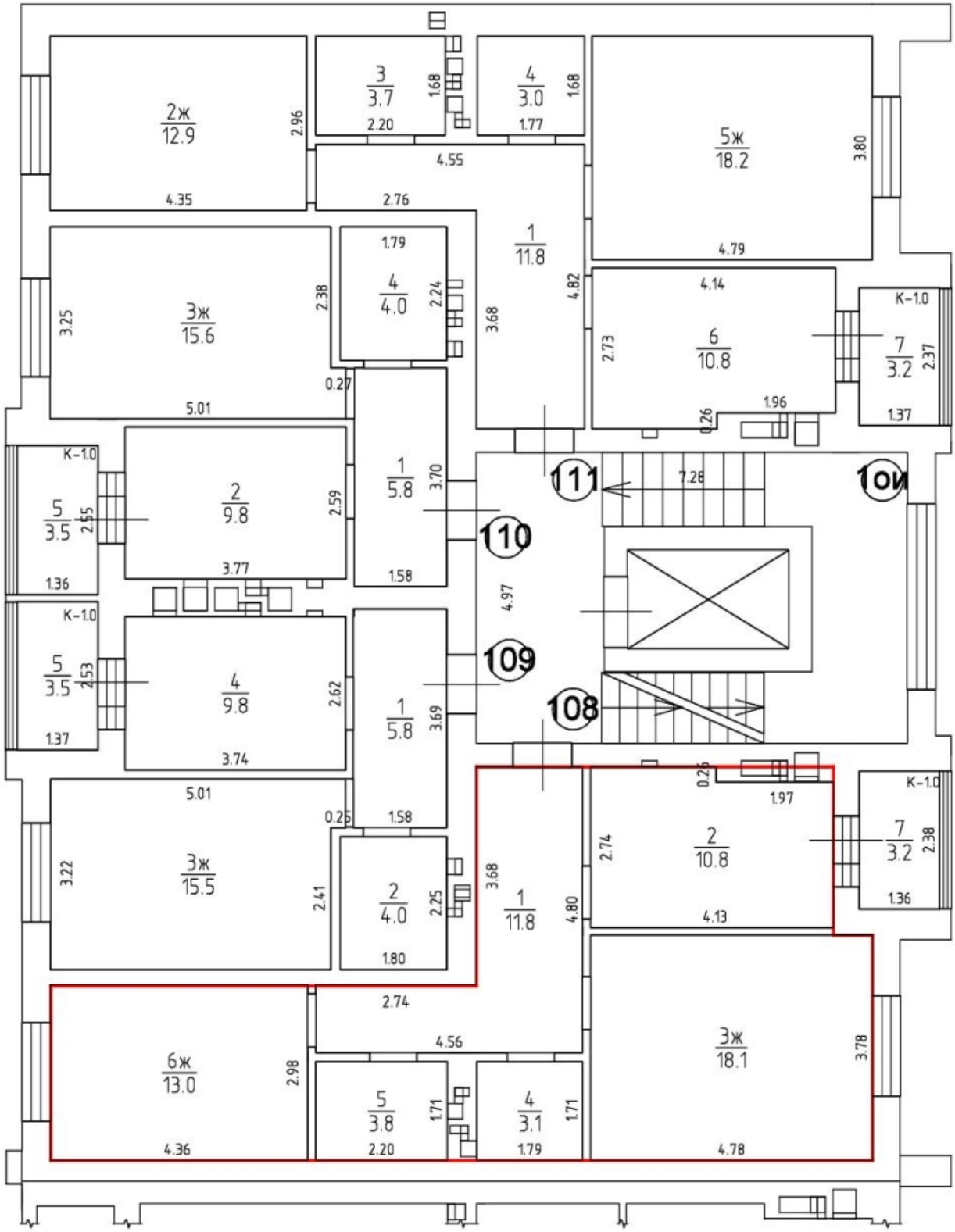
2ж 12.9
3 3.7
4 3.0
5ж 18.2
1 11.8
3ж 15.6
4 4.0
6 10.8
7 3.2
5 3.5
2 9.8
1 5.8
4 9.8
3ж 15.5
2 4.0
2 10.8
6ж 13.0
5 3.8
4 3.1
3ж 18.1
К-1.0
111
110
109
108
10и

4 ЭТАЖ H=2.70

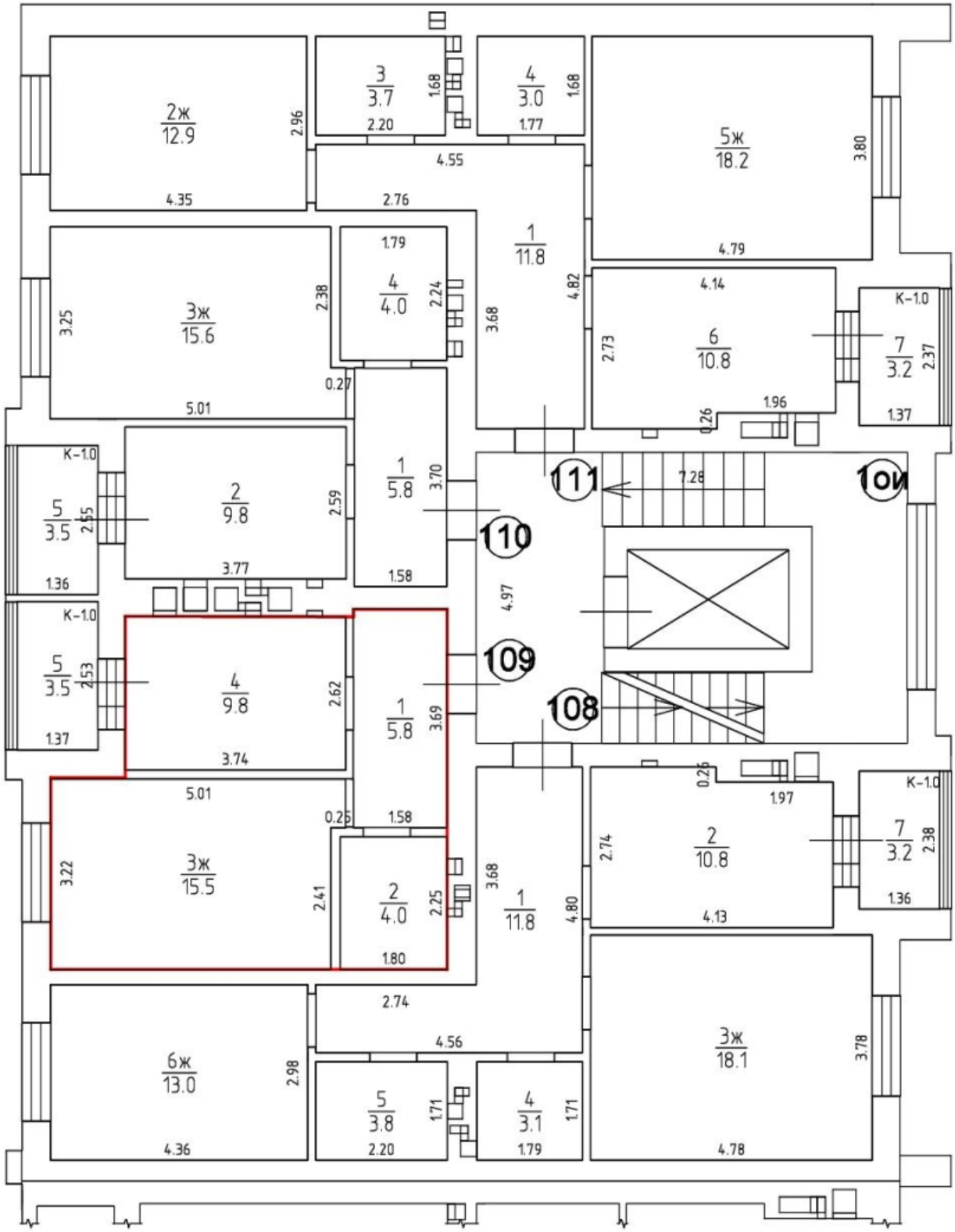
2ж 12.9
3 3.7
4 3.0
5ж 18.2
1 11.8
3ж 15.6
4 4.0
6 10.8
7 3.2
K-1.0
5 3.5
2 9.8
1 5.8
4 9.8
3ж 15.5
2 4.0
2 10.8
6ж 13.0
5 3.8
4 3.1
3ж 18.1
111
110
109
108
10и
7.28

4 ЭТАЖ Н=2.70

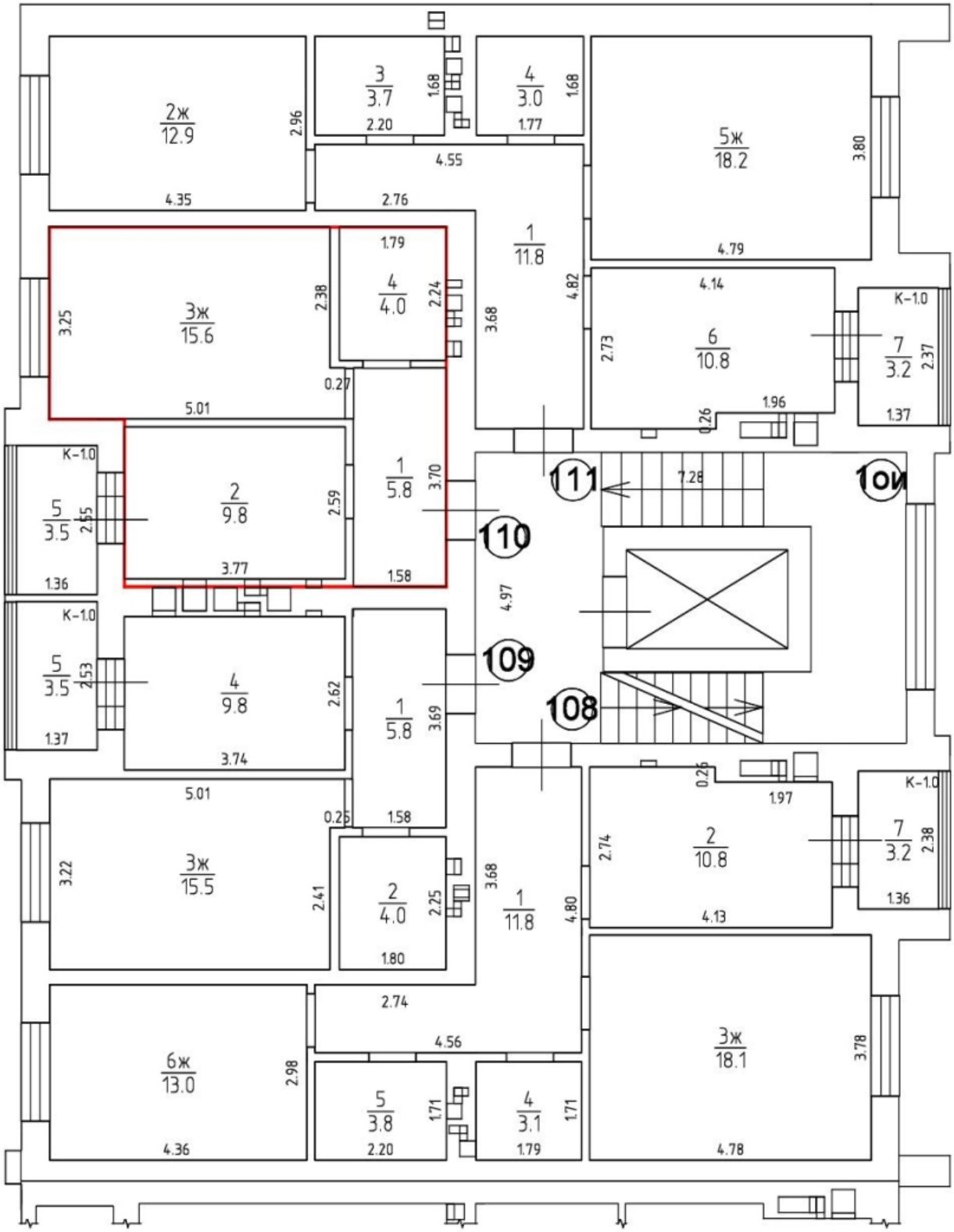
2ж 12.9
3 3.7
4 3.0
5ж 18.2
1 11.8
3ж 15.6
4 4.0
6 10.8
7 3.2
2 9.8
1 5.8
5 3.5
4 9.8
3ж 15.5
2 4.0
2 10.8
6ж 13.0
5 3.8
4 3.1
3ж 18.1
К-1.0
111
110
109
108
10и

4 ЭТАЖ H=2.70

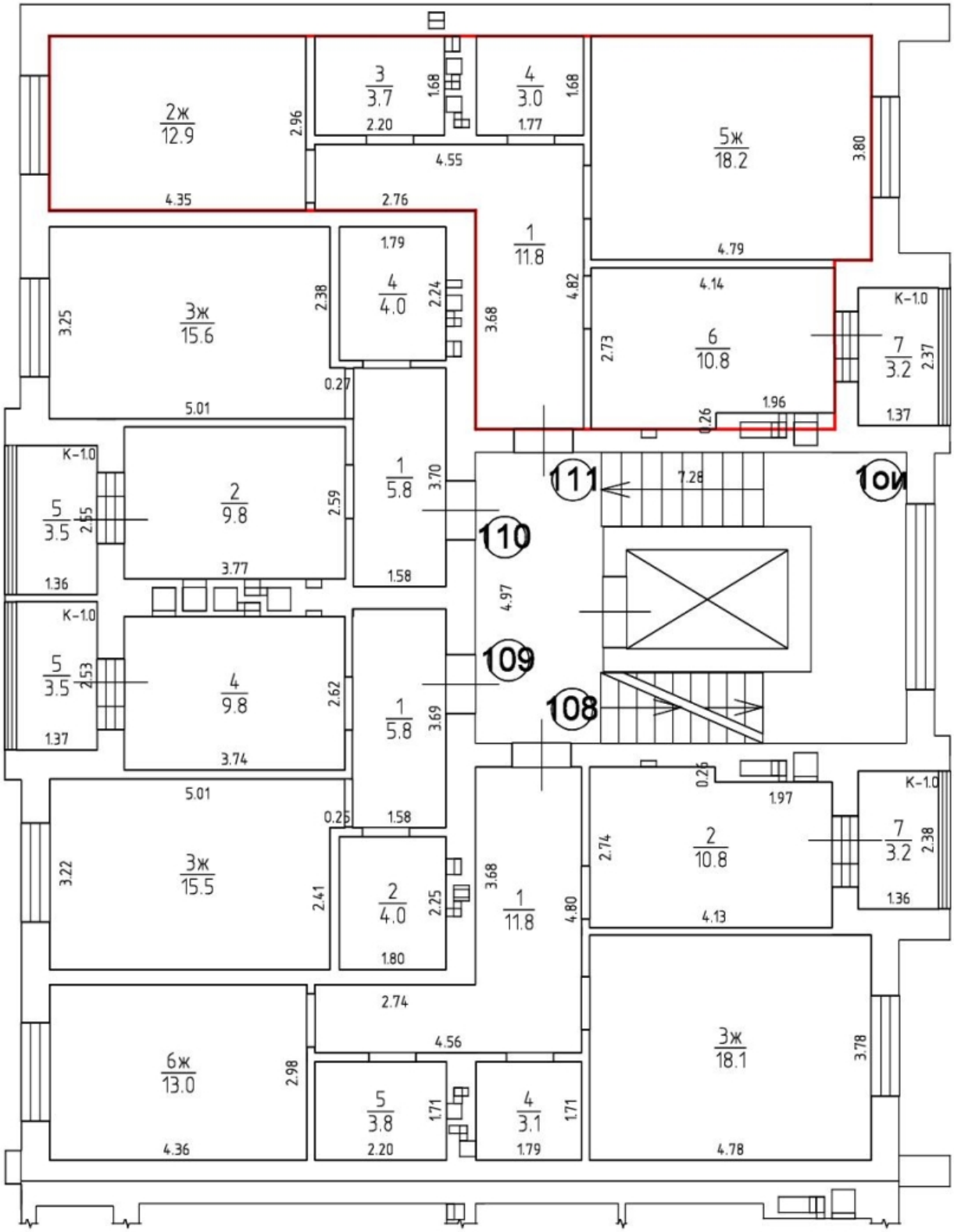
2ж 12.9
3 3.7
4 3.0
5ж 18.2
1 11.8
3ж 15.6
4 4.0
6 10.8
7 3.2
K-1.0
5 3.5
2 9.8
1 5.8
4 9.8
3ж 15.5
2 4.0
2 10.8
6ж 13.0
5 3.8
4 3.1
3ж 18.1
111
110
109
108
10и
7.28
4.97

5 ЭТАЖ H=2.70

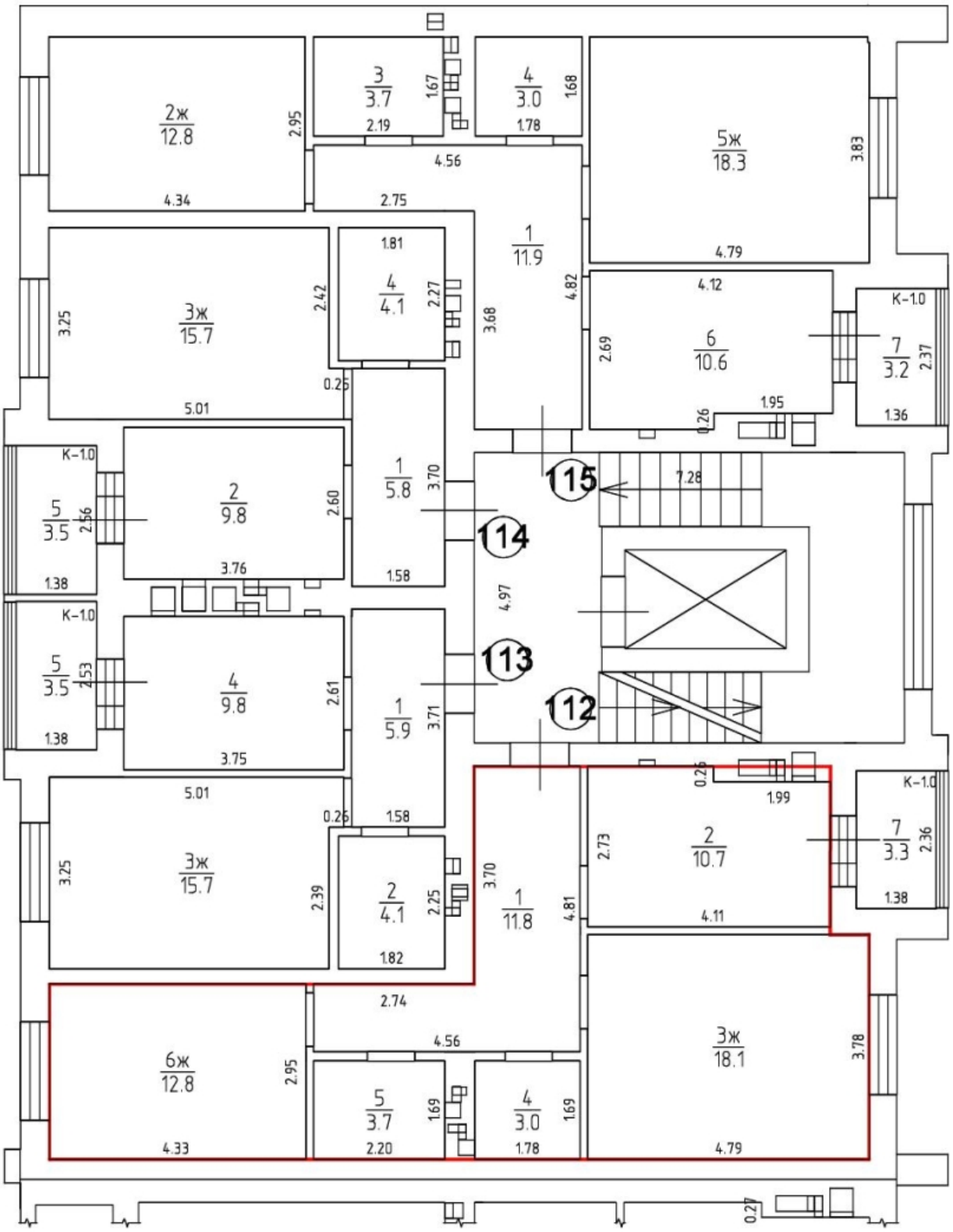
2ж
12.8
4.34
2.95
3
3.7
2.19
1.67
4
3.0
1.78
1.68
4.56
2.75
5ж
18.3
4.79
3.83
1
11.9
4.82
3.68
1.81
4
4.1
2.27
2.42
3ж
15.7
5.01
3.25
0.25
4.12
6
10.6
2.69
1.95
0.26
K-1.0
7
3.2
2.37
1.36
115
7.28
114
113
112
4.97
1
5.8
3.70
1.58
2
9.8
3.76
2.60
5
3.5
2.56
1.38
1
5.9
3.71
4
9.8
3.75
2.61
2.53
2
10.7
4.11
2.73
1.99
7
3.3
2.36
1.38
1
11.8
4.81
3.70
2
4.1
2.25
1.82
2.39
2.74
4.56
6ж
12.8
4.33
5
3.7
2.20
1.69
4
3.0
1.78
1.69
3ж
18.1
4.79
3.78
0.27

5 ЭТАЖ H=2.70

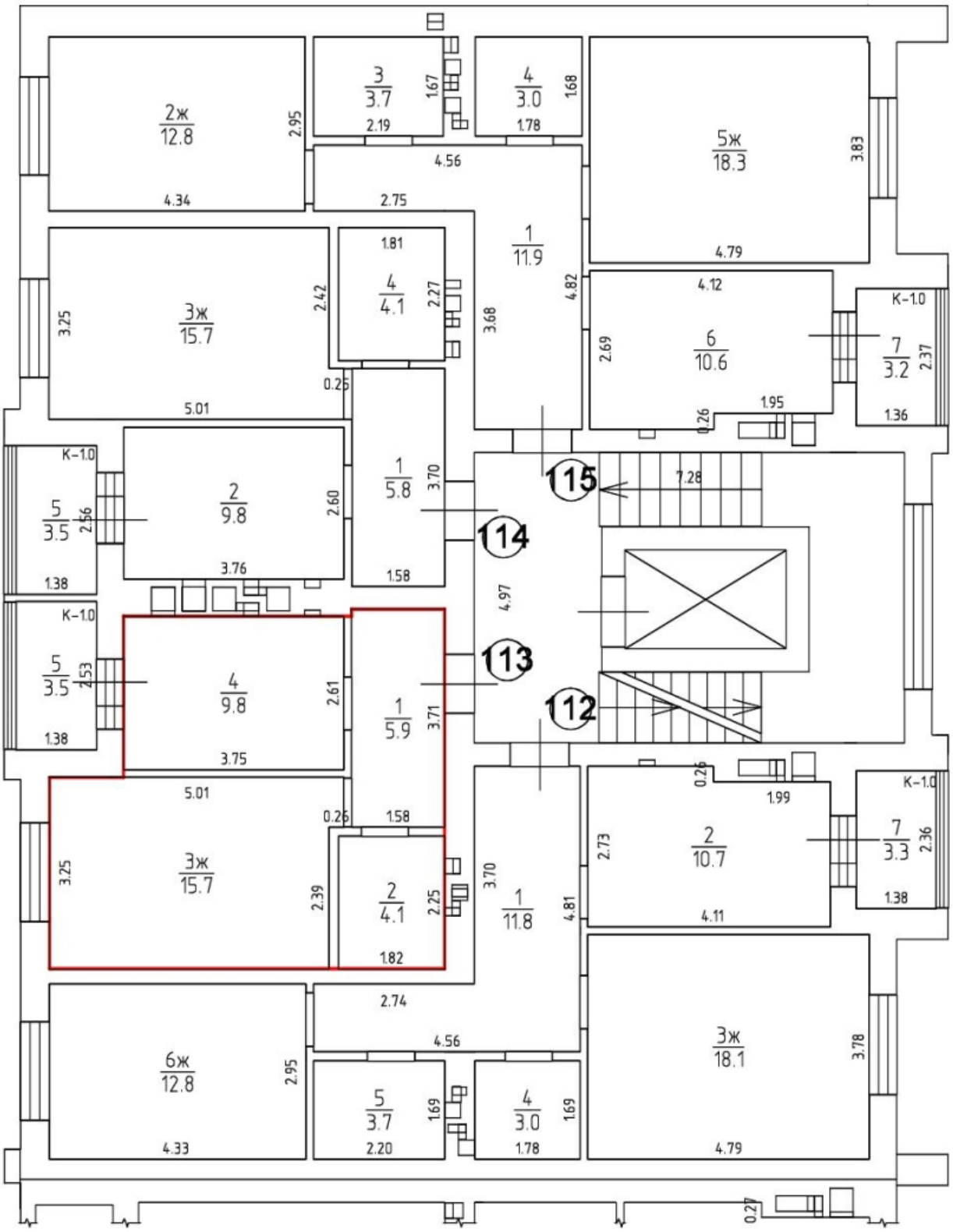
2ж 12.8
4.34
2.95
3 3.7
2.19
1.67
4 3.0
1.78
1.68
4.56
2.75
1 11.9
5ж 18.3
4.79
3.83
3ж 15.7
3.25
5.01
2.42
1.81
4 4.1
2.27
3.68
4.82
0.25
4.12
6 10.6
2.69
1.95
0.26
K-1.0
7 3.2
2.37
1.36
1 5.8
3.70
1.58
2 9.8
2.60
3.76
5 3.5
2.56
1.38
115
7.28
114
4.97
113
112
4 9.8
2.61
3.75
1 5.9
3.71
1.58
2.53
3ж 15.7
2.39
2 4.1
2.25
1.82
1 11.8
3.70
4.81
2.74
4.56
2 10.7
2.73
4.11
1.99
7 3.3
2.36
1.38
6ж 12.8
4.33
2.95
5 3.7
2.20
1.69
4 3.0
1.78
1.69
3ж 18.1
4.79
3.78
0.27

5 ЭТАЖ H=2.70

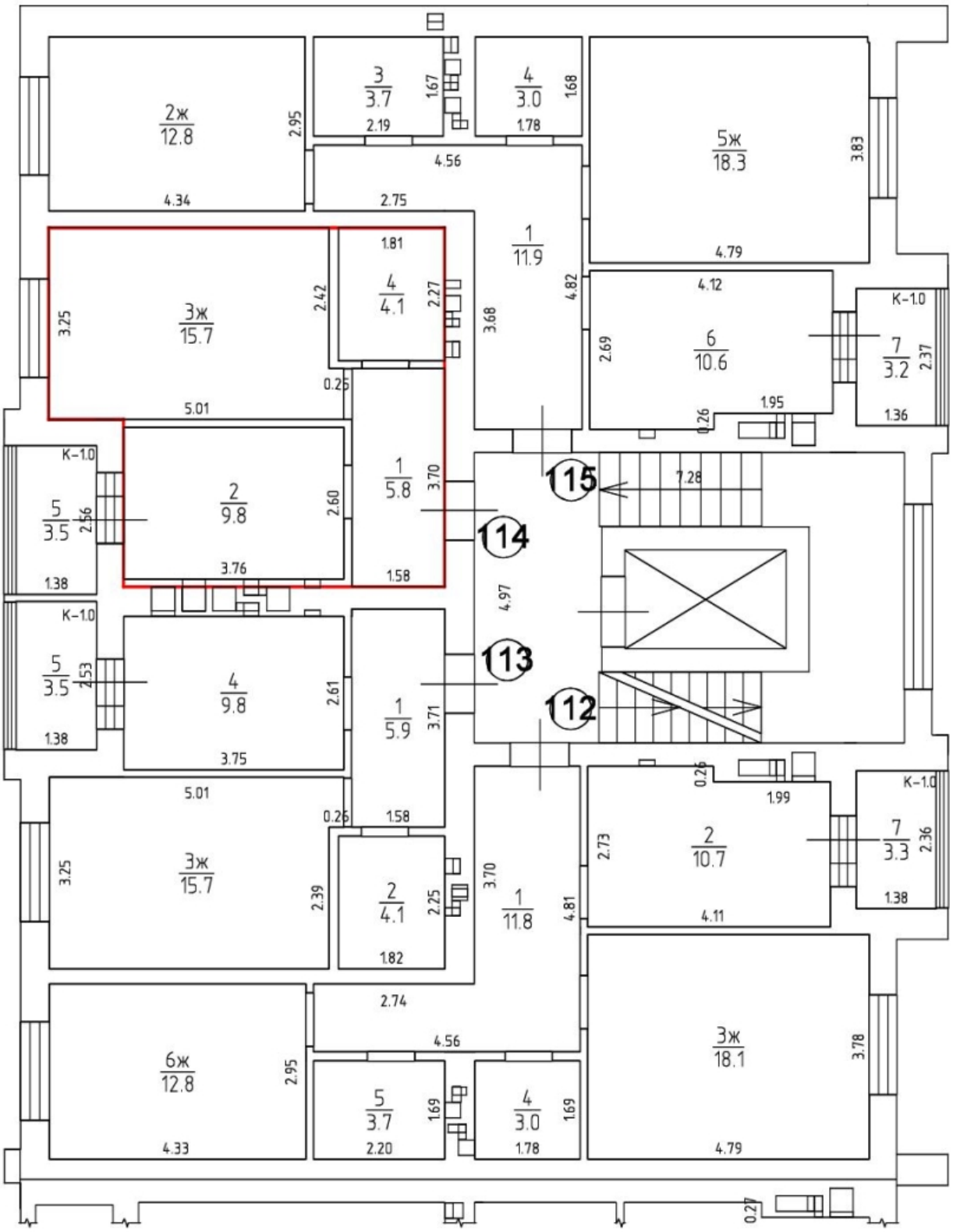
2ж 12.8
4.34
2.95
3 3.7
2.19
1.67
4 3.0
1.78
1.68
4.56
2.75
1 11.9
5ж 18.3
4.79
3.83
3ж 15.7
3.25
5.01
2.42
1.81
4 4.1
2.27
0.25
3.68
4.82
4.12
6 10.6
2.69
1.95
0.26
K-1.0
7 3.2
2.37
1.36
2 9.8
3.76
2.60
1 5.8
3.70
1.58
5 3.5
2.56
1.38
115
7.28
114
4.97
113
112
4 9.8
3.75
2.61
1 5.9
3.71
2 4.1
2.25
1.82
2.39
1 11.8
3.70
4.81
2.74
4.56
2 10.7
2.73
4.11
1.99
7 3.3
2.36
1.38
6ж 12.8
4.33
5 3.7
2.20
1.69
4 3.0
1.78
1.69
3ж 18.1
4.79
3.78
0.27

5 ЭТАЖ Н=2.70

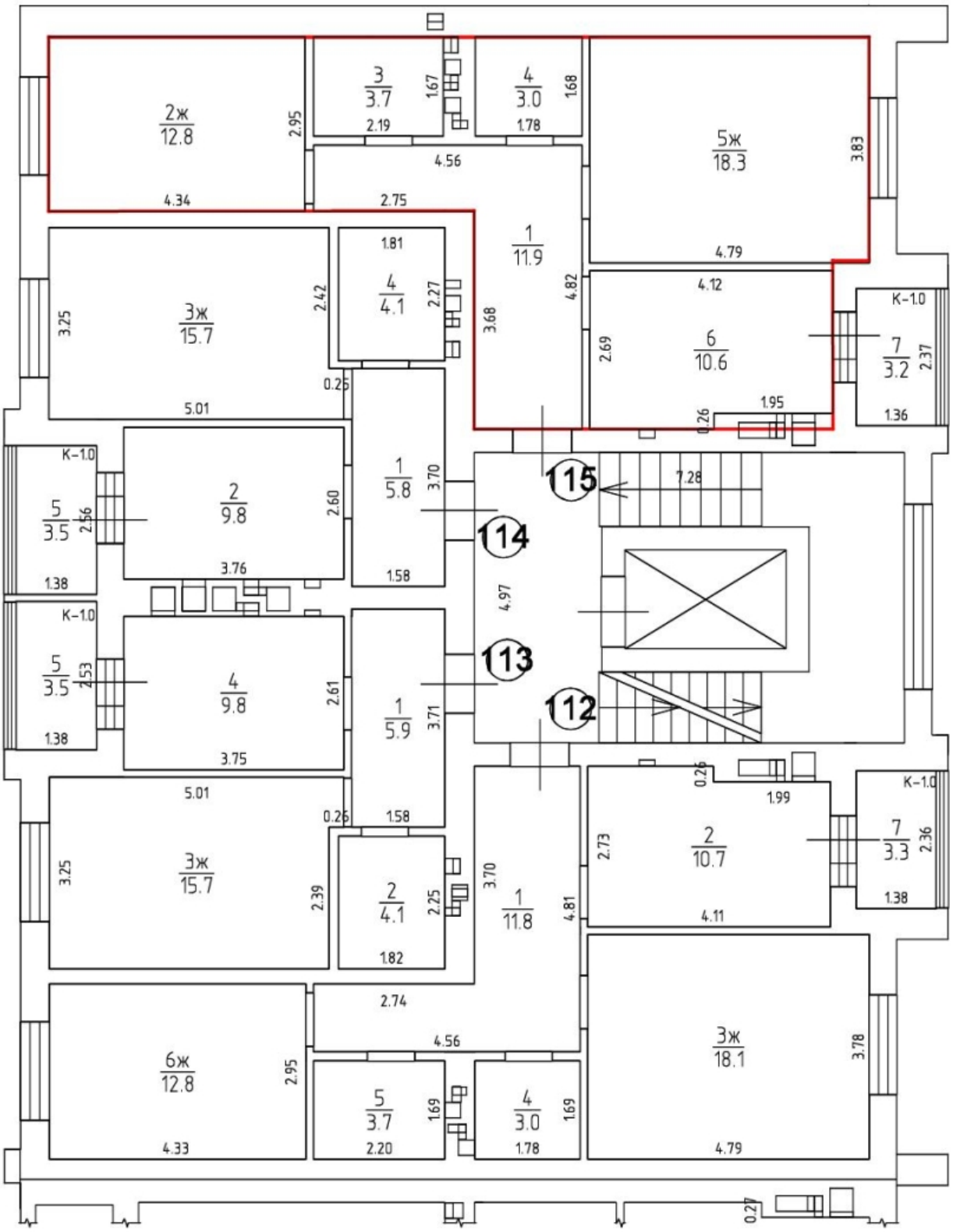
2ж
12.8
4.34
2.95
3
3.7
2.19
1.67
4
3.0
1.78
1.68
4.56
2.75
5ж
18.3
4.79
3.83
1
11.9
3.68
4.82
1.81
4
4.1
2.27
4.12
6
10.6
2.69
3ж
15.7
3.25
2.42
5.01
0.25
K-1.0
7
3.2
2.37
1.36
1.95
0.26
115
7.28
114
1
5.8
3.70
1.58
2
9.8
2.60
3.76
5
3.5
2.56
1.38
4.97
113
112
1
5.9
3.71
1.58
4
9.8
2.61
3.75
5
3.5
2.53
1.38
0.26
1.99
2
10.7
4.11
2.73
7
3.3
2.36
1.38
3ж
15.7
3.25
2.39
5.01
0.26
2
4.1
2.25
1.82
1
11.8
3.70
4.81
2.74
4.56
6ж
12.8
4.33
2.95
5
3.7
2.20
1.69
4
3.0
1.78
1.69
3ж
18.1
4.79
3.78
0.27

6 ЭТАЖ H=2.70

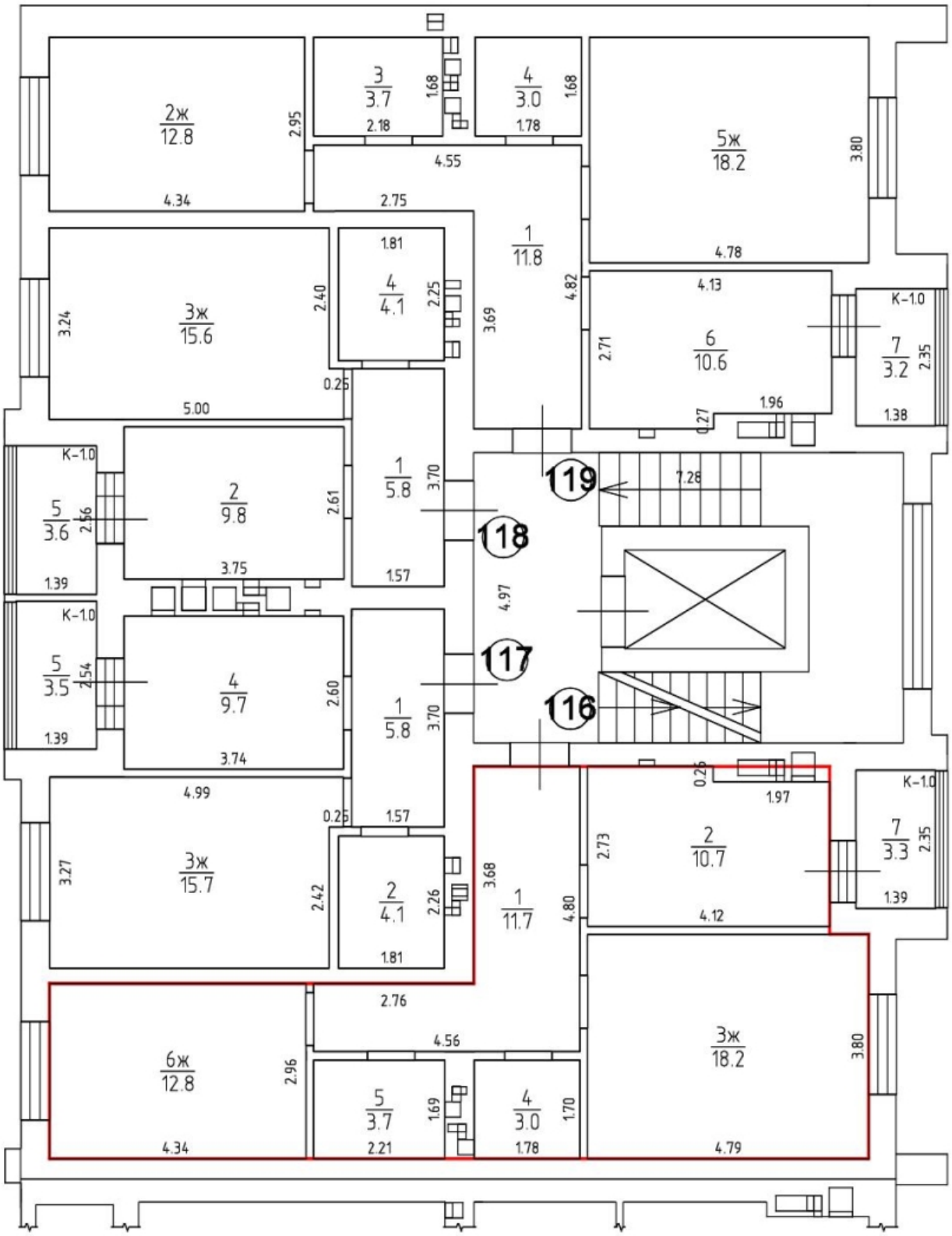
2ж 12.8
3 3.7
4 3.0
5ж 18.2
1 11.8
3ж 15.6
4 4.1
6 10.6
7 3.2
1 5.8
2 9.8
5 3.6
4 9.7
5 3.5
3ж 15.7
2 4.1
1 11.7
2 10.7
7 3.3
6ж 12.8
5 3.7
4 3.0
3ж 18.2
119
118
117
116
К-1.0

6 ЭТАЖ H=2.70

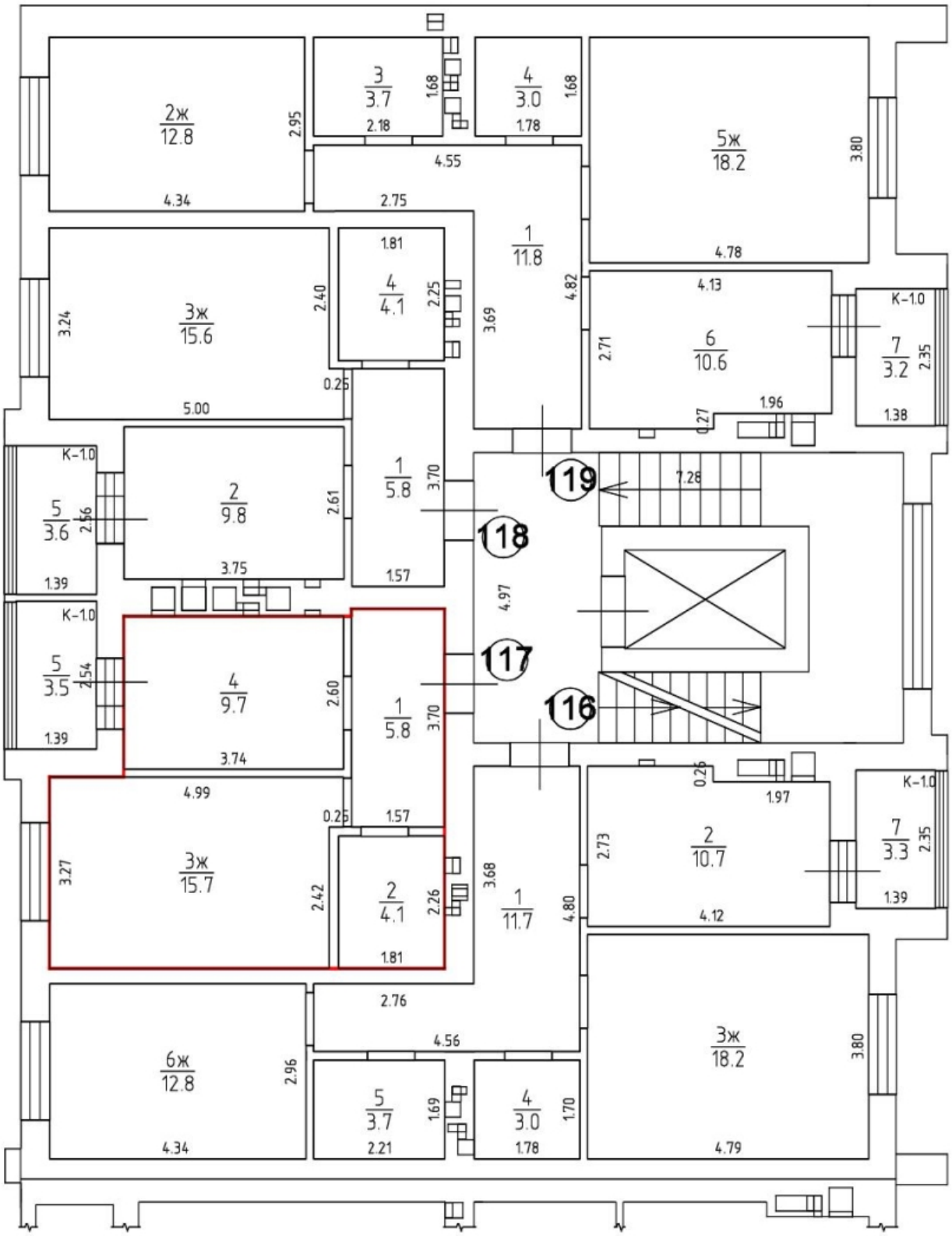
2ж 12.8
3 3.7
4 3.0
5ж 18.2
1 11.8
3ж 15.6
4 4.1
6 10.6
7 3.2
K-1.0
5 3.6
2 9.8
1 5.8
5 3.5
4 9.7
3ж 15.7
2 4.1
1 11.7
2 10.7
7 3.3
6ж 12.8
5 3.7
4 3.0
3ж 18.2
119
118
117
116

6 ЭТАЖ H=2.70

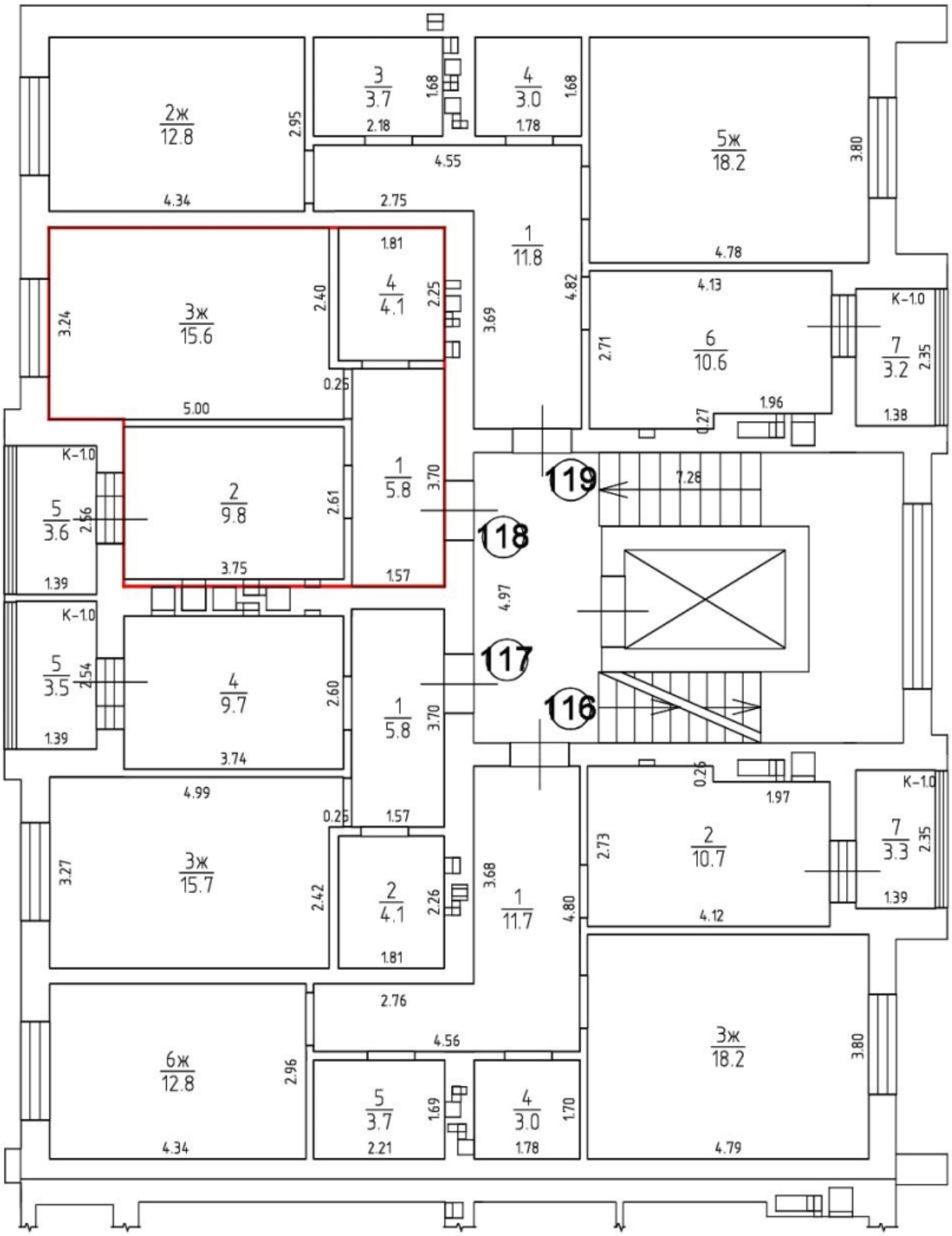
2ж 12.8
3 3.7
4 3.0
5ж 18.2
3ж 15.6
4 4.1
1 11.8
6 10.6
7 3.2
K-1.0
5 3.6
2 9.8
1 5.8
119
118
117
116
4 9.7
5 3.5
7 3.3
2 10.7
3ж 15.7
2 4.1
1 11.7
6ж 12.8
5 3.7
4 3.0
3ж 18.2

6 ЭТАЖ H=2.70

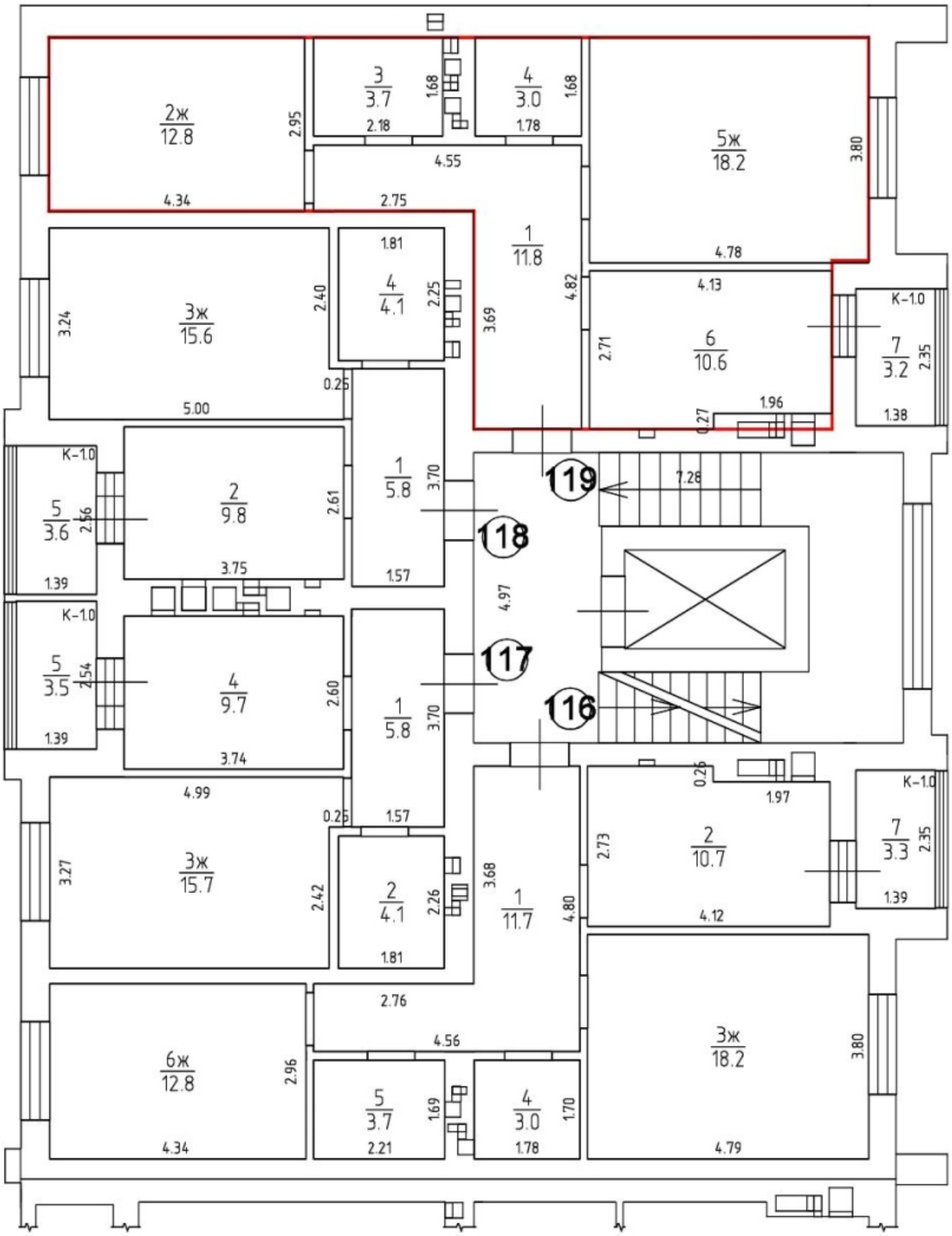
2ж 12.8
4.34
2.95
3 3.7
2.18
1.68
4 3.0
1.78
1.68
4.55
2.75
5ж 18.2
4.78
3.80
1 11.8
4.82
3.69
4.13
6 10.6
2.71
1.96
0.27
K-1.0
7 3.2
2.35
1.38
1.81
4 4.1
2.25
3ж 15.6
3.24
2.40
5.00
0.25
1 5.8
3.70
1.57
2 9.8
2.61
3.75
K-1.0
5 3.6
2.56
1.39
119
118
117
116
7.28
4.97
K-1.0
5 3.5
2.54
1.39
4 9.7
2.60
3.74
1 5.8
3.70
1.57
4.99
0.25
3ж 15.7
3.27
2.42
2 4.1
2.26
1.81
1 11.7
3.68
4.80
2.76
4.56
0.26
1.97
2 10.7
2.73
4.12
K-1.0
7 3.3
2.35
1.39
6ж 12.8
4.34
2.96
5 3.7
2.21
1.69
4 3.0
1.78
1.70
3ж 18.2
4.79
3.80

7 ЭТАЖ Н=2.70

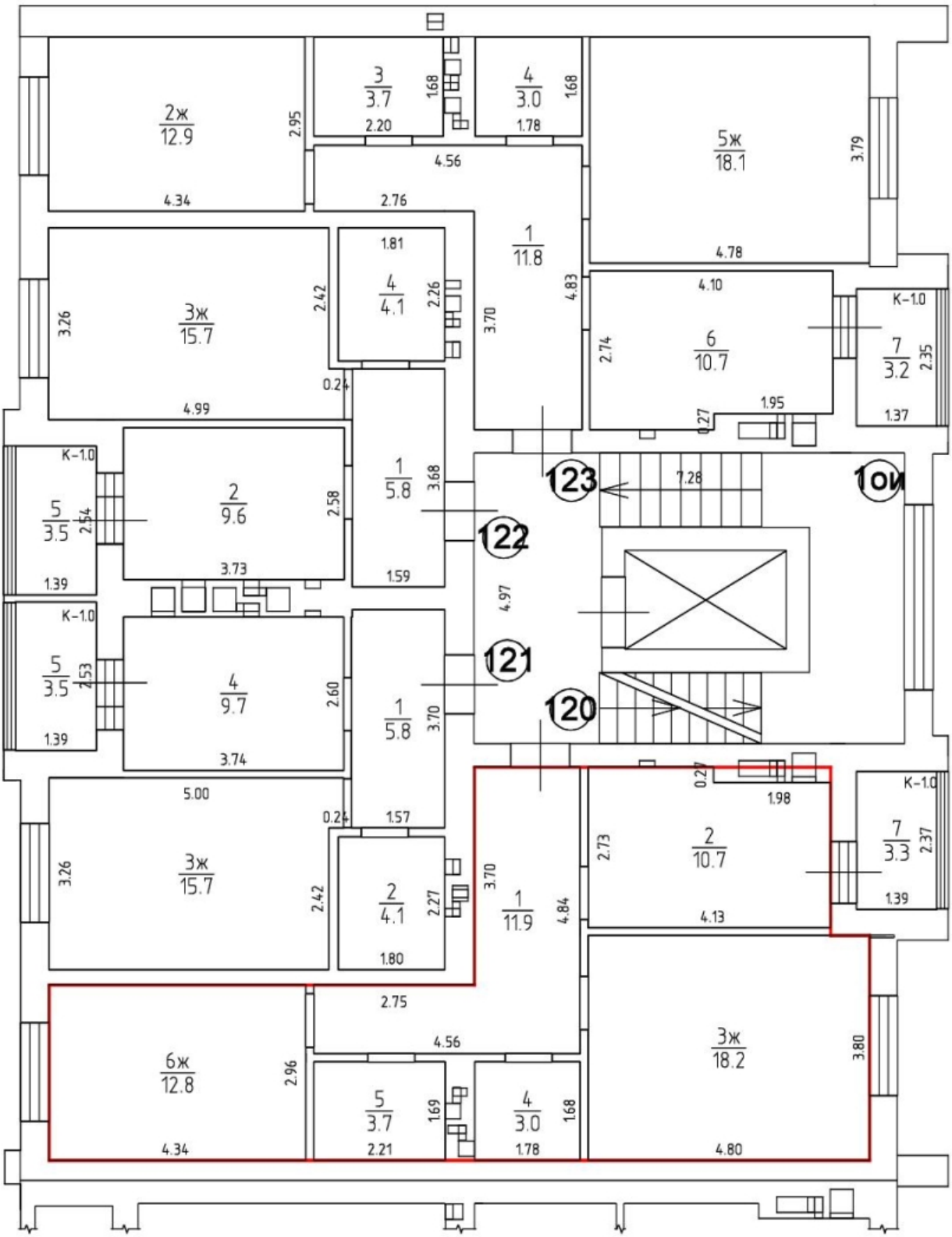
2ж 12.9
3 3.7
4 3.0
5ж 18.1
1 11.8
3ж 15.7
4 4.1
6 10.7
7 3.2
5 3.5
2 9.6
1 5.8
4 9.7
3ж 15.7
2 4.1
1 11.9
2 10.7
7 3.3
6ж 12.8
5 3.7
4 3.0
3ж 18.2
123
122
121
120
10и
К-1.0

7 ЭТАЖ Н=2.70

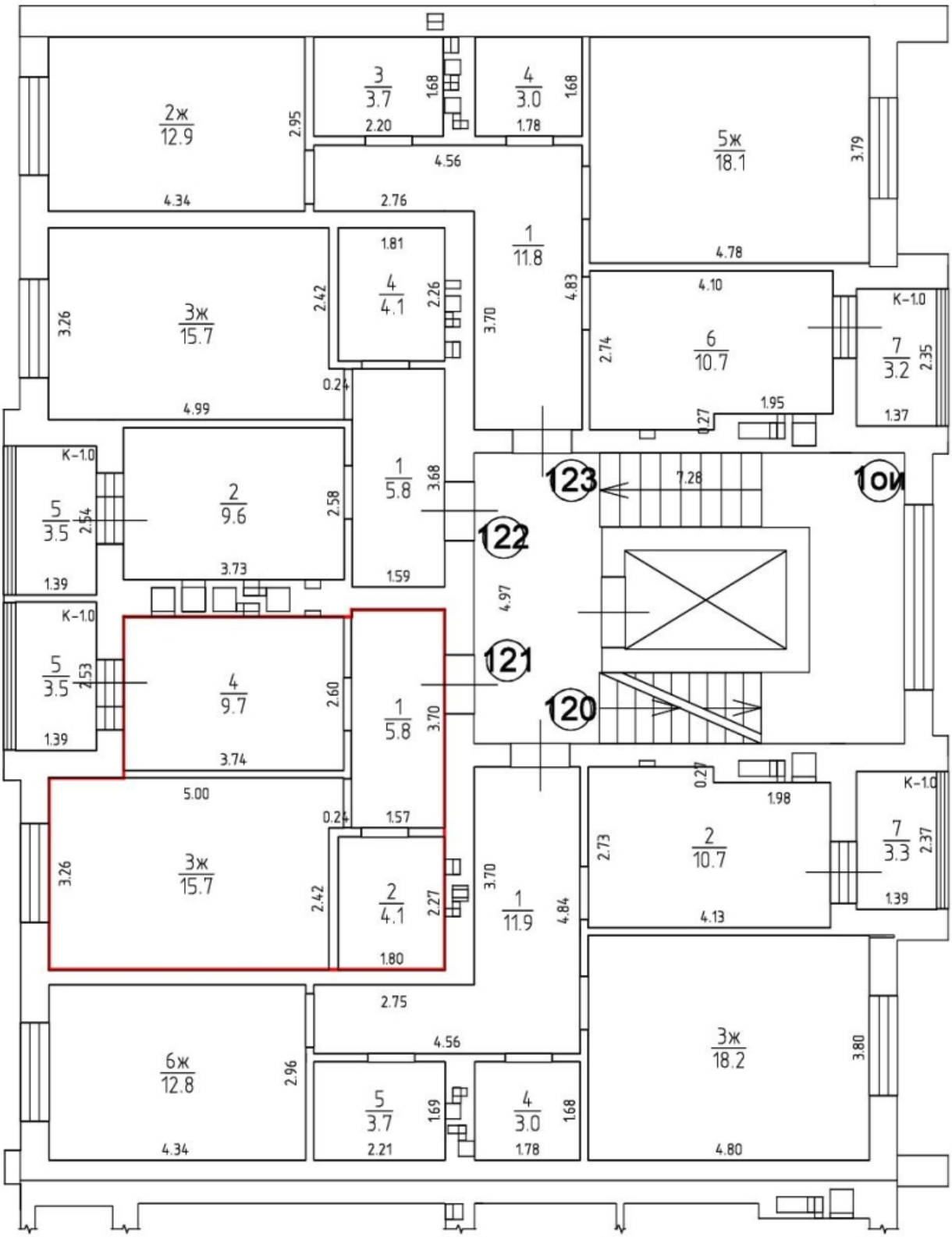
2ж 12.9
3 3.7
4 3.0
5ж 18.1
1 11.8
3ж 15.7
4 4.1
6 10.7
7 3.2
5 3.5
2 9.6
1 5.8
4 9.7
3ж 15.7
2 4.1
1 11.9
2 10.7
7 3.3
6ж 12.8
5 3.7
4 3.0
3ж 18.2
К-1.0
123
122
121
120
10и

7 ЭТАЖ Н=2.70

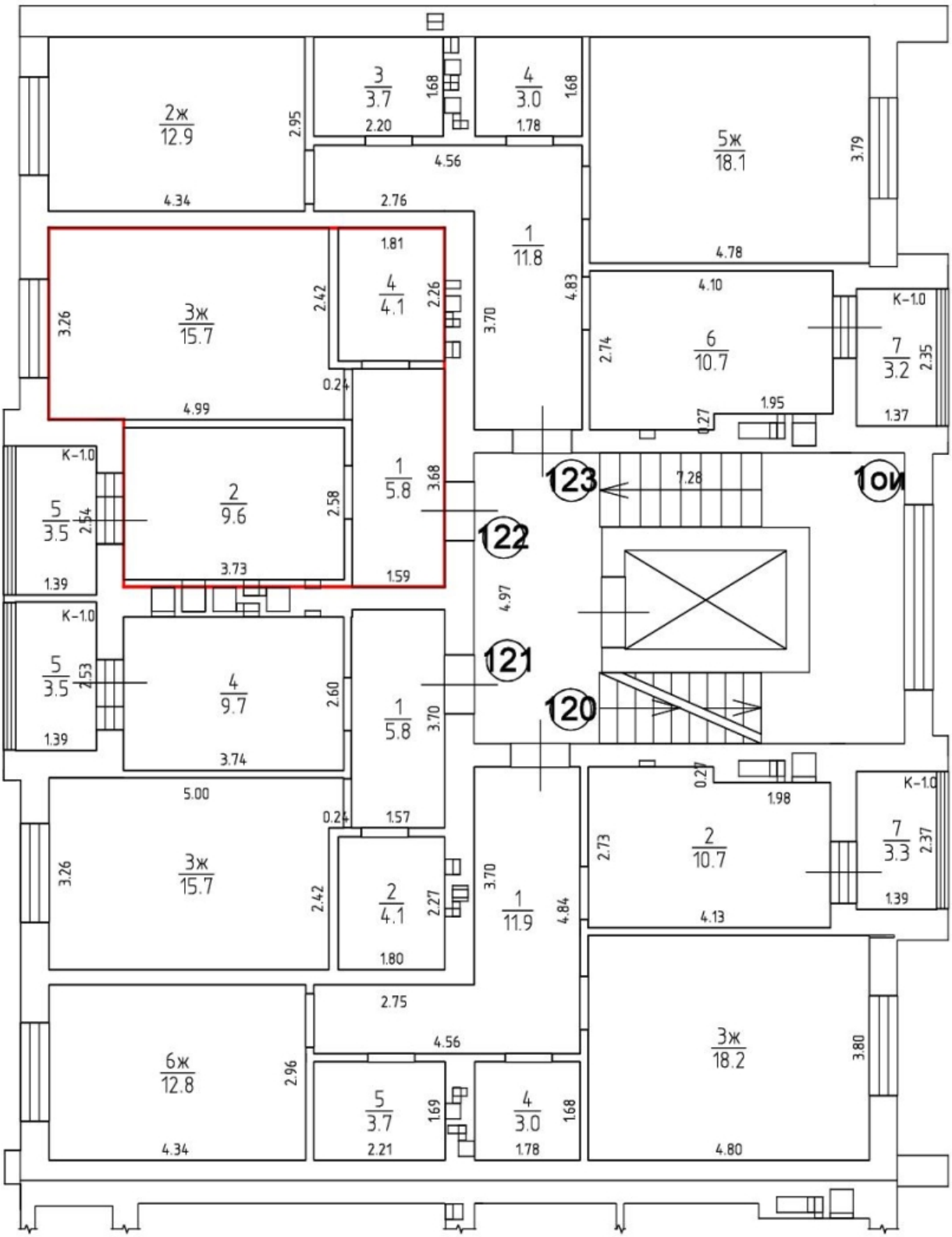
2ж 12.9
3 3.7
4 3.0
5ж 18.1
1 11.8
3ж 15.7
4 4.1
6 10.7
7 3.2
5 3.5
2 9.6
1 5.8
4 9.7
3ж 15.7
2 4.1
1 11.9
2 10.7
7 3.3
6ж 12.8
5 3.7
4 3.0
3ж 18.2
К-1.0
123
122
121
120
10и

7 ЭТАЖ Н=2.70

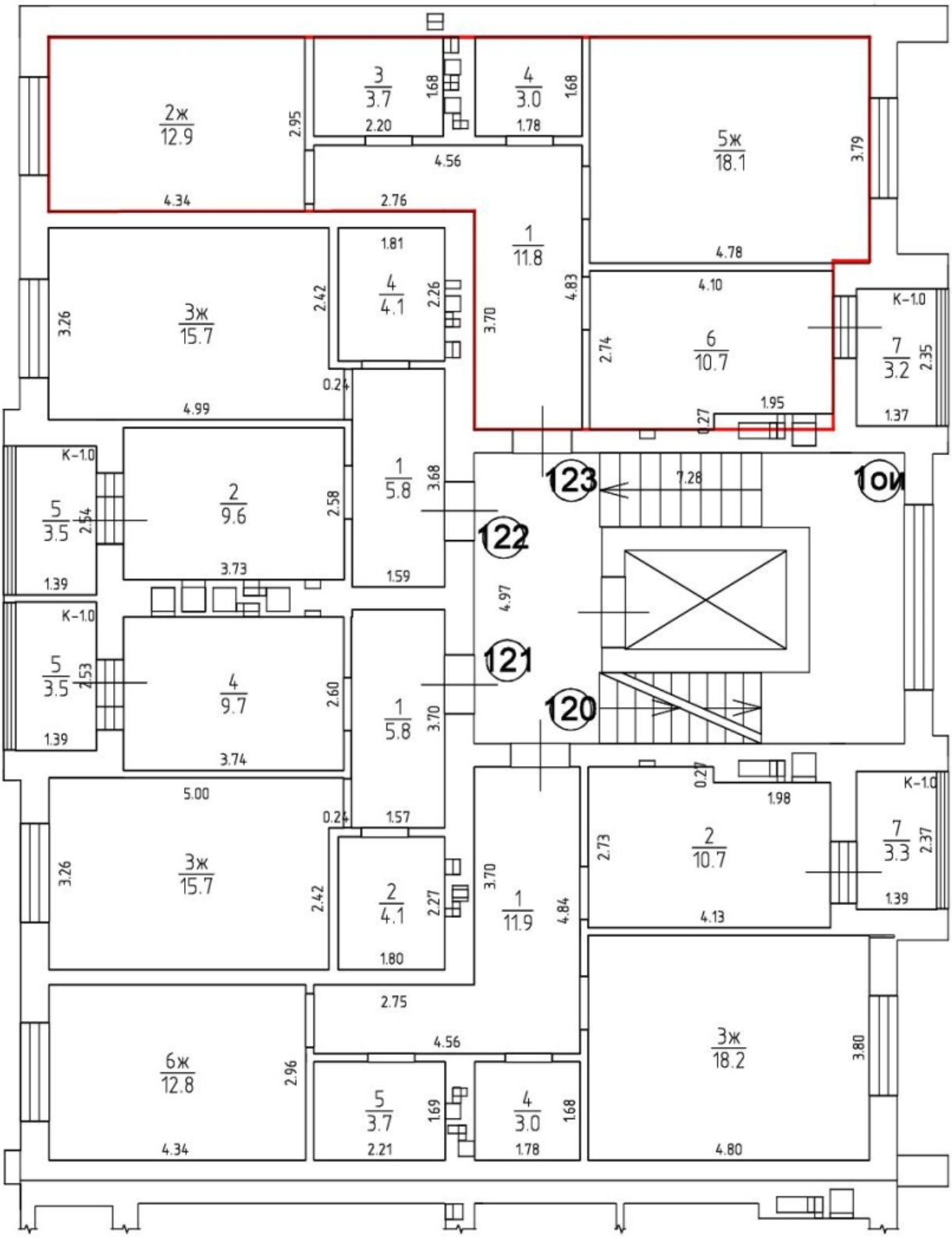
2ж 12.9
3 3.7
4 3.0
5ж 18.1
1 11.8
3ж 15.7
4 4.1
6 10.7
7 3.2
5 3.5
2 9.6
1 5.8
4 9.7
3ж 15.7
2 4.1
1 11.9
2 10.7
7 3.3
6ж 12.8
5 3.7
4 3.0
3ж 18.2
123
122
121
120
10и
К-1.0

8 ЭТАЖ H=2.70

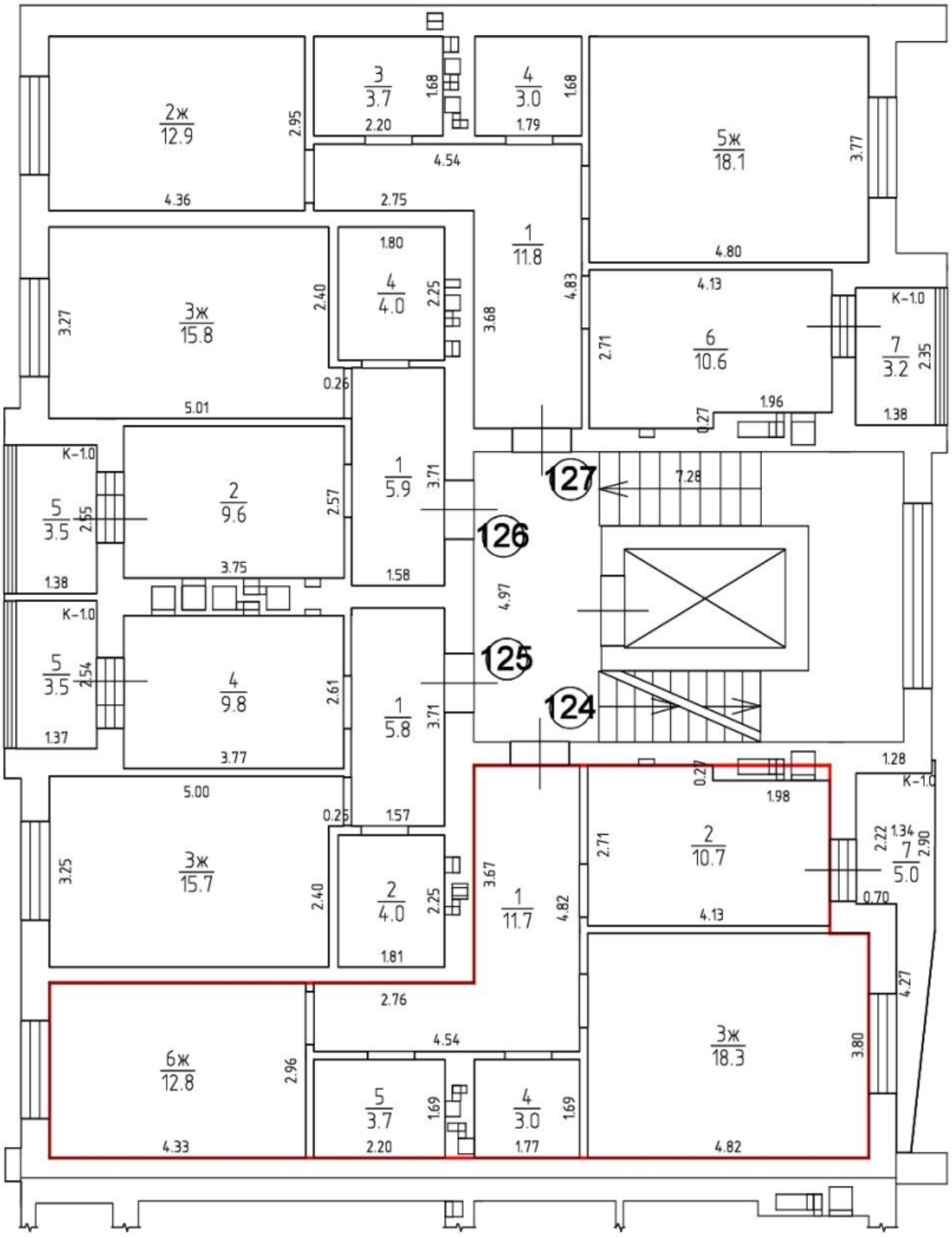
2ж
12.9
4.36
2.95
3
3.7
2.20
1.68
4
3.0
1.79
1.68
4.54
2.75
5ж
18.1
4.80
3.77
1
11.8
4.83
3.68
3ж
15.8
5.01
3.27
2.40
4
4.0
2.25
1.80
0.26
4.13
6
10.6
2.71
1.96
0.27
K-1.0
7
3.2
2.35
1.38
127
7.28
126
125
124
4.97
K-1.0
5
3.5
2.55
1.38
2
9.6
3.75
2.57
1
5.9
3.71
1.58
K-1.0
5
3.5
2.54
1.37
4
9.8
3.77
2.61
1
5.8
3.71
1.57
5.00
3ж
15.7
3.25
2.40
2
4.0
2.25
1.81
0.25
1
11.7
3.67
4.82
2.76
4.54
1.28
0.27
1.98
2
10.7
2.71
4.13
K-1.0
2.22
1.34
7
5.0
2.90
0.70
4.27
3ж
18.3
4.82
3.80
6ж
12.8
4.33
2.96
5
3.7
2.20
1.69
4
3.0
1.77
1.69

8 ЭТАЖ H=2.70

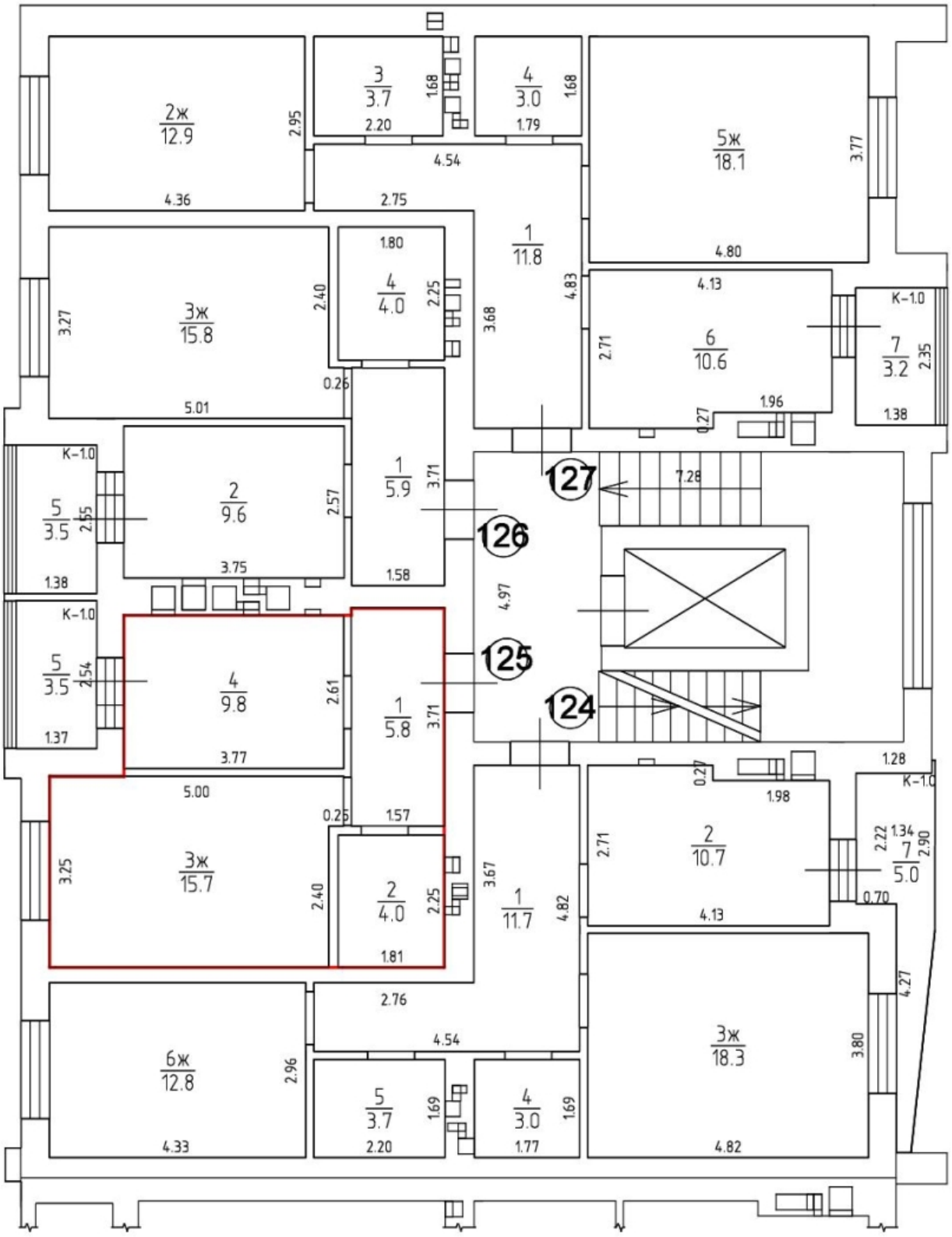
2ж
12.9
4.36
2.95
3
3.7
2.20
1.68
4
3.0
1.79
1.68
4.54
2.75
5ж
18.1
4.80
3.77
1
11.8
4.83
3.68
3ж
15.8
3.27
5.01
2.40
1.80
4
4.0
2.25
0.26
4.13
6
10.6
2.71
1.96
0.27
K-1.0
7
3.2
2.35
1.38
127
7.28
126
125
124
4.97
K-1.0
5
3.5
2.55
1.38
2
9.6
2.57
3.75
1
5.9
3.71
1.58
K-1.0
5
3.5
2.54
1.37
4
9.8
2.61
3.77
1
5.8
3.71
1.57
5.00
0.25
3ж
15.7
3.25
2.40
2
4.0
2.25
1.81
3.67
1
11.7
4.82
2.76
4.54
0.27
1.98
2
10.7
2.71
4.13
1.28
K-1.0
2.22
1.34
7
5.0
2.90
0.70
4.27
3ж
18.3
4.82
3.80
6ж
12.8
4.33
2.96
5
3.7
2.20
1.69
4
3.0
1.77
1.69

8 ЭТАЖ H=2.70

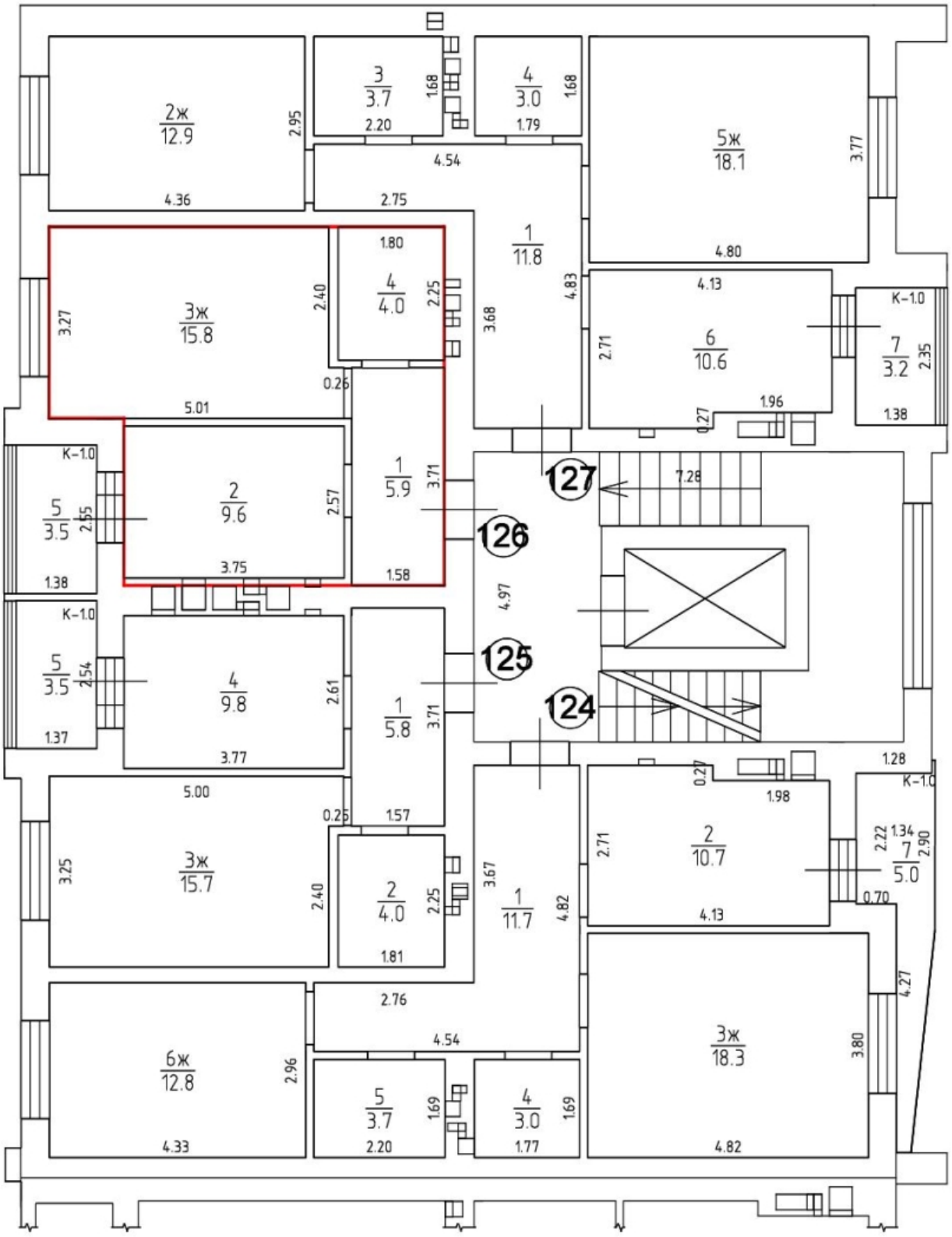
2ж 12.9
3 3.7
4 3.0
5ж 18.1
1 11.8
3ж 15.8
4 4.0
6 10.6
7 3.2
5 3.5
2 9.6
1 5.9
127
126
125
124
4 9.8
1 5.8
3ж 15.7
2 4.0
1 11.7
2 10.7
7 5.0
6ж 12.8
5 3.7
4 3.0
3ж 18.3
К-1.0

8 ЭТАЖ H=2.70

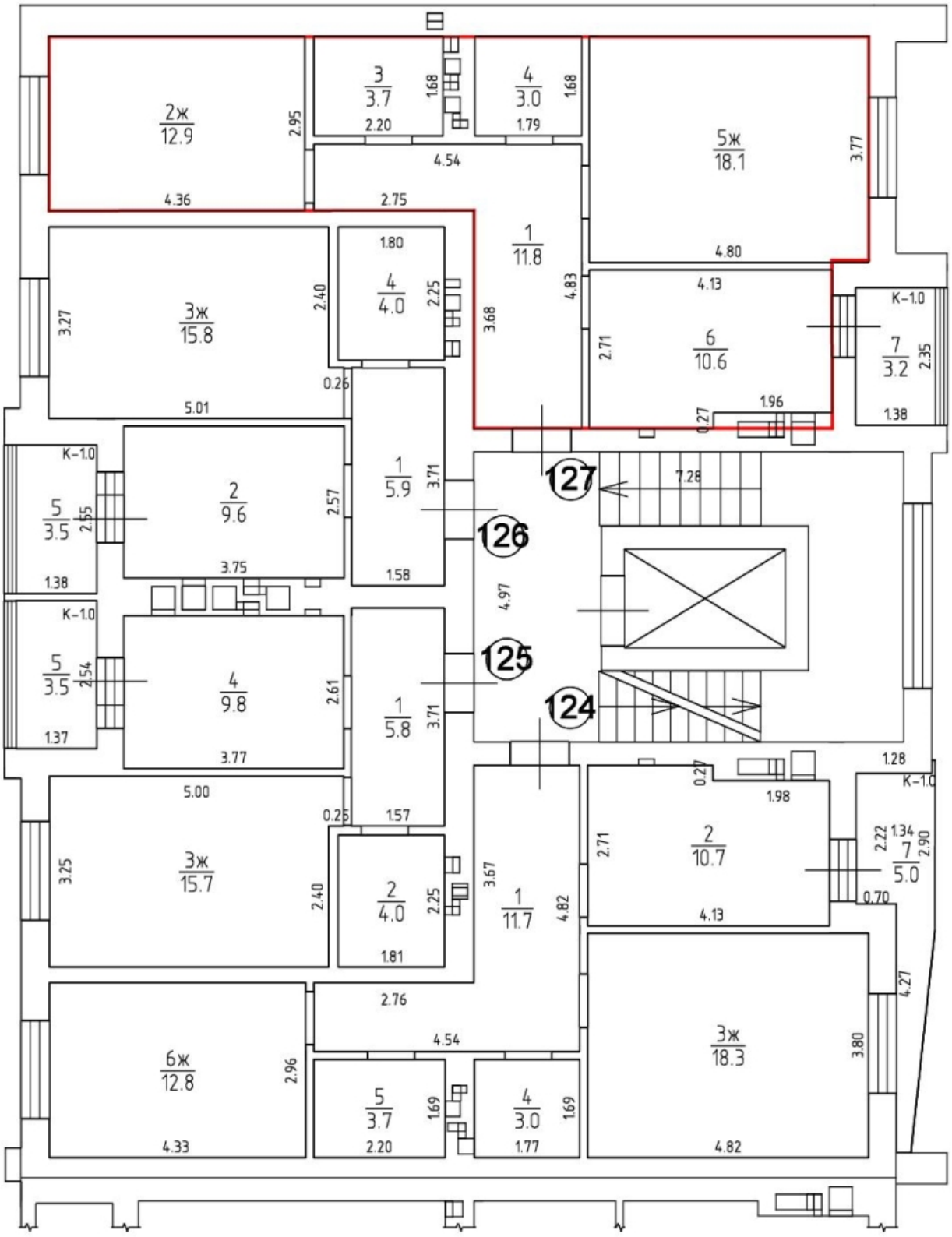
2ж
12.9
4.36
2.95
3
3.7
2.20
1.68
4
3.0
1.79
1.68
4.54
2.75
5ж
18.1
4.80
3.77
1
11.8
3.68
4.83
1.80
4
4.0
2.25
2.40
3ж
15.8
3.27
5.01
0.26
4.13
6
10.6
2.71
1.96
0.27
K-1.0
7
3.2
2.35
1.38
127
7.28
126
125
124
4.97
K-1.0
5
3.5
2.55
1.38
2
9.6
2.57
3.75
1
5.9
3.71
1.58
K-1.0
5
3.5
2.54
1.37
4
9.8
2.61
3.77
1
5.8
3.71
1.57
5.00
3ж
15.7
3.25
2.40
2
4.0
2.25
1.81
0.25
1
11.7
3.67
4.82
2.76
4.54
1.28
K-1.0
0.27
1.98
2
10.7
2.71
4.13
2.22
1.34
7
5.0
2.90
0.70
3ж
18.3
4.82
3.80
4.27
6ж
12.8
4.33
2.96
5
3.7
2.20
1.69
4
3.0
1.77
1.69

1 ЭТАЖ H=2.70

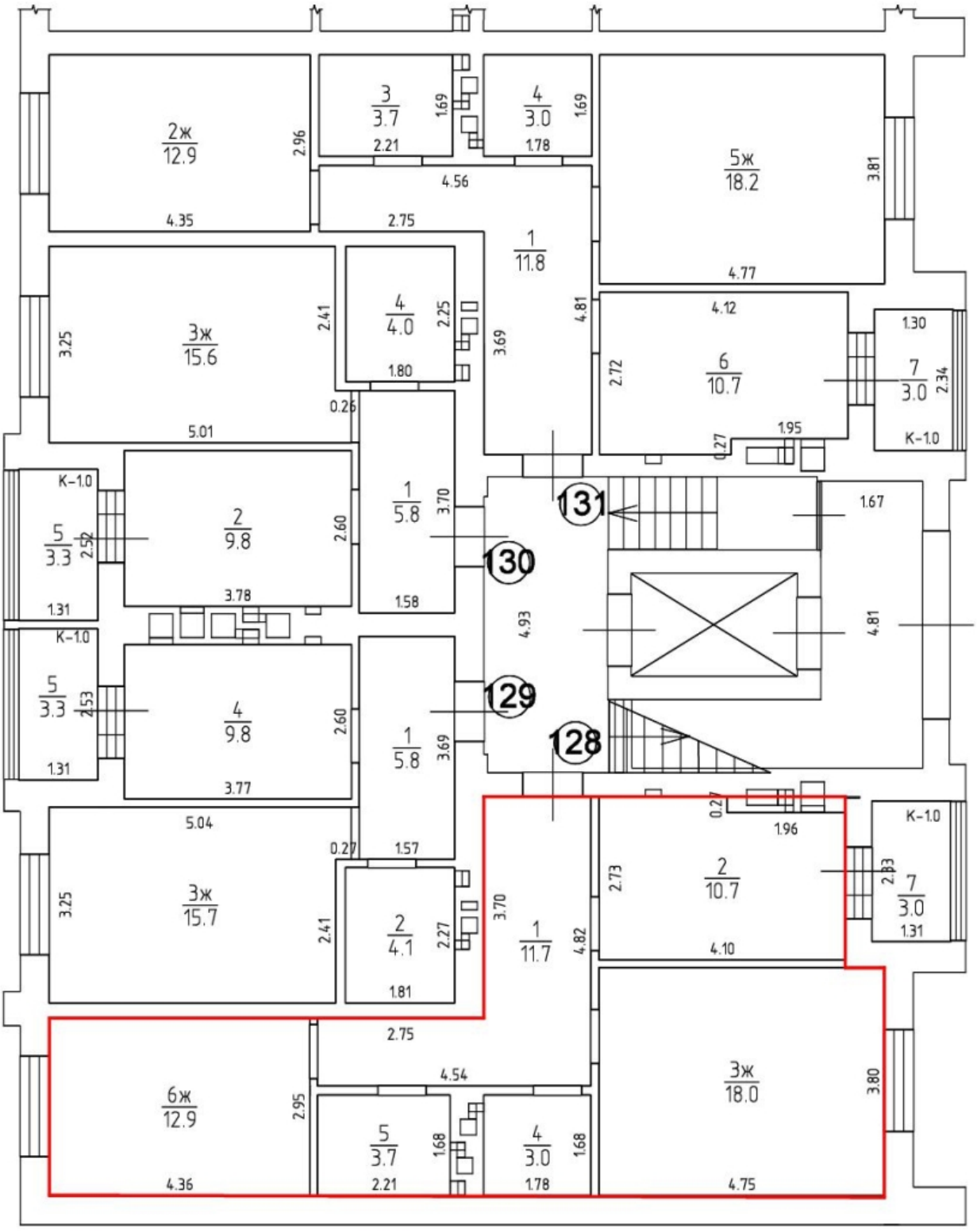
2ж 12.9
3 3.7
4 3.0
5ж 18.2
1 11.8
3ж 15.6
4 4.0
6 10.7
7 3.0
K-1.0
5 3.3
2 9.8
1 5.8
131
130
129
128
4 9.8
3ж 15.7
2 4.1
1 11.7
2 10.7
6ж 12.9
5 3.7
4 3.0
3ж 18.0

1 ЭТАЖ H=2.70

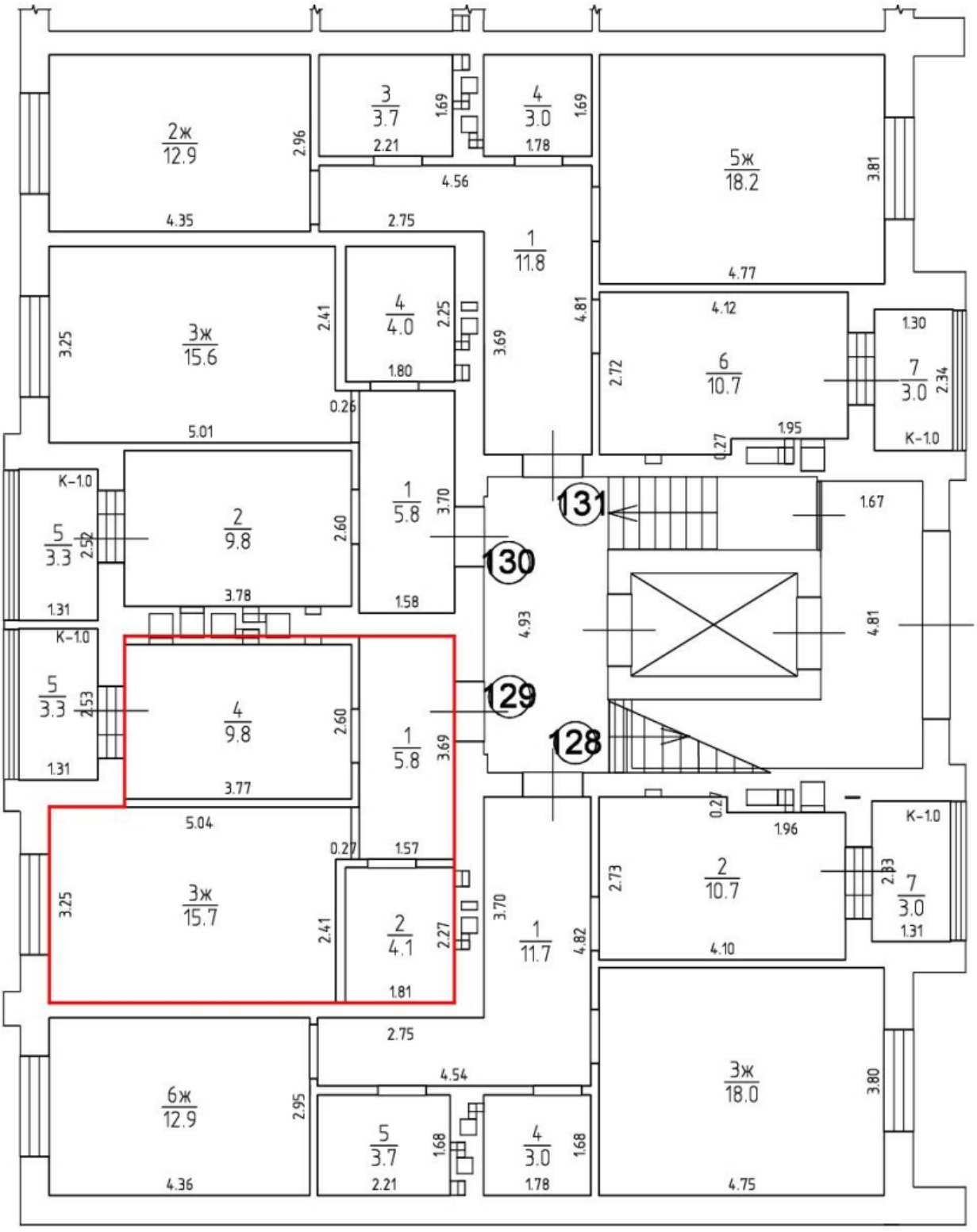
2ж 12.9
3 3.7
4 3.0
5ж 18.2
1 11.8
3ж 15.6
4 4.0
6 10.7
7 3.0
K-1.0
5 3.3
2 9.8
1 5.8
131
130
129
128
4 9.8
3ж 15.7
2 4.1
1 11.7
2 10.7
6ж 12.9
5 3.7
4 3.0
3ж 18.0

1 ЭТАЖ H=2.70

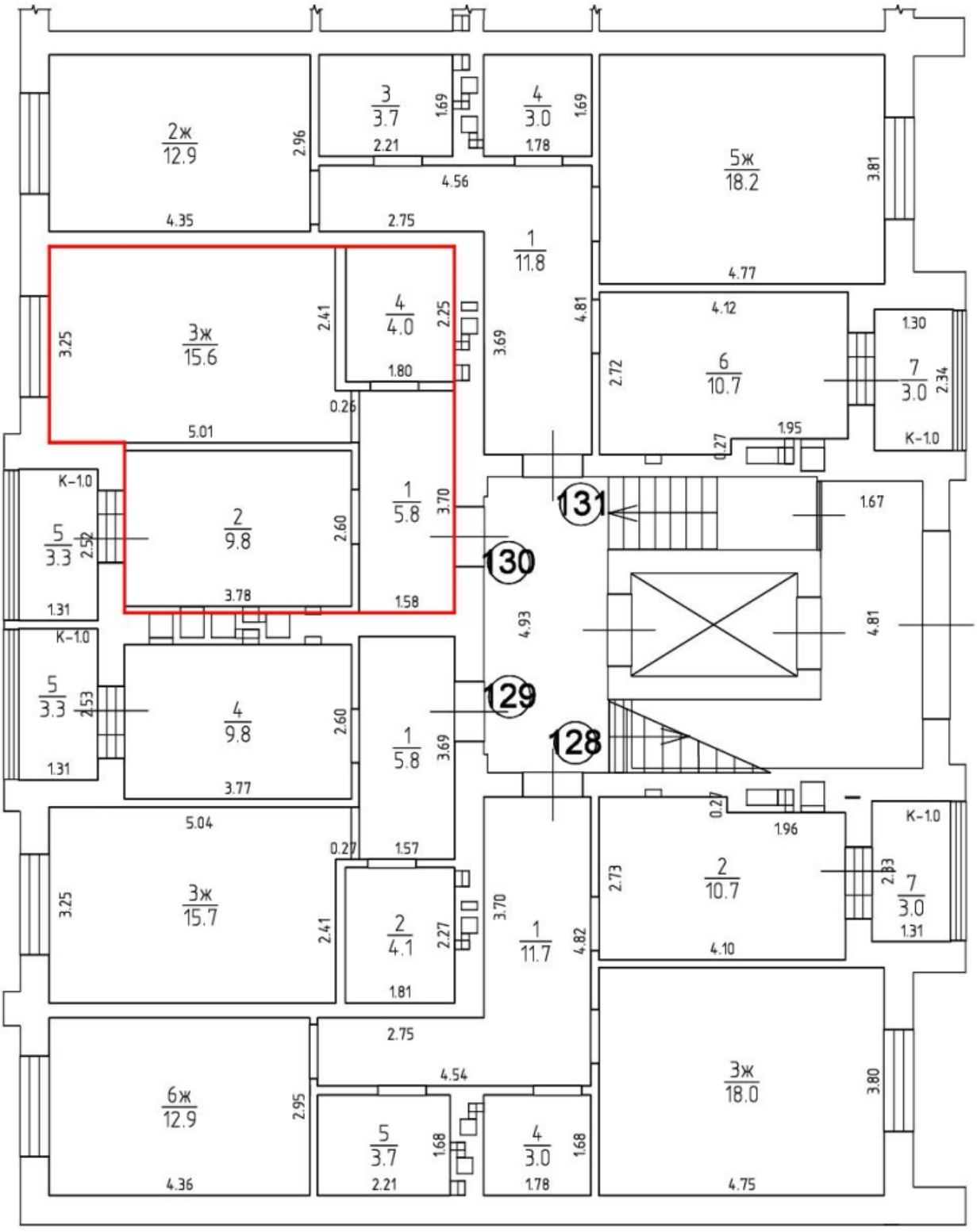
2ж 12.9
3 3.7
4 3.0
5ж 18.2
1 11.8
3ж 15.6
4 4.0
6 10.7
7 3.0
K-1.0
5 3.3
2 9.8
1 5.8
131
130
129
128
4 9.8
3ж 15.7
2 4.1
1 11.7
2 10.7
6ж 12.9
5 3.7
4 3.0
3ж 18.0

1 ЭТАЖ H=2.70

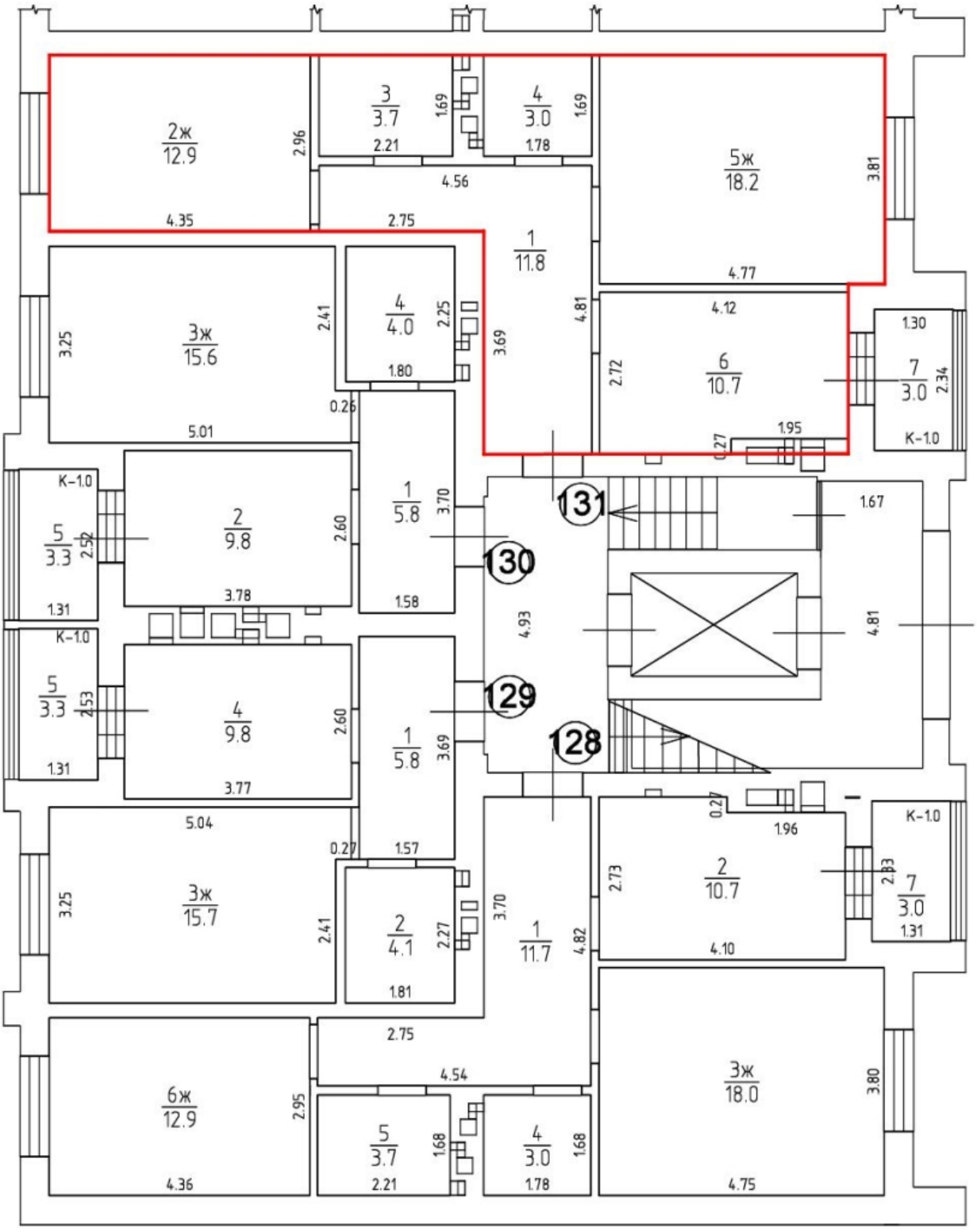
2ж 12.9
4.35
2.96
3 3.7
2.21
1.69
4 3.0
1.78
1.69
4.56
5ж 18.2
3.81
4.77
2.75
1 11.8
3ж 15.6
3.25
2.41
4 4.0
1.80
2.25
3.69
4.81
4.12
2.72
6 10.7
1.30
7 3.0
2.34
K-1.0
1.95
0.27
0.26
5.01
1 5.8
3.70
2 9.8
2.60
3.78
1.58
5 3.3
2.52
1.31
131
130
129
128
1.67
4.93
4.81
4 9.8
2.53
3.77
5.04
3ж 15.7
2 4.1
2.27
1.81
1 11.7
4.82
0.27
1.96
2 10.7
2.73
4.10
2.83
7 3.0
1.31
2.75
4.54
6ж 12.9
4.36
2.95
5 3.7
2.21
1.68
4 3.0
1.78
1.68
3ж 18.0
4.75
3.80

2 ЭТАЖ H=2.70

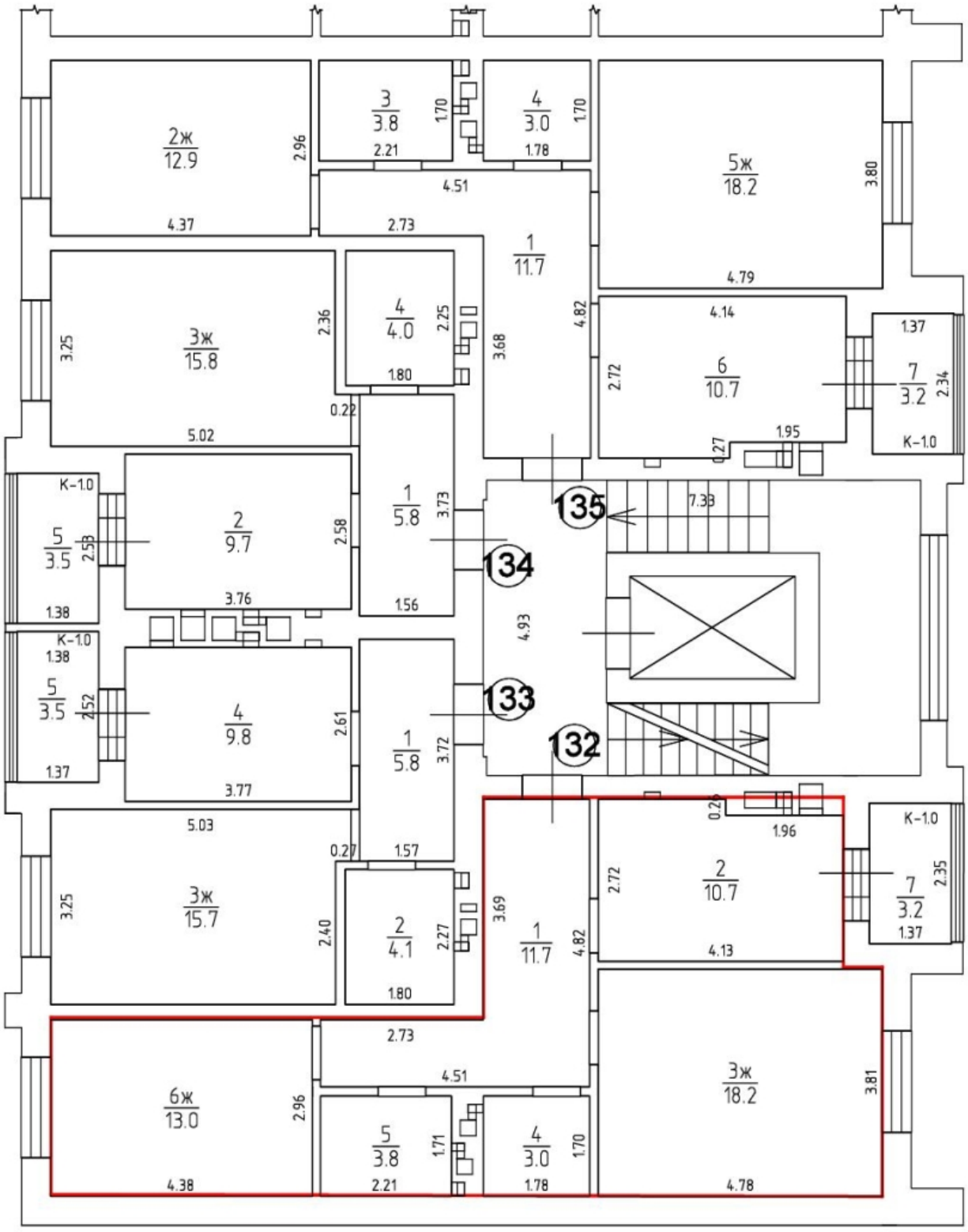
2ж 12.9
3 3.8
4 3.0
5ж 18.2
1 11.7
3ж 15.8
4 4.0
6 10.7
7 3.2
5 3.5
2 9.7
1 5.8
4 9.8
3ж 15.7
2 4.1
2 10.7
6ж 13.0
5 3.8
4 3.0
3ж 18.2
135
134
133
132
К-1.0

2 ЭТАЖ H=2.70

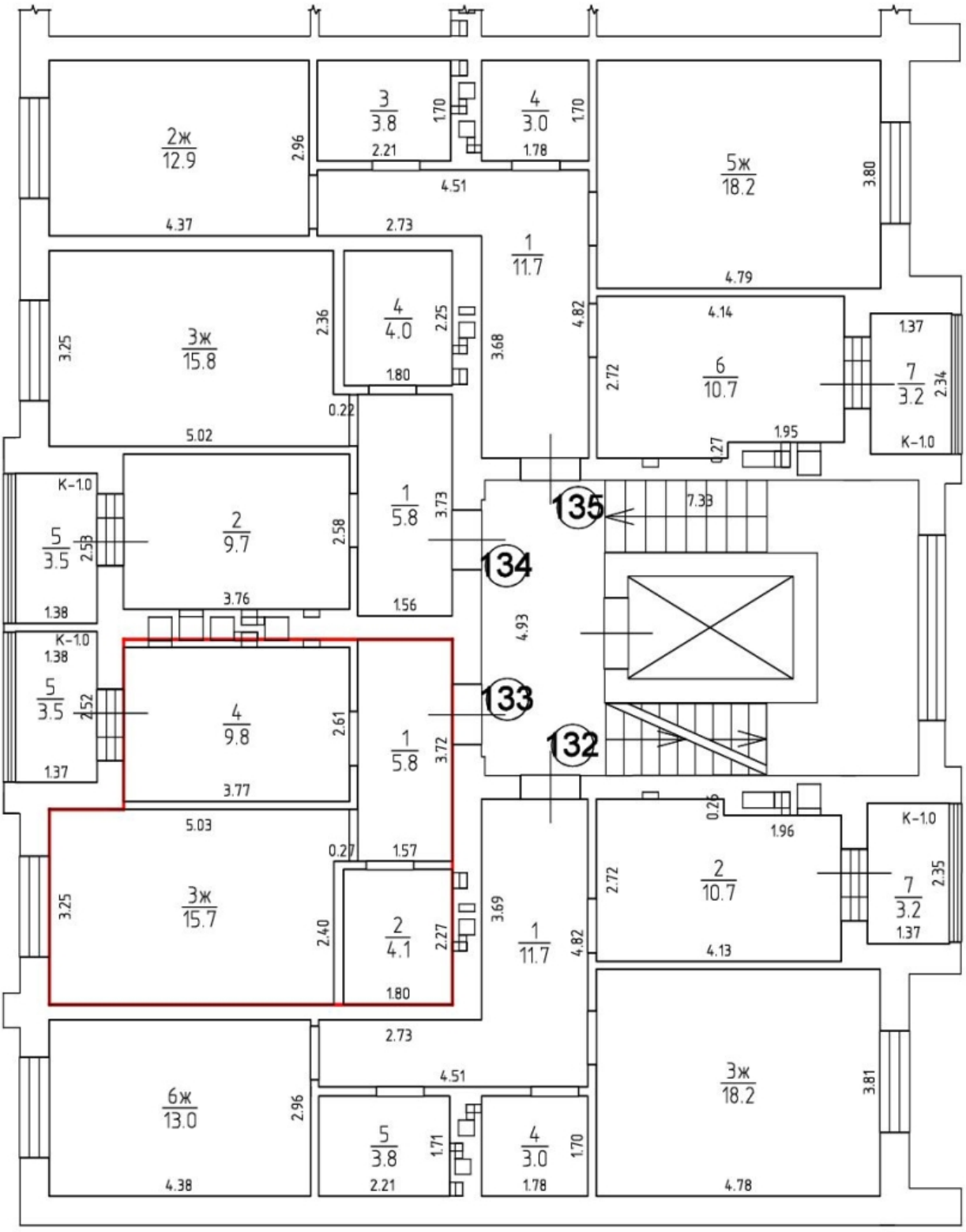
2ж 12.9
3 3.8
4 3.0
5ж 18.2
1 11.7
3ж 15.8
4 4.0
6 10.7
7 3.2
5 3.5
2 9.7
1 5.8
4 9.8
3ж 15.7
2 4.1
2 10.7
6ж 13.0
5 3.8
3ж 18.2
135
134
133
132
К-1.0

2 ЭТАЖ H=2.70

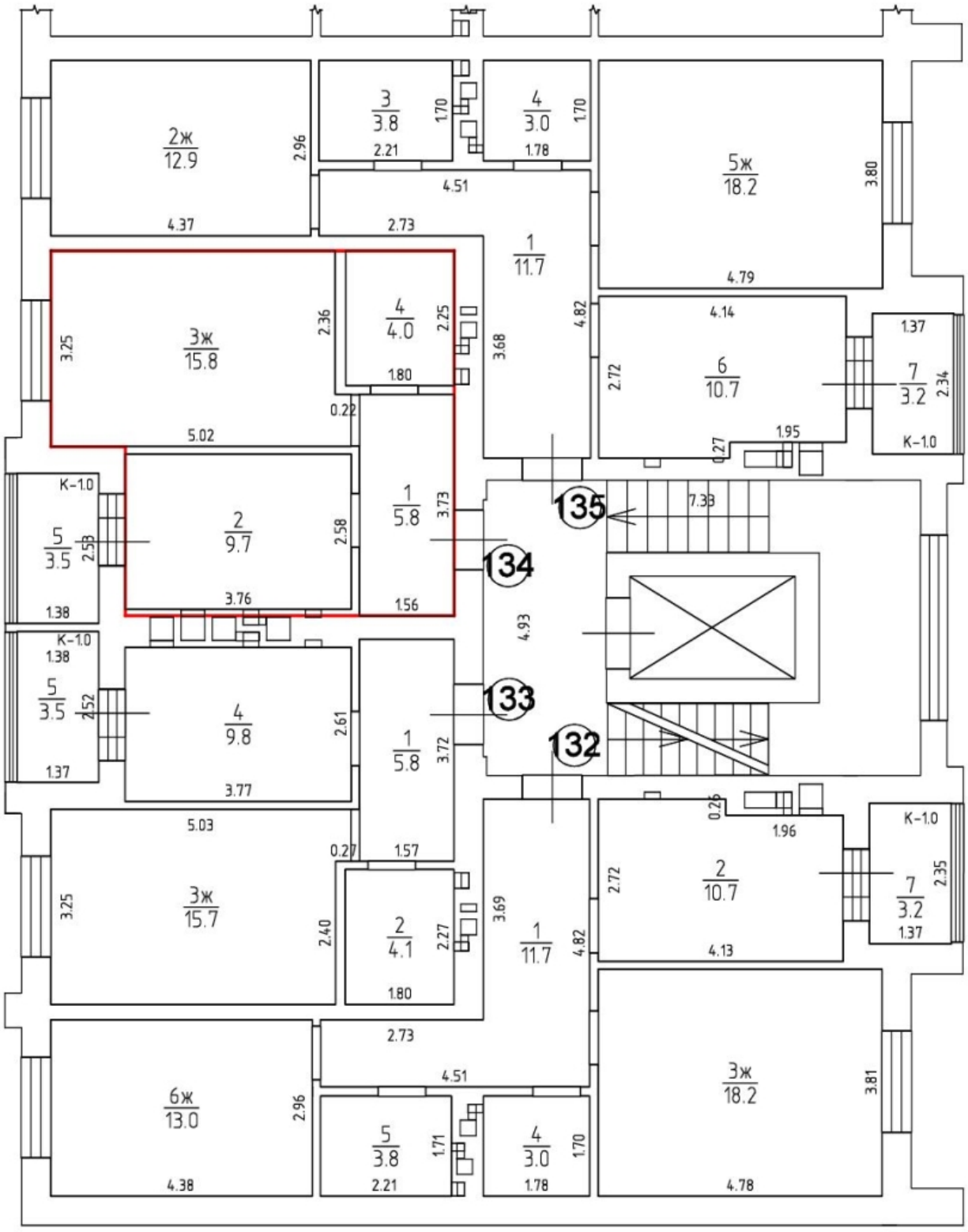
2ж 12.9
3 3.8
4 3.0
5ж 18.2
1 11.7
3ж 15.8
4 4.0
6 10.7
7 3.2
2 9.7
1 5.8
5 3.5
4 9.8
3ж 15.7
2 4.1
6ж 13.0
5 3.8
3ж 18.2
2 10.7
135
134
133
132
К-1.0

2 ЭТАЖ H=2.70

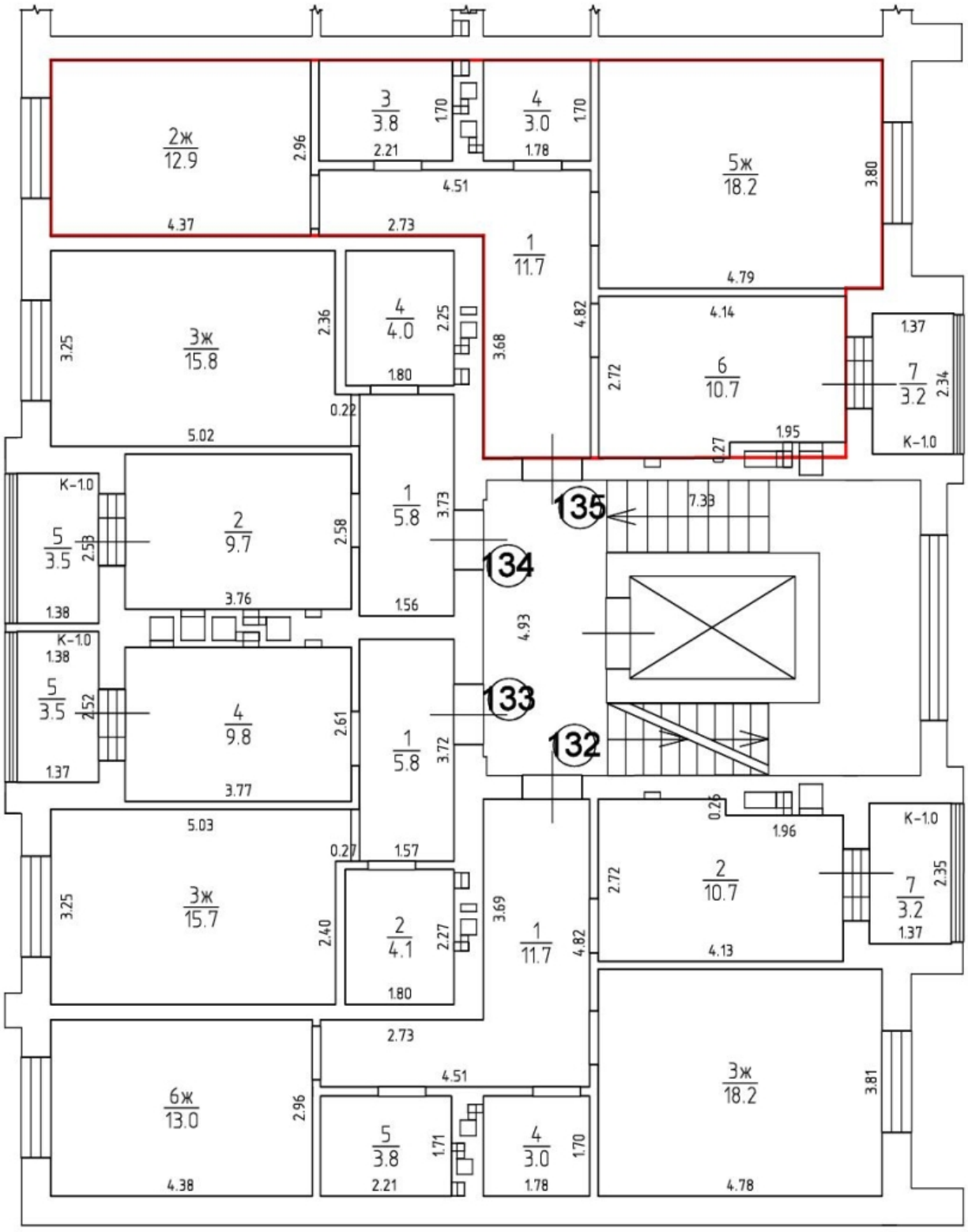
2ж 12.9
4.37
2.96
3 3.8
2.21
1.70
4 3.0
1.78
1.70
4.51
2.73
1 11.7
5ж 18.2
4.79
3.80
4.14
3ж 15.8
3.25
2.36
4 4.0
1.80
2.25
3.68
4.82
6 10.7
2.72
1.37
7 3.2
2.34
K-1.0
0.22
5.02
1.95
0.27
135
7.38
134
133
132
1 5.8
3.73
1.56
2 9.7
2.58
3.76
5 3.5
2.53
1.38
4.93
4 9.8
2.61
3.77
1.52
1.37
1 5.8
3.72
1.57
5.03
0.27
3ж 15.7
3.25
2.40
2 4.1
2.27
1.80
3.69
1 11.7
4.82
0.26
1.96
2 10.7
2.72
4.13
7 3.2
2.35
1.37
2.73
4.51
6ж 13.0
4.38
2.96
5 3.8
2.21
1.71
4 3.0
1.78
1.70
3ж 18.2
4.78
3.81

3 ЭТАЖ H=2.70

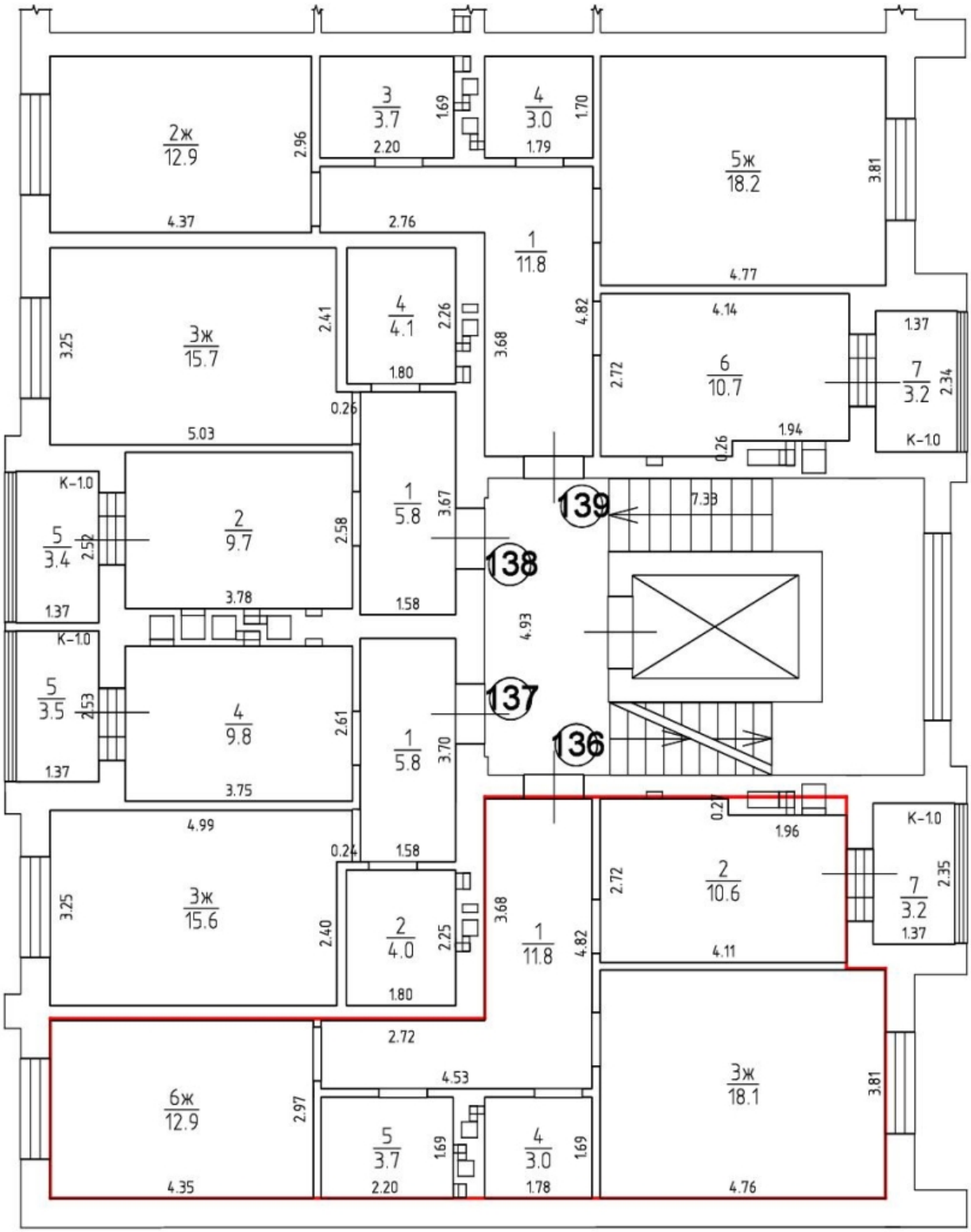
2ж 12.9
4.37
2.96
3 3.7
2.20
1.69
4 3.0
1.79
1.70
1 11.8
2.76
5ж 18.2
4.77
3.81
3ж 15.7
3.25
5.03
2.41
4 4.1
1.80
2.26
0.26
3.68
4.82
4.14
6 10.7
2.72
1.94
0.26
7 3.2
1.37
2.34
K-1.0
5 3.4
2.52
1.37
2 9.7
3.78
2.58
1 5.8
1.58
3.67
139
7.33
138
4.93
137
136
5 3.5
2.53
1.37
4 9.8
3.75
2.61
1 5.8
1.58
3.70
4.99
3ж 15.6
3.25
2.40
0.24
2 4.0
1.80
2.25
1 11.8
3.68
4.82
0.27
1.96
2 10.6
2.72
4.11
7 3.2
1.37
2.35
6ж 12.9
4.35
2.97
2.72
4.53
5 3.7
2.20
1.69
4 3.0
1.78
1.69
3ж 18.1
4.76
3.81

3 ЭТАЖ H=2.70

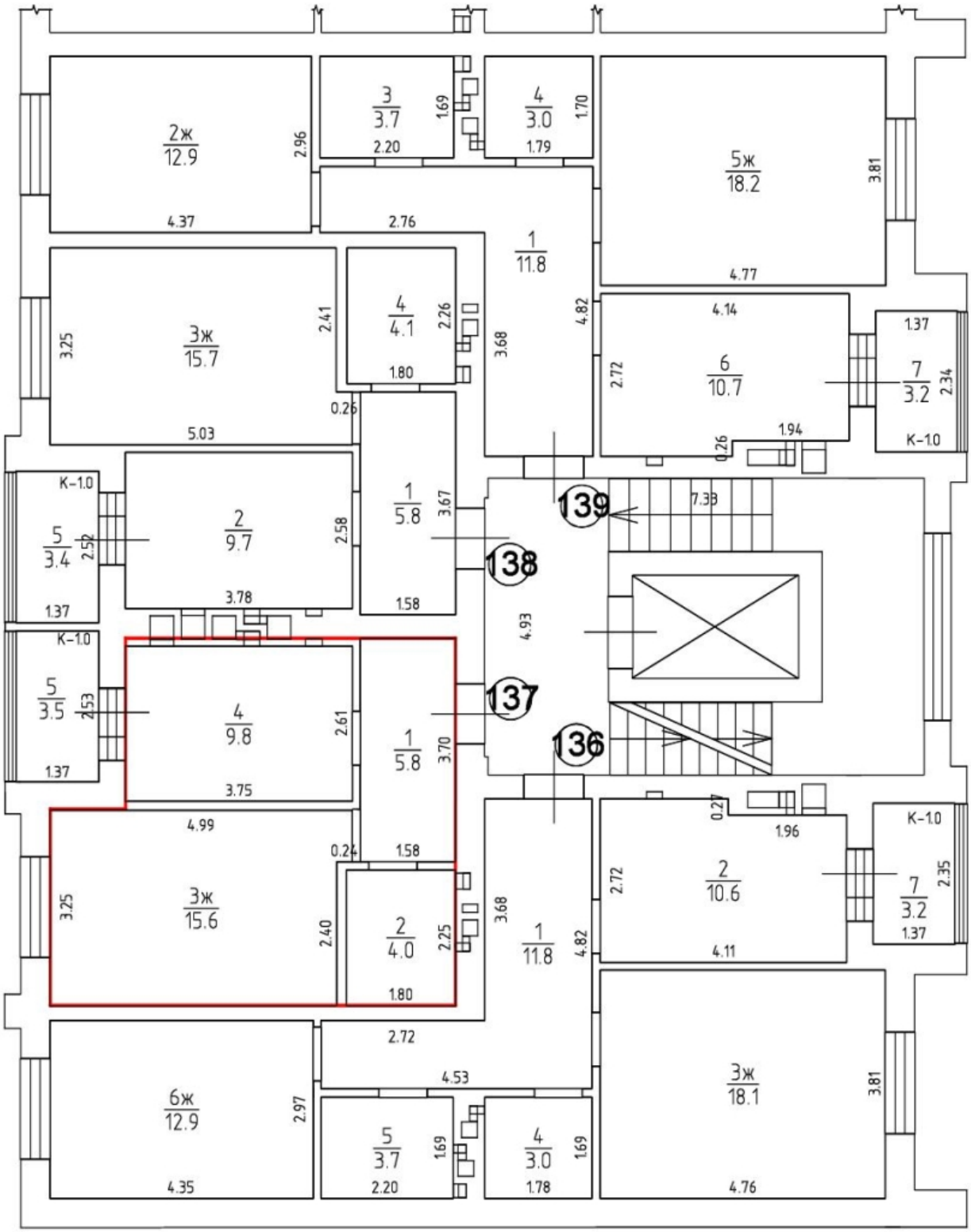
2ж 12.9
4.37
2.96
3 3.7
2.20
1.69
4 3.0
1.79
1.70
5ж 18.2
4.77
3.81
2.76
1 11.8
4.82
3ж 15.7
5.03
3.25
2.41
4 4.1
1.80
2.26
0.26
3.68
4.14
6 10.7
2.72
1.94
0.26
1.37
7 3.2
2.34
K-1.0
139
7.33
138
137
136
4.93
K-1.0
5 3.4
2.52
1.37
2 9.7
3.78
2.58
1 5.8
1.58
3.67
K-1.0
5 3.5
2.53
1.37
4 9.8
3.75
2.61
1 5.8
1.58
3.70
4.99
0.24
3ж 15.6
3.25
2.40
2 4.0
1.80
2.25
3.68
1 11.8
4.82
2.72
4.53
0.27
1.96
2 10.6
2.72
4.11
K-1.0
7 3.2
2.35
1.37
6ж 12.9
4.35
2.97
5 3.7
2.20
1.69
4 3.0
1.78
1.69
3ж 18.1
4.76
3.81

3 ЭТАЖ H=2.70

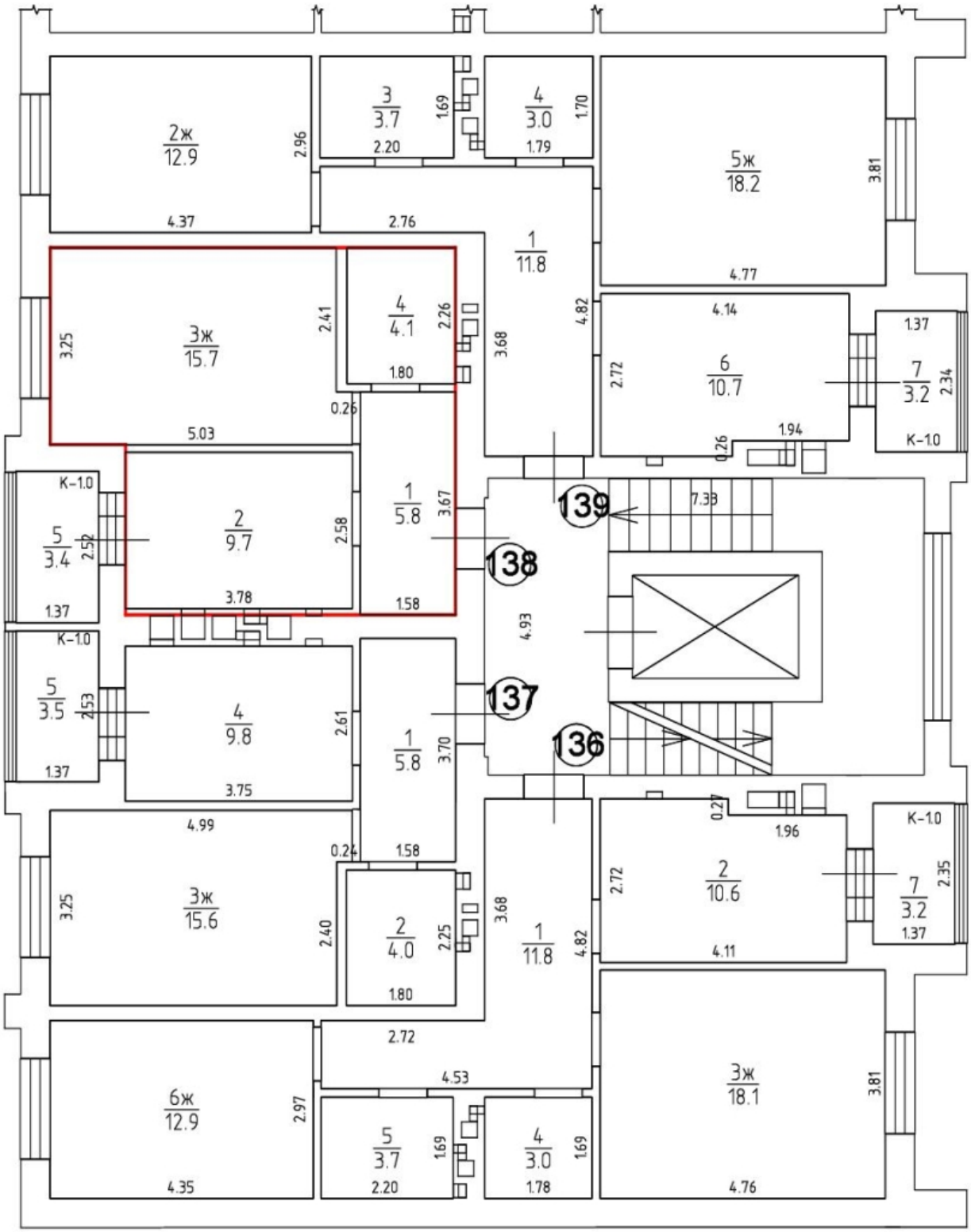
2ж 12.9
3 3.7
4 3.0
5ж 18.2
1 11.8
3ж 15.7
4 4.1
6 10.7
7 3.2
5 3.4
2 9.7
1 5.8
139
138
137
136
4 9.8
3ж 15.6
2 4.0
2 10.6
6ж 12.9
5 3.7
4 3.0
3ж 18.1
К-1.0

3 ЭТАЖ H=2.70

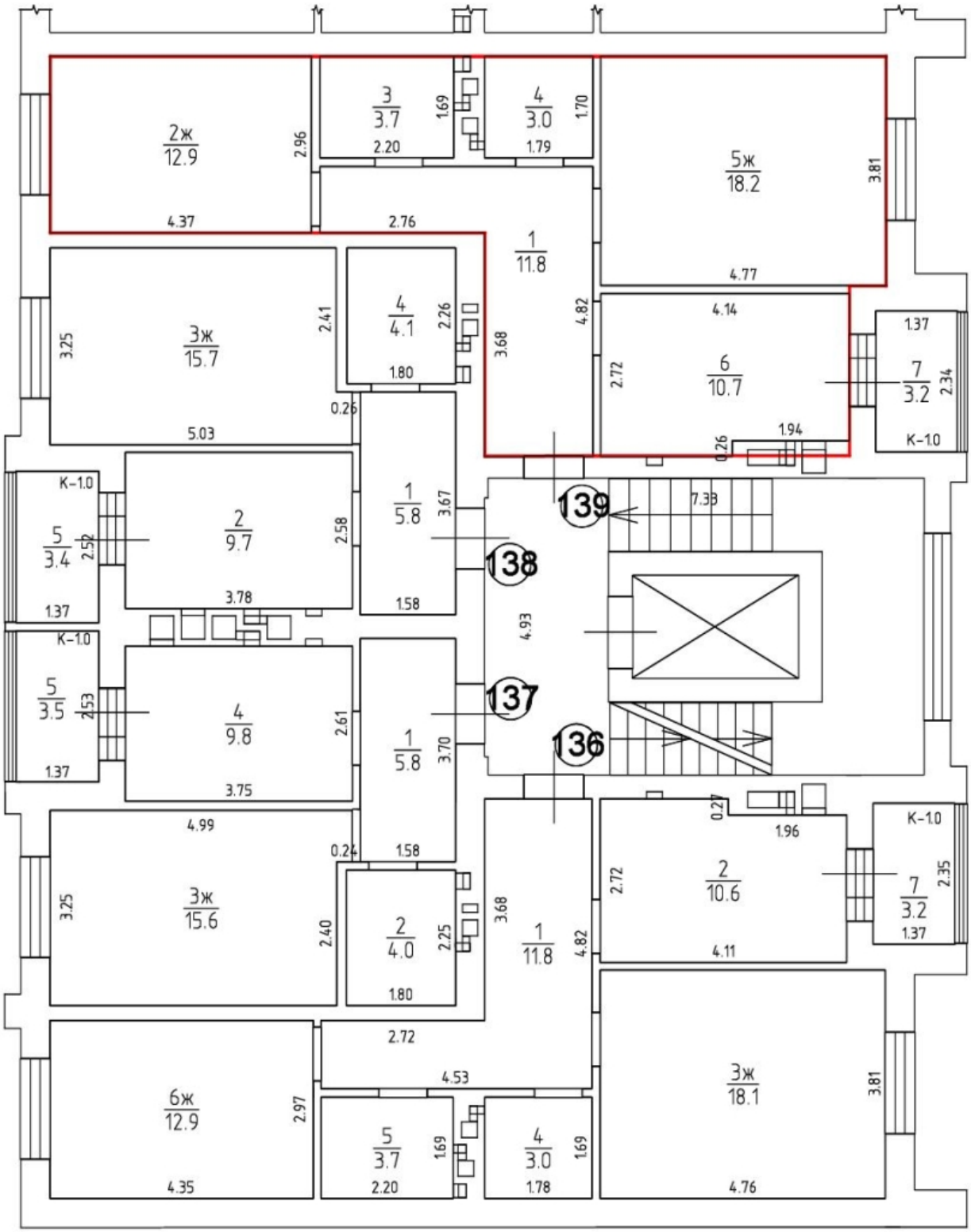
2ж 12.9
4.37
2.96
3 3.7
2.20
1.69
4 3.0
1.79
1.70
5ж 18.2
4.77
3.81
1 11.8
2.76
3ж 15.7
3.25
5.03
2.41
4 4.1
1.80
2.26
0.26
3.68
4.82
4.14
6 10.7
2.72
1.94
0.26
7 3.2
1.37
2.34
K-1.0
139
7.33
138
137
136
4.93
K-1.0
5 3.4
1.37
2.52
2 9.7
3.78
2.58
1 5.8
1.58
3.67
K-1.0
5 3.5
1.37
2.53
4 9.8
3.75
2.61
1 5.8
1.58
3.70
4.99
0.24
3ж 15.6
3.25
2.40
2 4.0
1.80
2.25
1 11.8
3.68
4.82
2.72
4.53
0.27
1.96
2 10.6
2.72
4.11
K-1.0
7 3.2
1.37
2.35
6ж 12.9
4.35
2.97
5 3.7
2.20
1.69
4 3.0
1.78
1.69
3ж 18.1
4.76
3.81

4 ЭТАЖ H=2.70

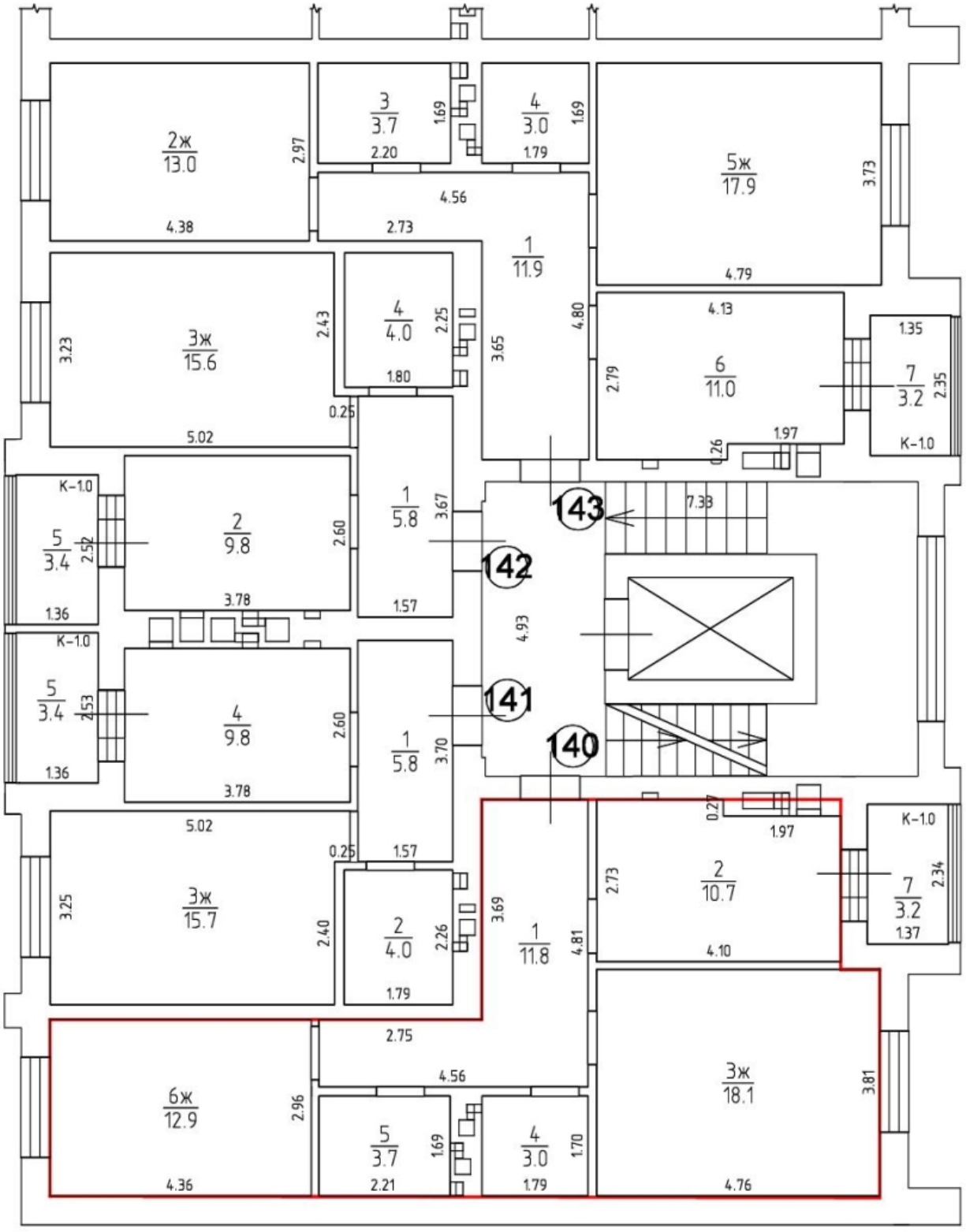
2ж 13.0
3 3.7
4 3.0
5ж 17.9
1 11.9
3ж 15.6
4 4.0
6 11.0
7 3.2
K-1.0
5 3.4
2 9.8
1 5.8
4 9.8
3ж 15.7
2 4.0
1 11.8
2 10.7
6ж 12.9
5 3.7
4 3.0
3ж 18.1
143
142
141
140

4 ЭТАЖ H=2.70

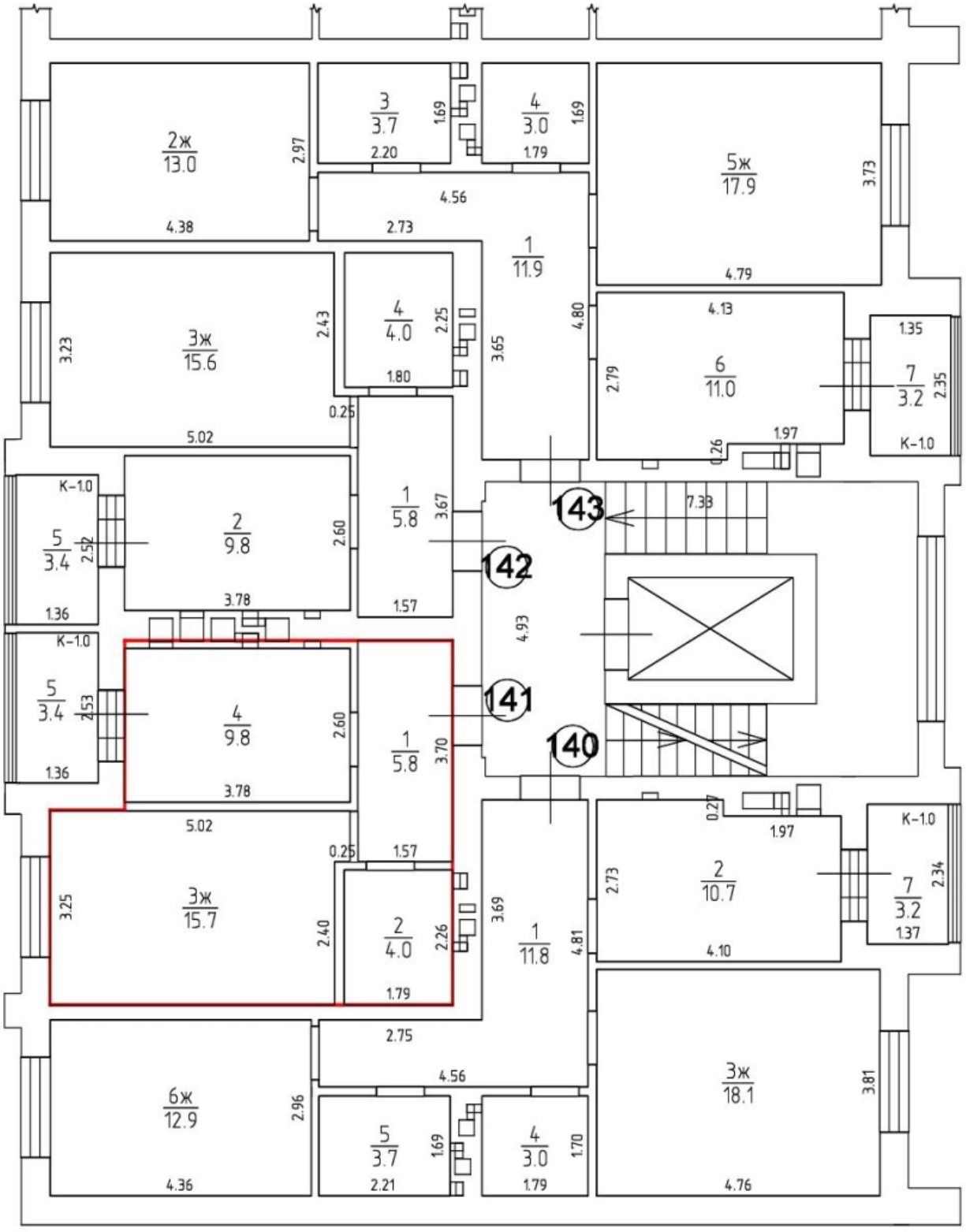
2ж 13.0
3 3.7
4 3.0
5ж 17.9
1 11.9
3ж 15.6
4 4.0
6 11.0
7 3.2
1 5.8
2 9.8
5 3.4
4 9.8
3ж 15.7
2 4.0
1 11.8
2 10.7
6ж 12.9
5 3.7
4 3.0
3ж 18.1
143
142
141
140
К-1.0

4 ЭТАЖ H=2.70

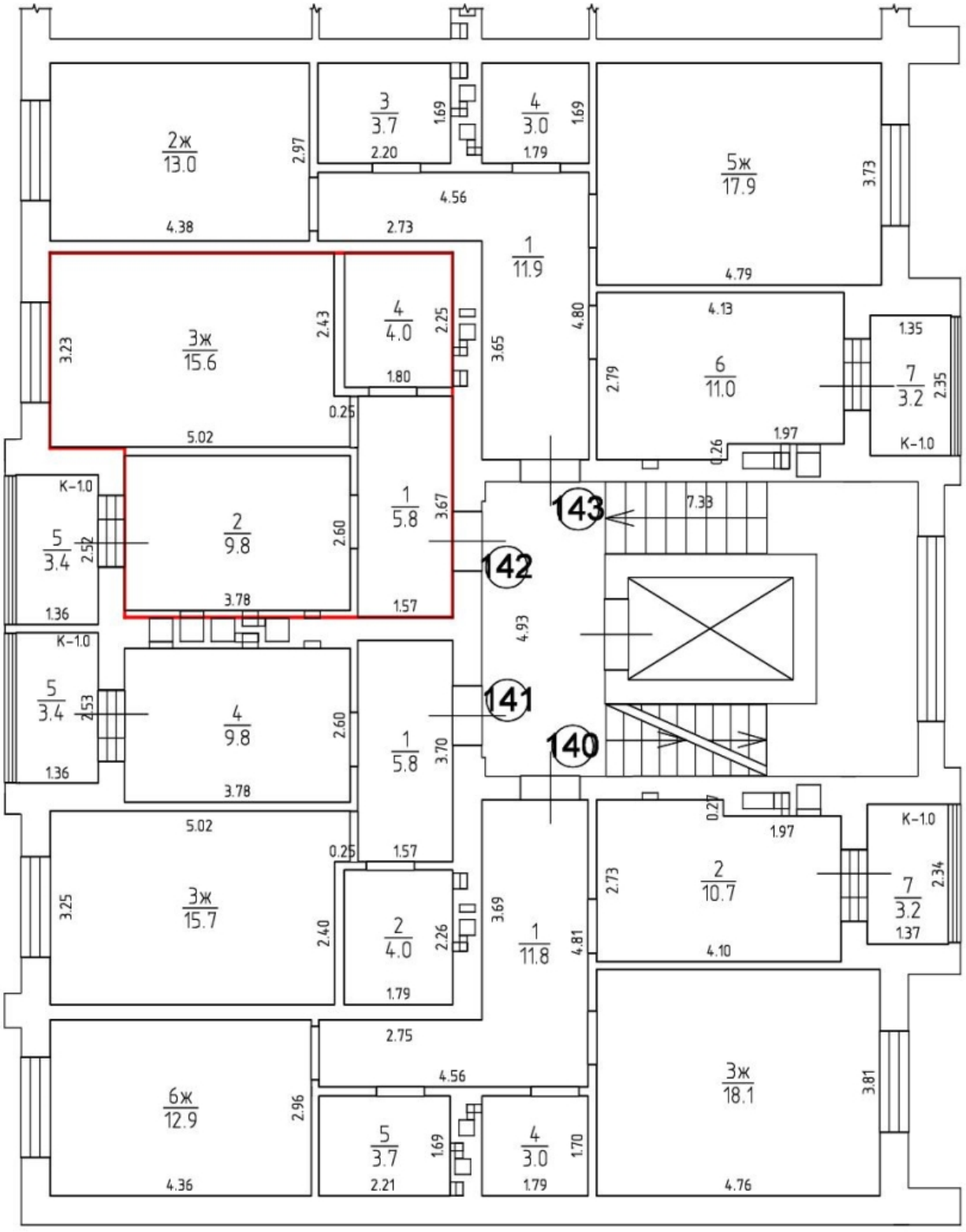
2ж 13.0
3 3.7
4 3.0
5ж 17.9
1 11.9
3ж 15.6
4 4.0
6 11.0
7 3.2
5 3.4
2 9.8
1 5.8
4 9.8
3ж 15.7
2 4.0
1 11.8
2 10.7
6ж 12.9
5 3.7
4 3.0
3ж 18.1
143
142
141
140
К-1.0

4 ЭТАЖ H=2.70

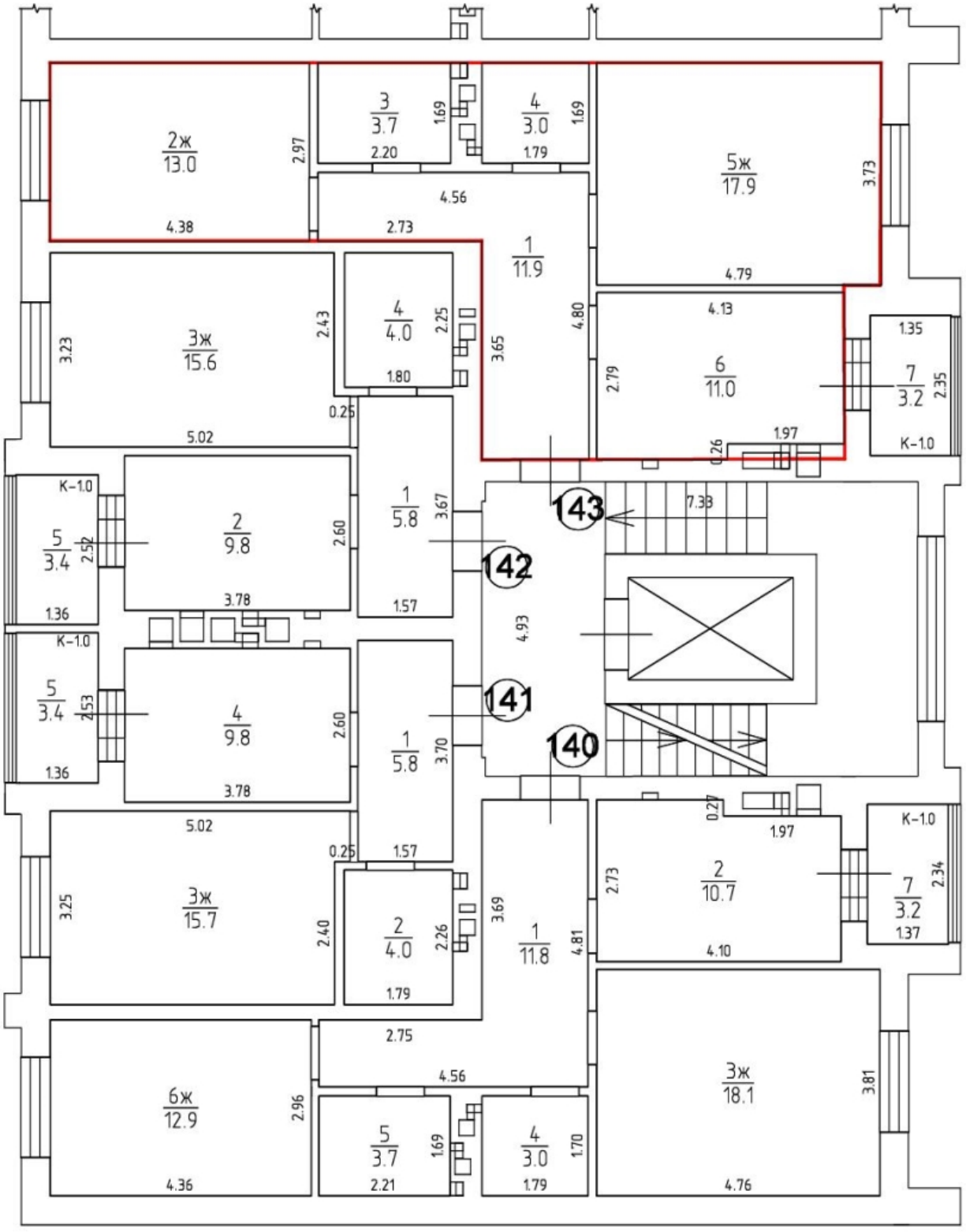
2ж 13.0
4.38
2.97
3 3.7
2.20
1.69
4 3.0
1.79
1.69
5ж 17.9
4.79
3.73
4.56
2.73
1 11.9
3ж 15.6
3.23
5.02
2.43
4 4.0
1.80
2.25
0.25
3.65
4.80
4.13
6 11.0
2.79
1.97
0.26
1.35
7 3.2
2.35
K-1.0
1 5.8
3.67
1.57
2 9.8
2.60
3.78
5 3.4
2.52
1.36
K-1.0
143
142
141
140
7.38
4.93
4 9.8
2.60
3.78
5 3.4
2.53
1.36
K-1.0
1 5.8
3.70
1.57
5.02
0.25
3ж 15.7
3.25
2.40
2 4.0
2.26
1.79
1 11.8
3.69
4.81
2.75
4.56
0.27
1.97
2 10.7
2.73
4.10
K-1.0
7 3.2
2.34
1.37
6ж 12.9
4.36
2.96
5 3.7
2.21
1.69
4 3.0
1.79
1.70
3ж 18.1
4.76
3.81

5 ЭТАЖ H=2.70

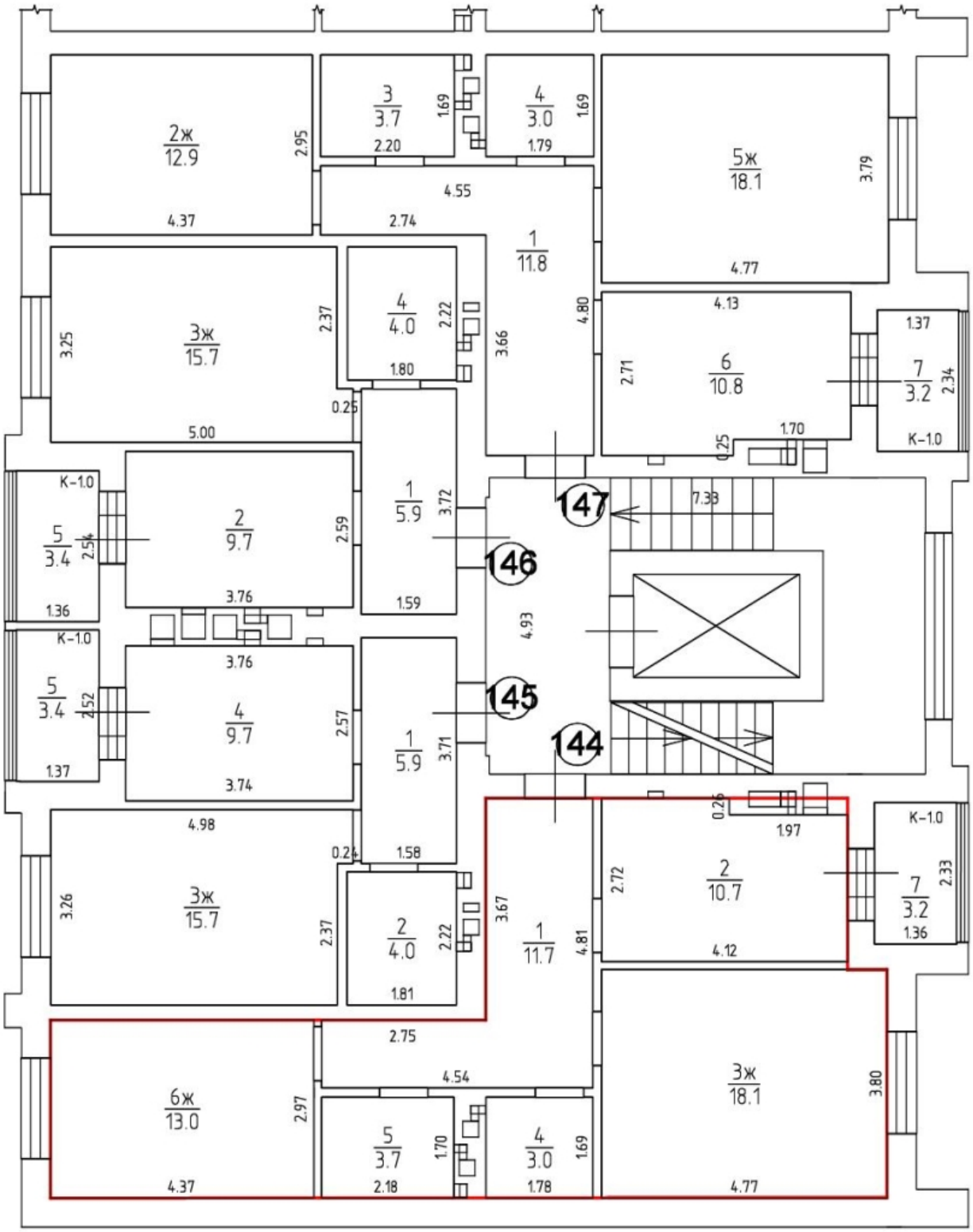
2ж 12.9
4.37
2.95
3 3.7
2.20
1.69
4 3.0
1.79
1.69
4.55
2.74
1 11.8
5ж 18.1
4.77
3.79
3ж 15.7
5.00
3.25
2.37
4 4.0
1.80
2.22
0.25
3.66
4.80
4.13
2.71
6 10.8
1.70
0.25
1.37
7 3.2
2.34
K-1.0
147
7.38
146
4.93
145
144
K-1.0
5 3.4
2.54
1.36
2 9.7
3.76
2.59
1 5.9
3.72
1.59
K-1.0
5 3.4
2.52
1.37
4 9.7
3.74
3.76
2.57
1 5.9
3.71
1.58
0.24
4.98
3ж 15.7
3.26
2.37
2 4.0
1.81
2.22
3.67
1 11.7
4.81
0.26
1.97
2.72
2 10.7
4.12
K-1.0
7 3.2
2.33
1.36
2.75
4.54
6ж 13.0
4.37
2.97
5 3.7
2.18
1.70
4 3.0
1.78
1.69
3ж 18.1
4.77
3.80

5 ЭТАЖ H=2.70

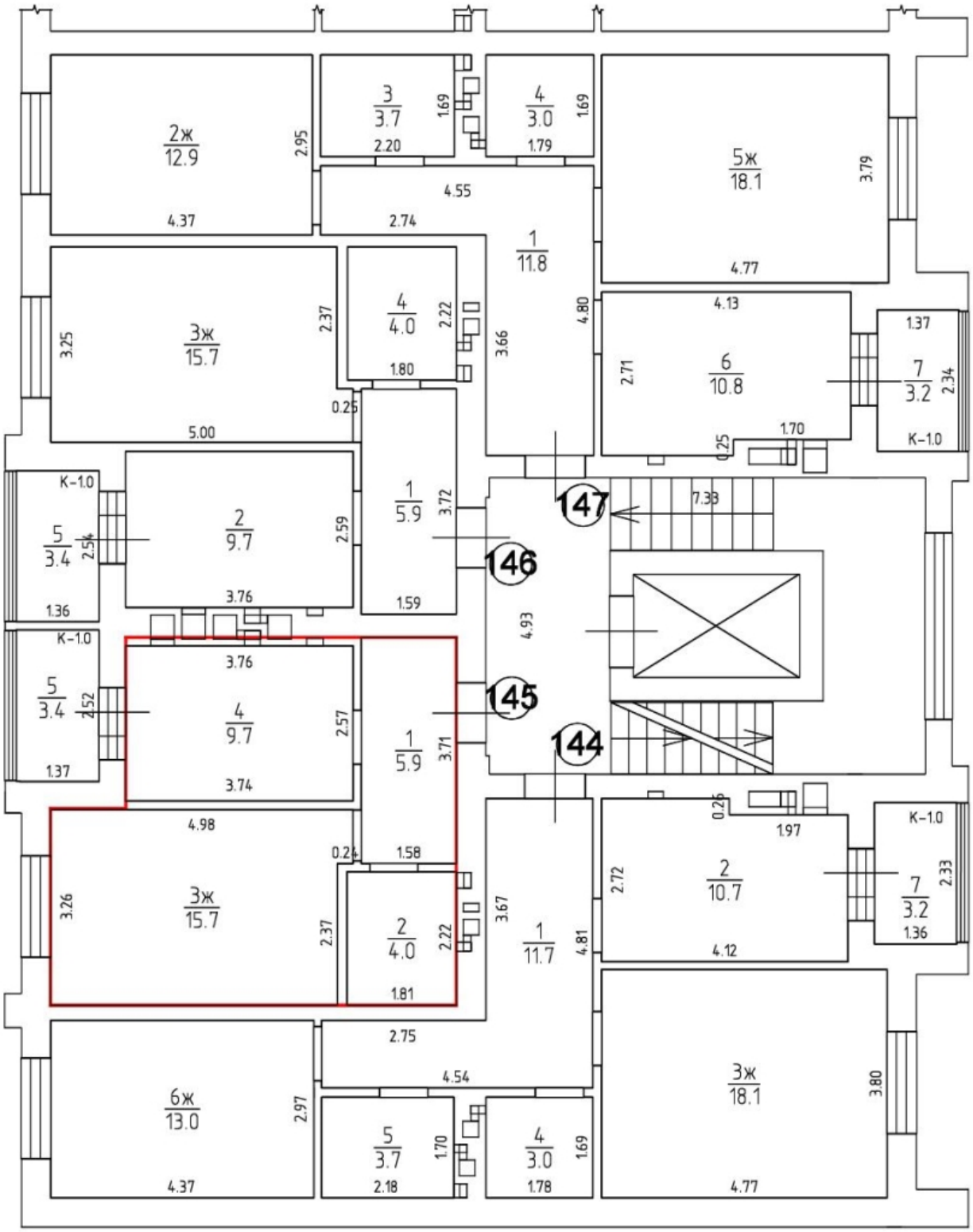
2ж 12.9
4.37
2.95
3 3.7
2.20
1.69
4 3.0
1.79
1.69
4.55
2.74
1 11.8
5ж 18.1
4.77
3.79
3ж 15.7
5.00
3.25
2.37
4 4.0
1.80
2.22
0.25
3.66
4.80
4.13
2.71
6 10.8
1.70
0.25
1.37
7 3.2
2.34
K-1.0
147
7.38
146
4.93
145
144
K-1.0
5 3.4
2.54
1.36
2 9.7
3.76
2.59
1 5.9
3.72
1.59
K-1.0
5 3.4
2.52
1.37
3.76
4 9.7
3.74
2.57
1 5.9
3.71
1.58
0.24
4.98
3ж 15.7
3.26
2.37
2 4.0
1.81
2.22
3.67
1 11.7
4.81
2.75
4.54
0.26
1.97
2 10.7
4.12
2.72
K-1.0
7 3.2
1.36
2.33
6ж 13.0
4.37
2.97
5 3.7
2.18
1.70
4 3.0
1.78
1.69
3ж 18.1
4.77
3.80

5 ЭТАЖ H=2.70

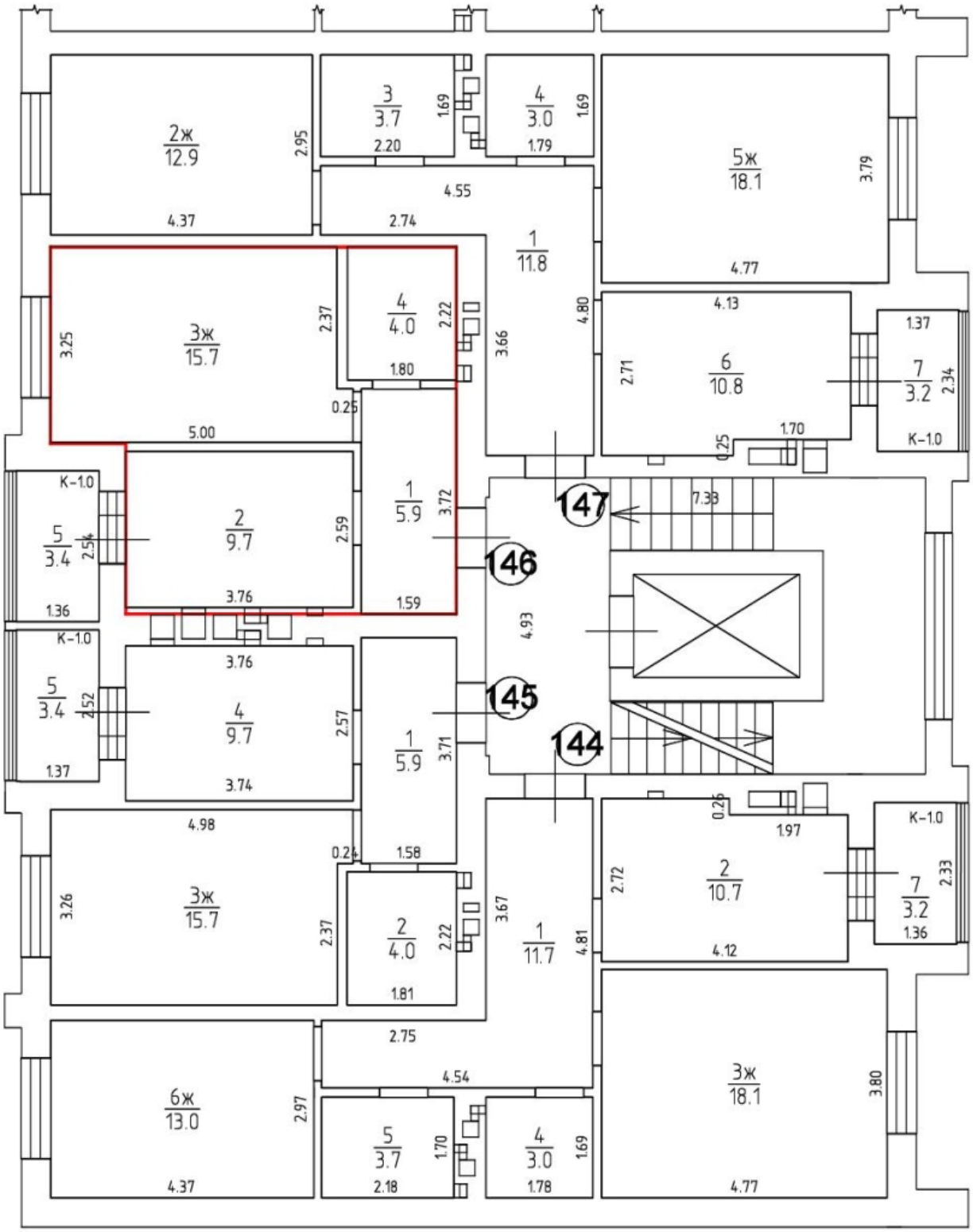
2ж 12.9
4.37
2.95
3 3.7
2.20
1.69
4 3.0
1.79
1.69
4.55
2.74
1 11.8
5ж 18.1
4.77
3.79
3ж 15.7
3.25
5.00
2.37
4 4.0
1.80
2.22
0.25
3.66
4.80
4.13
2.71
6 10.8
1.70
0.25
1.37
7 3.2
2.34
K-1.0
147
7.38
146
4.93
145
144
5 3.4
2.54
1.36
2 9.7
3.76
2.59
1 5.9
3.72
1.59
K-1.0
5 3.4
2.52
1.37
3.76
4 9.7
3.74
2.57
1 5.9
3.71
1.58
0.24
4.98
3ж 15.7
3.26
2.37
2 4.0
1.81
2.22
3.67
1 11.7
4.81
2.75
4.54
0.26
1.97
2.72
2 10.7
4.12
K-1.0
7 3.2
1.36
2.33
6ж 13.0
4.37
2.97
5 3.7
2.18
1.70
4 3.0
1.78
1.69
3ж 18.1
4.77
3.80

5 ЭТАЖ H=2.70

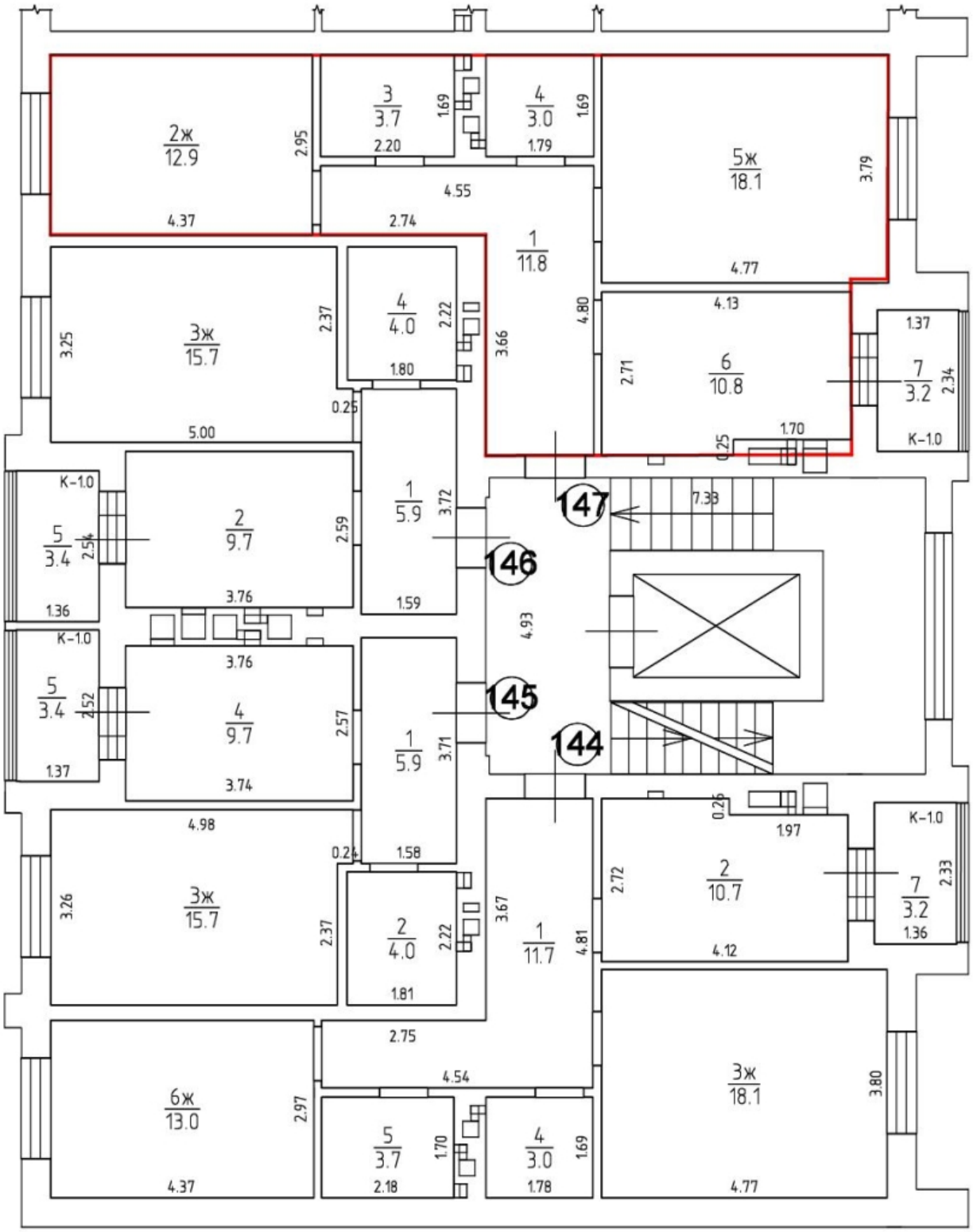
2ж 12.9
4.37
2.95
3 3.7
2.20
1.69
4 3.0
1.79
1.69
4.55
2.74
1 11.8
5ж 18.1
4.77
3.79
4.13
3ж 15.7
3.25
5.00
2.37
4 4.0
1.80
2.22
0.25
3.66
4.80
6 10.8
2.71
1.37
7 3.2
2.34
K-1.0
1.70
0.25
1 5.9
1.59
3.72
147
7.38
146
4.93
145
144
5 3.4
2.54
1.36
2 9.7
3.76
2.59
K-1.0
5 3.4
2.52
1.37
4 9.7
3.74
2.57
3.76
1 5.9
3.71
4.98
3ж 15.7
3.26
2.37
0.24
1.58
2 4.0
1.81
2.22
3.67
1 11.7
4.81
2.75
4.54
0.25
1.97
2 10.7
4.12
2.72
K-1.0
7 3.2
1.36
2.33
6ж 13.0
4.37
2.97
5 3.7
2.18
1.70
4 3.0
1.78
1.69
3ж 18.1
4.77
3.80

6 ЭТАЖ H=2.70

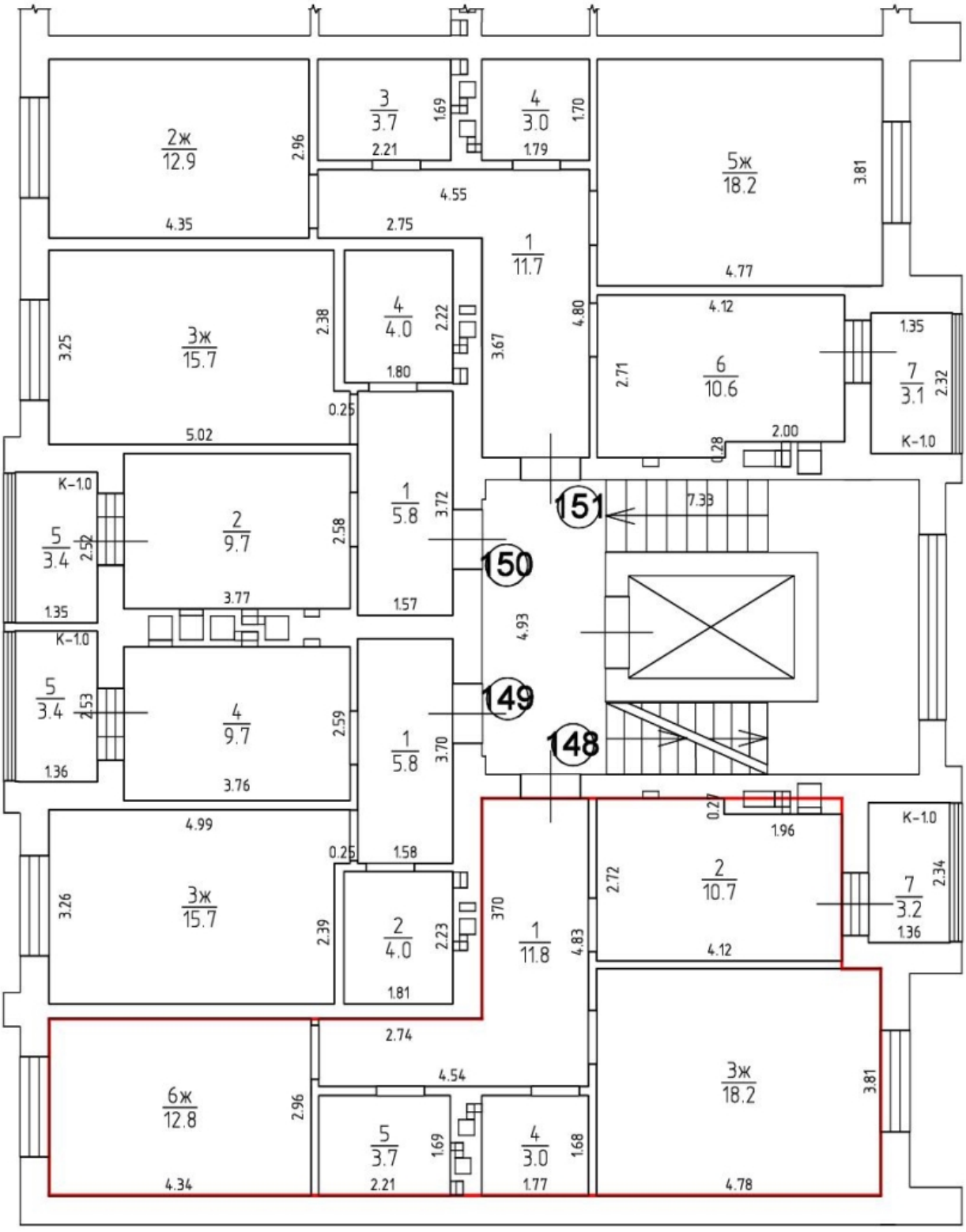
2ж 12.9
3 3.7
4 3.0
5ж 18.2
1 11.7
3ж 15.7
4 4.0
6 10.6
7 3.1
5 3.4
2 9.7
1 5.8
4 9.7
3ж 15.7
2 4.0
1 11.8
2 10.7
7 3.2
6ж 12.8
5 3.7
4 3.0
3ж 18.2
151
150
149
148
К-1.0

6 ЭТАЖ H=2.70

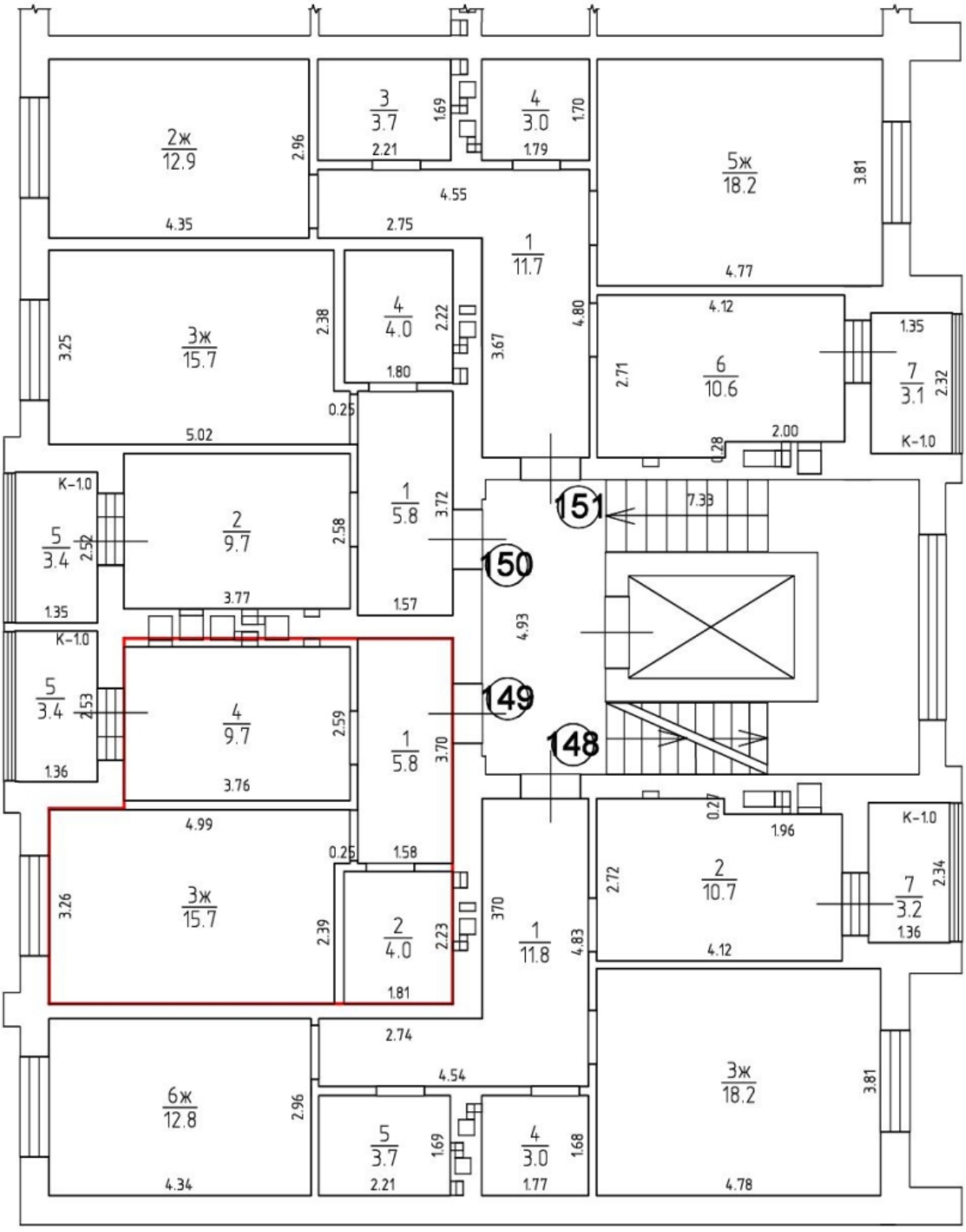
2ж 12.9
3 3.7
4 3.0
5ж 18.2
1 11.7
3ж 15.7
4 4.0
6 10.6
7 3.1
5 3.4
2 9.7
1 5.8
4 9.7
3ж 15.7
2 4.0
1 11.8
2 10.7
7 3.2
6ж 12.8
5 3.7
4 3.0
3ж 18.2
151
150
149
148
К-1.0

6 ЭТАЖ H=2.70

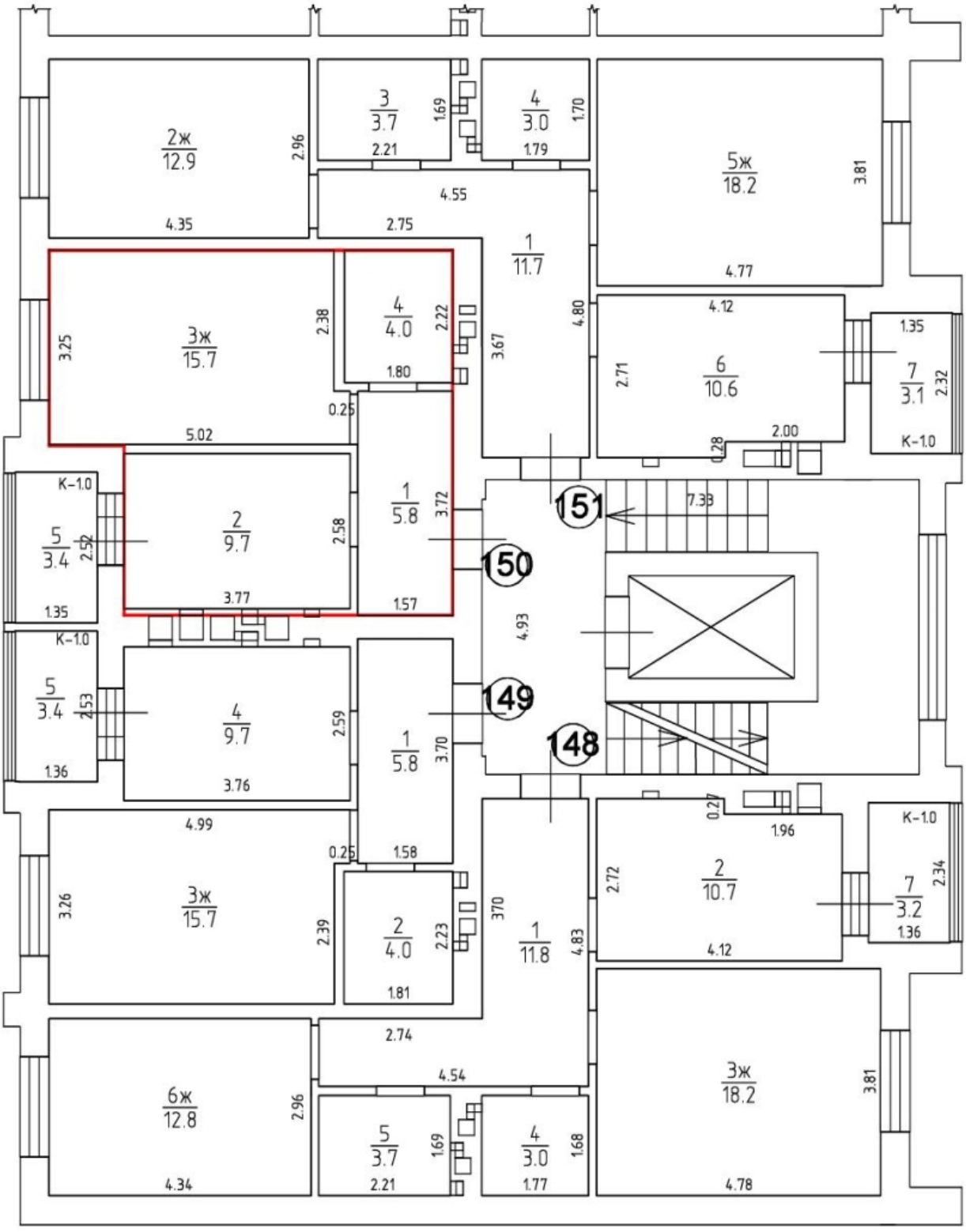
2ж 12.9
3 3.7
4 3.0
5ж 18.2
1 11.7
3ж 15.7
4 4.0
6 10.6
7 3.1
2 9.7
1 5.8
5 3.4
4 9.7
1 5.8
5 3.4
3ж 15.7
2 4.0
1 11.8
2 10.7
7 3.2
6ж 12.8
5 3.7
4 3.0
3ж 18.2
151
150
149
148
K-1.0

6 ЭТАЖ H=2.70

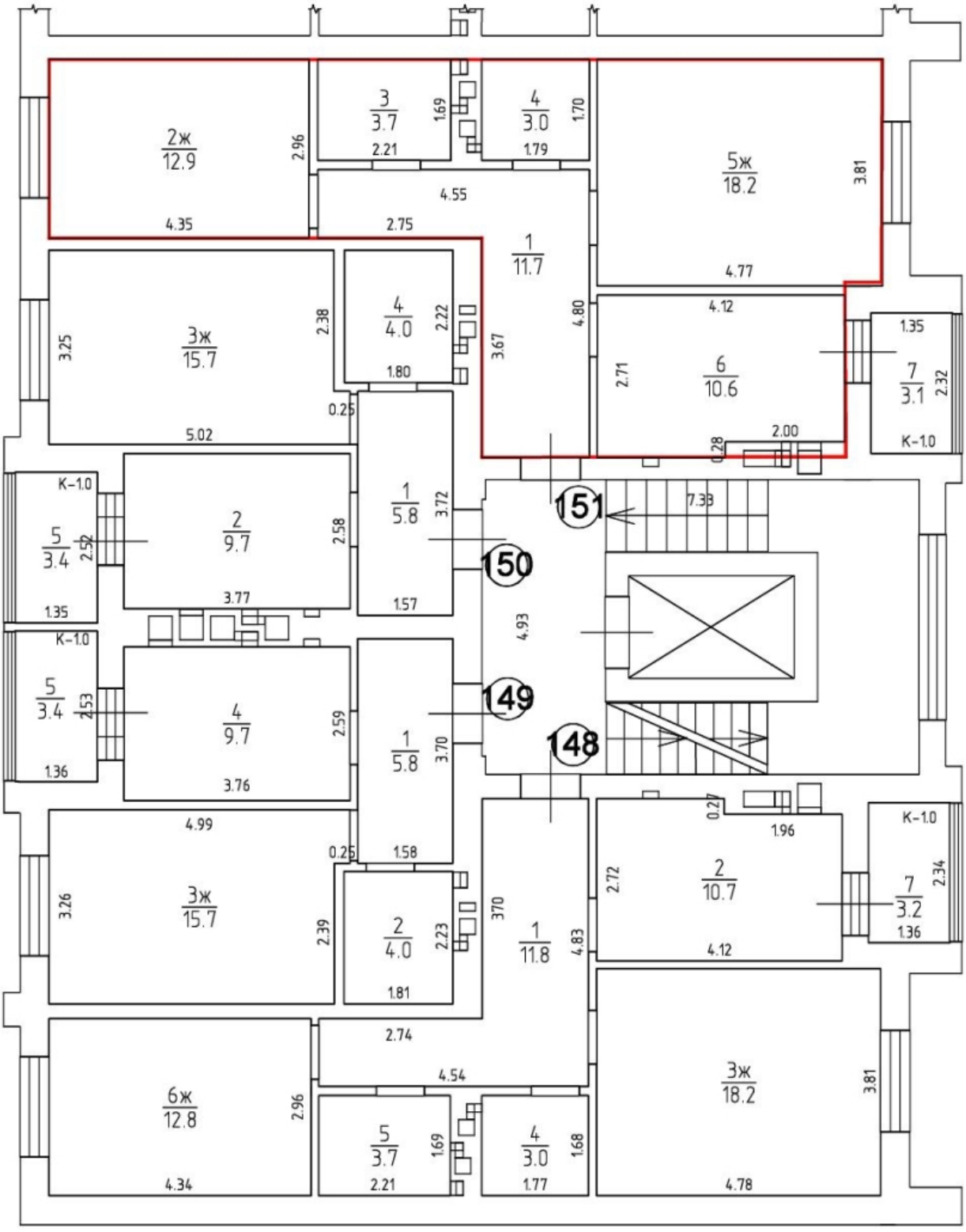
2ж 12.9
4.35
2.96
3 3.7
2.21
1.69
4 3.0
1.79
1.70
4.55
2.75
1 11.7
5ж 18.2
4.77
3.81
4.12
3ж 15.7
3.25
2.38
4 4.0
1.80
2.22
3.67
4.80
6 10.6
2.71
1.35
7 3.1
2.32
K-1.0
2.00
0.28
0.25
5.02
151
7.33
150
1 5.8
3.72
1.57
2 9.7
2.58
3.77
5 3.4
2.52
1.35
4.93
149
148
4 9.7
2.59
3.76
2.53
1.36
1 5.8
3.70
1.58
4.99
0.27
1.96
2 10.7
2.72
4.12
7 3.2
2.34
1.36
3ж 15.7
3.26
2.39
2 4.0
2.23
1.81
370
1 11.8
4.83
2.74
4.54
6ж 12.8
4.34
5 3.7
2.21
1.69
4 3.0
1.77
1.68
3ж 18.2
4.78
3.81

7 ЭТАЖ H=2.70

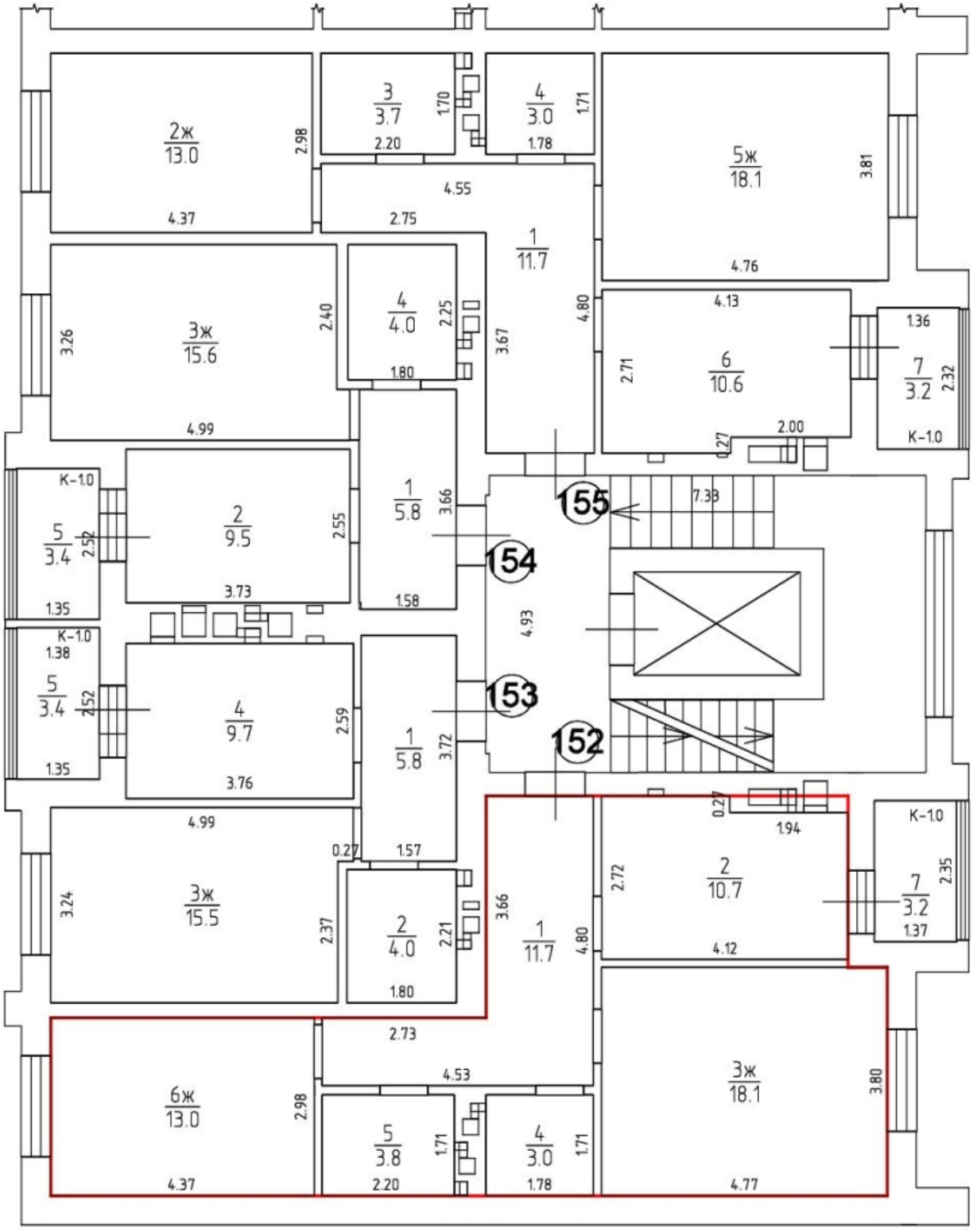
2ж 13.0
4.37
2.98
3 3.7
2.20
1.70
4 3.0
1.78
1.71
4.55
2.75
1 11.7
5ж 18.1
4.76
3.81
3ж 15.6
3.26
4.99
2.40
4 4.0
1.80
2.25
3.67
4.80
4.13
6 10.6
2.71
2.00
0.27
1.36
7 3.2
2.32
K-1.0
155
7.38
154
153
152
1 5.8
3.66
1.58
2 9.5
2.55
3.73
5 3.4
2.52
1.35
4.93
4 9.7
2.59
3.76
1.38
1 5.8
3.72
1.57
0.27
4.99
3ж 15.5
3.24
2.37
2 4.0
2.21
1.80
1 11.7
3.66
4.80
2.73
4.53
2 10.7
2.72
4.12
1.94
7 3.2
2.35
1.37
6ж 13.0
4.37
2.98
5 3.8
2.20
1.71
4 3.0
1.78
1.71
3ж 18.1
4.77
3.80

7 ЭТАЖ H=2.70

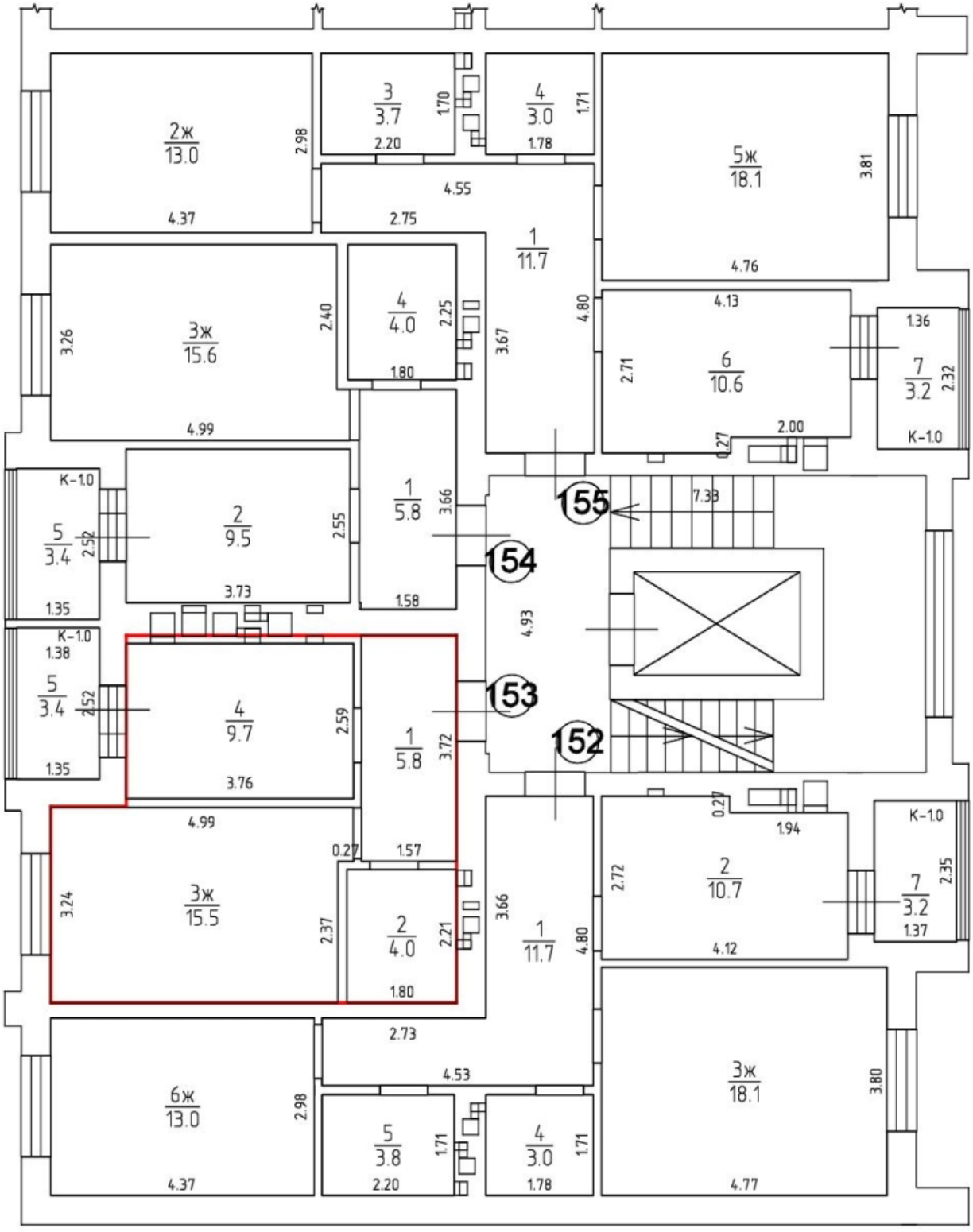
2ж 13.0
4.37
2.98
3 3.7
2.20
1.70
4 3.0
1.78
1.71
4.55
2.75
1 11.7
5ж 18.1
4.76
3.81
3ж 15.6
4.99
3.26
2.40
4 4.0
1.80
2.25
3.67
4.80
4.13
6 10.6
2.71
2.00
0.27
7 3.2
2.32
1.36
K-1.0
5 3.4
2.52
1.35
2 9.5
3.73
2.55
1 5.8
1.58
3.66
155
7.38
154
4.93
153
152
4 9.7
3.76
2.59
1 5.8
3.72
1.38
3ж 15.5
3.24
2.37
2 4.0
1.80
2.21
1.57
0.27
1 11.7
2.73
4.53
2 10.7
4.12
2.72
1.94
7 3.2
1.37
2.35
6ж 13.0
4.37
5 3.8
2.20
4 3.0
1.78
3ж 18.1
4.77
3.80

7 ЭТАЖ H=2.70

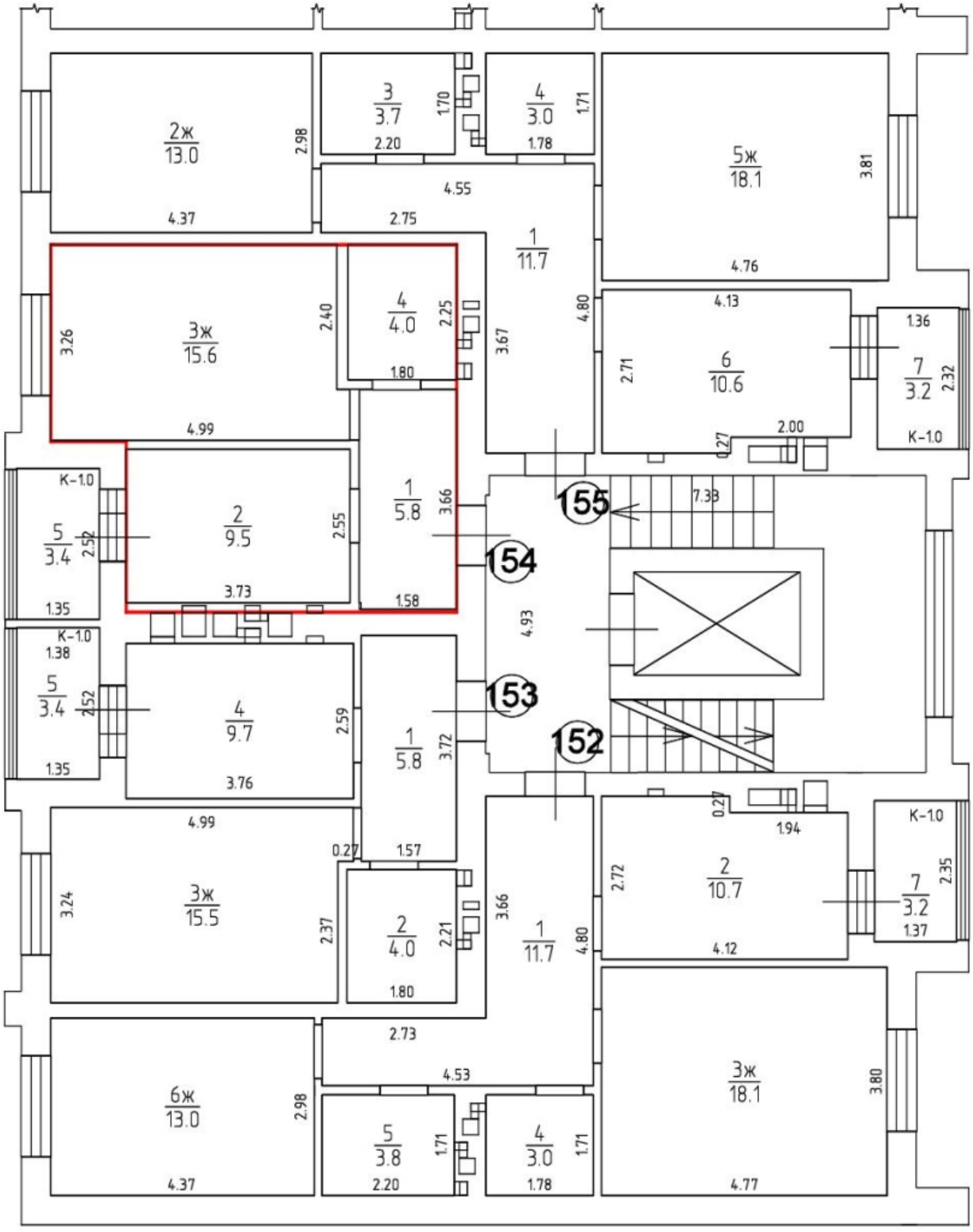
2ж 13.0
4.37
2.98
3 3.7
2.20
1.70
4 3.0
1.78
1.71
4.55
2.75
1 11.7
5ж 18.1
4.76
3.81
3ж 15.6
4.99
3.26
2.40
4 4.0
1.80
2.25
3.67
4.80
4.13
6 10.6
2.71
2.00
0.27
7 3.2
1.36
2.32
K-1.0
155
7.38
154
153
152
2 9.5
3.73
2.55
1 5.8
1.58
3.66
5 3.4
2.52
1.35
4.93
4 9.7
3.76
2.59
1 5.8
1.57
3.72
1.38
3ж 15.5
3.24
2.37
2 4.0
1.80
2.21
1 11.7
3.66
4.80
2.73
4.53
0.27
1.94
2 10.7
2.72
4.12
7 3.2
1.37
2.35
6ж 13.0
4.37
2.98
5 3.8
2.20
1.71
4 3.0
1.78
1.71
3ж 18.1
4.77
3.80

7 ЭТАЖ H=2.70

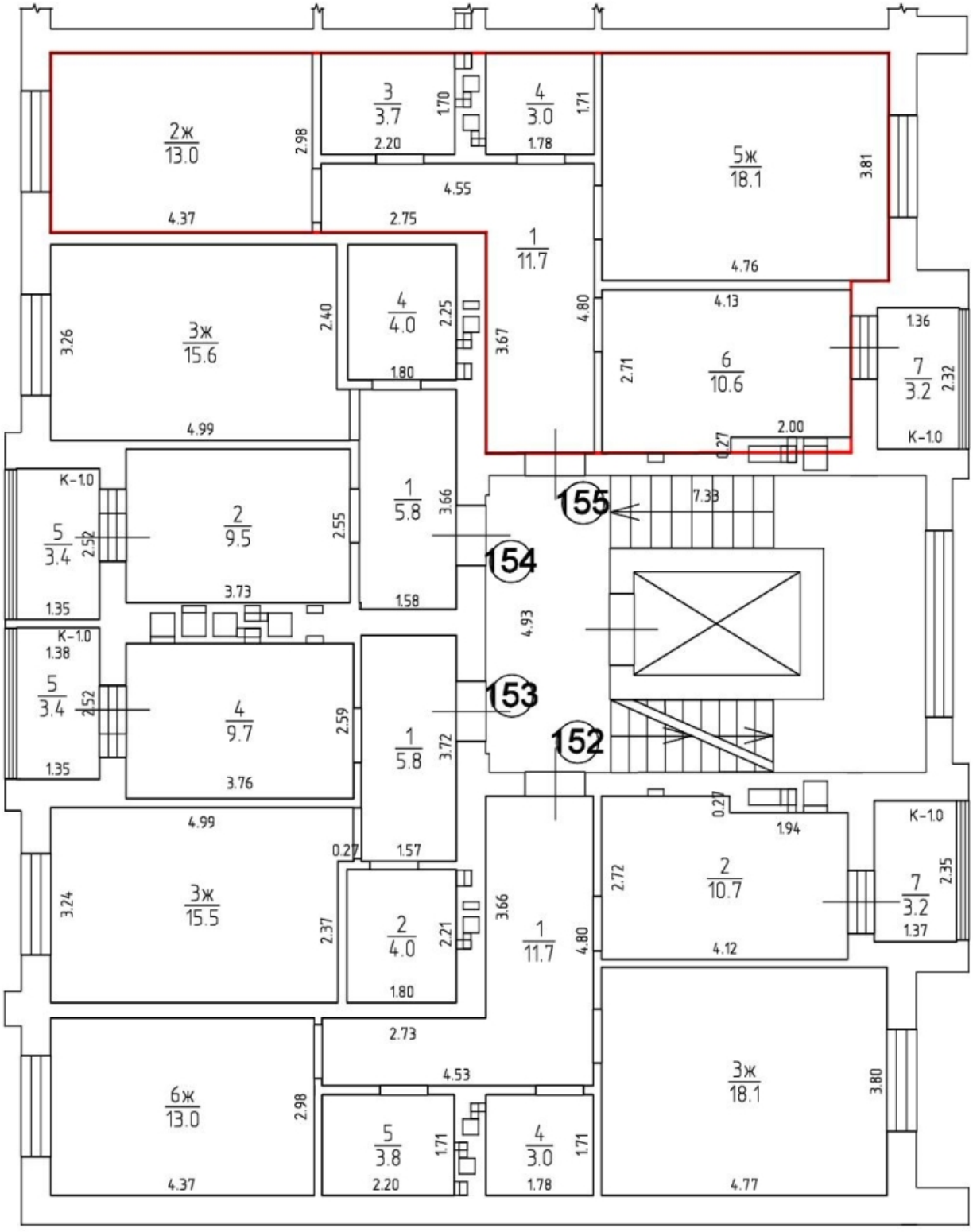
2ж 13.0
4.37
2.98
3 3.7
2.20
1.70
4 3.0
1.78
1.71
4.55
2.75
1 11.7
5ж 18.1
4.76
3.81
4.13
3ж 15.6
3.26
4.99
2.40
4 4.0
1.80
2.25
3.67
4.80
6 10.6
2.71
2.00
0.27
1.36
7 3.2
2.32
K-1.0
1 5.8
3.66
1.58
155
7.38
154
4.93
153
152
5 3.4
2.52
1.35
2 9.5
3.73
2.55
4 9.7
3.76
2.59
1.38
3ж 15.5
3.24
2.37
2 4.0
2.21
1.80
1 11.7
3.66
4.80
2.73
4.53
1.94
2 10.7
2.72
4.12
7 3.2
2.35
1.37
6ж 13.0
4.37
2.98
5 3.8
2.20
1.71
4 3.0
1.78
3ж 18.1
4.77
3.80

8 ЭТАЖ H=2.70

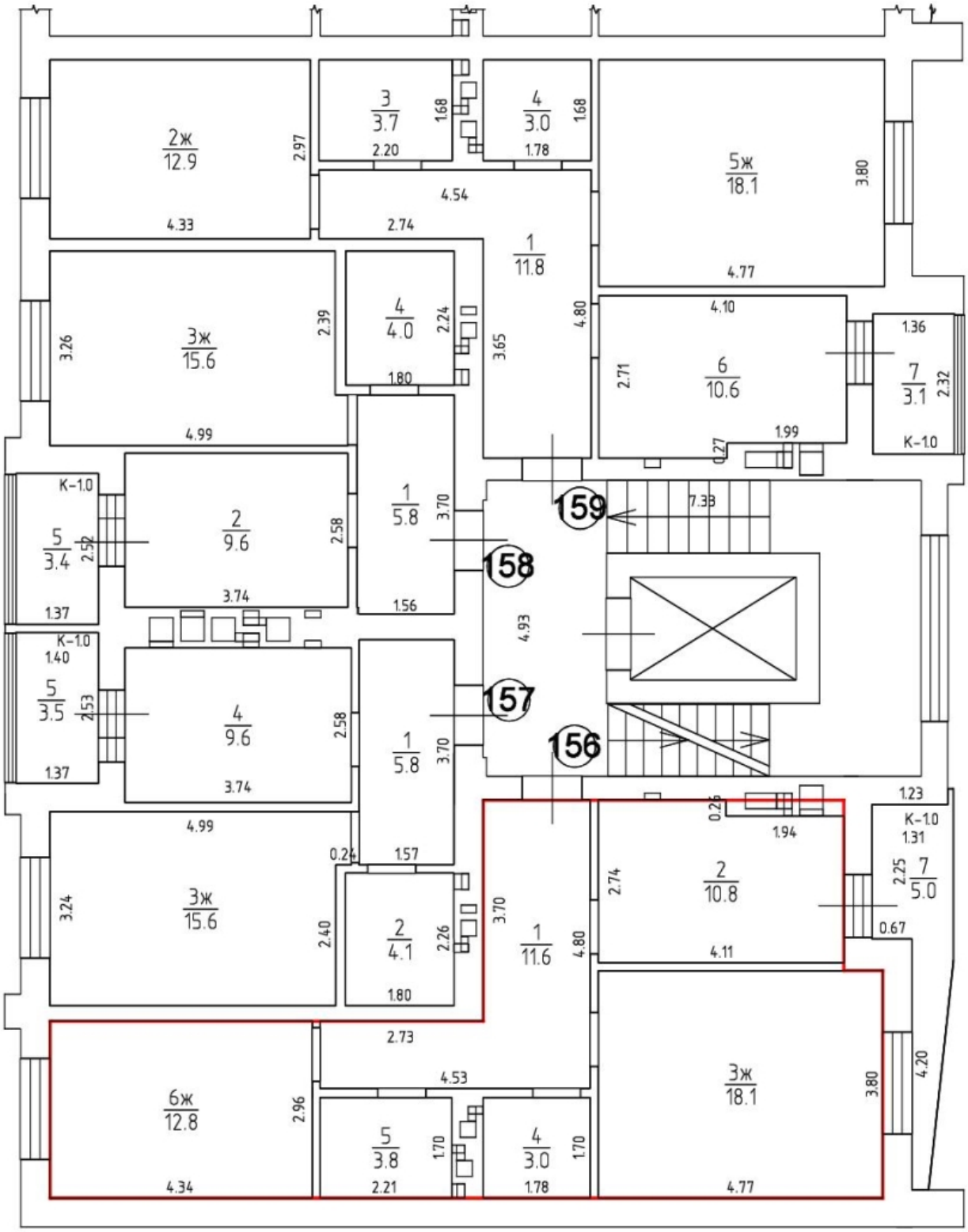
2ж 12.9
3 3.7
4 3.0
5ж 18.1
1 11.8
3ж 15.6
4 4.0
6 10.6
7 3.1
K-1.0
2 9.6
1 5.8
5 3.4
4 9.6
5 3.5
159
158
157
156
3ж 15.6
2 4.1
1 11.6
2 10.8
7 5.0
6ж 12.8
5 3.8
4 3.0
3ж 18.1

8 ЭТАЖ H=2.70

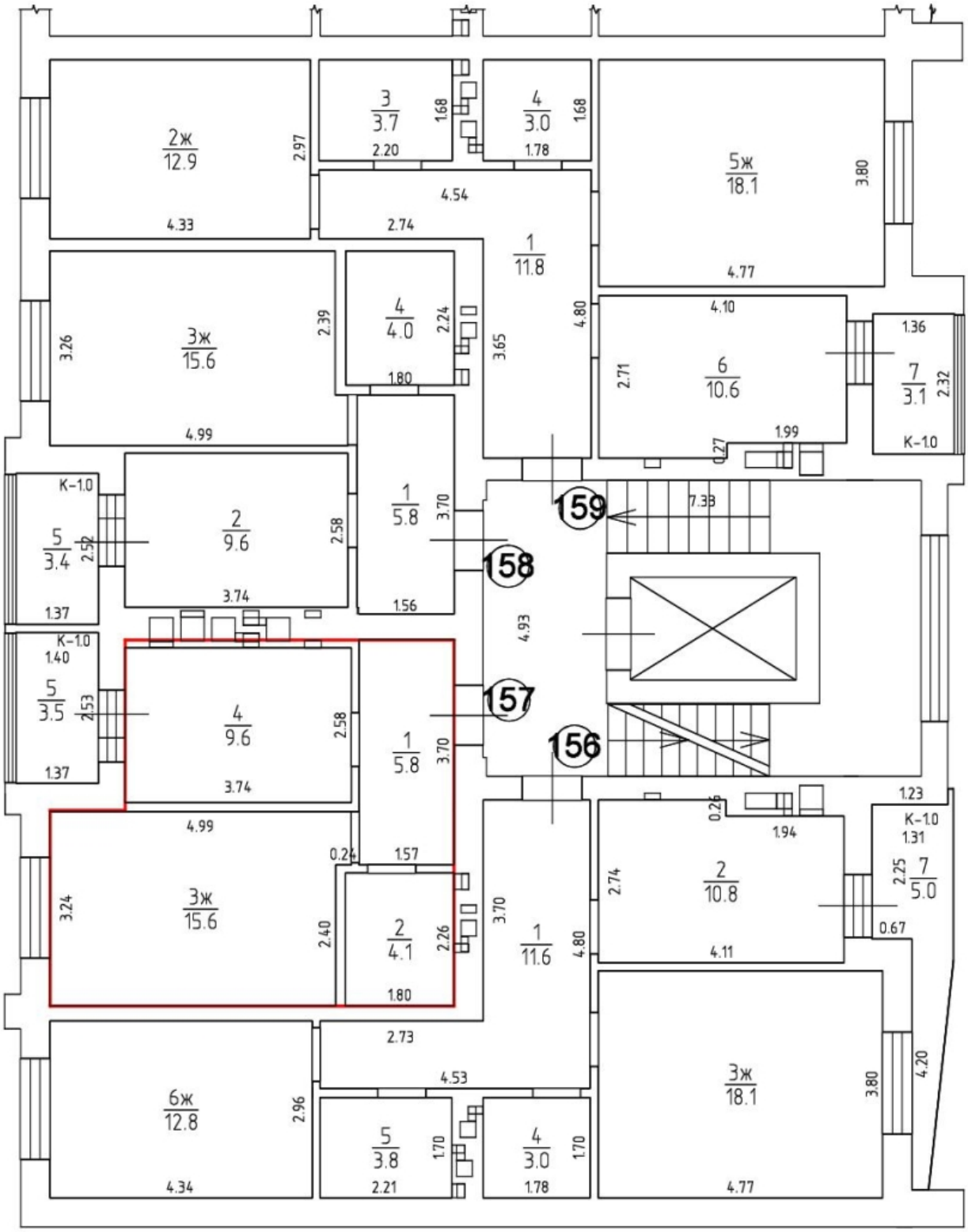
2ж 12.9
3 3.7
4 3.0
5ж 18.1
1 11.8
3ж 15.6
4 4.0
6 10.6
7 3.1
K-1.0
2 9.6
1 5.8
5 3.4
5 3.5
4 9.6
159
158
157
156
3ж 15.6
2 4.1
1 11.6
2 10.8
7 5.0
6ж 12.8
5 3.8
4 3.0
3ж 18.1

8 ЭТАЖ H=2.70

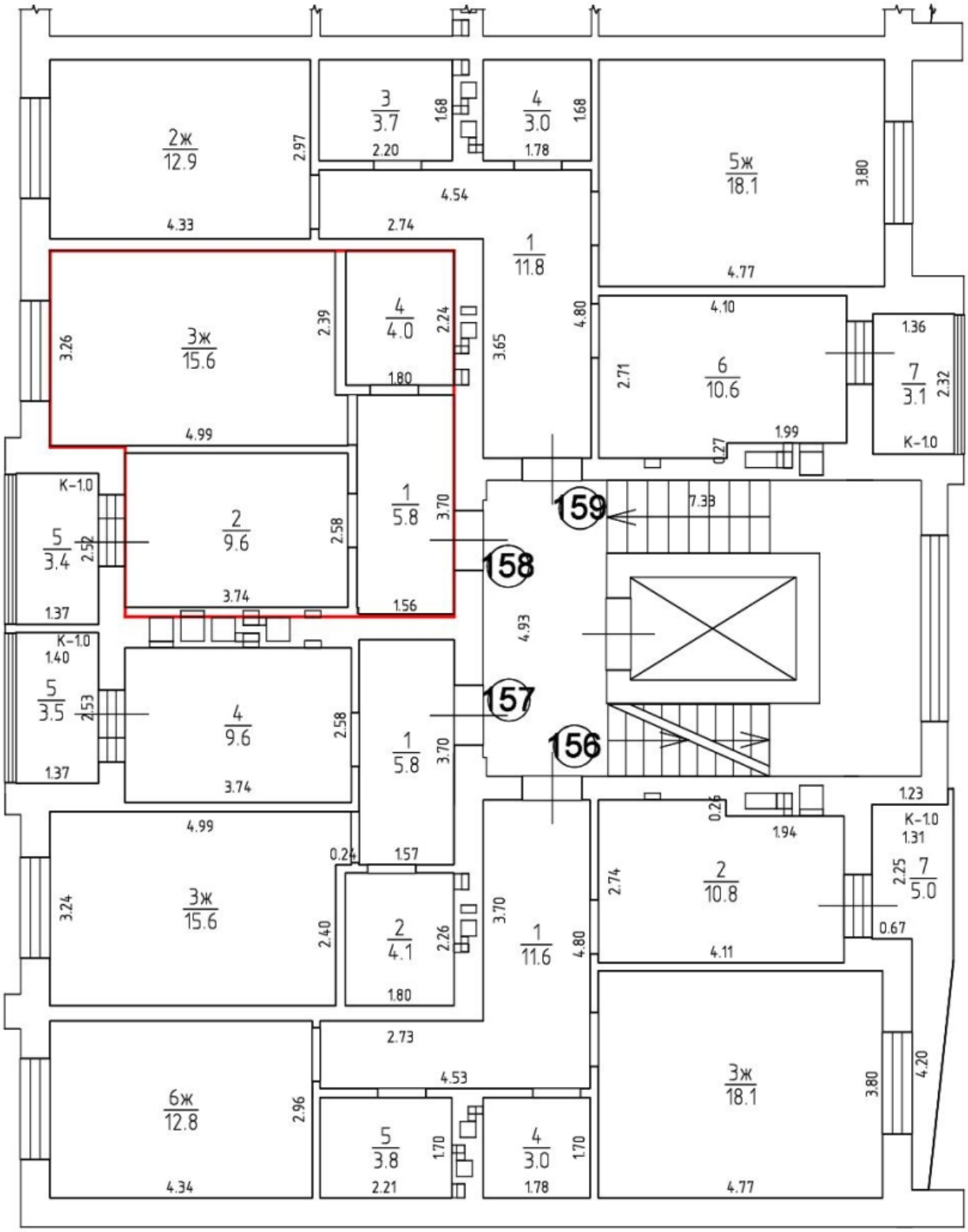
2ж 12.9
3 3.7
4 3.0
5ж 18.1
1 11.8
3ж 15.6
4 4.0
6 10.6
7 3.1
2 9.6
1 5.8
5 3.4
4 9.6
5 3.5
3ж 15.6
2 4.1
1 11.6
2 10.8
7 5.0
6ж 12.8
5 3.8
4 3.0
3ж 18.1
159
158
157
156
К-1.0

8 ЭТАЖ H=2.70

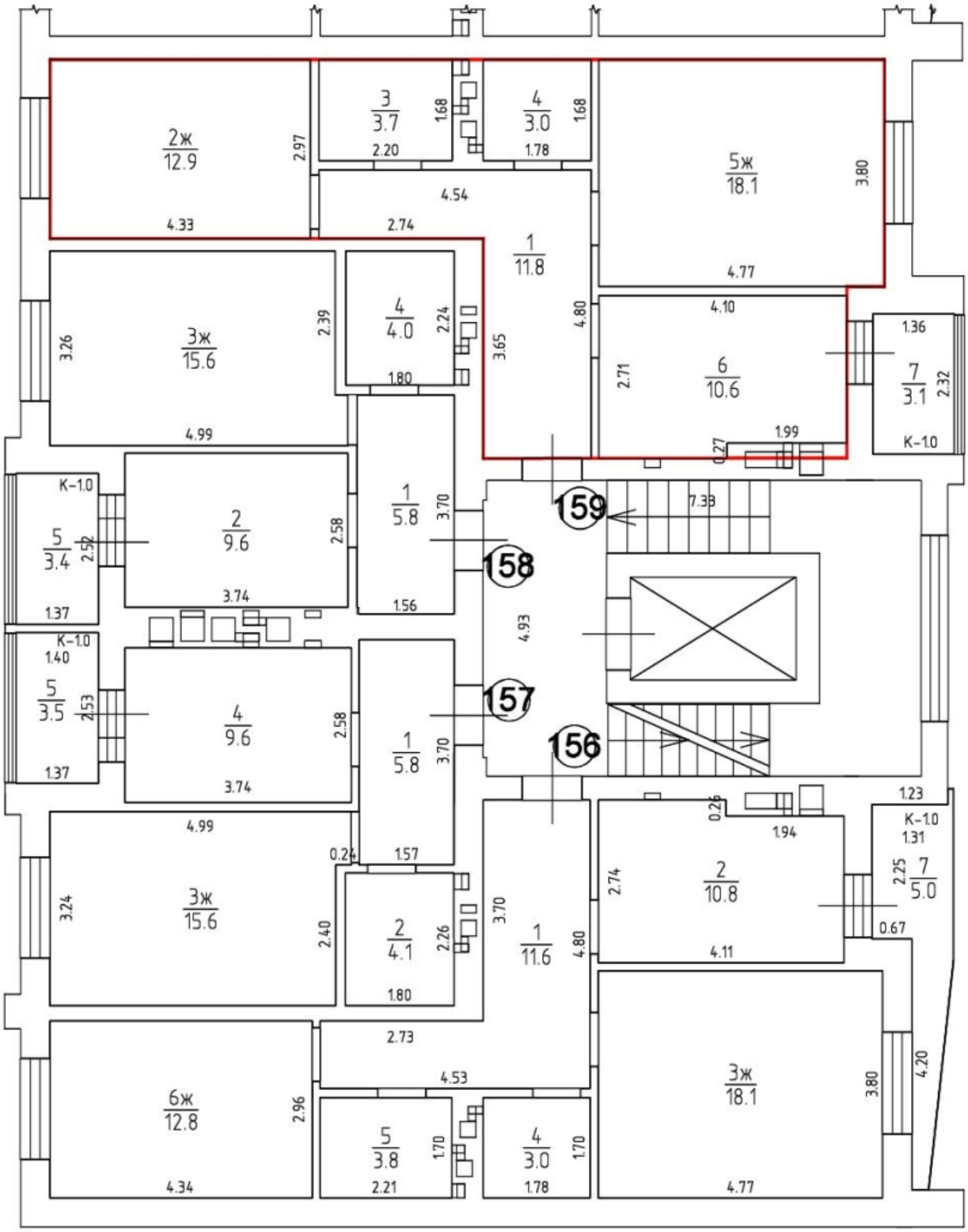
2ж 12.9
4.33
2.97
3 3.7
2.20
1.68
4 3.0
1.78
1.68
4.54
2.74
1 11.8
5ж 18.1
4.77
3.80
4.10
3ж 15.6
4.99
3.26
2.39
4 4.0
1.80
2.24
3.65
4.80
6 10.6
2.71
1.99
0.27
7 3.1
2.32
1.36
K-1.0
159
158
157
156
7.33
4.93
5 3.4
2.50
1.37
2 9.6
3.74
2.58
1 5.8
1.56
3.70
5 3.5
1.40
4 9.6
1.57
3ж 15.6
3.24
2.40
2 4.1
1.80
2.26
1 11.6
2.73
4.53
2 10.8
4.11
2.74
1.94
0.26
1.23
1.31
2.25
7 5.0
0.67
6ж 12.8
4.34
2.96
5 3.8
2.21
1.70
4 3.0
1.78
3ж 18.1
4.77
3.80
4.20

1 ЭТАЖ H=2.70

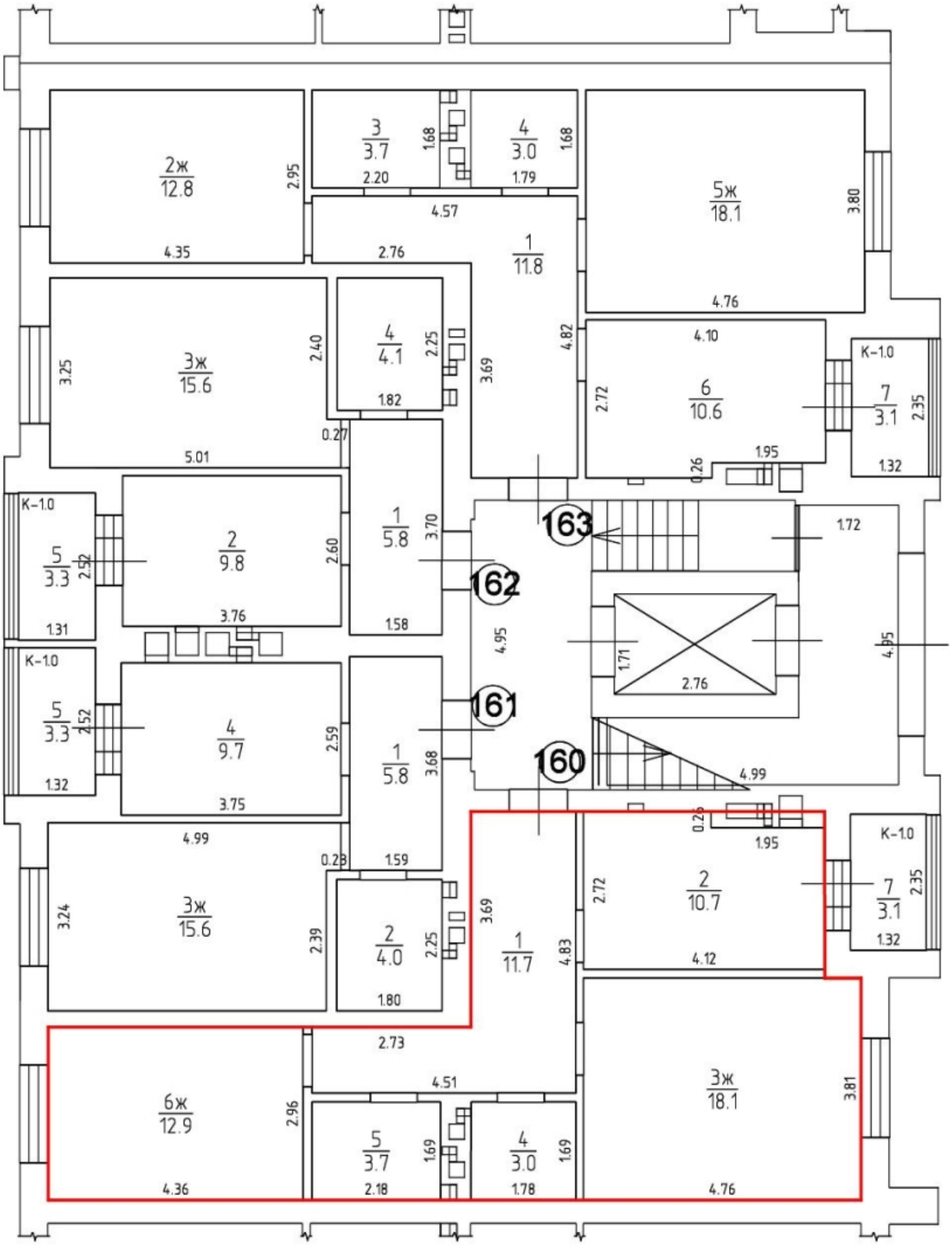
2ж 12.8
4.35
2.95
3 3.7
2.20
1.68
4 3.0
1.79
1.68
4.57
1 11.8
2.76
5ж 18.1
4.76
3.80
3ж 15.6
5.01
3.25
2.40
4 4.1
1.82
2.25
3.69
4.82
4.10
6 10.6
2.72
0.26
1.95
K-1.0
7 3.1
1.32
2.35
0.27
1 5.8
1.58
3.70
K-1.0
5 3.3
1.31
2.52
2 9.8
3.76
2.60
163
162
161
160
1.72
4.95
1.71
2.76
4.99
K-1.0
5 3.3
1.32
2.52
4 9.7
3.75
2.59
1 5.8
1.59
3.68
4.99
0.23
3ж 15.6
3.24
2.39
2 4.0
1.80
2.25
3.69
1 11.7
4.83
2.73
4.51
2 10.7
4.12
2.72
1.95
K-1.0
7 3.1
1.32
2.35
6ж 12.9
4.36
2.96
5 3.7
2.18
1.69
4 3.0
1.78
1.69
3ж 18.1
4.76
3.81

1 ЭТАЖ H=2.70

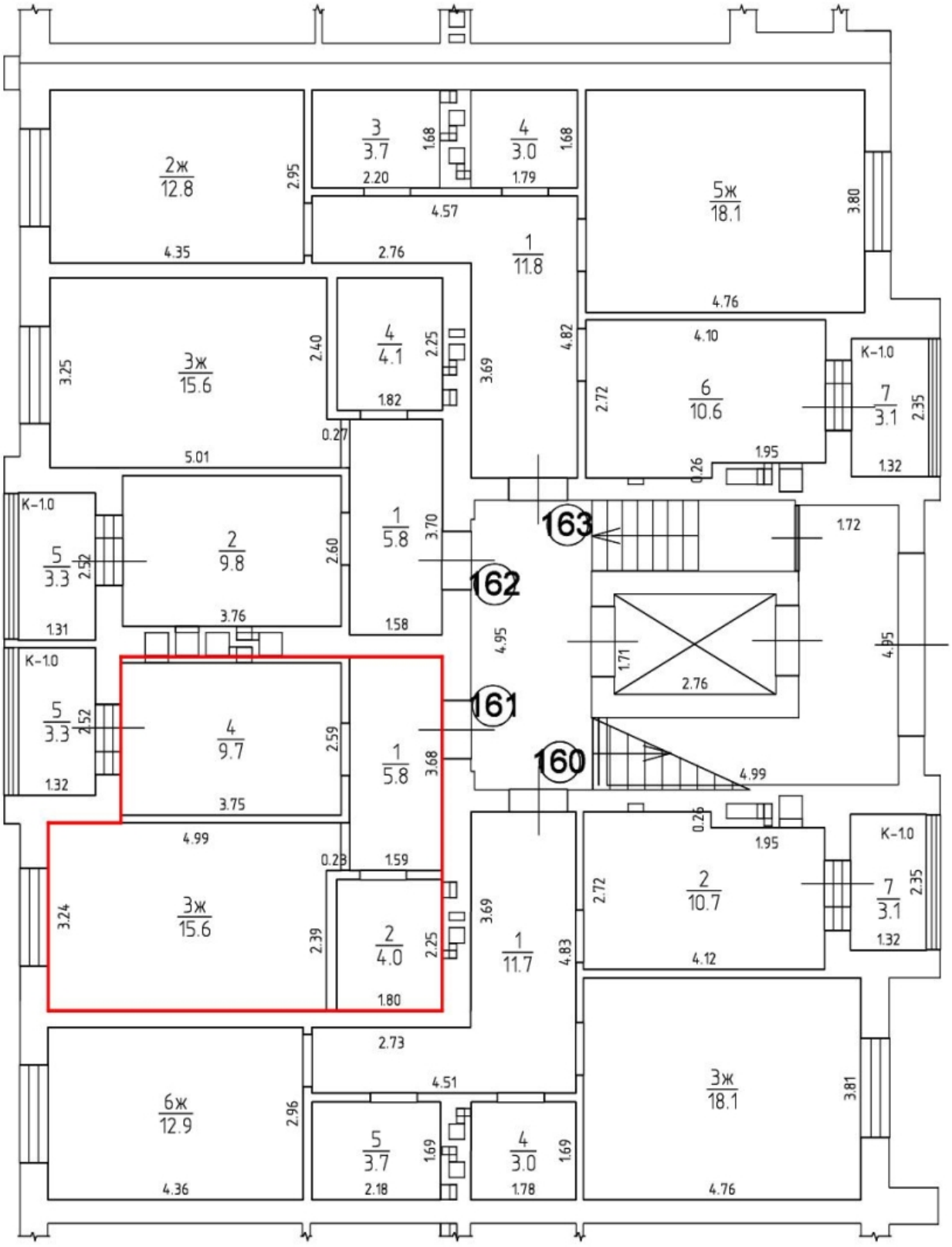
2ж 12.8
4.35
2.95
3 3.7
2.20
1.68
4 3.0
1.79
1.68
4.57
1 11.8
2.76
5ж 18.1
4.76
3.80
3ж 15.6
5.01
3.25
2.40
4 4.1
1.82
2.25
0.27
3.69
4.82
4.10
6 10.6
2.72
1.95
0.26
K-1.0
7 3.1
2.35
1.32
K-1.0
5 3.3
2.52
1.31
2 9.8
3.76
2.60
1 5.8
1.58
3.70
163
162
161
160
1.72
1.71
2.76
4.95
4.99
K-1.0
5 3.3
2.52
1.32
4 9.7
3.75
4.99
2.59
1 5.8
1.59
3.68
0.23
3ж 15.6
3.24
2.39
2 4.0
1.80
2.25
1 11.7
2.73
4.51
3.69
4.83
0.26
1.95
2 10.7
2.72
4.12
K-1.0
7 3.1
2.35
1.32
6ж 12.9
4.36
2.96
5 3.7
2.18
1.69
4 3.0
1.78
1.69
3ж 18.1
4.76
3.81

1 ЭТАЖ H=2.70

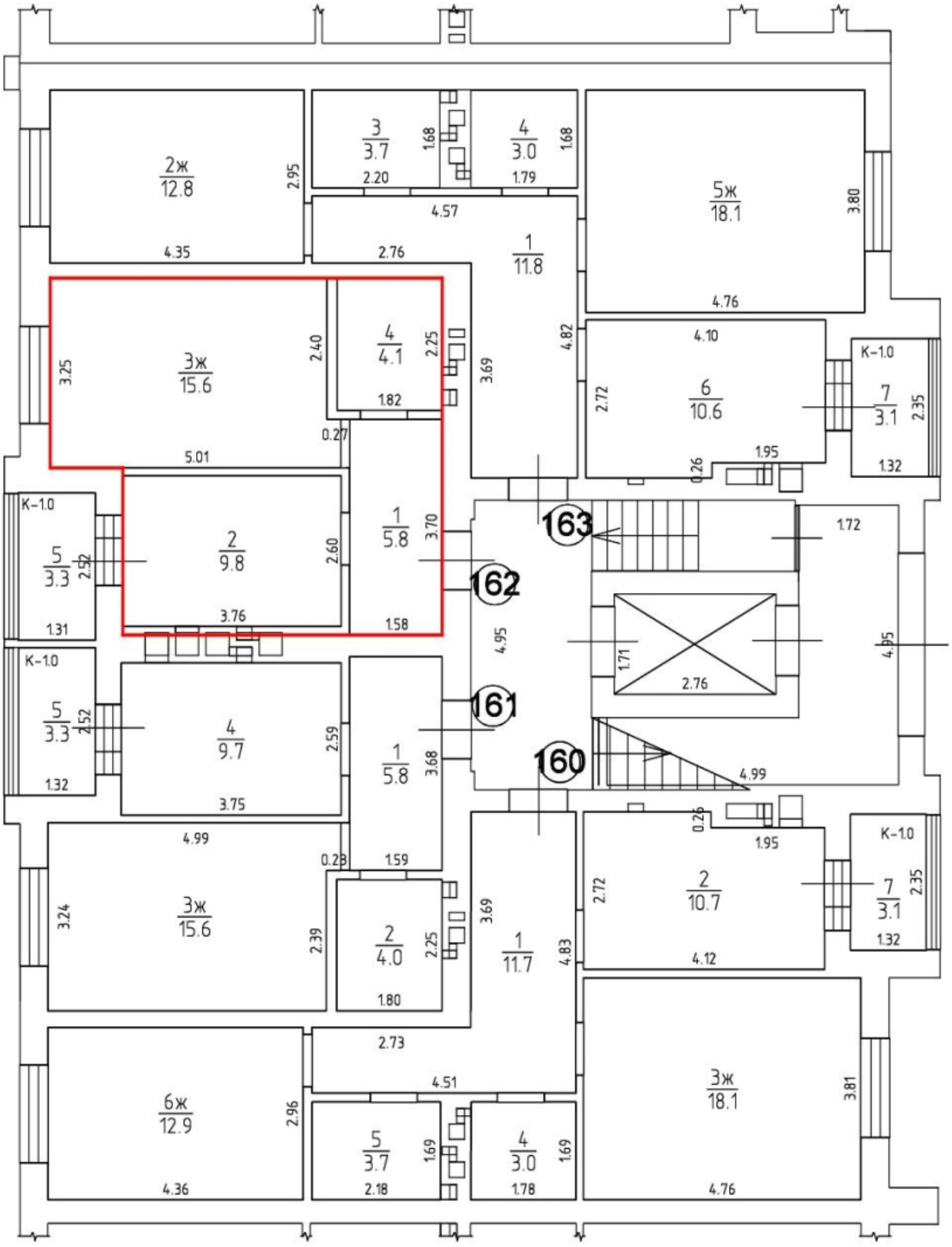
2ж 12.8
4.35
2.95
3 3.7
2.20
1.68
4 3.0
1.79
1.68
4.57
1 11.8
2.76
5ж 18.1
4.76
3.80
3ж 15.6
5.01
3.25
2.40
4 4.1
1.82
2.25
0.27
3.69
4.82
4.10
6 10.6
2.72
1.95
0.26
K-1.0
7 3.1
1.32
2.35
K-1.0
5 3.3
1.31
2.52
2 9.8
3.76
2.60
1 5.8
1.58
3.70
163
162
161
160
1.72
4.95
1.71
2.76
4.99
K-1.0
5 3.3
1.32
2.52
4 9.7
3.75
2.59
1 5.8
1.59
3.68
4.99
0.23
3ж 15.6
3.24
2.39
2 4.0
1.80
2.25
1 11.7
2.73
4.51
3.69
4.83
0.26
1.95
2 10.7
4.12
2.72
K-1.0
7 3.1
1.32
2.35
6ж 12.9
4.36
2.96
5 3.7
2.18
1.69
4 3.0
1.78
1.69
3ж 18.1
4.76
3.81

1 ЭТАЖ H=2.70

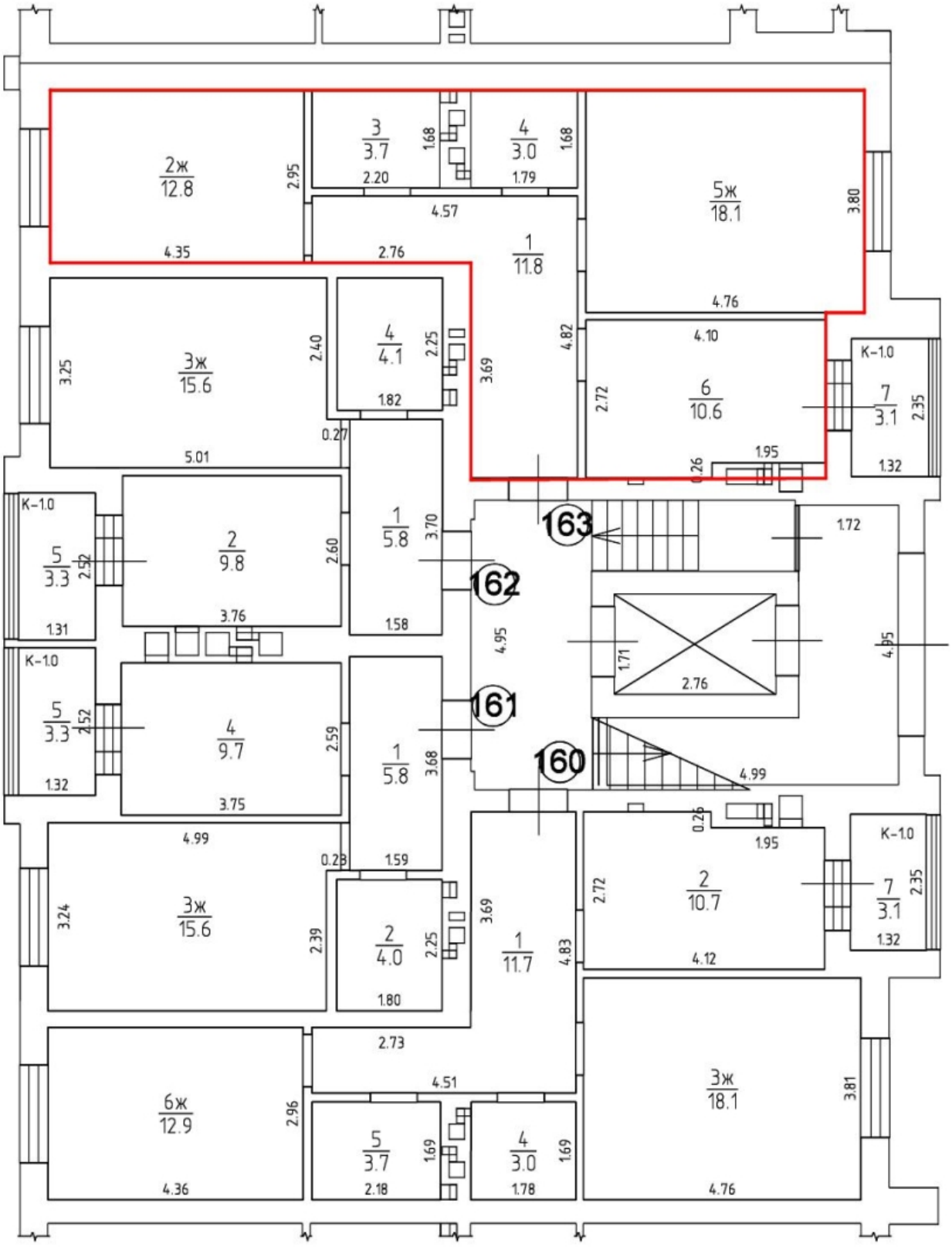
2ж
12.8
4.35
2.95
3
3.7
2.20
1.68
4
3.0
1.79
1.68
4.57
1
11.8
2.76
5ж
18.1
4.76
3.80
3ж
15.6
3.25
2.40
4
4.1
1.82
2.25
3.69
4.82
4.10
6
10.6
2.72
K-1.0
7
3.1
1.32
2.35
1.95
0.26
0.27
5.01
K-1.0
5
3.3
1.31
2.52
2
9.8
3.76
2.60
1
5.8
1.58
3.70
163
162
161
160
1.72
4.95
1.71
2.76
4.99
K-1.0
5
3.3
1.32
2.52
4
9.7
3.75
2.59
1
5.8
1.59
3.68
4.99
0.23
3ж
15.6
3.24
2.39
2
4.0
1.80
2.25
3.69
1
11.7
4.83
2.73
4.51
2
10.7
4.12
2.72
K-1.0
7
3.1
1.32
2.35
1.95
0.26
6ж
12.9
4.36
2.96
5
3.7
2.18
1.69
4
3.0
1.78
1.69
3ж
18.1
4.76
3.81

2 ЭТАЖ H=2.70

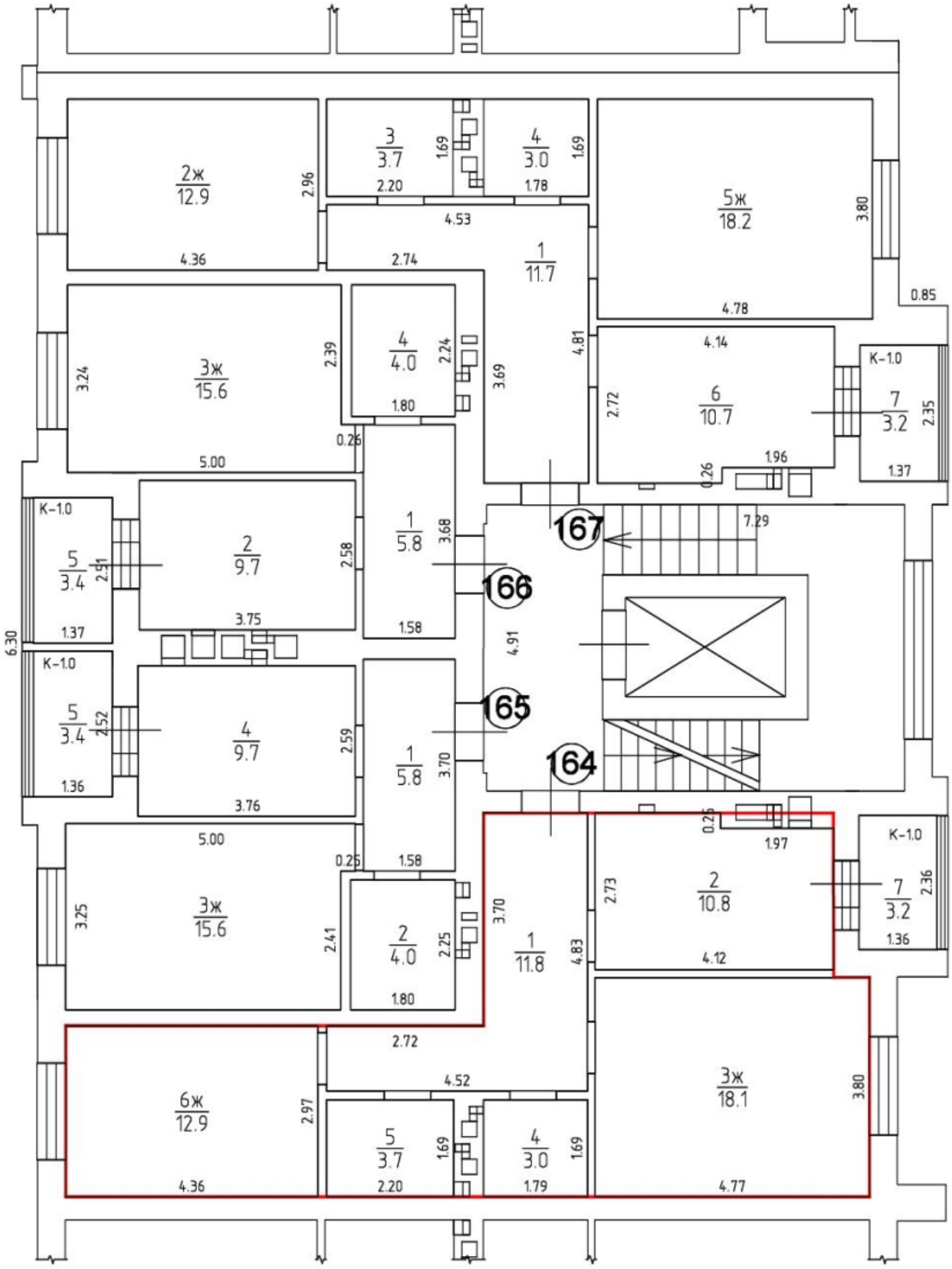
2ж 12.9
4.36
2.96
3 3.7
2.20
1.69
4 3.0
1.78
1.69
4.53
1 11.7
2.74
5ж 18.2
4.78
3.80
0.85
3ж 15.6
3.24
5.00
2.39
4 4.0
1.80
2.24
3.69
4.81
4.14
6 10.7
2.72
1.96
0.26
K-1.0
7 3.2
2.35
1.37
167
7.29
166
165
164
4.91
6.30
K-1.0
5 3.4
2.91
1.37
2 9.7
3.75
2.58
1 5.8
1.58
3.68
K-1.0
5 3.4
2.52
1.36
4 9.7
3.76
2.59
1 5.8
1.58
3.70
5.00
0.26
3ж 15.6
3.25
2.41
2 4.0
1.80
2.25
1 11.8
3.70
4.83
2.72
4.52
0.25
1.97
2 10.8
2.73
4.12
K-1.0
7 3.2
2.36
1.36
6ж 12.9
4.36
2.97
5 3.7
2.20
1.69
4 3.0
1.79
1.69
3ж 18.1
4.77
3.80

2 ЭТАЖ H=2.70

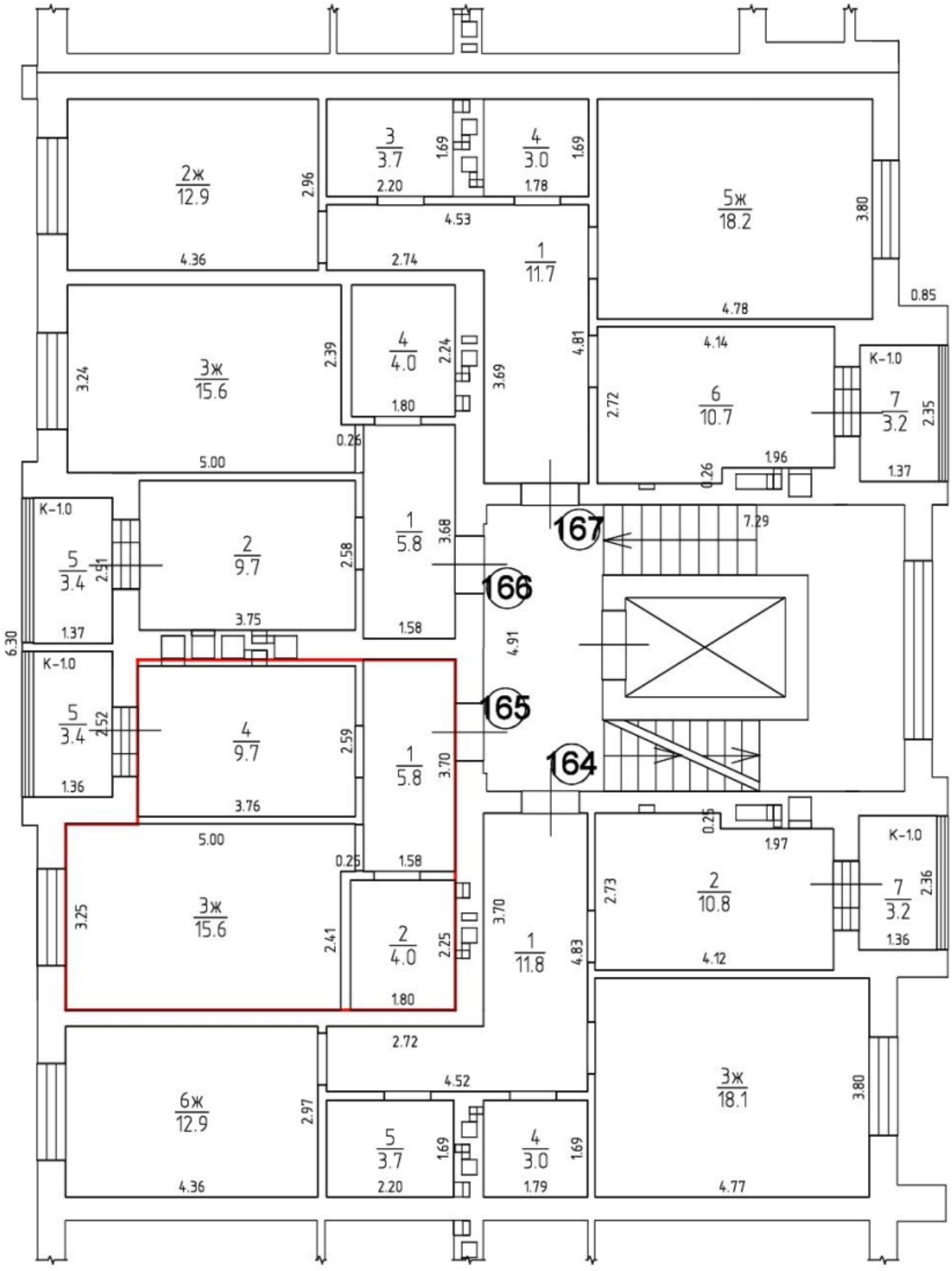
2ж 12.9
3 3.7
4 3.0
5ж 18.2
1 11.7
3ж 15.6
4 4.0
6 10.7
7 3.2
K-1.0
5 3.4
2 9.7
1 5.8
4 9.7
3ж 15.6
2 4.0
1 11.8
2 10.8
6ж 12.9
5 3.7
4 3.0
3ж 18.1
167
166
165
164

2 ЭТАЖ H=2.70

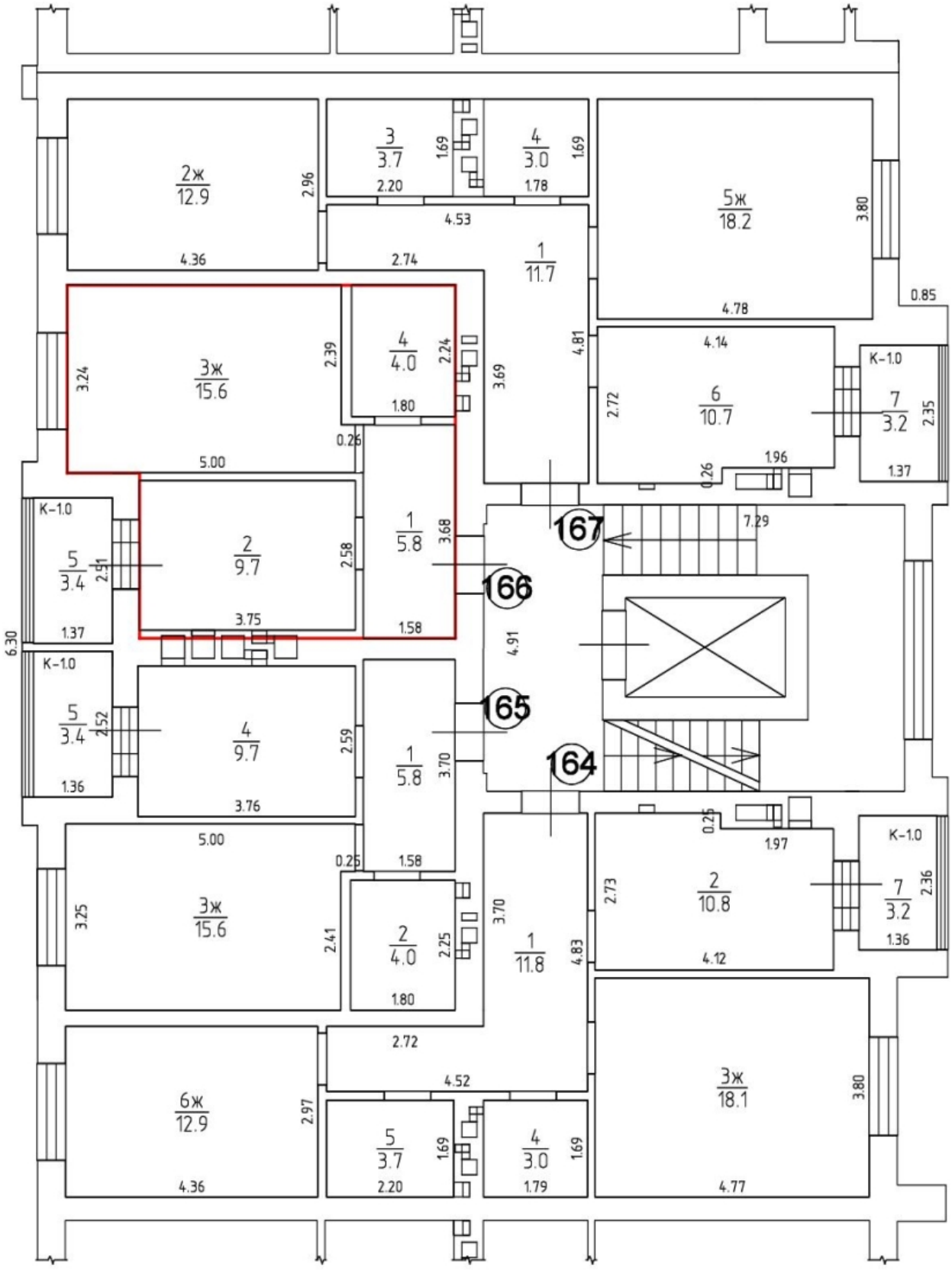
2ж 12.9
3 3.7
4 3.0
5ж 18.2
1 11.7
3ж 15.6
4 4.0
6 10.7
7 3.2
K-1.0
2 9.7
1 5.8
5 3.4
4 9.7
3ж 15.6
2 4.0
1 11.8
2 10.8
6ж 12.9
5 3.7
4 3.0
3ж 18.1
167
166
165
164

2 ЭТАЖ H=2.70

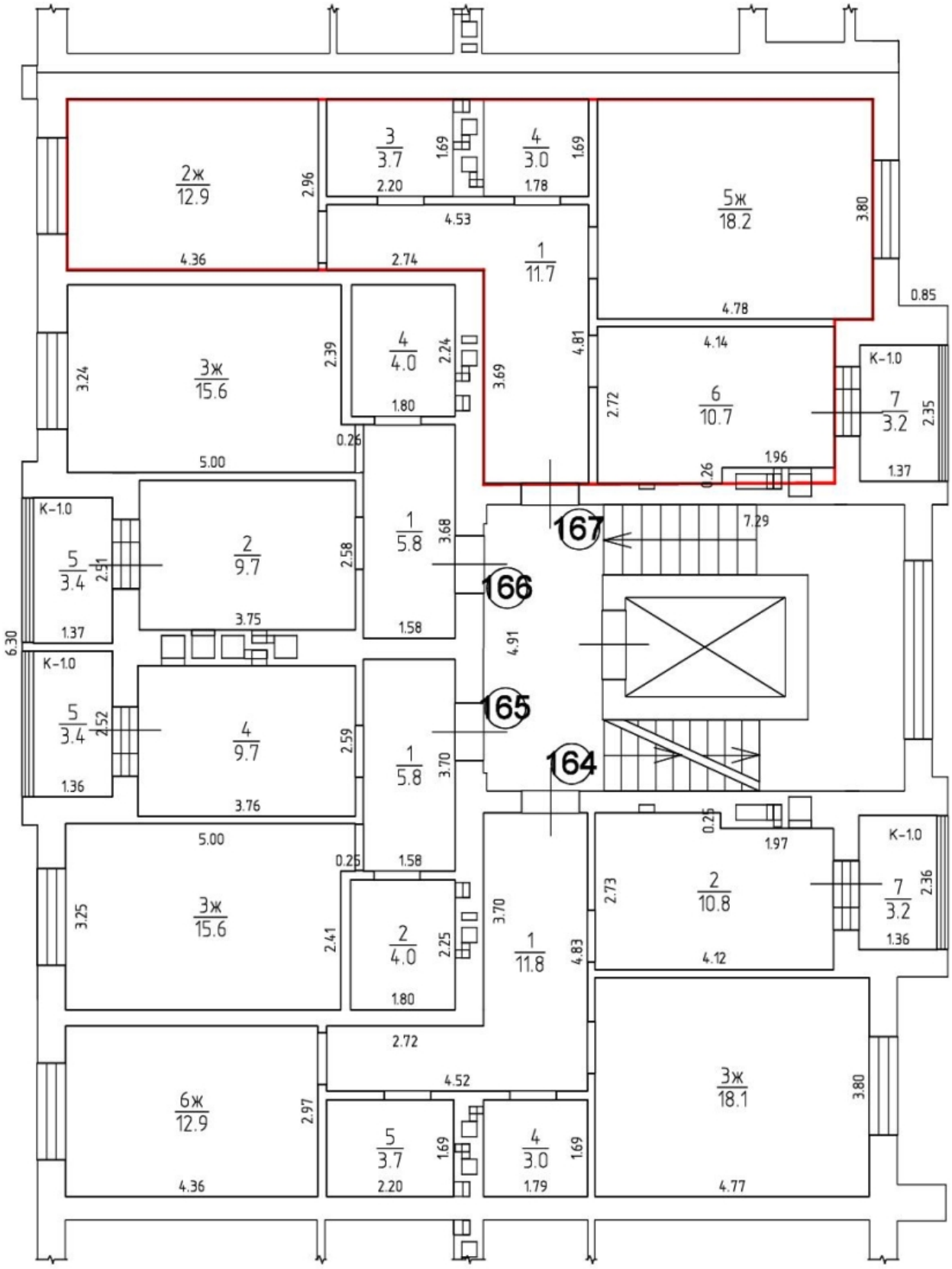
2ж 12.9
4.36
2.96
3 3.7
2.20
1.69
4 3.0
1.78
1.69
4.53
1 11.7
2.74
5ж 18.2
3.80
4.78
0.85
3ж 15.6
3.24
5.00
2.39
4 4.0
1.80
2.24
3.69
4.81
4.14
6 10.7
2.72
0.26
1.96
K-1.0
7 3.2
2.35
1.37
167
7.29
166
165
164
4.91
6.30
K-1.0
5 3.4
2.91
1.37
2 9.7
3.75
2.58
1 5.8
1.58
3.68
K-1.0
5 3.4
2.52
1.36
4 9.7
3.76
2.59
1 5.8
1.58
3.70
5.00
0.26
3ж 15.6
3.25
2.41
2 4.0
1.80
2.25
3.70
1 11.8
4.83
2.72
4.52
0.25
1.97
2 10.8
2.73
4.12
K-1.0
7 3.2
2.36
1.36
6ж 12.9
4.36
2.97
5 3.7
2.20
1.69
4 3.0
1.79
1.69
3ж 18.1
4.77
3.80

3 ЭТАЖ H=2.70

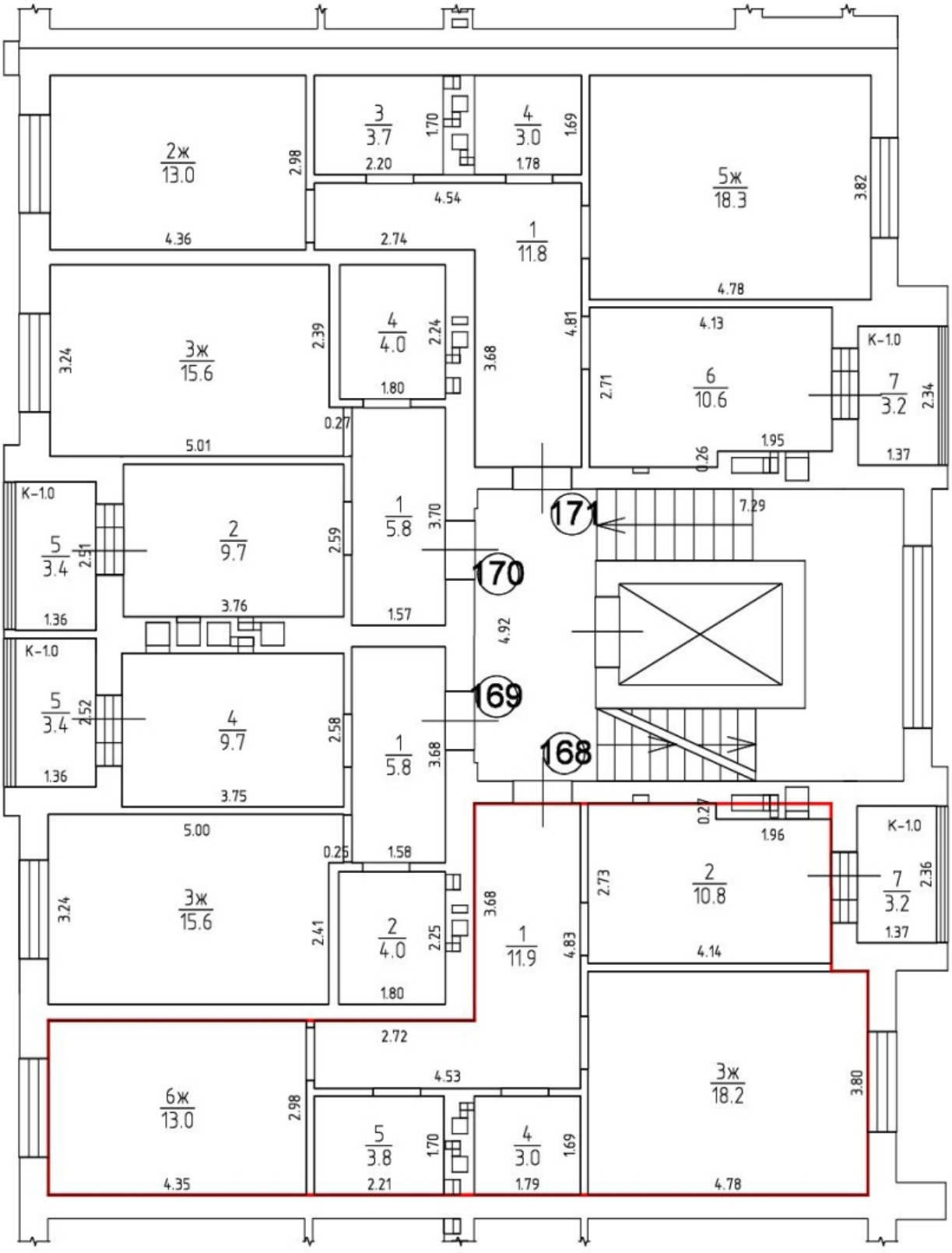
2ж 13.0
4.36
2.98
3 3.7
2.20
1.70
4 3.0
1.78
1.69
4.54
1 11.8
2.74
5ж 18.3
4.78
3.82
3ж 15.6
5.01
3.24
2.39
4 4.0
1.80
2.24
3.68
4.81
4.13
6 10.6
2.71
0.26
1.95
K-1.0
7 3.2
1.37
2.34
0.27
1 5.8
1.57
3.70
171
7.29
170
4.92
K-1.0
5 3.4
1.36
2.91
2 9.7
3.76
2.59
169
K-1.0
5 3.4
1.36
2.52
4 9.7
3.75
2.58
1 5.8
1.58
3.68
168
5.00
0.25
3ж 15.6
3.24
2.41
2 4.0
1.80
2.25
1 11.9
3.68
4.83
0.27
1.96
2 10.8
4.14
2.73
K-1.0
7 3.2
1.37
2.36
2.72
4.53
6ж 13.0
4.35
2.98
5 3.8
2.21
1.70
4 3.0
1.79
1.69
3ж 18.2
4.78
3.80

3 ЭТАЖ H=2.70

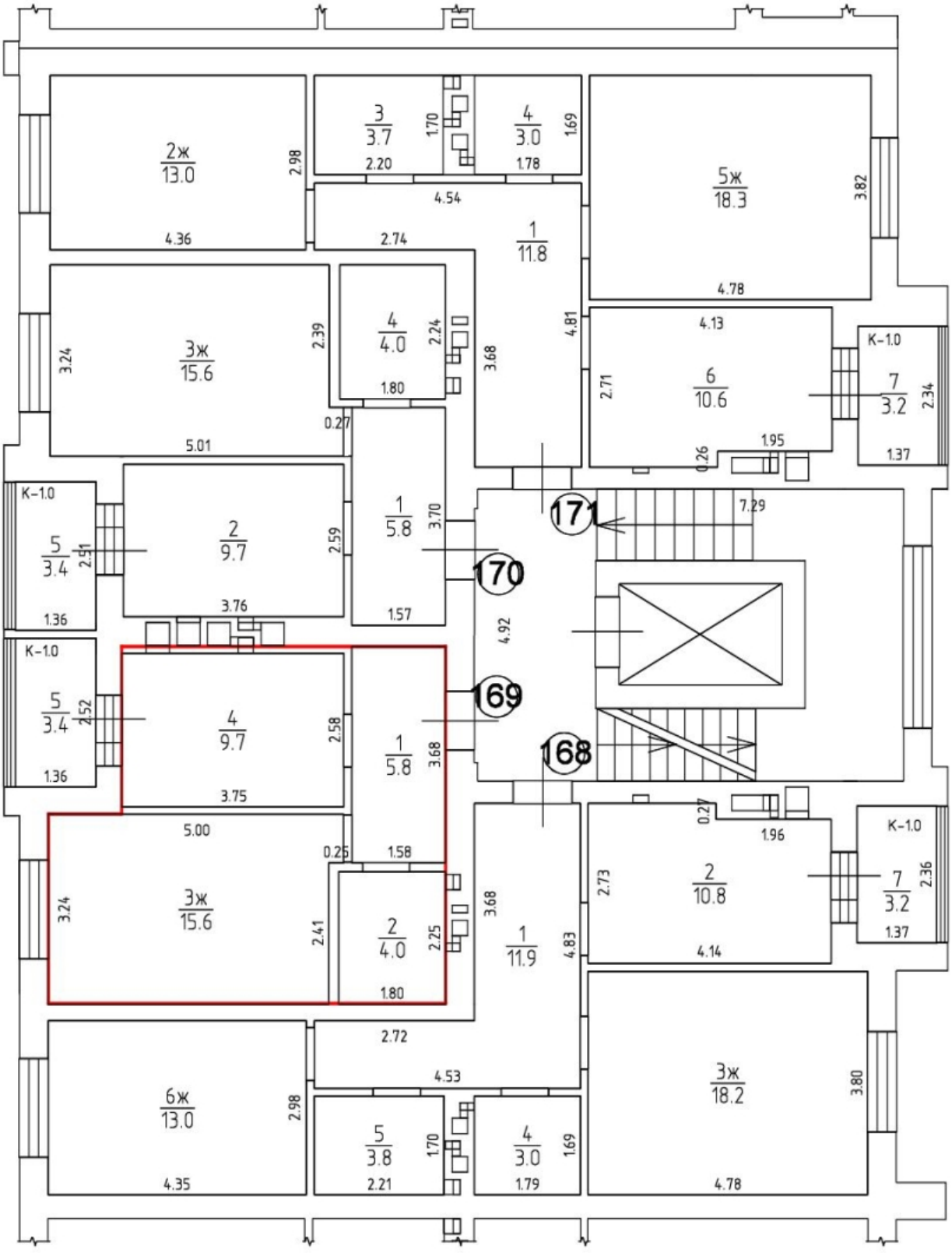
2ж 13.0
3 3.7
4 3.0
5ж 18.3
1 11.8
3ж 15.6
4 4.0
6 10.6
7 3.2
K-1.0
5 3.4
2 9.7
1 5.8
171
170
169
168
4 9.7
3ж 15.6
2 4.0
1 11.9
2 10.8
6ж 13.0
5 3.8
3ж 18.2

3 ЭТАЖ H=2.70

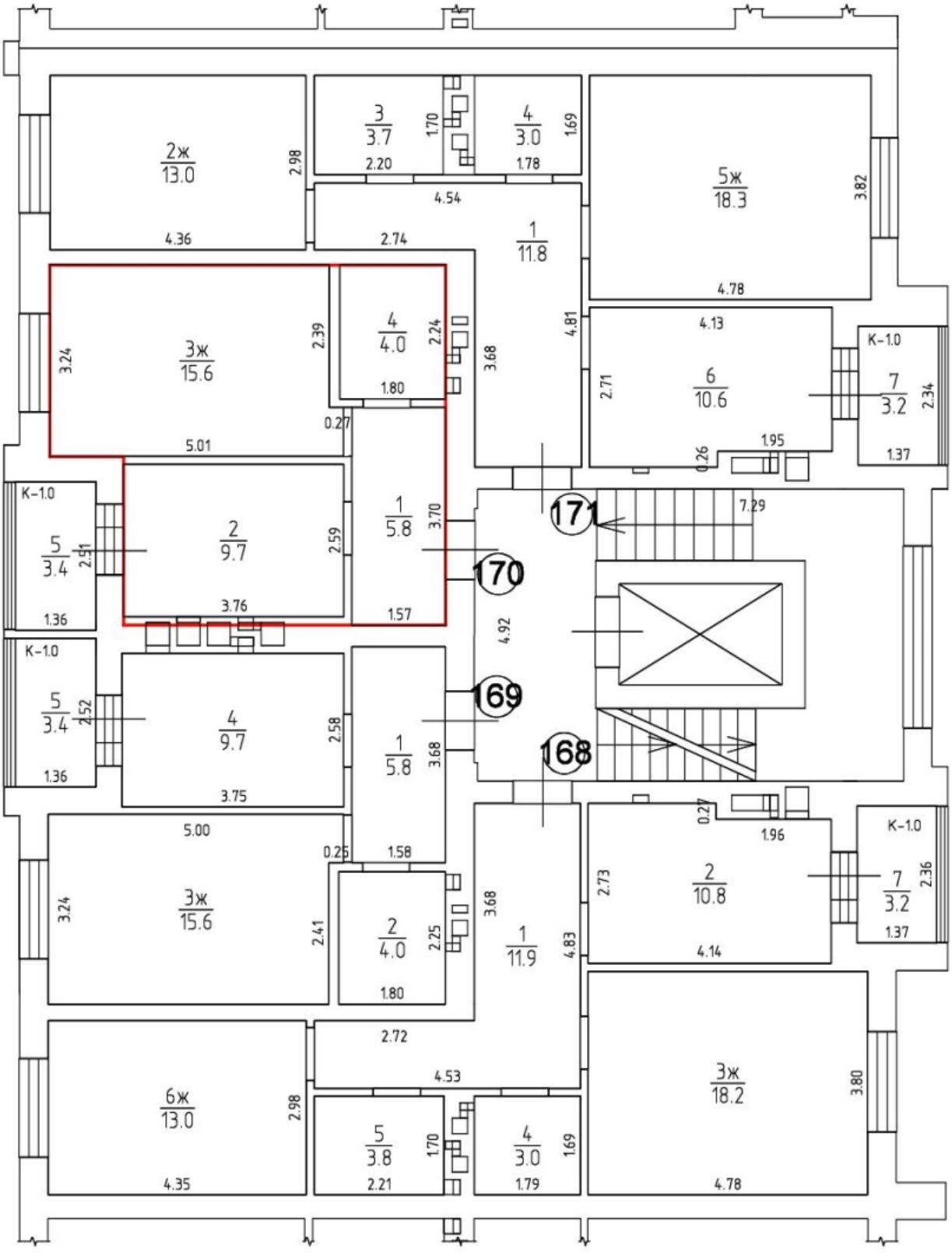
2ж 13.0
4.36
2.98
3 3.7
2.20
1.70
4 3.0
1.78
1.69
4.54
1 11.8
2.74
5ж 18.3
4.78
3.82
3ж 15.6
5.01
3.24
2.39
4 4.0
1.80
2.24
0.27
3.68
4.81
4.13
6 10.6
2.71
0.26
1.95
K-1.0
7 3.2
1.37
2.34
K-1.0
5 3.4
1.36
2.91
2 9.7
3.76
2.59
1 5.8
1.57
3.70
171
7.29
170
4.92
K-1.0
5 3.4
1.36
2.52
4 9.7
3.75
2.58
1 5.8
1.58
3.68
169
168
5.00
3ж 15.6
3.24
2.41
0.25
2 4.0
1.80
2.25
3.68
1 11.9
4.83
2.72
4.53
0.27
1.96
2 10.8
4.14
2.73
K-1.0
7 3.2
1.37
2.36
6ж 13.0
4.35
2.98
5 3.8
2.21
1.70
4 3.0
1.79
1.69
3ж 18.2
4.78
3.80

3 ЭТАЖ H=2.70

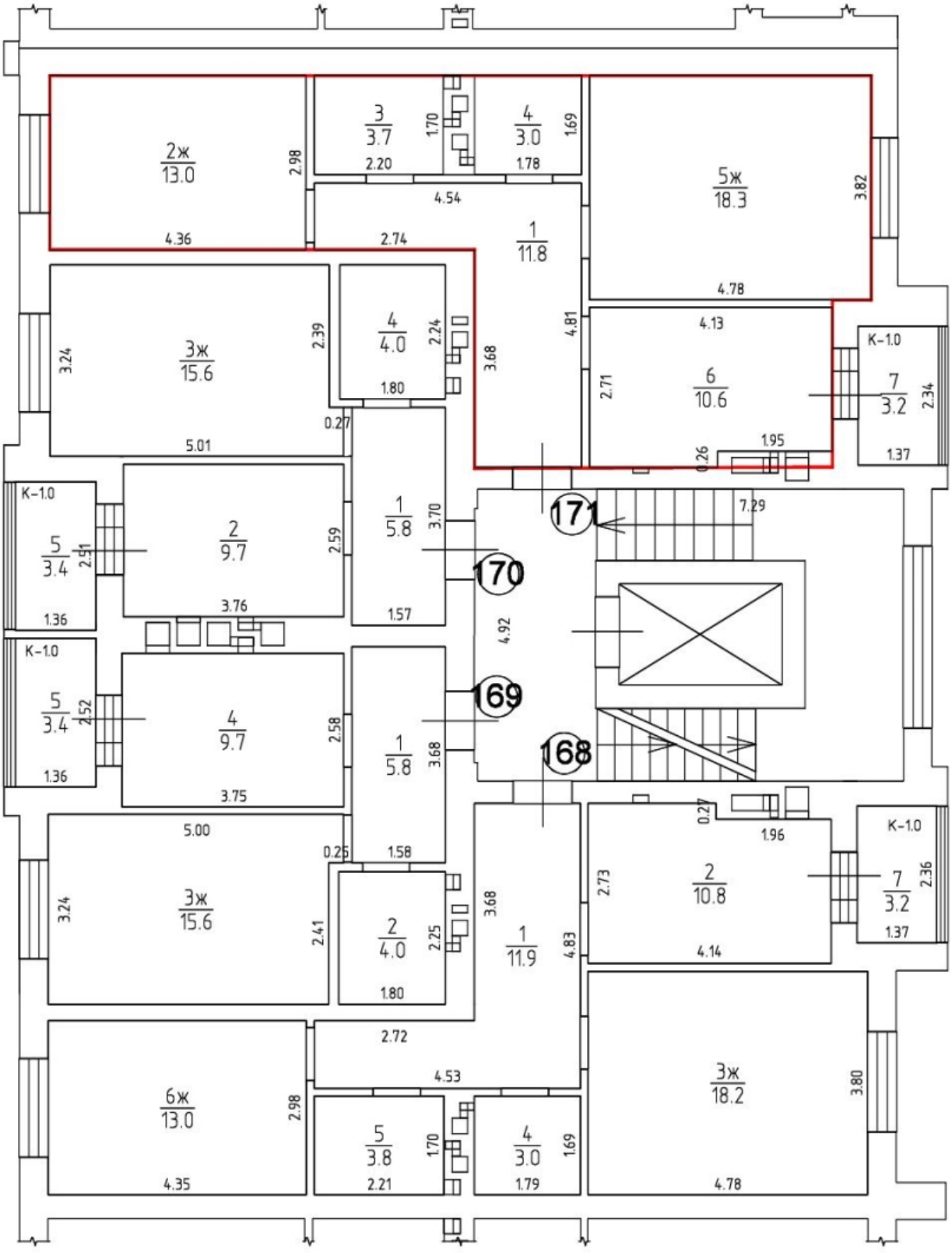
2ж
13.0
4.36
2.98
3
3.7
2.20
1.70
4
3.0
1.78
1.69
4.54
1
11.8
2.74
5ж
18.3
4.78
3.82
4.13
3ж
15.6
3.24
2.39
4
4.0
1.80
2.24
3.68
4.81
6
10.6
2.71
K-1.0
7
3.2
1.37
2.34
0.27
5.01
1.95
0.26
K-1.0
5
3.4
1.36
2.91
2
9.7
3.76
2.59
1
5.8
1.57
3.70
171
7.29
170
4.92
K-1.0
5
3.4
1.36
2.52
4
9.7
3.75
2.58
1
5.8
1.58
3.68
169
168
5.00
0.25
3ж
15.6
3.24
2.41
2
4.0
1.80
2.25
3.68
1
11.9
4.83
0.27
1.96
2
10.8
4.14
2.73
K-1.0
7
3.2
1.37
2.36
2.72
4.53
6ж
13.0
4.35
2.98
5
3.8
2.21
1.70
4
3.0
1.79
1.69
3ж
18.2
4.78
3.80

4 ЭТАЖ Н=2.70

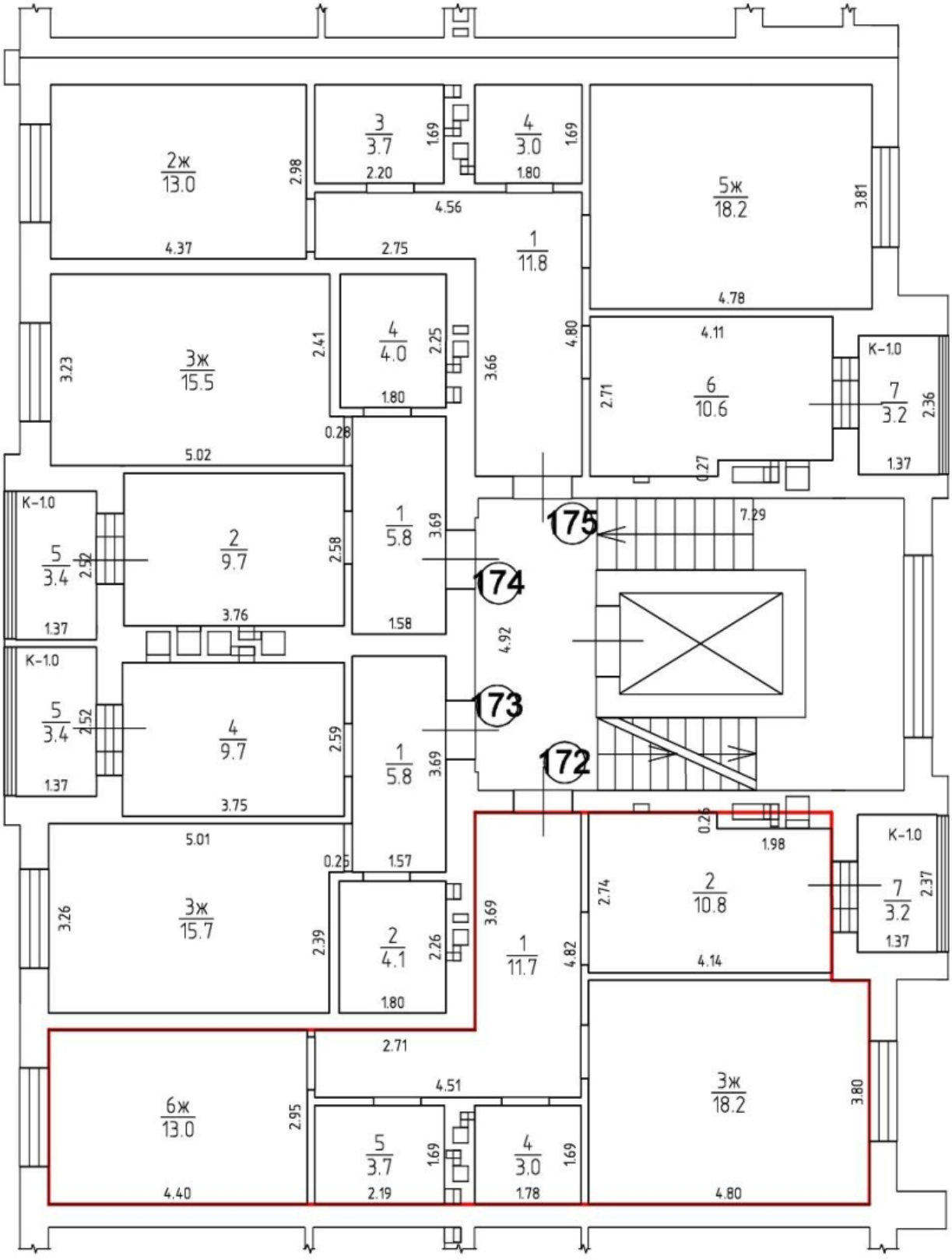
2ж 13.0
4.37
2.98
3 3.7
2.20
1.69
4 3.0
1.80
1.69
4.56
2.75
1 11.8
5ж 18.2
4.78
3.81
3ж 15.5
3.23
5.02
2.41
4 4.0
1.80
2.25
0.28
3.66
4.80
4.11
2.71
6 10.6
0.27
K-1.0
7 3.2
1.37
2.36
K-1.0
5 3.4
1.37
2.52
2 9.7
3.76
2.58
1 5.8
1.58
3.69
175
7.29
174
4.92
K-1.0
5 3.4
1.37
2.52
4 9.7
3.75
2.59
1 5.8
1.57
3.69
173
172
5.01
0.25
3ж 15.7
3.26
2.39
2 4.1
1.80
2.26
3.69
1 11.7
4.82
0.26
1.98
2.74
2 10.8
4.14
K-1.0
7 3.2
1.37
2.37
2.71
4.51
6ж 13.0
4.40
2.95
5 3.7
2.19
1.69
4 3.0
1.78
1.69
3ж 18.2
4.80
3.80

4 ЭТАЖ H=2.70

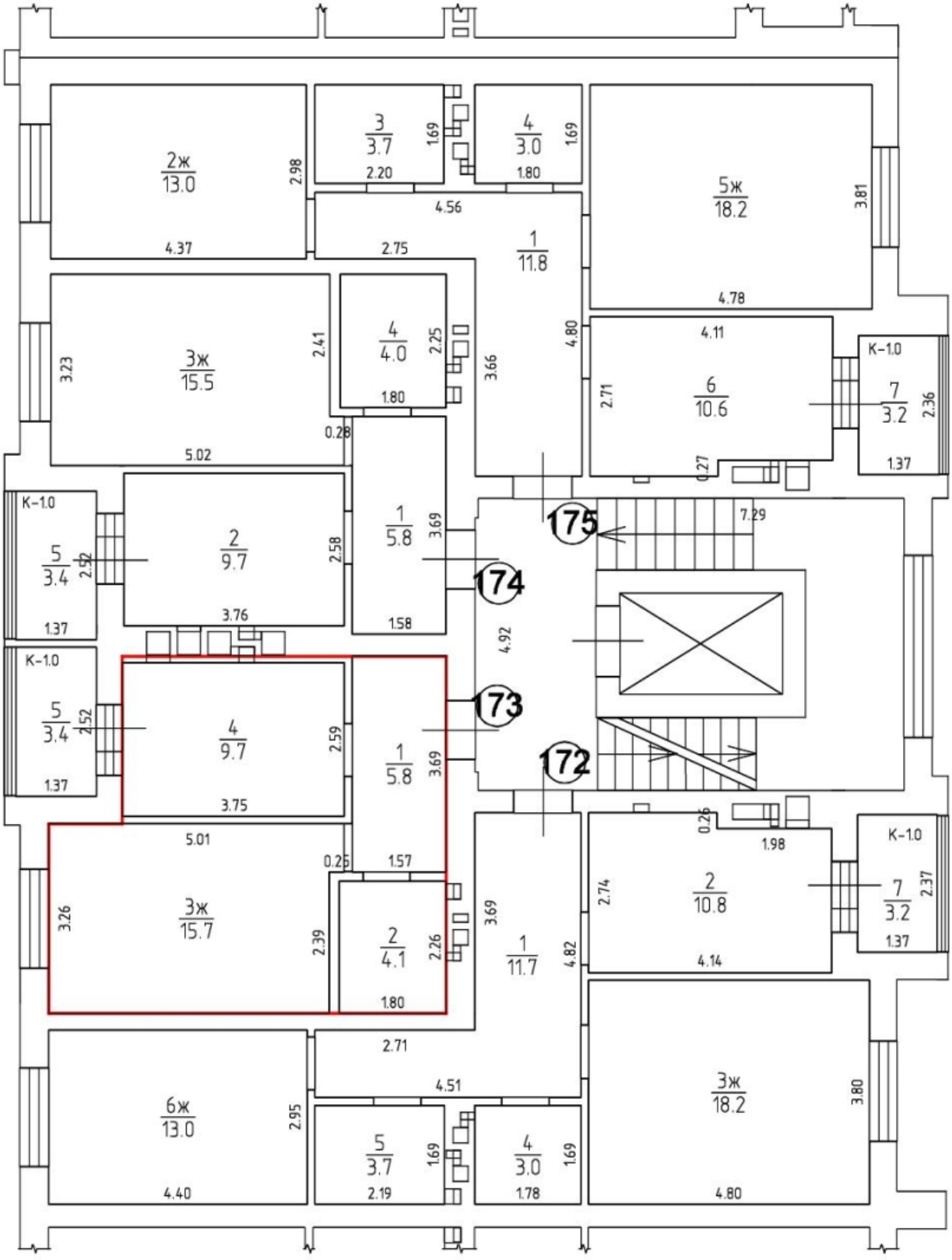
2ж 13.0
4.37
2.98
3 3.7
2.20
1.69
4 3.0
1.80
1.69
4.56
2.75
1 11.8
5ж 18.2
4.78
3.81
3ж 15.5
3.23
5.02
2.41
4 4.0
1.80
2.25
0.28
3.66
4.80
4.11
2.71
6 10.6
0.27
K-1.0
7 3.2
1.37
2.36
K-1.0
5 3.4
1.37
2.52
2 9.7
3.76
2.58
1 5.8
1.58
3.69
175
7.29
174
4.92
K-1.0
5 3.4
1.37
2.52
4 9.7
3.75
2.59
1 5.8
1.57
3.69
173
172
5.01
0.25
3ж 15.7
3.26
2.39
2 4.1
1.80
2.26
3.69
1 11.7
4.82
2.71
4.51
0.26
1.98
2.74
2 10.8
4.14
K-1.0
7 3.2
1.37
2.37
6ж 13.0
4.40
2.95
5 3.7
2.19
1.69
4 3.0
1.78
1.69
3ж 18.2
4.80
3.80

4 ЭТАЖ H=2.70

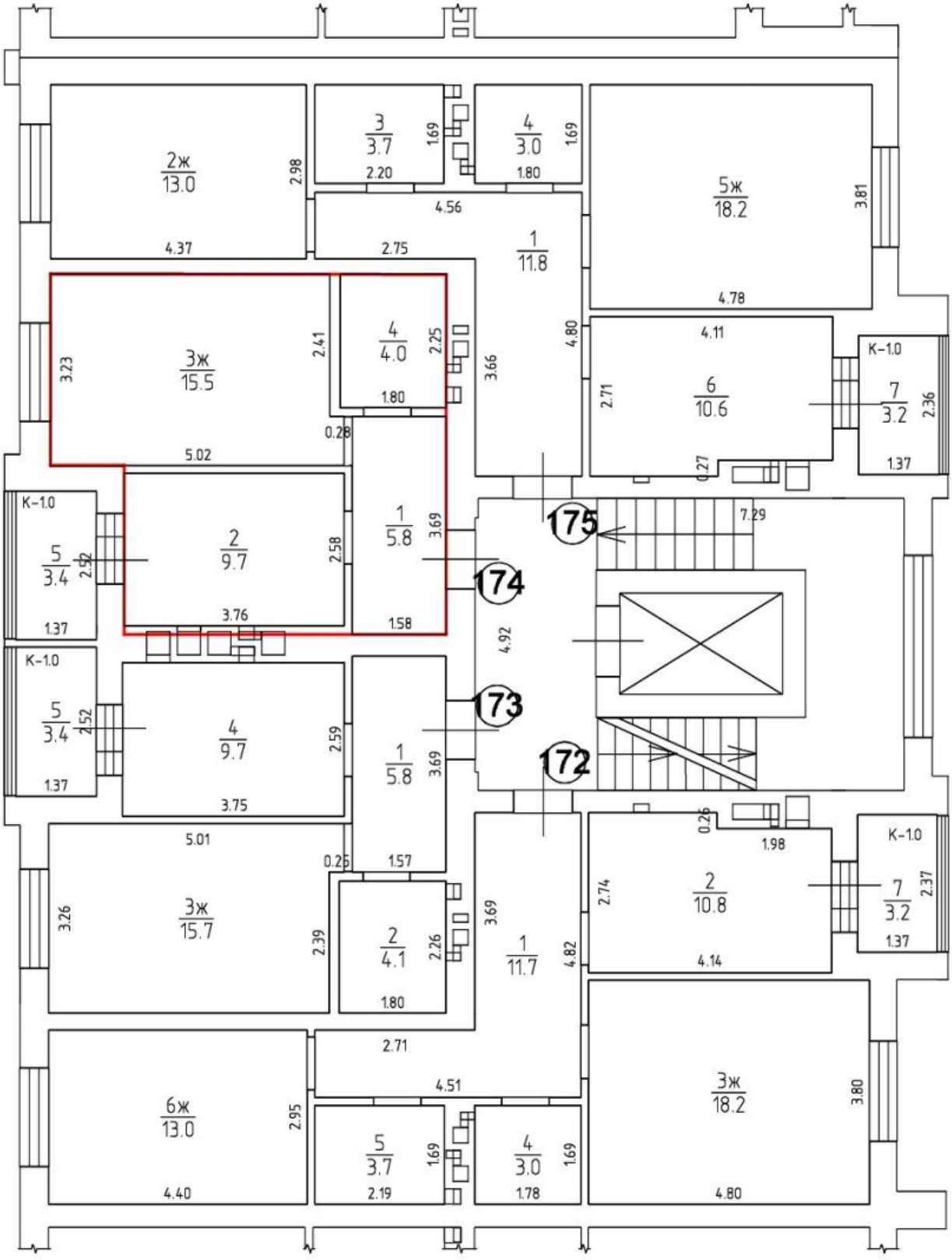
2ж 13.0
4.37
2.98
3 3.7
2.20
1.69
4 3.0
1.80
1.69
4.56
2.75
1 11.8
5ж 18.2
4.78
3.81
3ж 15.5
5.02
3.23
2.41
4 4.0
1.80
2.25
0.28
3.66
4.80
4.11
6 10.6
2.71
0.27
K-1.0
7 3.2
1.37
2.36
5 3.4
1.37
2.52
2 9.7
3.76
2.58
1 5.8
1.58
3.69
175
7.29
174
4.92
173
172
4 9.7
3.75
2.59
1 5.8
3.69
5.01
0.25
1.57
3ж 15.7
3.26
2.39
2 4.1
1.80
2.26
3.69
1 11.7
4.82
2.71
4.51
0.26
1.98
2 10.8
4.14
2.74
6ж 13.0
4.40
2.95
5 3.7
2.19
1.69
4 3.0
1.78
1.69
3ж 18.2
4.80
3.80

4 ЭТАЖ H=2.70

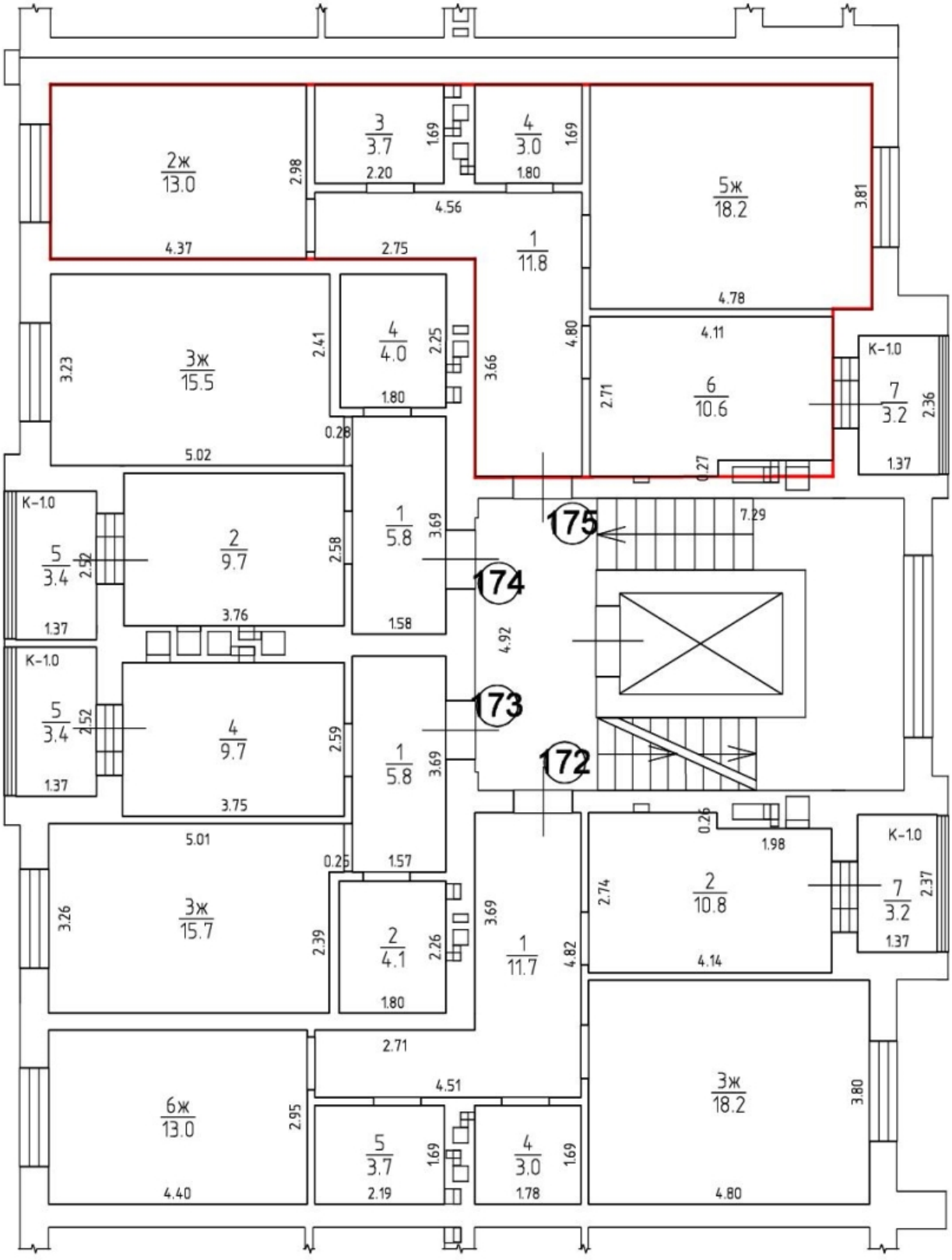
2ж 13.0
4.37
2.98
3 3.7
2.20
1.69
4 3.0
1.80
1.69
4.56
1 11.8
2.75
5ж 18.2
3.81
4.78
3ж 15.5
3.23
2.41
4 4.0
1.80
2.25
3.66
4.80
4.11
6 10.6
2.71
0.27
K-1.0
7 3.2
2.36
1.37
0.28
5.02
K-1.0
5 3.4
2.52
1.37
2 9.7
3.76
2.58
1 5.8
3.69
1.58
175
7.29
174
4.92
K-1.0
5 3.4
2.52
1.37
4 9.7
3.75
2.59
1 5.8
3.69
1.57
173
172
5.01
0.25
3ж 15.7
3.26
2.39
2 4.1
1.80
2.26
3.69
1 11.7
4.82
2.71
4.51
0.26
1.98
2 10.8
4.14
2.74
K-1.0
7 3.2
2.37
1.37
6ж 13.0
4.40
2.95
5 3.7
2.19
1.69
4 3.0
1.78
1.69
3ж 18.2
4.80
3.80

5 ЭТАЖ H=2.70

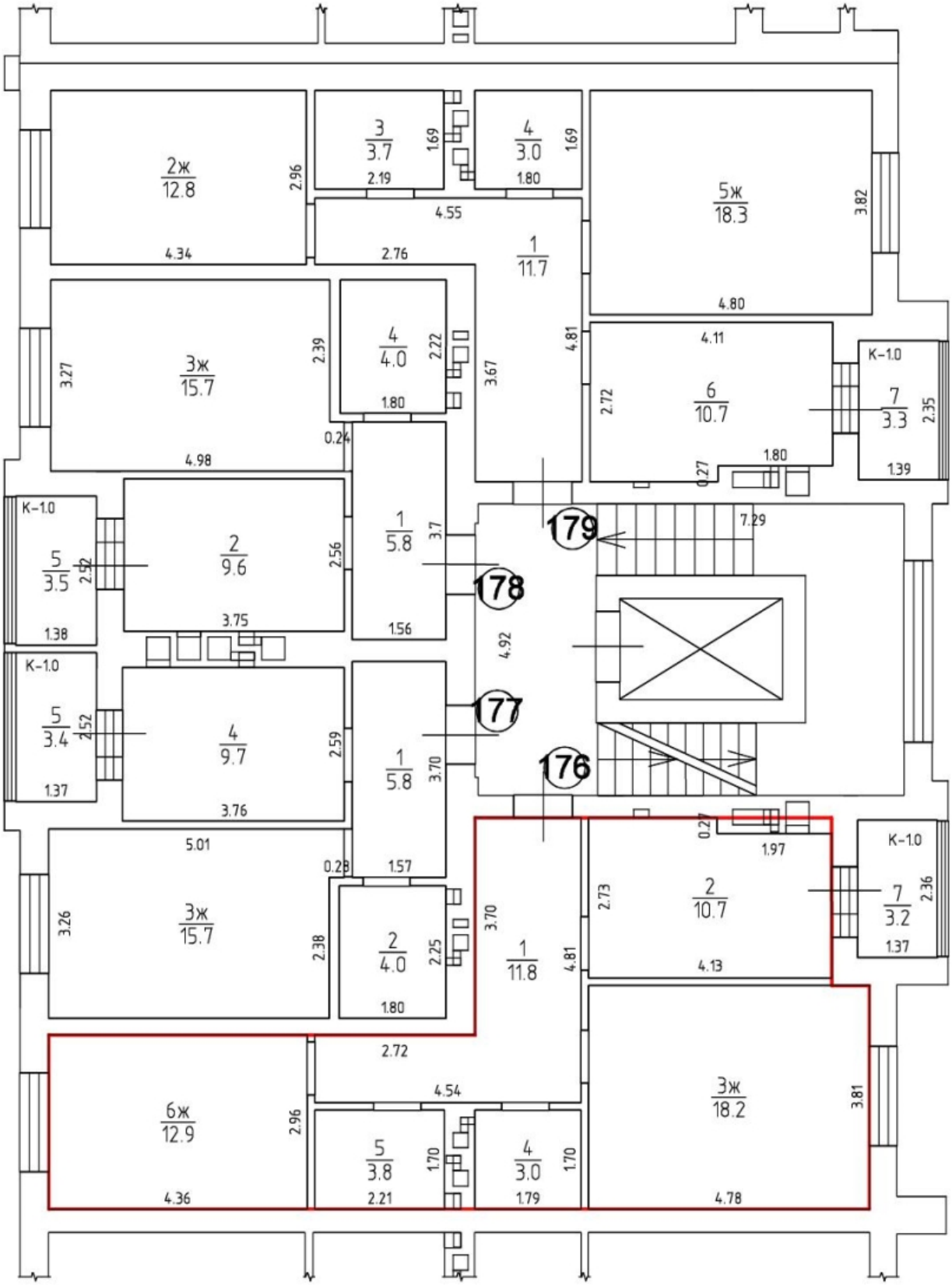
2ж 12.8
3 3.7
4 3.0
5ж 18.3
1 11.7
3ж 15.7
4 4.0
6 10.7
7 3.3
K-1.0
5 3.5
2 9.6
1 5.8
179
178
177
176
4 9.7
5 3.4
3ж 15.7
2 4.0
1 11.8
2 10.7
7 3.2
6ж 12.9
5 3.8
4 3.0
3ж 18.2

5 ЭТАЖ H=2.70

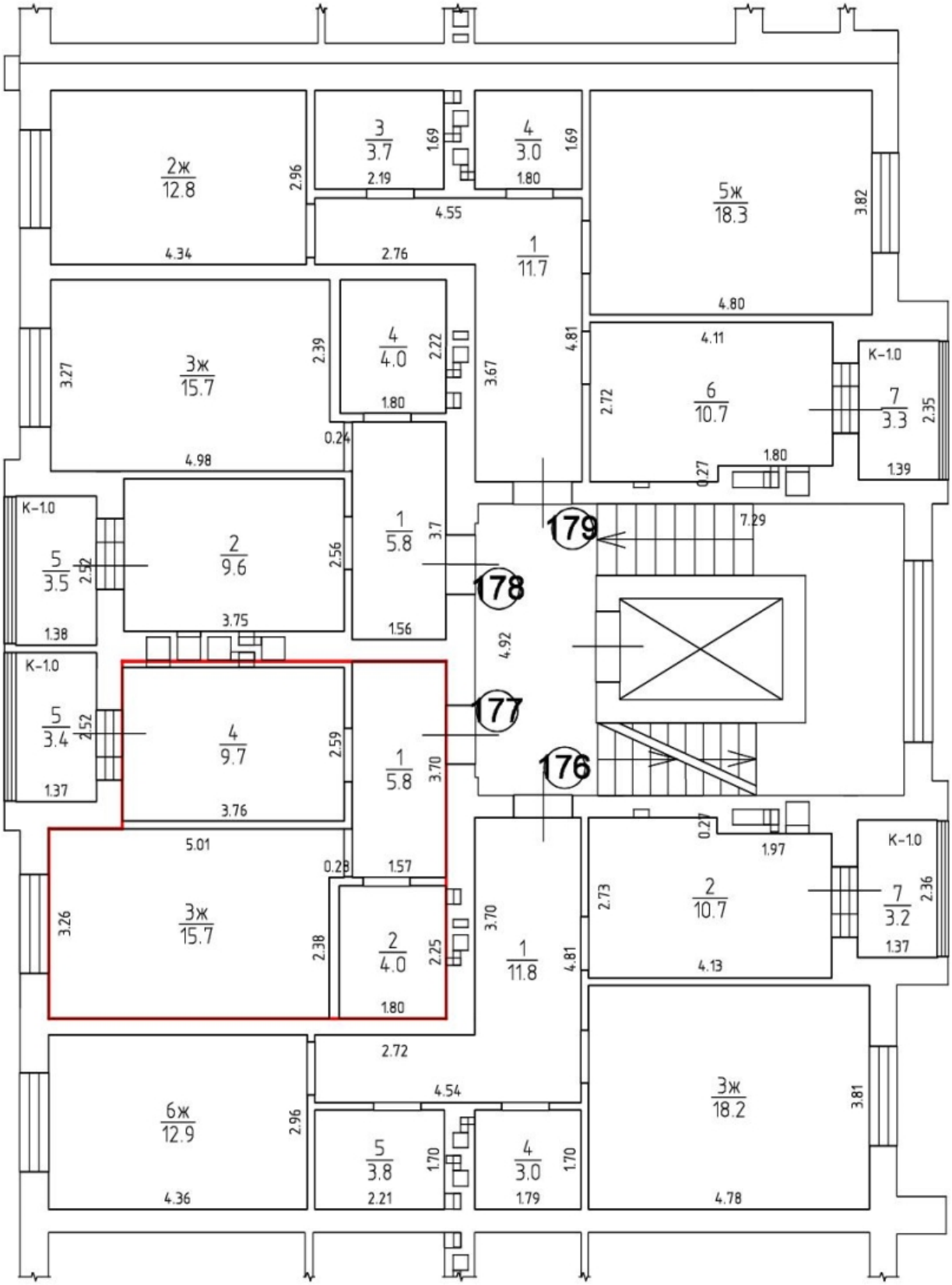
2ж 12.8
3 3.7
4 3.0
5ж 18.3
1 11.7
3ж 15.7
4 4.0
6 10.7
7 3.3
K-1.0
5 3.5
2 9.6
1 5.8
179
178
177
176
4 9.7
3ж 15.7
2 4.0
1 11.8
2 10.7
7 3.2
6ж 12.9
5 3.8
4 3.0
3ж 18.2

5 ЭТАЖ H=2.70

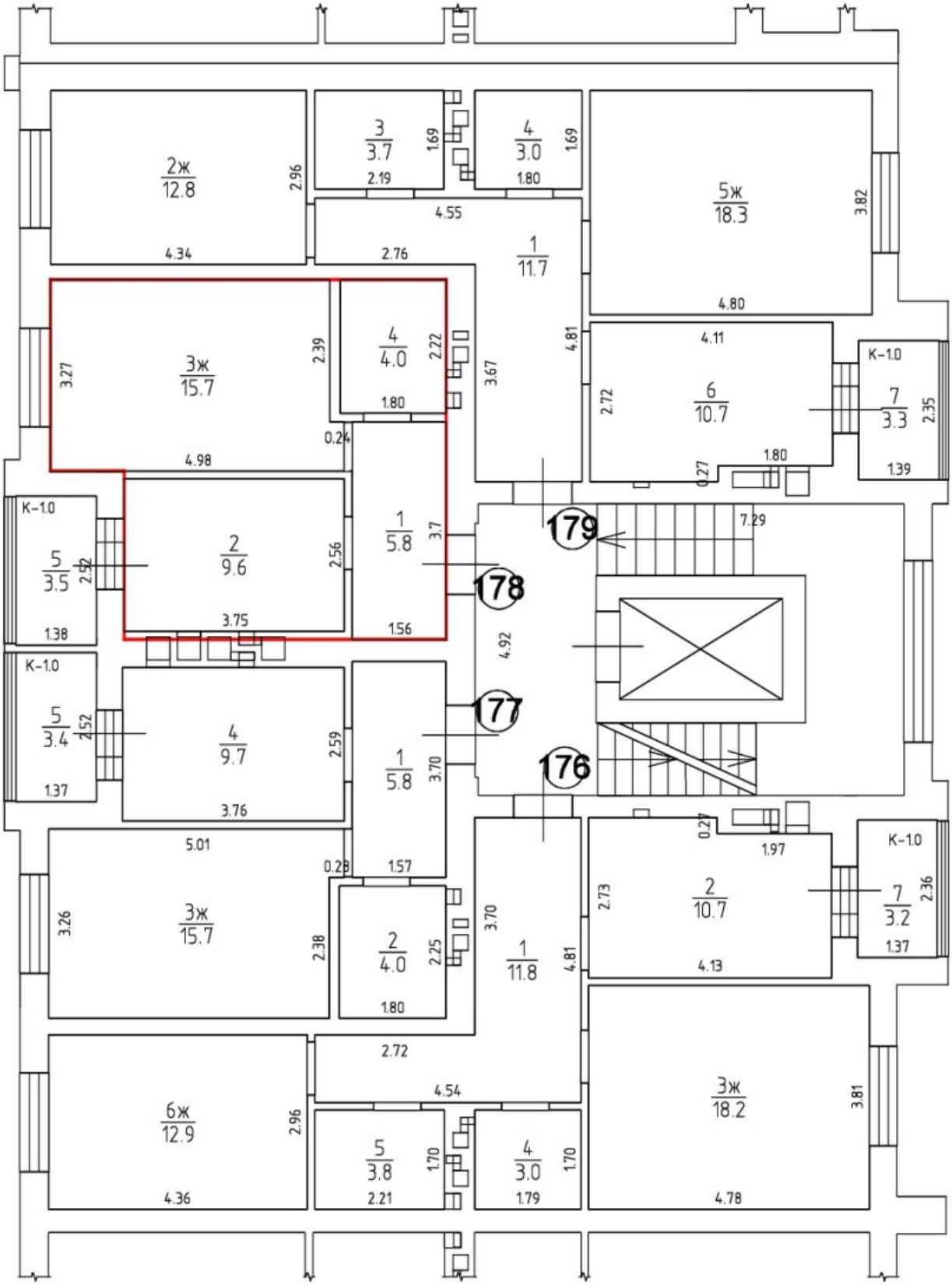
2ж 12.8
3 3.7
4 3.0
5ж 18.3
1 11.7
3ж 15.7
4 4.0
6 10.7
7 3.3
K-1.0
2 9.6
1 5.8
5 3.5
5 3.4
4 9.7
2 4.0
1 11.8
2 10.7
7 3.2
3ж 18.2
6ж 12.9
5 3.8
179
178
177
176

5 ЭТАЖ H=2.70

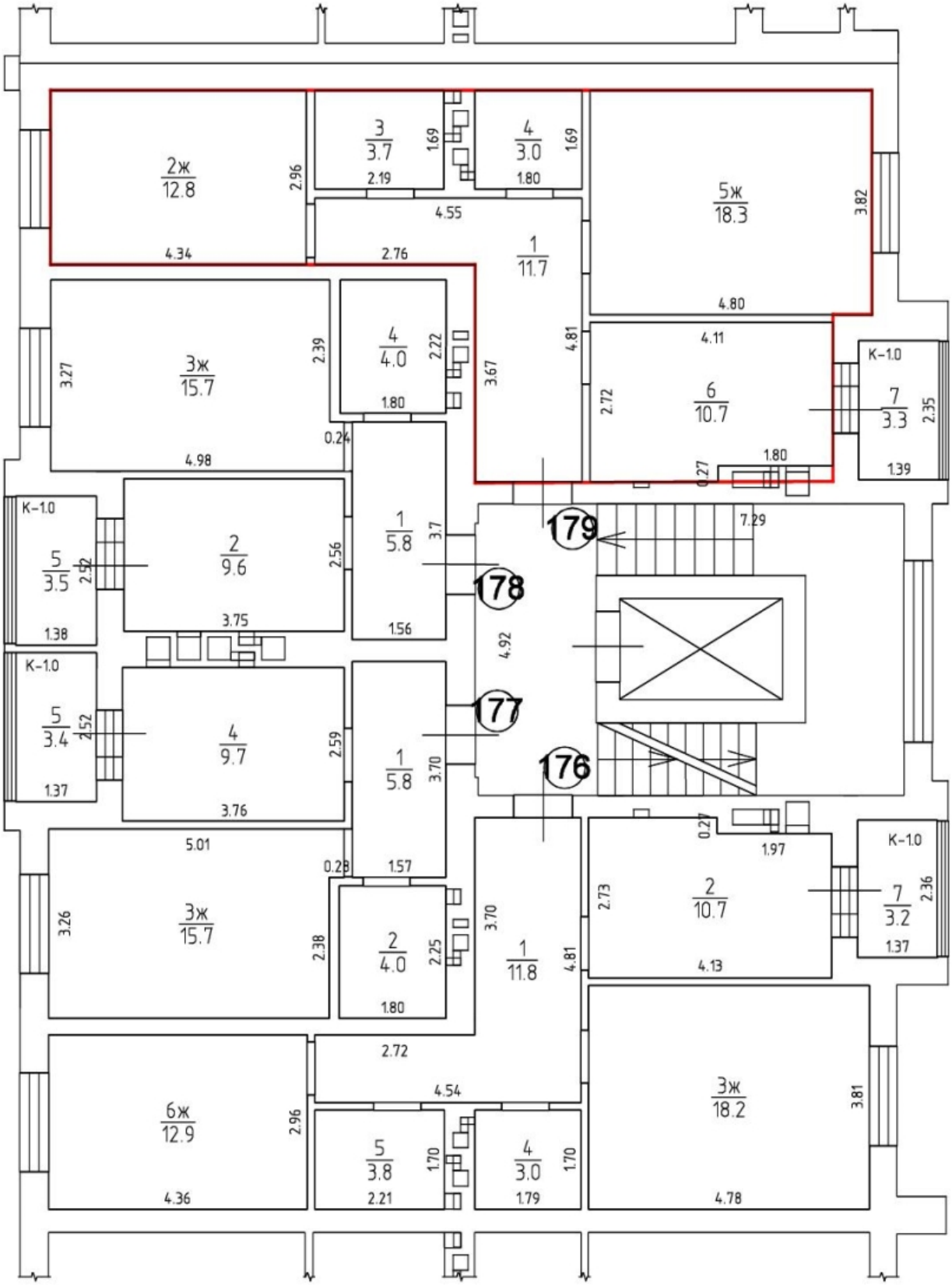
2ж 12.8
3 3.7
4 3.0
5ж 18.3
1 11.7
3ж 15.7
4 4.0
6 10.7
7 3.3
K-1.0
5 3.5
2 9.6
1 5.8
179
178
177
176
4 9.7
5 3.4
3ж 15.7
2 4.0
1 11.8
2 10.7
7 3.2
6ж 12.9
5 3.8
4 3.0
3ж 18.2

6 ЭТАЖ H=2.70

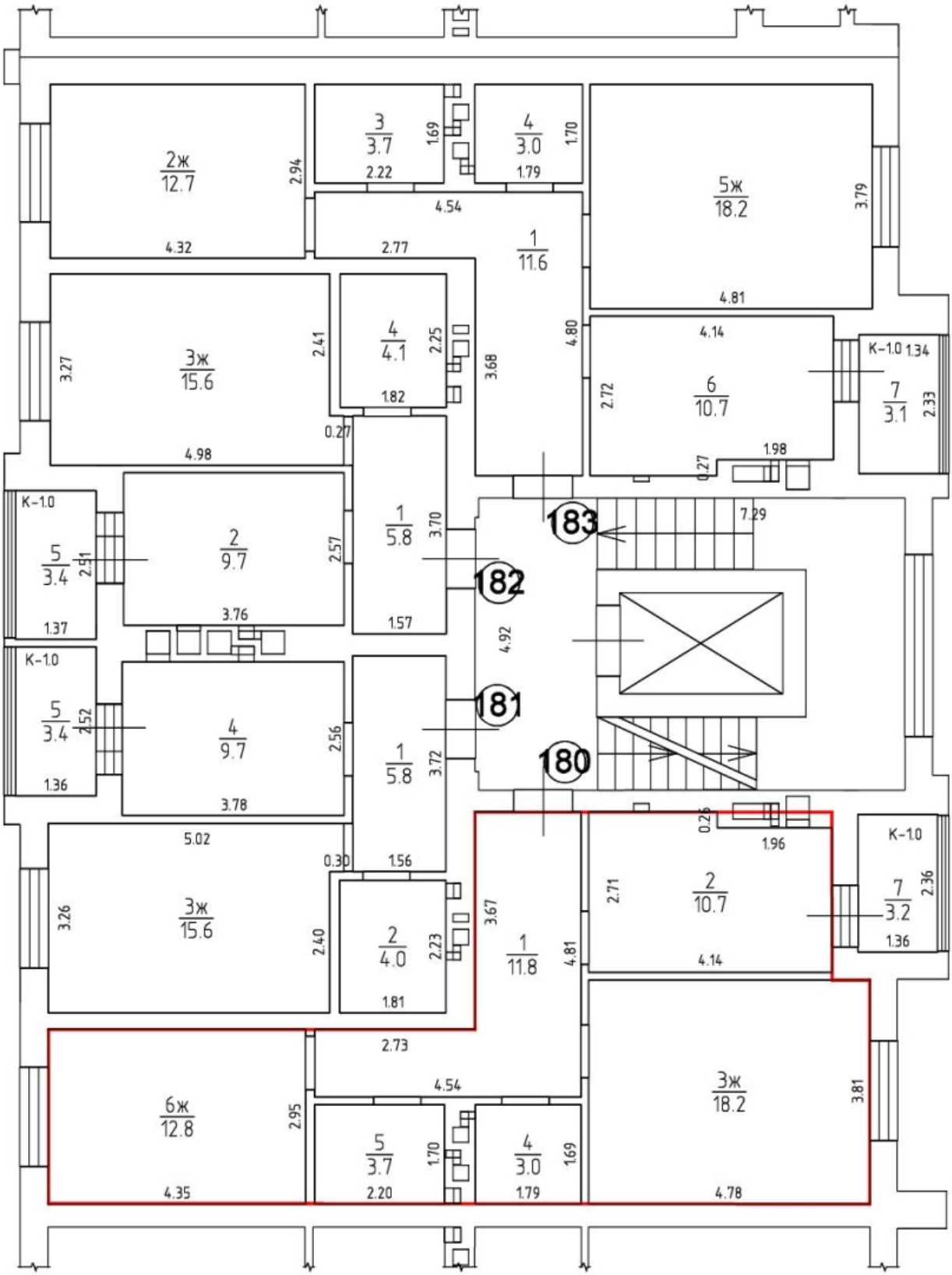
2ж 12.7
4.32
2.94
3 3.7
2.22
1.69
4 3.0
1.79
1.70
4.54
1 11.6
2.77
5ж 18.2
4.81
3.79
3ж 15.6
4.98
3.27
2.41
4 4.1
1.82
2.25
0.27
3.68
4.80
4.14
6 10.7
2.72
1.98
0.27
K-1.0
7 3.1
1.34
2.33
K-1.0
5 3.4
1.37
2.91
2 9.7
3.76
2.57
1 5.8
1.57
3.70
183
182
181
180
7.29
4.92
K-1.0
5 3.4
1.36
1.52
4 9.7
3.78
2.56
1 5.8
1.56
3.72
5.02
0.30
3ж 15.6
3.26
2.40
2 4.0
1.81
2.23
3.67
1 11.8
4.81
2.73
4.54
0.26
1.96
2 10.7
2.71
4.14
K-1.0
7 3.2
1.36
2.36
6ж 12.8
4.35
2.95
5 3.7
2.20
1.70
4 3.0
1.79
1.69
3ж 18.2
4.78
3.81

6 ЭТАЖ H=2.70

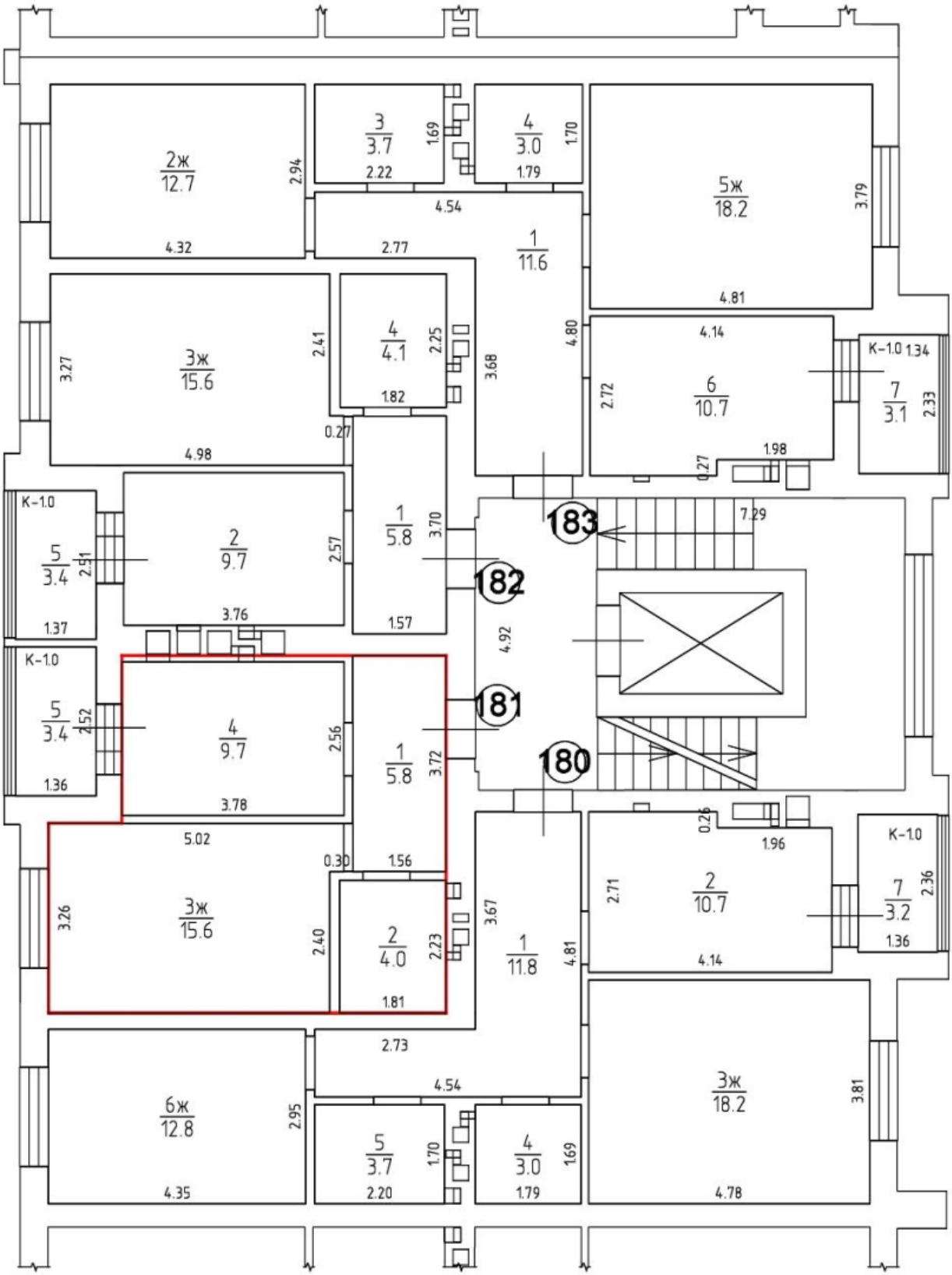
2ж 12.7
3 3.7
4 3.0
5ж 18.2
1 11.6
3ж 15.6
4 4.1
6 10.7
7 3.1
K-1.0
5 3.4
2 9.7
1 5.8
183
182
181
180
4 9.7
3ж 15.6
2 4.0
1 11.8
2 10.7
7 3.2
6ж 12.8
5 3.7
4 3.0
3ж 18.2

6 ЭТАЖ H=2.70

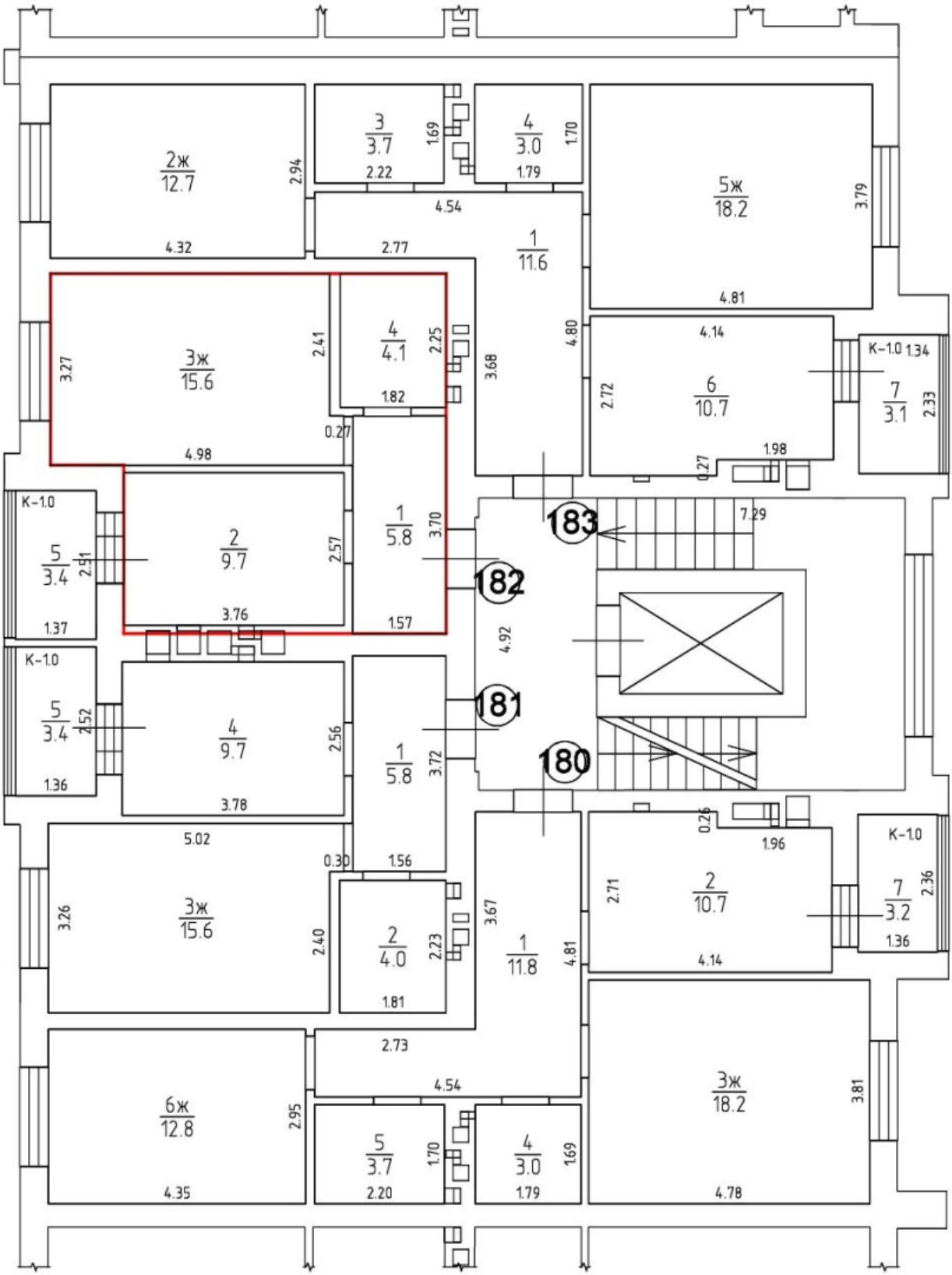
2ж 12.7
4.32
2.94
3 3.7
2.22
1.69
4 3.0
1.79
1.70
4.54
1 11.6
2.77
5ж 18.2
4.81
3.79
3ж 15.6
4.98
3.27
2.41
4 4.1
1.82
2.25
0.27
3.68
4.80
4.14
6 10.7
2.72
1.98
0.27
K-1.0
1.34
7 3.1
2.33
K-1.0
5 3.4
2.91
1.37
2 9.7
3.76
2.57
1 5.8
1.57
3.70
183
182
181
180
7.29
4.92
K-1.0
5 3.4
1.52
1.36
4 9.7
3.78
2.56
1 5.8
3.72
5.02
0.30
1.56
3ж 15.6
3.26
2.40
2 4.0
1.81
2.23
3.67
1 11.8
4.81
2.73
4.54
0.26
1.96
2 10.7
2.71
4.14
K-1.0
7 3.2
1.36
2.36
6ж 12.8
4.35
2.95
5 3.7
2.20
1.70
4 3.0
1.79
1.69
3ж 18.2
4.78
3.81

6 ЭТАЖ H=2.70

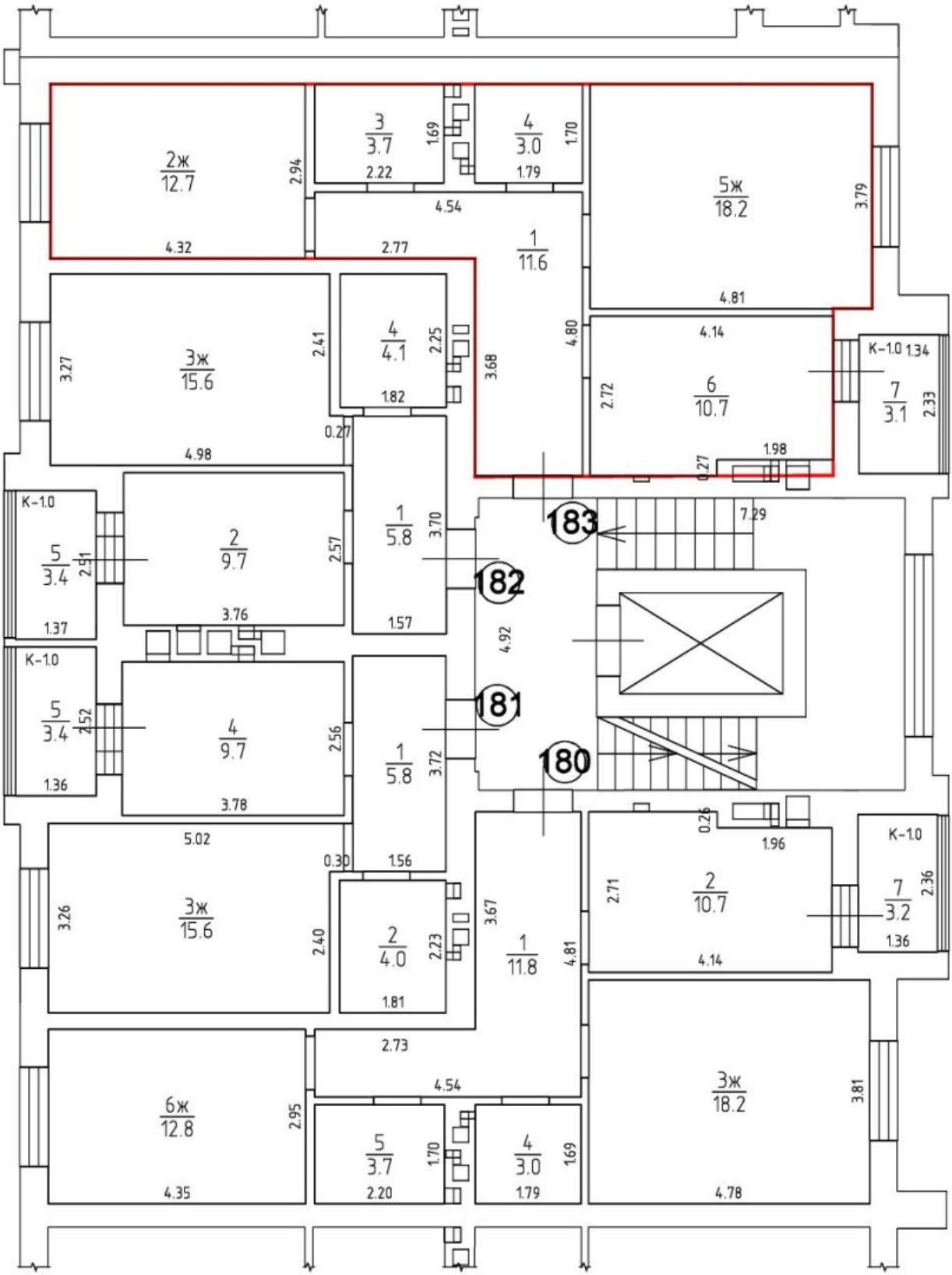
2ж 12.7
4.32
2.94
3 3.7
2.22
1.69
4 3.0
1.79
1.70
4.54
1 11.6
2.77
5ж 18.2
4.81
3.79
4.14
3ж 15.6
4.98
3.27
2.41
4 4.1
1.82
2.25
0.27
3.68
4.80
6 10.7
2.72
1.98
0.27
K-1.0
1.34
7 3.1
2.33
K-1.0
5 3.4
2.91
1.37
2 9.7
3.76
2.57
1 5.8
1.57
3.70
183
182
181
180
7.29
4.92
K-1.0
5 3.4
2.52
1.36
4 9.7
3.78
2.56
1 5.8
1.56
3.72
5.02
0.30
3ж 15.6
3.26
2.40
2 4.0
1.81
2.23
1 11.8
3.67
4.81
2.73
4.54
0.26
1.96
2 10.7
2.71
4.14
K-1.0
7 3.2
1.36
2.36
6ж 12.8
4.35
2.95
5 3.7
2.20
1.70
4 3.0
1.79
1.69
3ж 18.2
4.78
3.81

7 ЭТАЖ Н=2.70

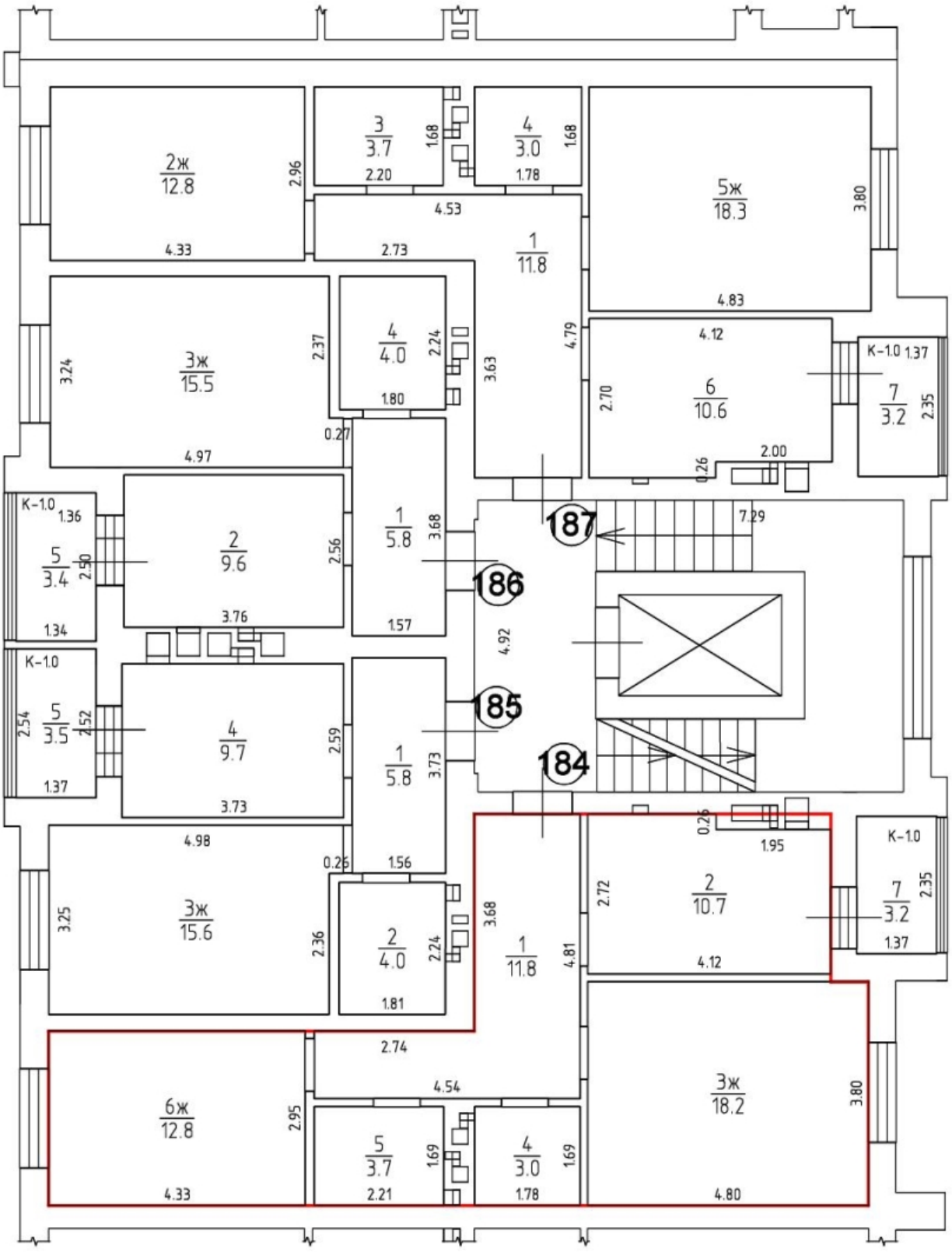
2ж 12.8
4.33
2.96
3 3.7
2.20
1.68
4 3.0
1.78
1.68
4.53
1 11.8
2.73
5ж 18.3
4.83
3.80
3ж 15.5
3.24
4.97
2.37
4 4.0
1.80
2.24
0.27
3.63
4.79
4.12
6 10.6
2.70
2.00
0.26
K-1.0
1.37
7 3.2
2.35
K-1.0
1.36
5 3.4
2.50
1.34
2 9.6
3.76
2.56
1 5.8
1.57
3.68
187
7.29
186
4.92
185
184
K-1.0
2.54
5 3.5
2.52
1.37
4 9.7
3.73
2.59
1 5.8
3.73
4.98
0.26
1.56
3ж 15.6
3.25
2.36
2 4.0
1.81
2.24
3.68
1 11.8
4.81
0.26
1.95
2.72
2 10.7
4.12
K-1.0
7 3.2
1.37
2.35
2.74
4.54
6ж 12.8
4.33
2.95
5 3.7
2.21
1.69
4 3.0
1.78
1.69
3ж 18.2
4.80
3.80

7 ЭТАЖ H=2.70

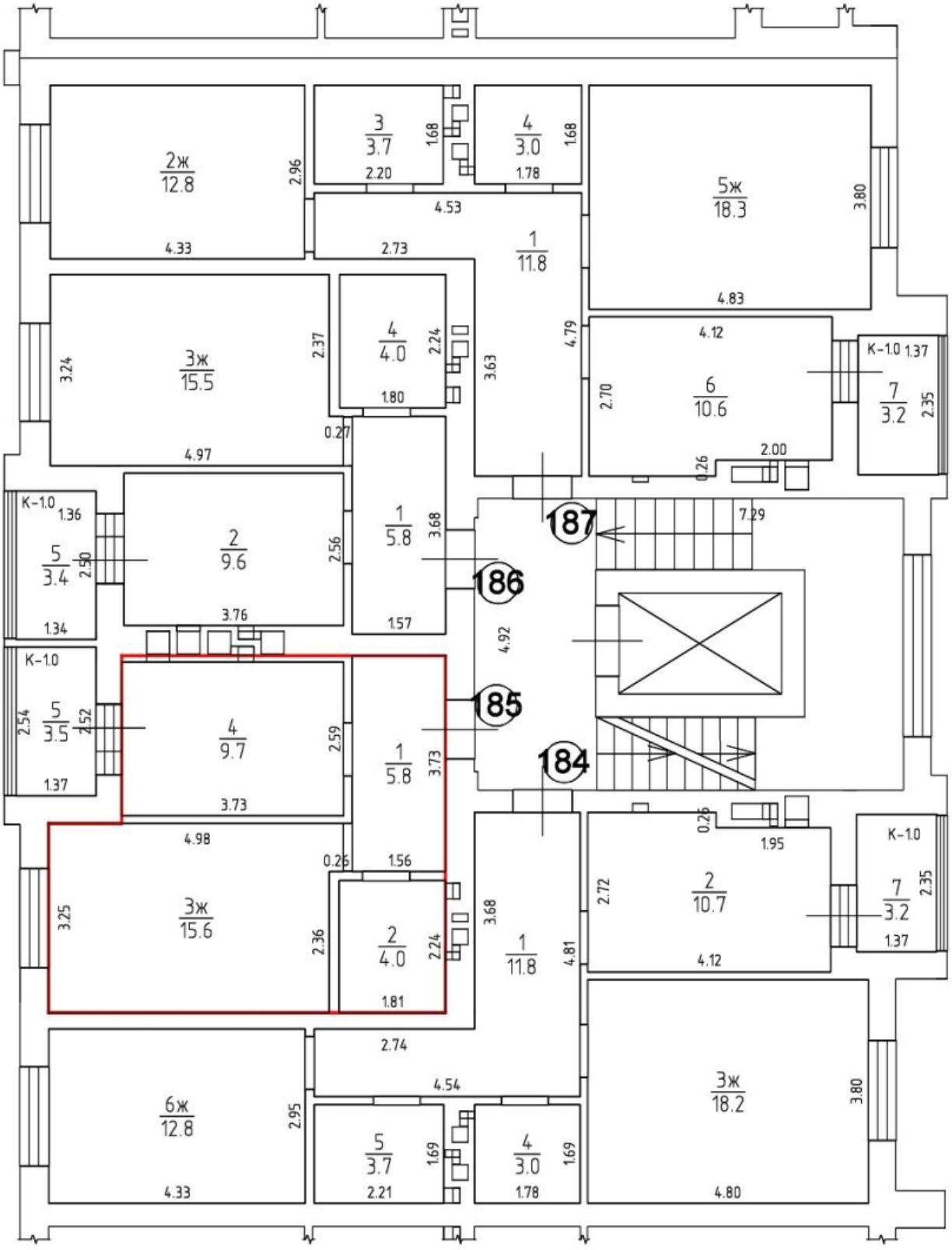
2ж 12.8
4.33
2.96
3 3.7
2.20
1.68
4 3.0
1.78
1.68
4.53
1 11.8
2.73
5ж 18.3
4.83
3.80
3ж 15.5
3.24
4.97
2.37
4 4.0
1.80
2.24
0.27
3.63
4.79
4.12
6 10.6
2.70
2.00
0.26
K-1.0
1.37
7 3.2
2.35
K-1.0
1.36
5 3.4
2.50
1.34
2 9.6
3.76
2.56
1 5.8
1.57
3.68
187
7.29
186
4.92
185
184
K-1.0
2.54
5 3.5
2.52
1.37
4 9.7
3.73
2.59
1 5.8
3.73
4.98
0.26
1.56
3ж 15.6
3.25
2.36
2 4.0
1.81
2.24
3.68
1 11.8
4.81
0.26
1.95
2.72
2 10.7
4.12
K-1.0
7 3.2
1.37
2.35
2.74
4.54
6ж 12.8
4.33
2.95
5 3.7
2.21
1.69
4 3.0
1.78
1.69
3ж 18.2
4.80
3.80

7 ЭТАЖ H=2.70

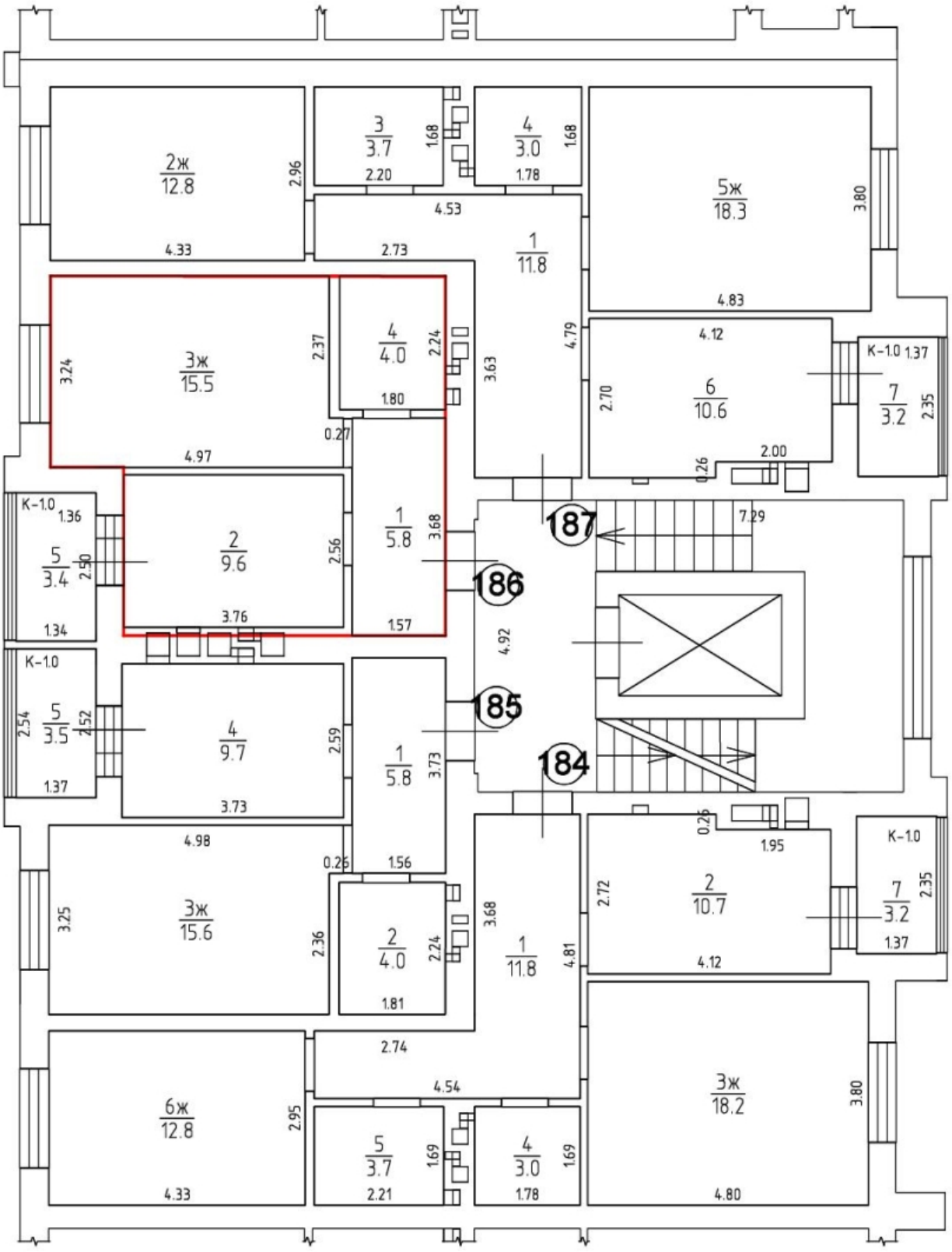
2ж 12.8
4.33
2.96
3 3.7
2.20
1.68
4 3.0
1.78
1.68
4.53
1 11.8
2.73
5ж 18.3
4.83
3.80
3ж 15.5
3.24
4.97
2.37
4 4.0
1.80
2.24
0.27
3.63
4.79
4.12
6 10.6
2.70
2.00
0.26
K-1.0
1.37
7 3.2
2.35
K-1.0
1.36
5 3.4
2.50
1.34
2 9.6
3.76
2.56
1 5.8
1.57
3.68
187
7.29
186
4.92
185
184
K-1.0
2.54
5 3.5
2.52
1.37
4 9.7
3.73
2.59
1 5.8
3.73
4.98
0.26
1.56
3ж 15.6
3.25
2.36
2 4.0
1.81
2.24
1 11.8
3.68
4.81
0.26
1.95
2.72
2 10.7
4.12
K-1.0
7 3.2
1.37
2.35
2.74
4.54
6ж 12.8
4.33
2.95
5 3.7
2.21
1.69
4 3.0
1.78
1.69
3ж 18.2
4.80
3.80

7 ЭТАЖ Н=2.70

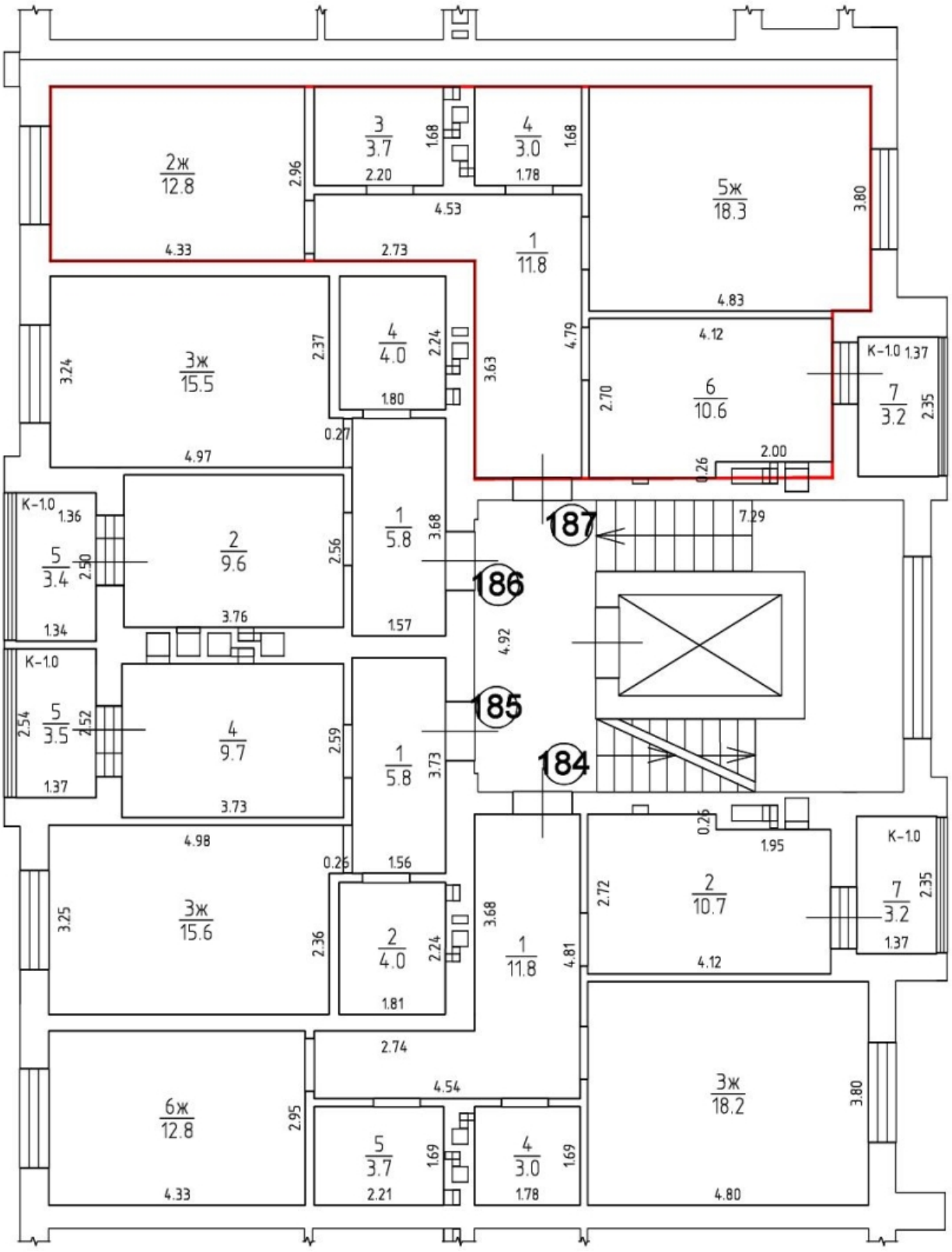
2ж 12.8
4.33
2.96
3 3.7
2.20
1.68
4 3.0
1.78
1.68
4.53
1 11.8
2.73
5ж 18.3
4.83
3.80
3ж 15.5
3.24
4.97
2.37
4 4.0
1.80
2.24
0.27
3.63
4.79
4.12
6 10.6
2.70
2.00
0.26
K-1.0
1.37
7 3.2
2.35
K-1.0
1.36
5 3.4
2.50
1.34
2 9.6
3.76
2.56
1 5.8
1.57
3.68
187
7.29
186
4.92
185
184
K-1.0
2.54
5 3.5
2.52
1.37
4 9.7
3.73
2.59
1 5.8
3.73
4.98
0.26
1.56
3ж 15.6
3.25
2.36
2 4.0
1.81
2.24
1 11.8
3.68
4.81
2.74
4.54
0.26
1.95
2.72
2 10.7
4.12
K-1.0
7 3.2
1.37
2.35
6ж 12.8
4.33
2.95
5 3.7
2.21
1.69
4 3.0
1.78
1.69
3ж 18.2
4.80
3.80

8 ЭТАЖ H=2.70

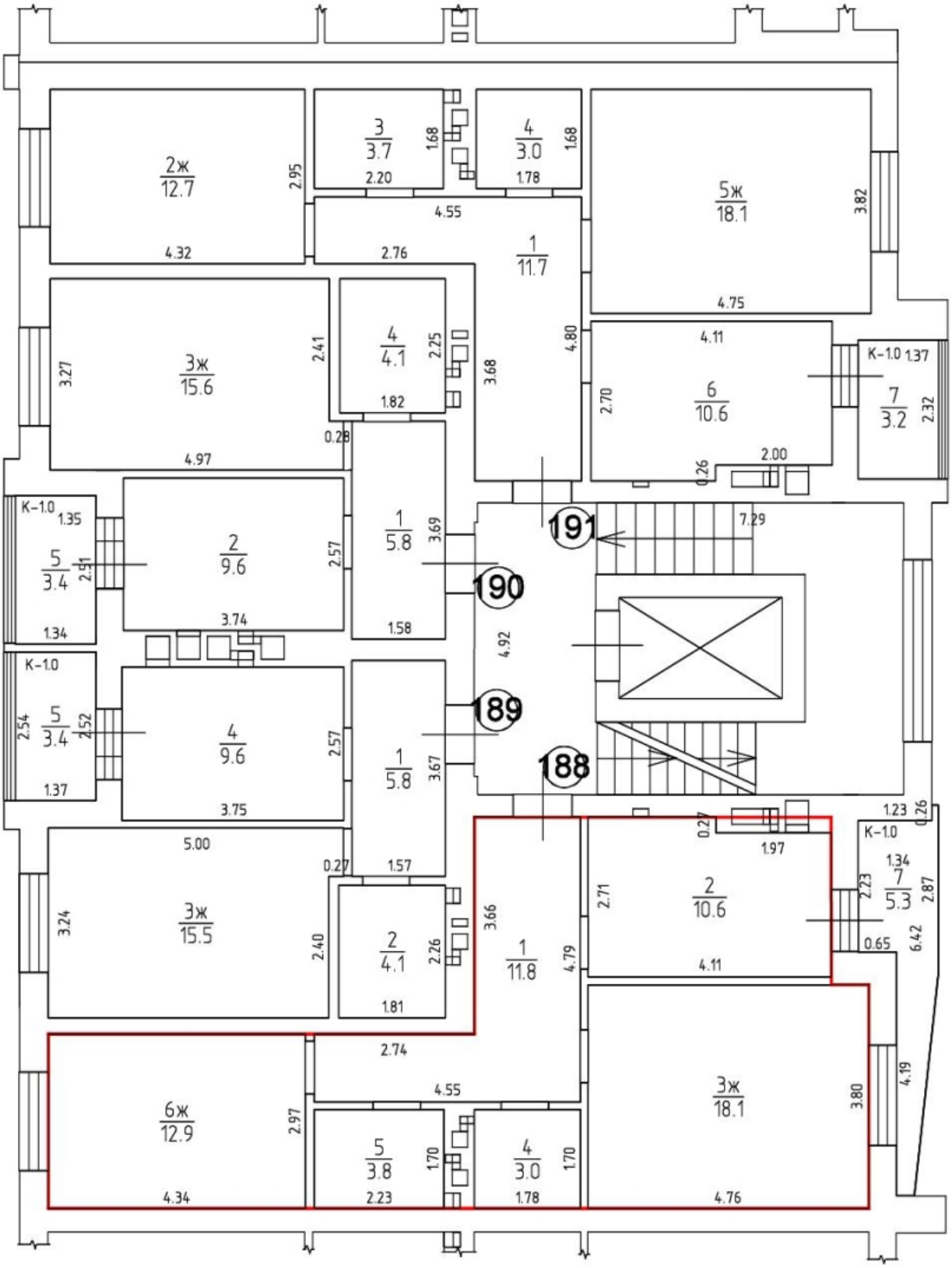
2ж 12.7
3 3.7
4 3.0
5ж 18.1
1 11.7
3ж 15.6
4 4.1
6 10.6
7 3.2
2 9.6
1 5.8
5 3.4
4 9.6
3ж 15.5
2 4.1
1 11.8
2 10.6
7 5.3
6ж 12.9
5 3.8
4 3.0
3ж 18.1
191
190
189
188
K-1.0

8 ЭТАЖ H=2.70

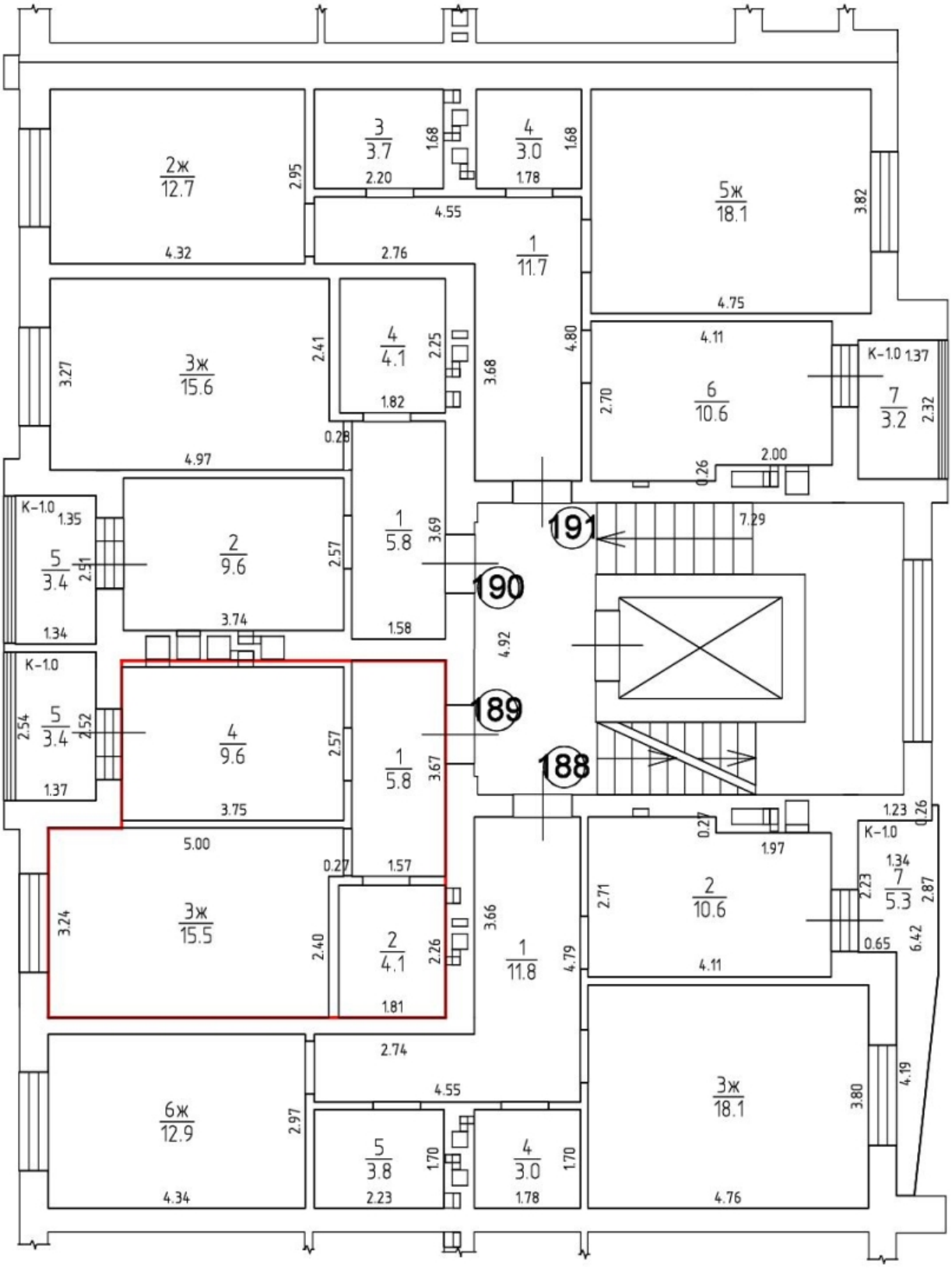
2ж 12.7
3 3.7
4 3.0
5ж 18.1
1 11.7
3ж 15.6
4 4.1
6 10.6
7 3.2
2 9.6
1 5.8
5 3.4
4 9.6
3ж 15.5
2 4.1
1 11.8
2 10.6
7 5.3
6ж 12.9
5 3.8
4 3.0
3ж 18.1
191
190
189
188
K-1.0

8 ЭТАЖ H=2.70

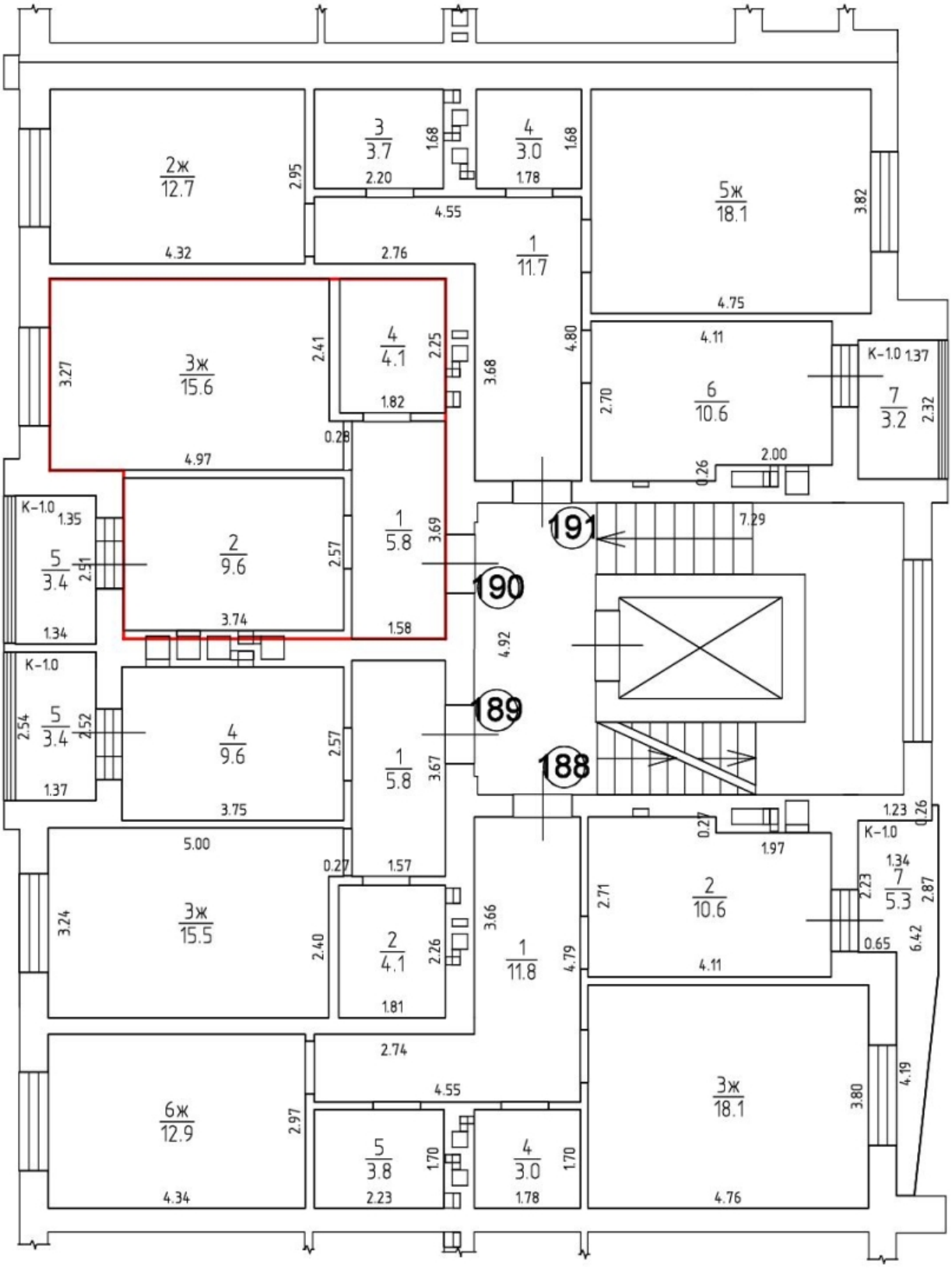
2ж 12.7
3 3.7
4 3.0
5ж 18.1
1 11.7
3ж 15.6
4 4.1
6 10.6
7 3.2
2 9.6
1 5.8
5 3.4
4 9.6
3ж 15.5
2 4.1
1 11.8
2 10.6
7 5.3
6ж 12.9
5 3.8
4 3.0
3ж 18.1
191
190
189
188
K-1.0

8 ЭТАЖ H=2.70

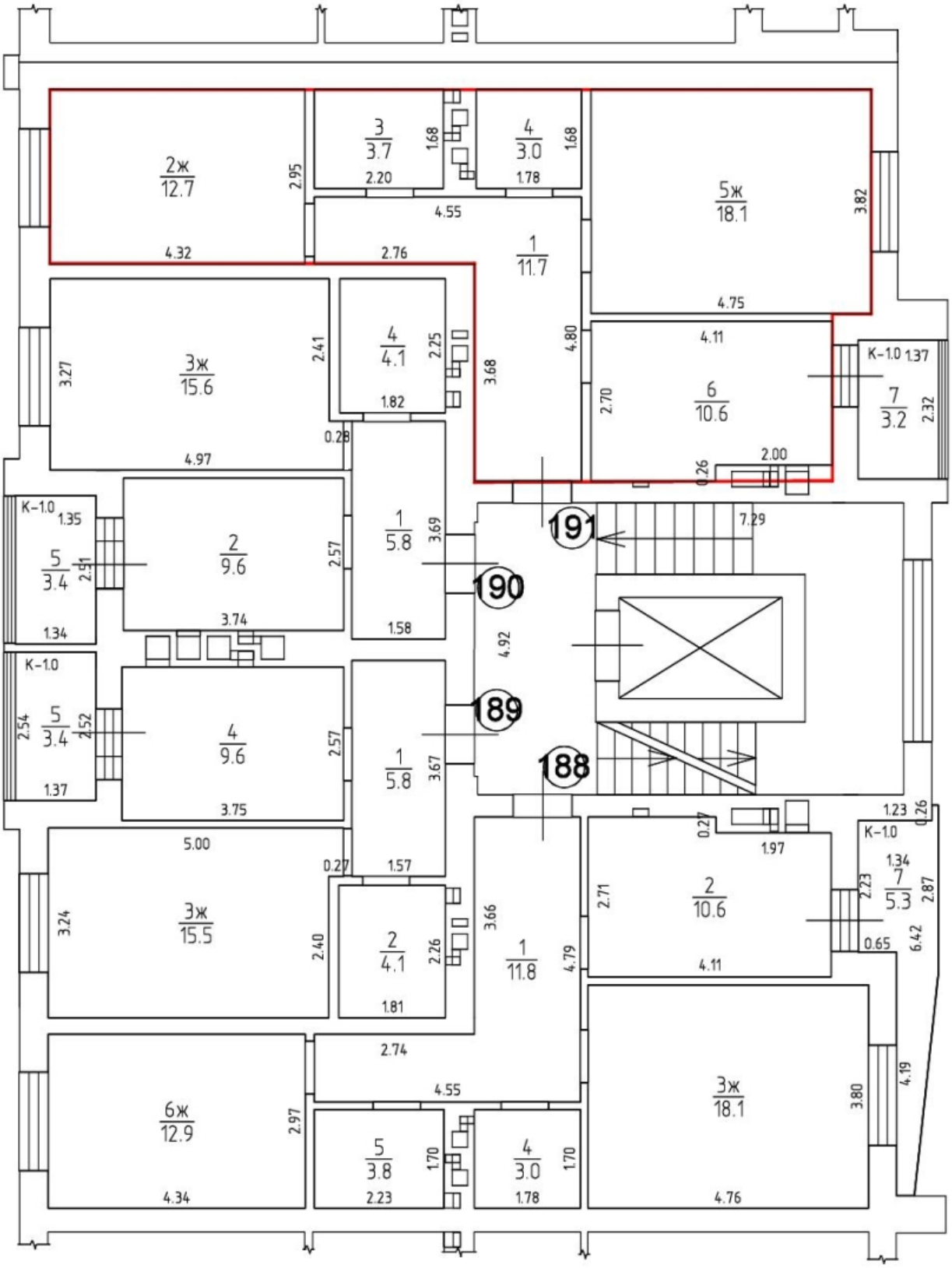
2ж 12.7
4.32
2.95
3 3.7
2.20
1.68
4 3.0
1.78
1.68
4.55
1 11.7
2.76
5ж 18.1
4.75
3.82
4.11
3ж 15.6
3.27
2.41
4 4.1
1.82
2.25
3.68
4.80
6 10.6
2.70
K-1.0 1.37
7 3.2
2.32
0.28
4.97
2.00
0.26
K-1.0 1.35
5 3.4
2.91
1.34
2 9.6
3.74
2.57
1 5.8
1.58
3.69
191
7.29
190
4.92
K-1.0
5 3.4
2.54
2.52
1.37
4 9.6
3.75
2.57
1 5.8
3.67
189
188
1.23
0.26
0.27
1.97
K-1.0
1.34
7 5.3
2.23
2.87
0.65
6.42
5.00
0.27
1.57
3ж 15.5
3.24
2.40
2 4.1
1.81
2.26
3.66
1 11.8
4.79
2 10.6
2.71
4.11
2.74
4.55
6ж 12.9
4.34
2.97
5 3.8
2.23
1.70
4 3.0
1.78
1.70
3ж 18.1
4.76
3.80
4.19

1 ЭТАЖ H=2.70

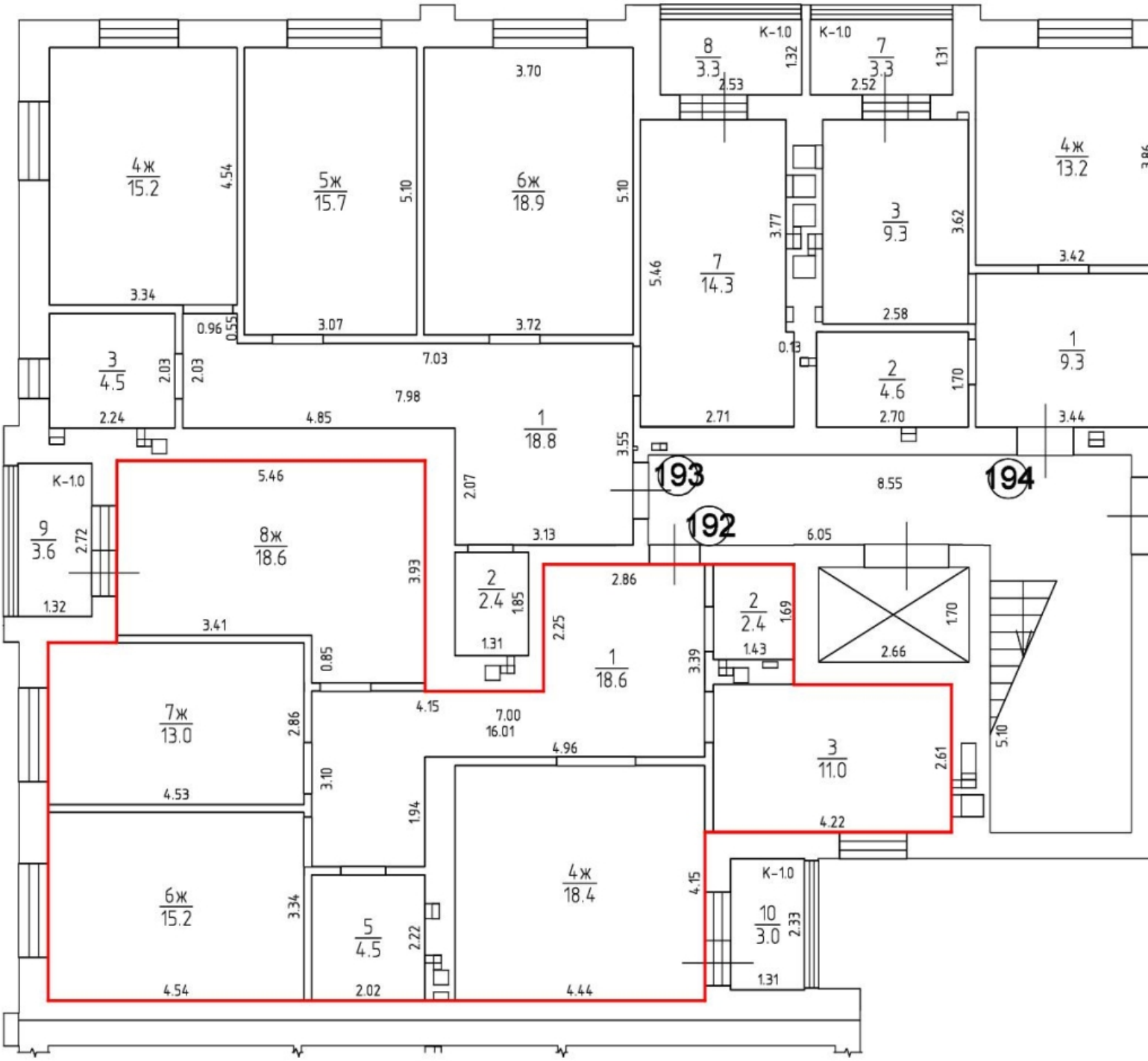
4ж 15.2
5ж 15.7
6ж 18.9
8 3.3
7 3.3
4ж 13.2
7 14.3
3 9.3
1 9.3
3 4.5
2 4.6
1 18.8
9 3.6
8ж 18.6
2 2.4
1 18.6
2 2.4
7ж 13.0
3 11.0
6ж 15.2
5 4.5
4ж 18.4
10 3.0
К-1.0
193
194
192

1 ЭТАЖ H=2.70

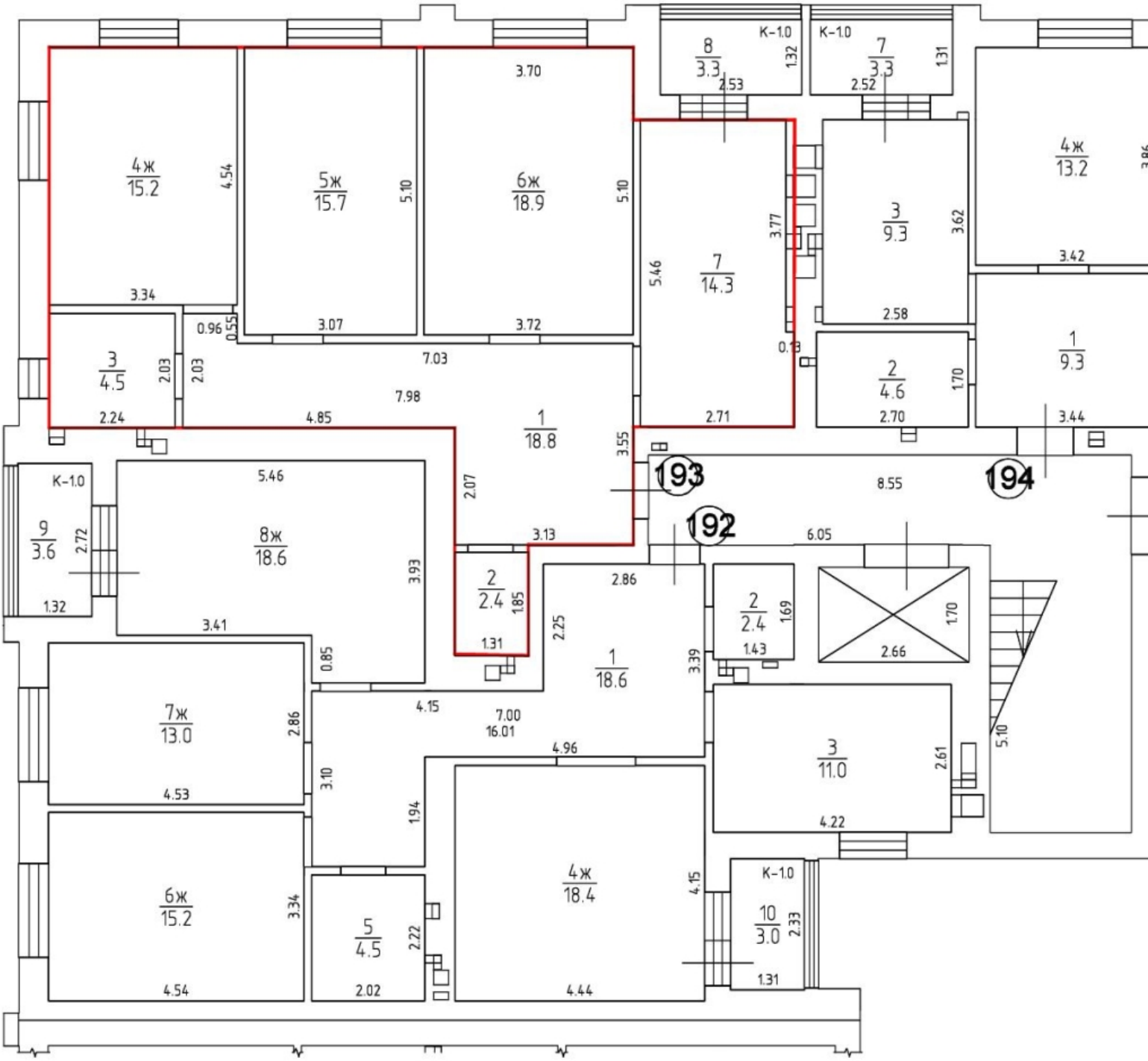
4ж 15.2
5ж 15.7
6ж 18.9
8 3.3
7 3.3
4ж 13.2
3 9.3
7 14.3
1 9.3
3 4.5
2 4.6
1 18.8
9 3.6
8ж 18.6
2 2.4
1 18.6
2 2.4
7ж 13.0
3 11.0
6ж 15.2
5 4.5
4ж 18.4
10 3.0
К-1.0
193
194
192
3.70
5.10
4.54
3.34
3.07
3.72
7.03
7.98
4.85
2.24
2.03
0.96
0.55
5.46
3.77
2.71
3.62
2.58
3.42
2.70
1.70
3.44
8.55
6.05
3.55
2.07
3.13
5.46
3.93
3.41
0.85
1.32
2.72
1.85
1.31
2.86
2.25
3.39
1.69
1.43
2.66
4.15
7.00
16.01
4.96
3.10
1.94
2.61
4.22
5.10
4.53
2.86
3.34
4.54
2.22
2.02
4.44
4.15
2.33
1.31

1 ЭТАЖ H=2.70

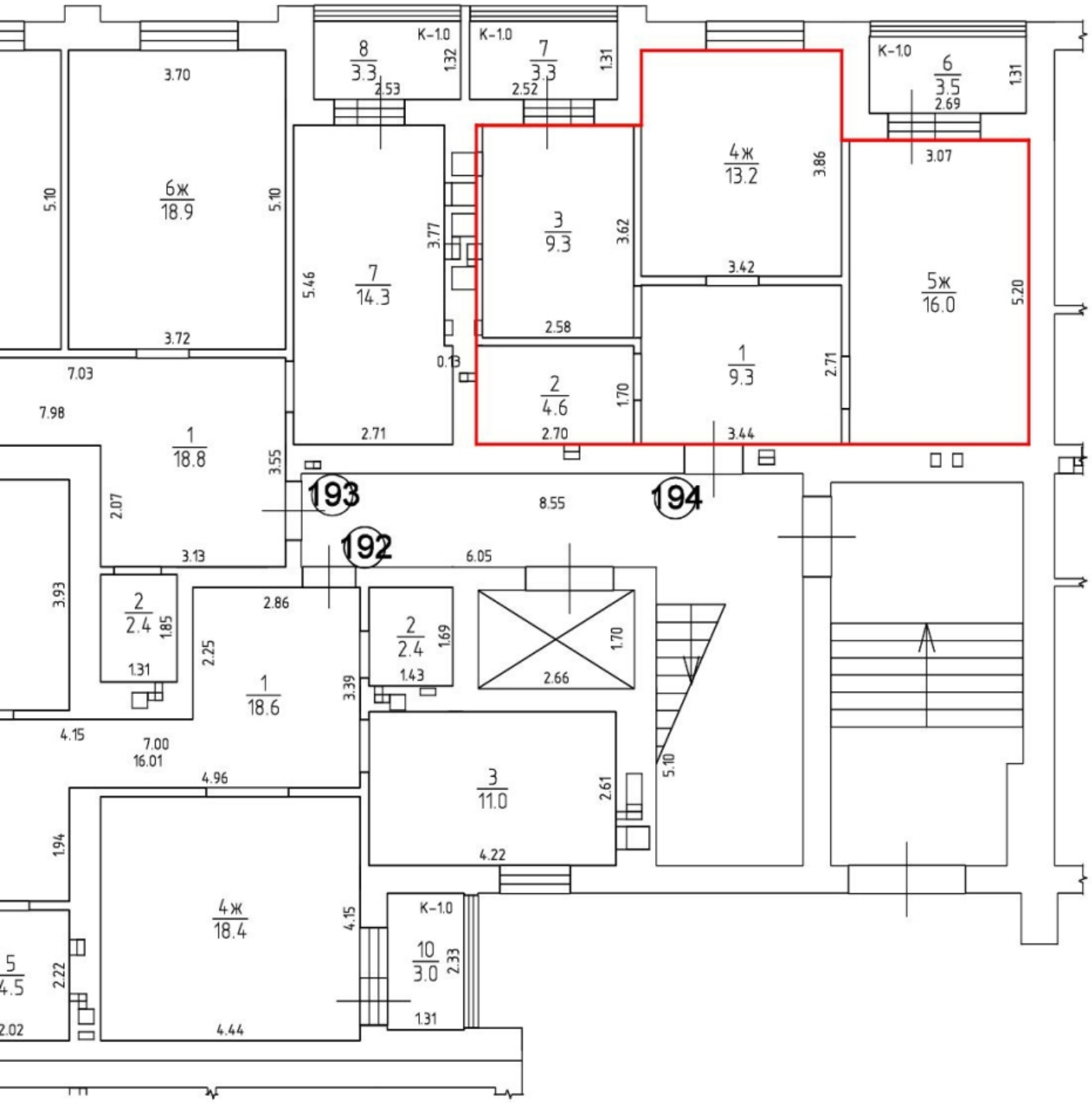
193
192
194
8
3.3
7
3.3
6
3.5
2.69
6ж
18.9
7
14.3
3
9.3
4ж
13.2
5ж
16.0
1
9.3
2
4.6
1
18.8
2
2.4
1
18.6
2
2.4
3
11.0
4ж
18.4
10
3.0
K-1.0
3.70
5.10
3.72
7.03
7.98
2.71
3.55
2.07
3.13
3.93
2.86
2.25
1.85
1.31
3.39
1.69
1.43
6.05
8.55
2.66
1.70
4.15
7.00
16.01
4.96
1.94
2.22
4.44
4.15
2.33
1.31
2.61
4.22
5.10
3.77
5.46
3.62
2.58
0.13
1.70
2.70
3.44
3.86
3.42
2.71
3.07
5.20
1.32
2.53
2.52
1.31

2 ЭТАЖ H=2.70

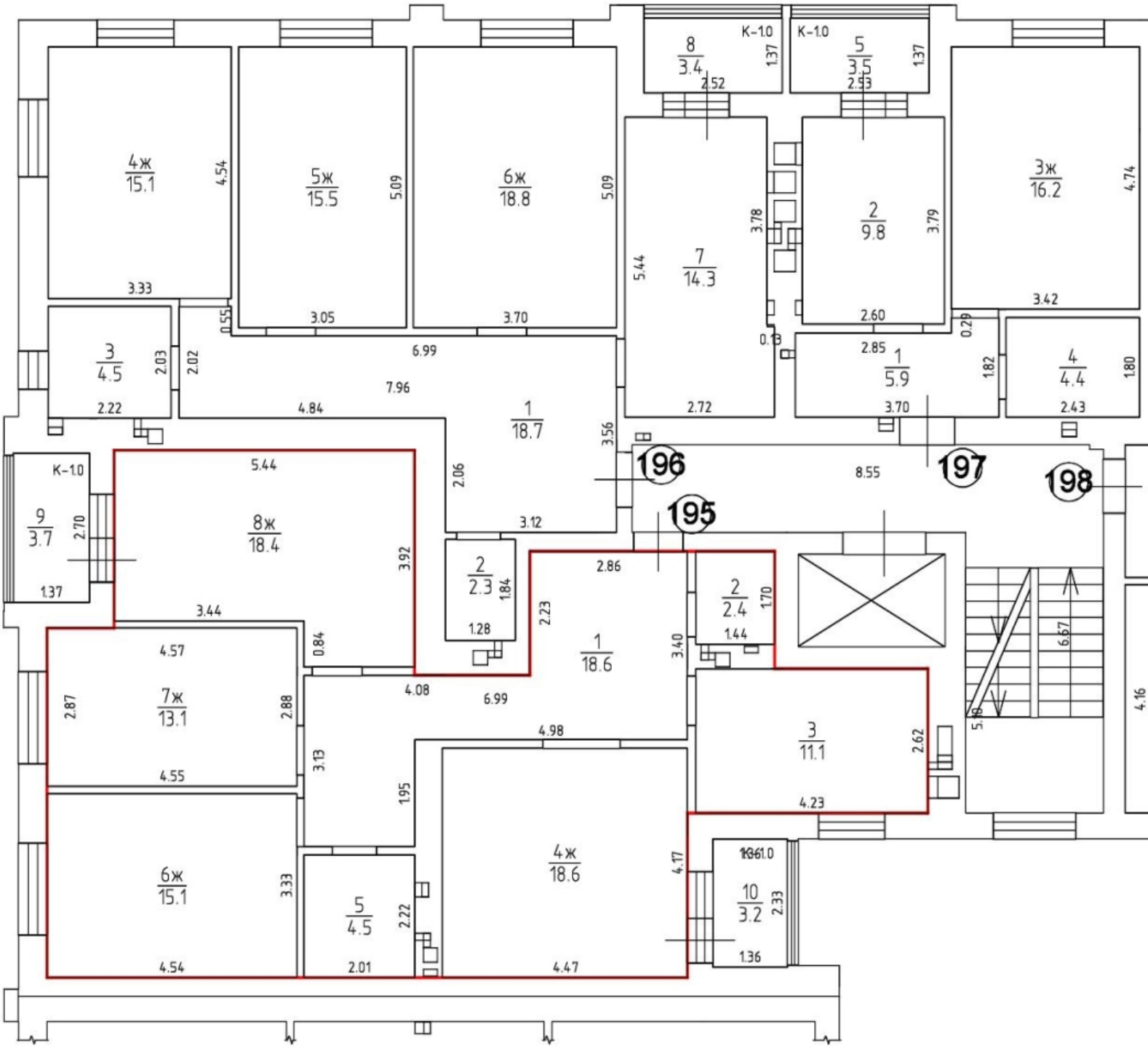
4ж 15.1
5ж 15.5
6ж 18.8
8 3.4
5 3.5
7 14.3
2 9.8
3ж 16.2
3 4.5
1 18.7
1 5.9
4 4.4
9 3.7
8ж 18.4
2 2.3
1 18.6
2 2.4
7ж 13.1
3 11.1
6ж 15.1
5 4.5
4ж 18.6
10 3.2
К-1.0
196
195
197
198

2 ЭТАЖ H=2.70

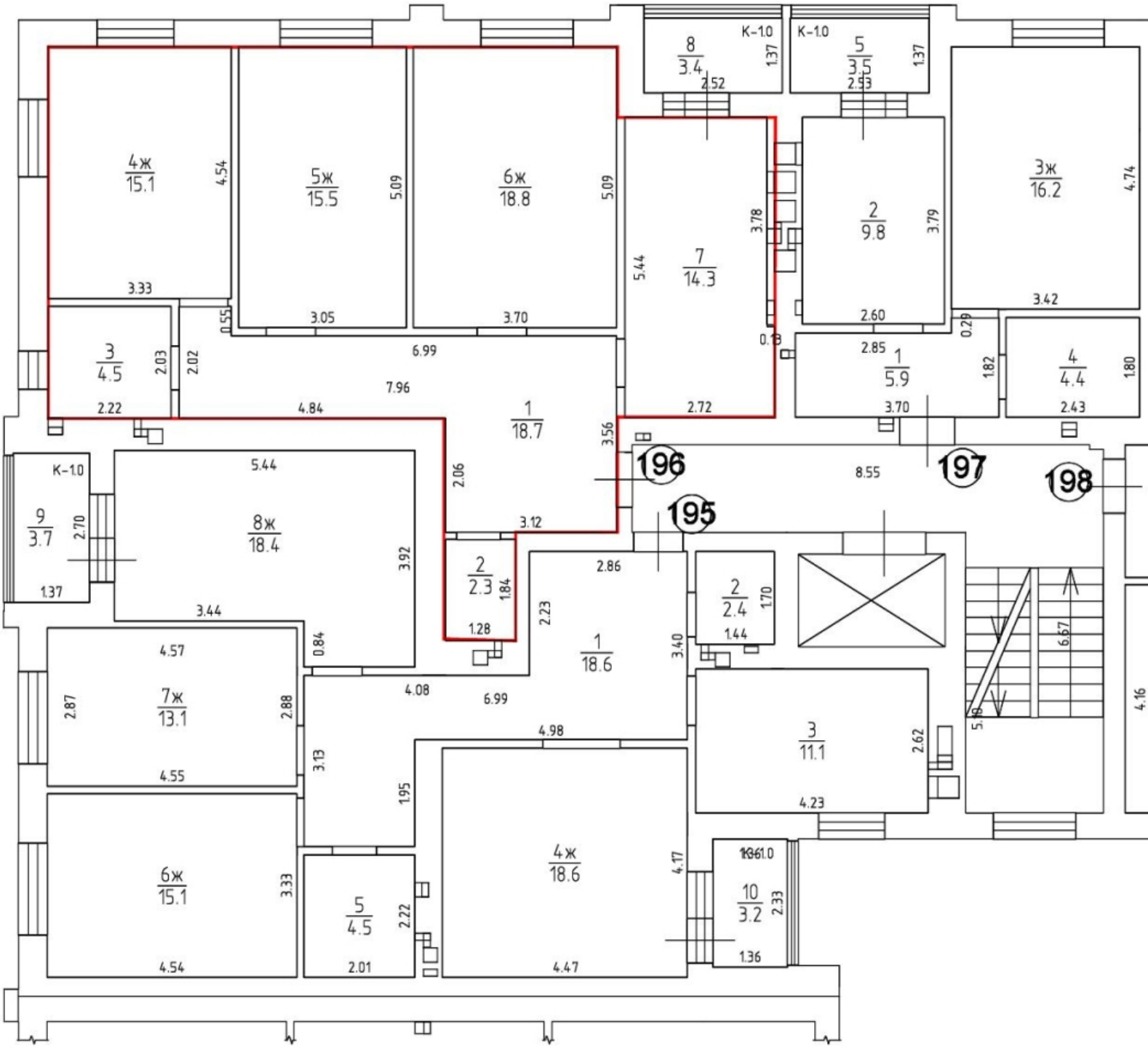
4ж 15.1
5ж 15.5
6ж 18.8
8 3.4
К-1.0
5 3.5
7 14.3
2 9.8
3ж 16.2
3 4.5
1 18.7
1 5.9
4 4.4
196
197
198
195
9 3.7
8ж 18.4
2 2.3
2 2.4
1 18.6
3 11.1
7ж 13.1
6ж 15.1
5 4.5
4ж 18.6
10 3.2

2 ЭТАЖ H=2.70

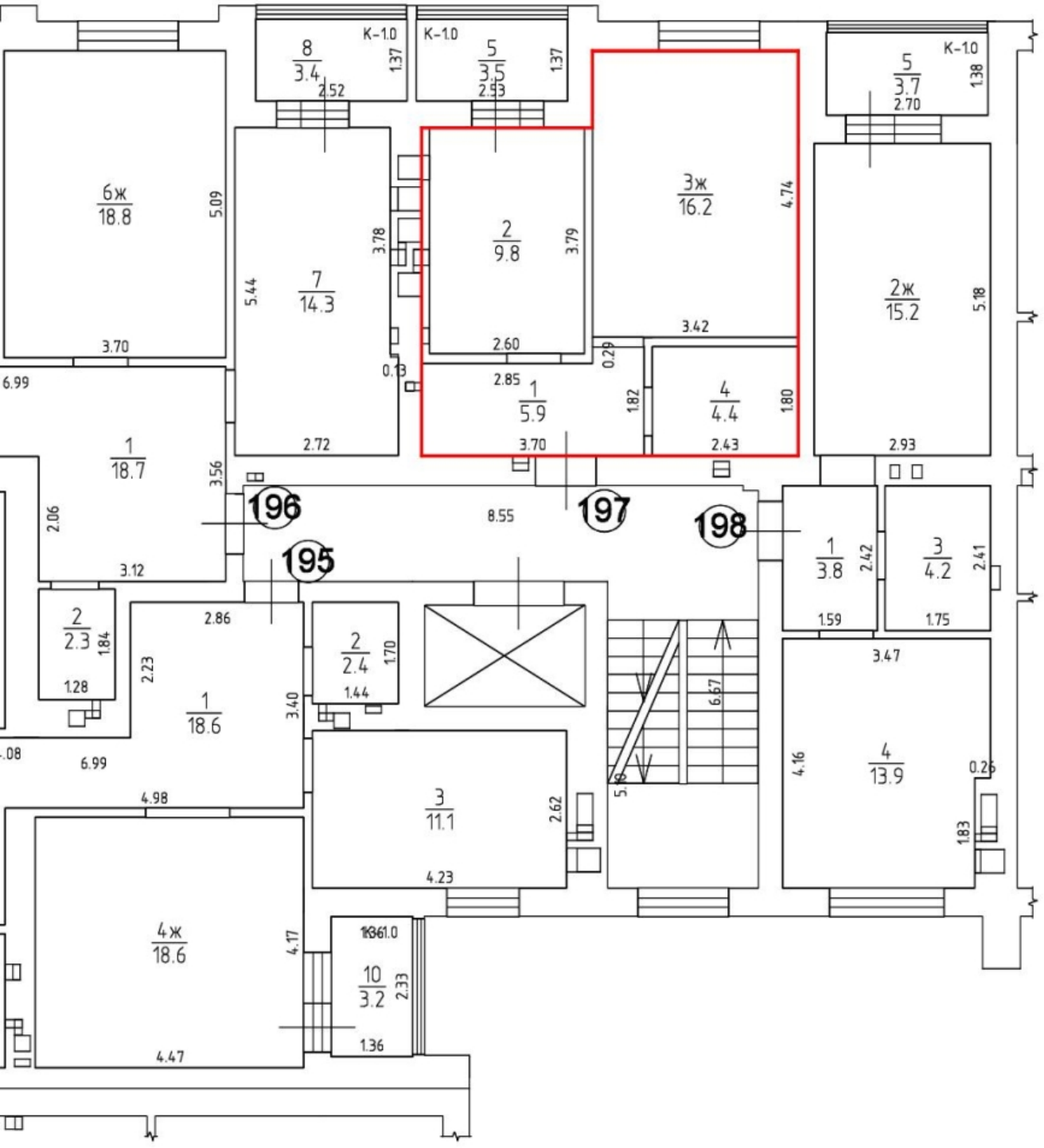
196
197
198
195
8
3.4
2.52
K-1.0
1.37
5
3.5
2.53
5
3.7
2.70
1.38
6ж
18.8
5.09
3.70
7
14.3
5.44
3.78
2
9.8
3.79
2.60
3ж
16.2
4.74
3.42
2ж
15.2
5.18
2.93
6.99
1
18.7
3.56
2.06
3.12
2.72
0.13
2.85
1
5.9
1.82
0.29
4
4.4
1.80
2.43
3.70
8.55
1
3.8
2.42
1.59
3
4.2
2.41
1.75
3.47
2
2.3
1.84
1.28
2.86
2.23
1
18.6
3.40
2
2.4
1.70
1.44
6.67
5.18
4
13.9
4.16
0.26
1.83
6.99
4.98
3
11.1
2.62
4.23
4ж
18.6
4.17
4.47
10
3.2
2.33
1.36
1361.0

2 ЭТАЖ H=2.70

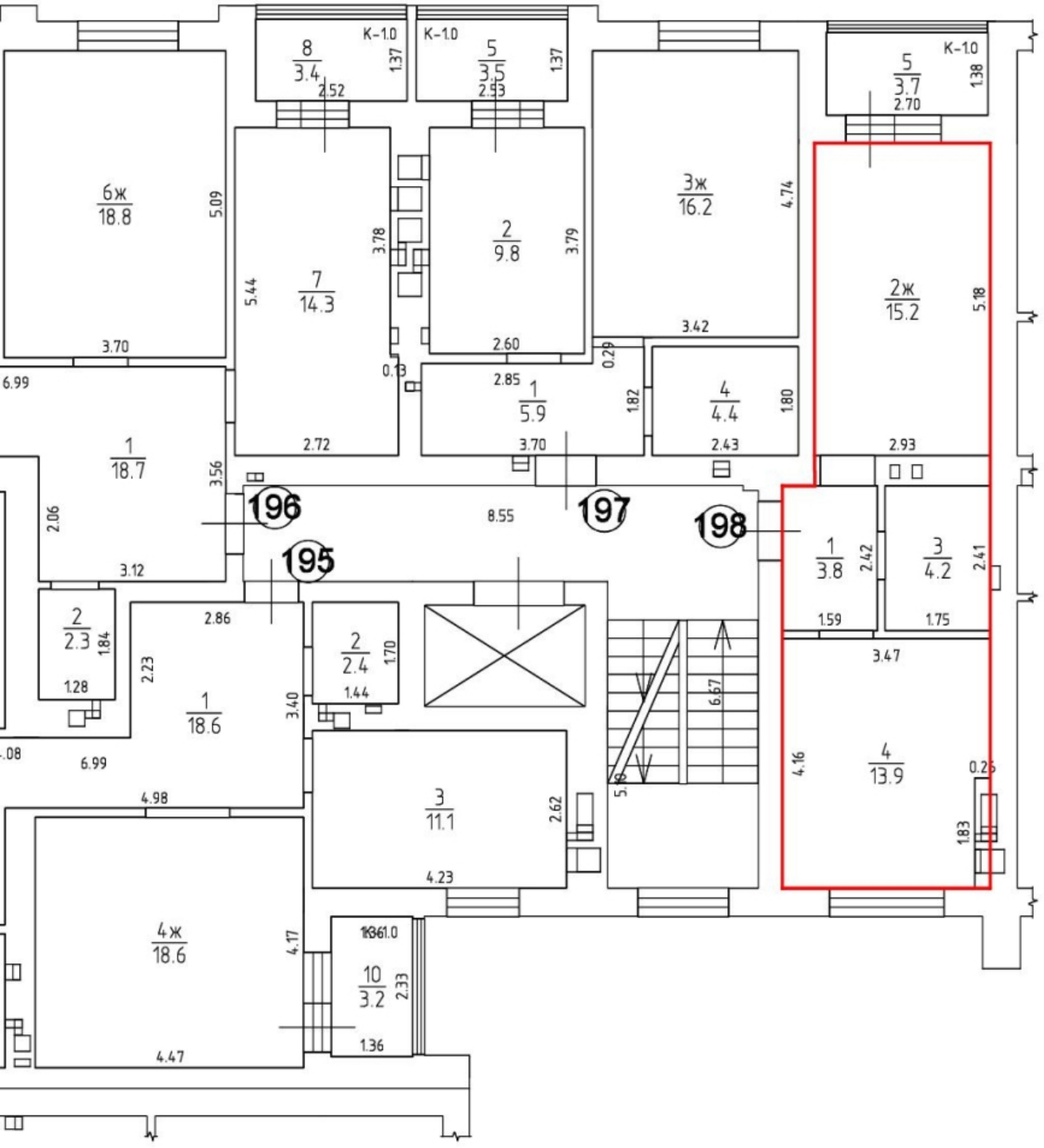
6ж 18.8
5.09
3.70
6.99
1 18.7
3.56
2.06
3.12
2 2.3
1.84
1.28
2.86
2.23
1 18.6
3.40
6.99
4.98
4ж 18.6
4.17
4.47
8 3.4
2.52
K-1.0
1.37
5 3.5
2.53
7 14.3
5.44
3.78
2 9.8
3.79
2.60
0.13
2.85
1 5.9
3.70
2.72
3ж 16.2
4.74
3.42
0.29
1.82
4 4.4
1.80
2.43
196
195
197
198
8.55
2 2.4
1.70
1.44
3 11.1
2.62
4.23
10 3.2
2.33
1.36
5 3.7
2.70
K-1.0
1.38
2ж 15.2
5.18
2.93
1 3.8
2.42
1.59
3 4.2
2.41
1.75
3.47
4 13.9
4.16
0.26
1.83
6.67

3 ЭТАЖ H=2.70

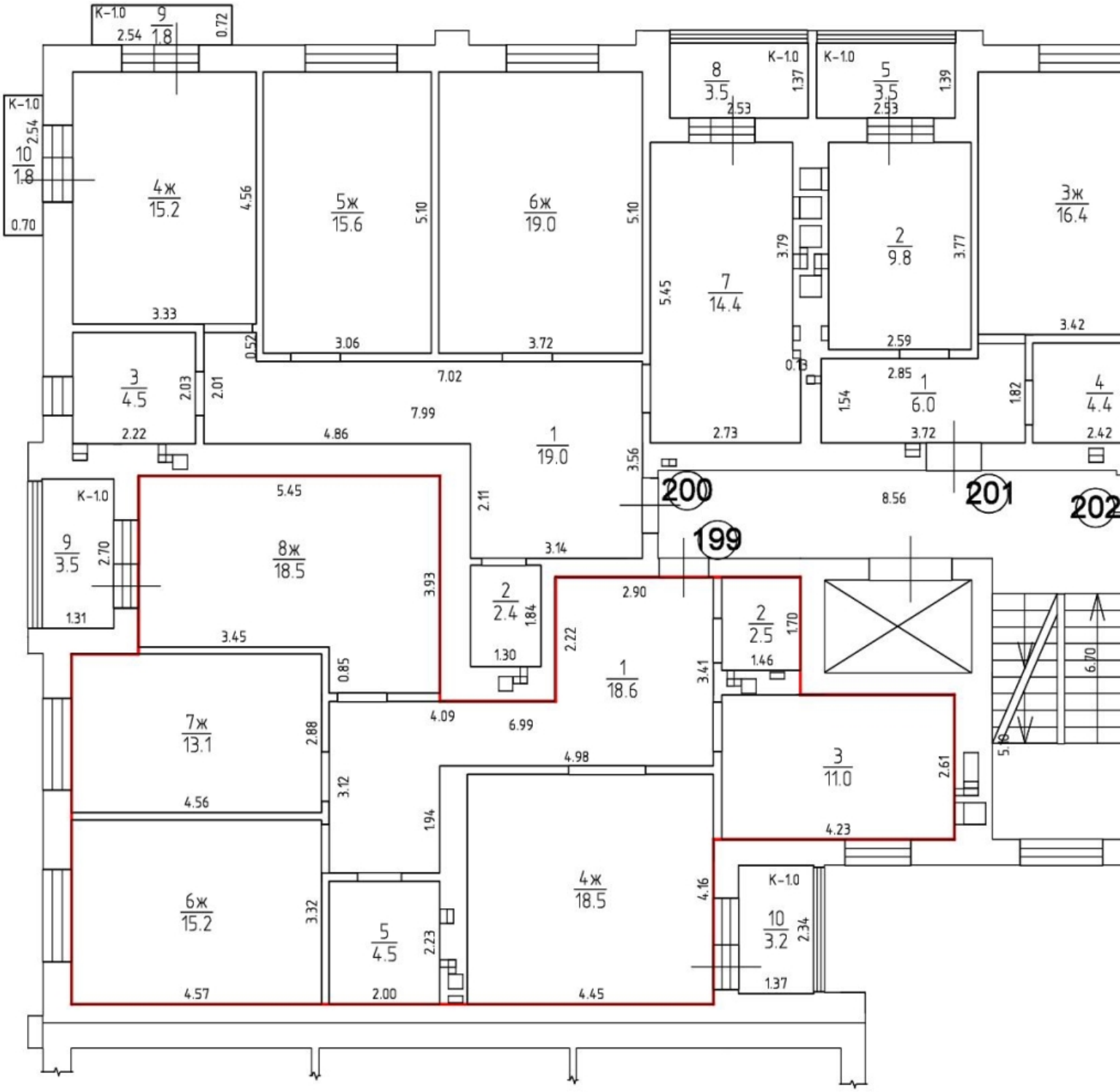
К-1.0
9
1.8
2.54
0.72
К-1.0
10
1.8
2.54
0.70
4ж
15.2
4.56
3.33
5ж
15.6
5.10
3.06
6ж
19.0
5.10
3.72
8
3.5
2.53
1.37
К-1.0
5
3.5
2.53
1.39
К-1.0
7
14.4
5.45
3.79
2
9.8
3.77
2.59
3ж
16.4
3.42
3
4.5
2.03
2.01
2.22
0.52
7.02
7.99
4.86
1
19.0
3.56
2.73
1
6.0
2.85
1.54
3.72
1.82
4
4.4
2.42
200
201
202
8.56
199
К-1.0
9
3.5
2.70
1.31
8ж
18.5
5.45
3.93
3.45
2.11
3.14
2
2.4
1.84
1.30
2.90
2.22
1
18.6
3.41
2
2.5
1.70
1.46
0.85
4.09
6.99
7ж
13.1
2.88
4.56
3.12
4.98
1.94
3
11.0
2.61
4.23
6.70
6ж
15.2
3.32
4.57
5
4.5
2.23
2.00
4ж
18.5
4.16
4.45
К-1.0
10
3.2
2.34
1.37

3 ЭТАЖ H=2.70

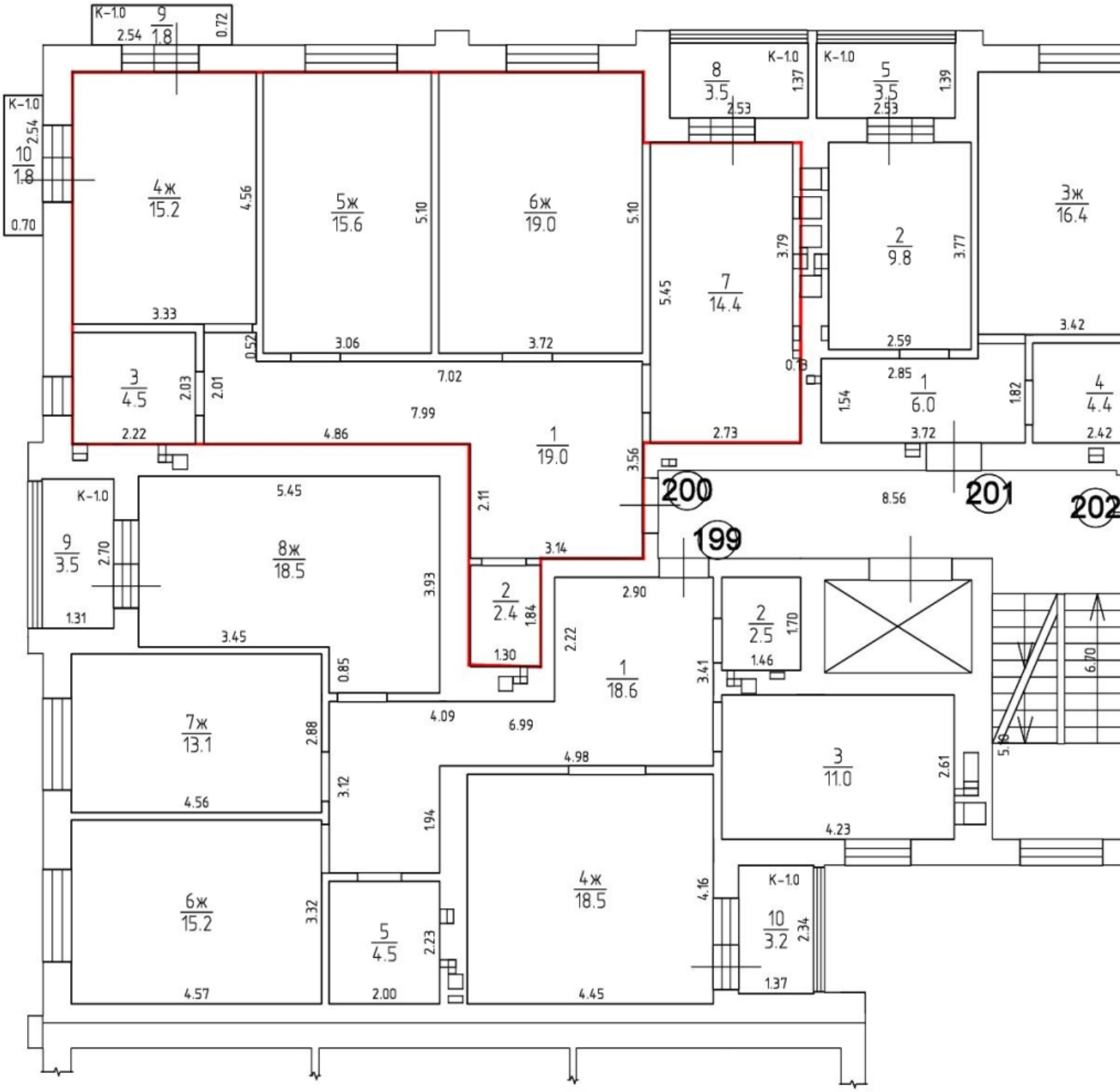
К-1.0
9
1.8
2.54
0.72
К-1.0
10
1.8
2.54
0.70
4ж
15.2
4.56
3.33
5ж
15.6
5.10
3.06
6ж
19.0
5.10
3.72
8
3.5
2.53
1.37
К-1.0
5
3.5
2.53
1.39
К-1.0
7
14.4
5.45
3.79
2
9.8
3.77
2.59
3ж
16.4
3.42
3
4.5
2.03
2.01
2.22
0.52
7.02
7.99
4.86
1
19.0
3.56
2.73
0.78
2.85
1
6.0
1.54
3.72
1.82
4
4.4
2.42
200
199
201
202
8.56
К-1.0
9
3.5
2.70
1.31
5.45
8ж
18.5
3.93
3.45
2.11
3.14
2
2.4
1.84
1.30
2.90
2.22
1
18.6
3.41
2
2.5
1.70
1.46
0.85
4.09
6.99
7ж
13.1
2.88
4.56
3.12
4.98
1.94
3
11.0
2.61
4.23
6.70
5.18
6ж
15.2
3.32
4.57
5
4.5
2.23
2.00
4ж
18.5
4.16
4.45
К-1.0
10
3.2
2.34
1.37

3 ЭТАЖ H=2.70

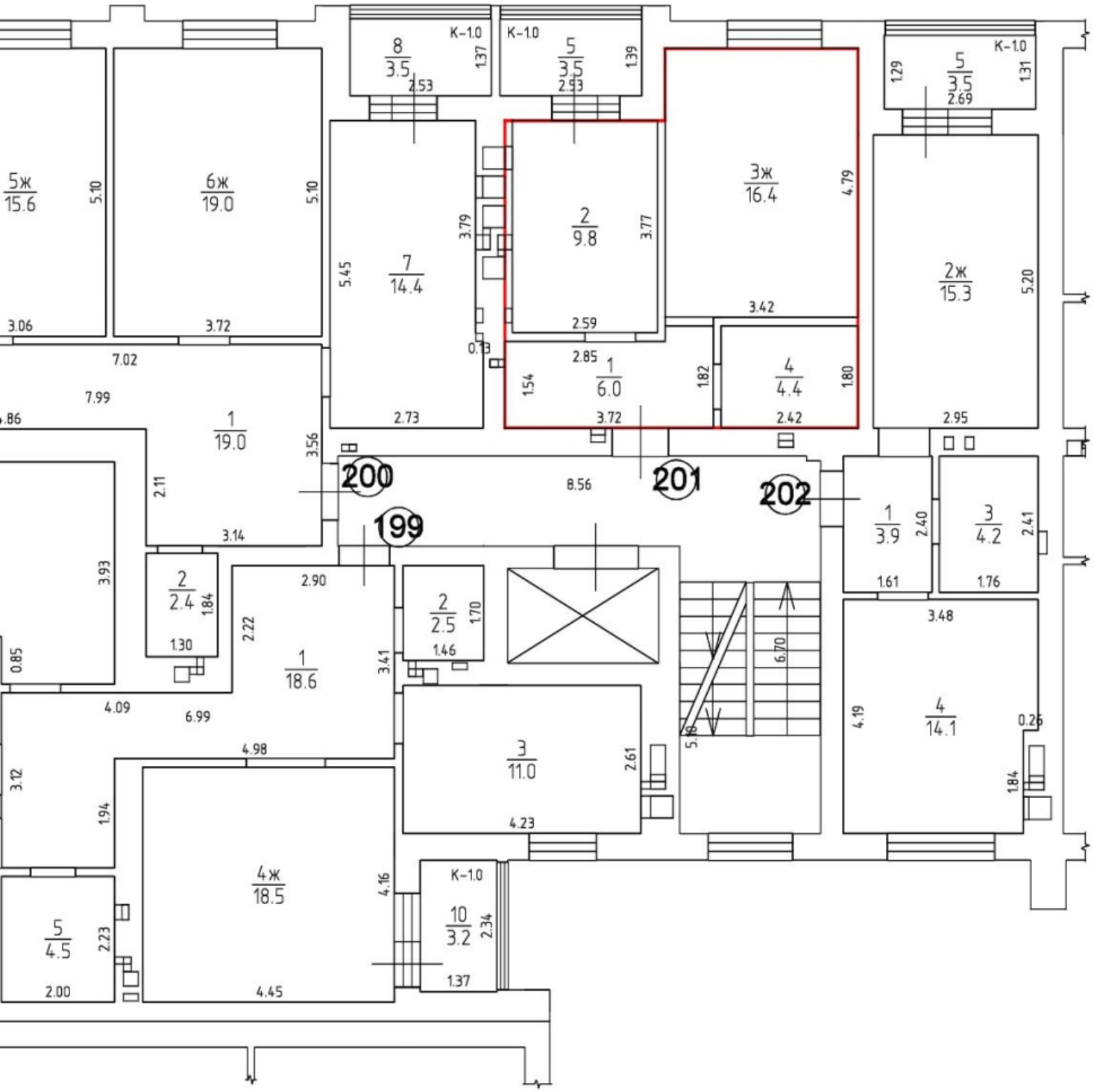
200
199
201
202
К-1.0
К-1.0
К-1.0
5ж 15.6
6ж 19.0
8 3.5
5 3.5
5 3.5
7 14.4
2 9.8
3ж 16.4
2ж 15.3
1 19.0
1 6.0
4 4.4
2 2.4
2 2.5
1 18.6
3 11.0
1 3.9
3 4.2
4 14.1
4ж 18.5
5 4.5
10 3.2

3 ЭТАЖ H=2.70

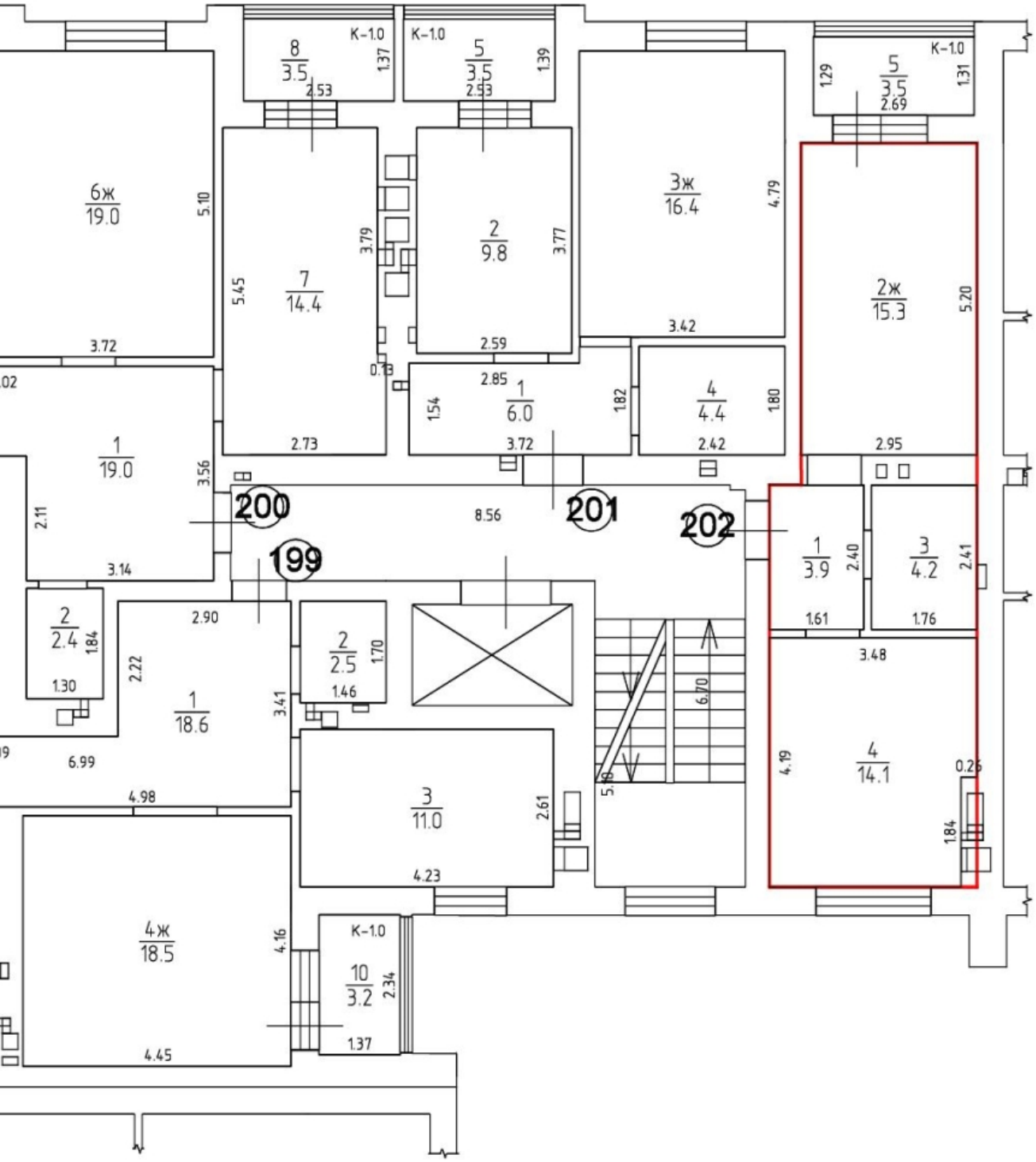
6ж 19.0
1 19.0
2 2.4
1 18.6
4ж 18.5
7 14.4
8 3.5
5 3.5
2 9.8
1 6.0
3ж 16.4
4 4.4
5 3.5
2ж 15.3
1 3.9
3 4.2
4 14.1
3 11.0
2 2.5
10 3.2
200
199
201
202
K-1.0
K-1.0
K-1.0

4 ЭТАЖ H=2.70

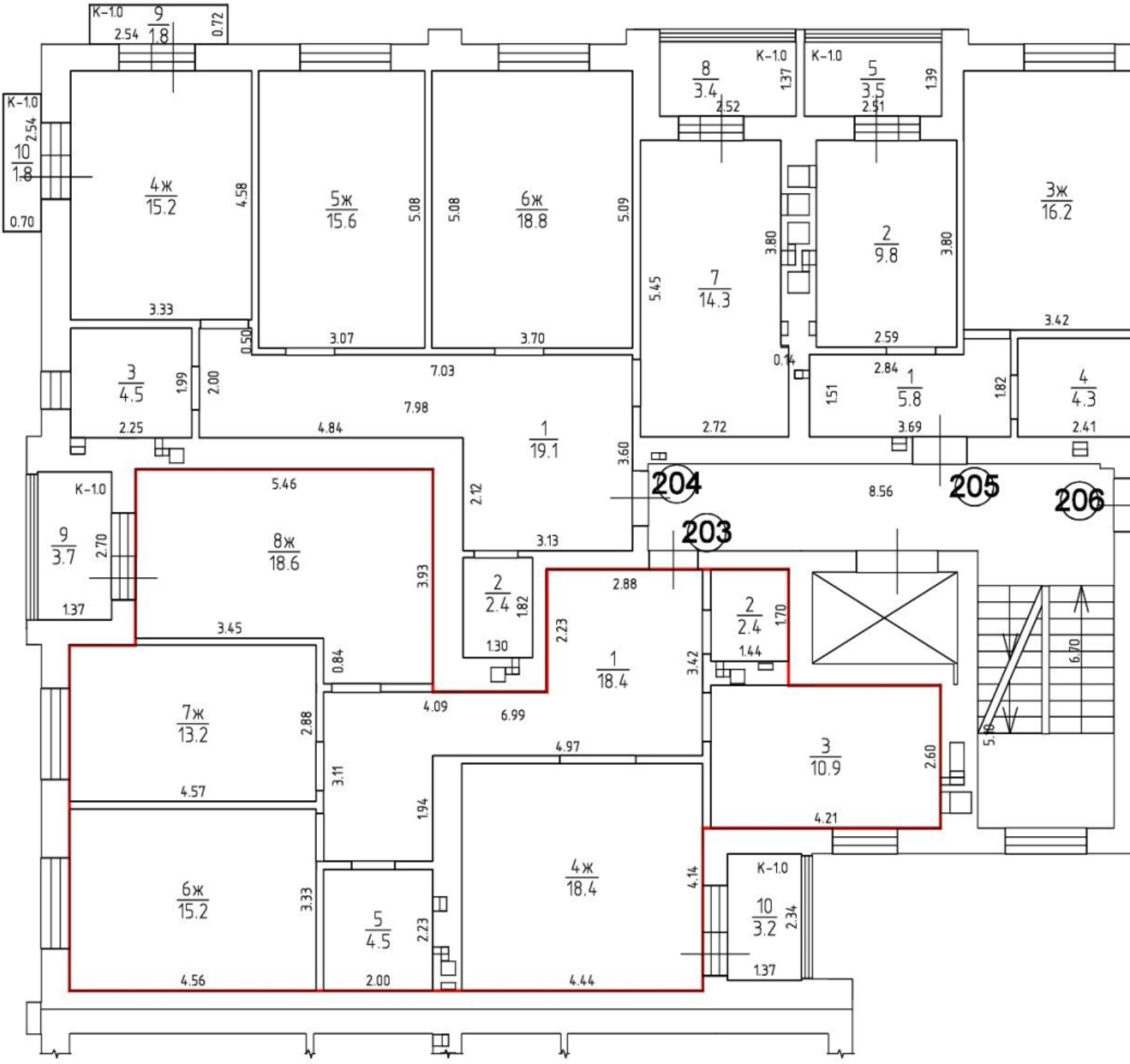
204
205
206
203
К-1.0
9
1.8
2.54
0.72
10
1.8
0.70
4ж
15.2
4.58
3.33
5ж
15.6
5.08
3.07
6ж
18.8
5.09
3.70
8
3.4
2.52
1.37
5
3.5
2.51
1.39
7
14.3
5.45
3.80
2
9.8
2.59
3ж
16.2
3.42
3
4.5
1.99
2.25
2.00
0.50
7.03
7.98
4.84
1
19.1
3.60
2.12
3.13
1
5.8
2.84
1.51
2.72
3.69
1.82
4
4.3
2.41
5.46
8ж
18.6
3.93
9
3.7
2.70
1.37
3.45
0.84
2
2.4
1.82
1.30
2.88
2.23
1
18.4
3.42
2
2.4
1.70
1.44
4.09
6.99
4.97
7ж
13.2
2.88
4.57
3.11
1.94
3
10.9
2.60
4.21
6.70
5.48
6ж
15.2
3.33
4.56
5
4.5
2.23
2.00
4ж
18.4
4.14
4.44
10
3.2
2.34
1.37
8.56

4 ЭТАЖ H=2.70

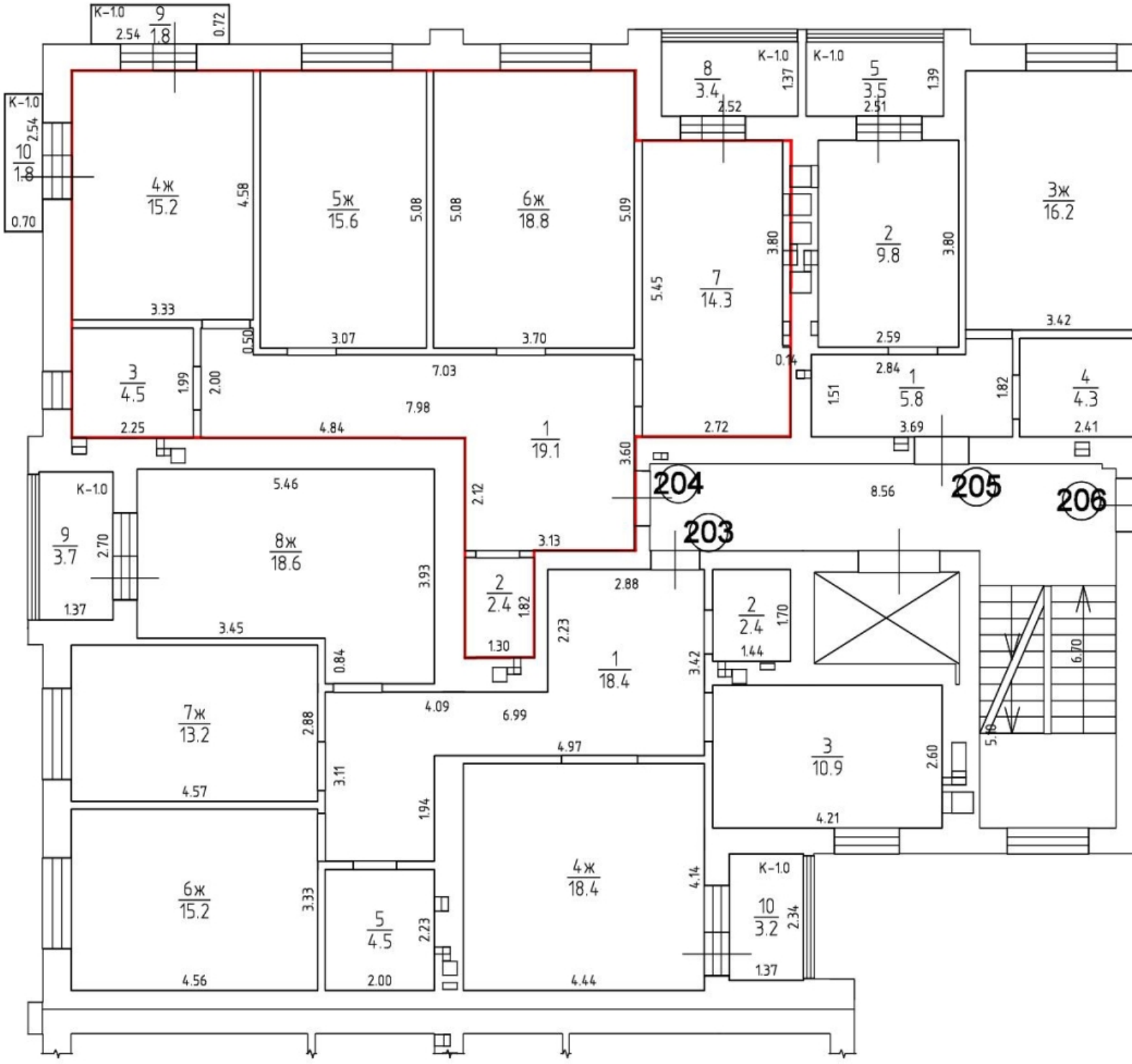
204
205
206
203
К-1.0
9/1.8
2.54
0.72
4ж/15.2
4.58
5ж/15.6
5.08
6ж/18.8
5.09
8/3.4
2.52
1.37
5/3.5
2.51
1.39
3ж/16.2
3.42
7/14.3
5.45
3.80
2/9.8
2.59
10/1.8
0.70
3/4.5
1.99
2.00
2.25
3.33
3.07
3.70
0.50
7.03
7.98
4.84
1/19.1
2.72
0.14
2.84
1/5.8
1.51
1.82
3.69
4/4.3
2.41
3.60
2.12
8.56
9/3.7
2.70
1.37
5.46
8ж/18.6
3.93
3.45
0.84
3.13
2/2.4
1.82
1.30
2.88
2.23
1/18.4
3.42
2/2.4
1.70
1.44
6.70
7ж/13.2
2.88
4.57
4.09
6.99
4.97
3/10.9
2.60
4.21
3.11
1.94
6ж/15.2
3.33
4.56
5/4.5
2.23
2.00
4ж/18.4
4.44
4.14
10/3.2
2.34
1.37

4 ЭТАЖ H=2.70

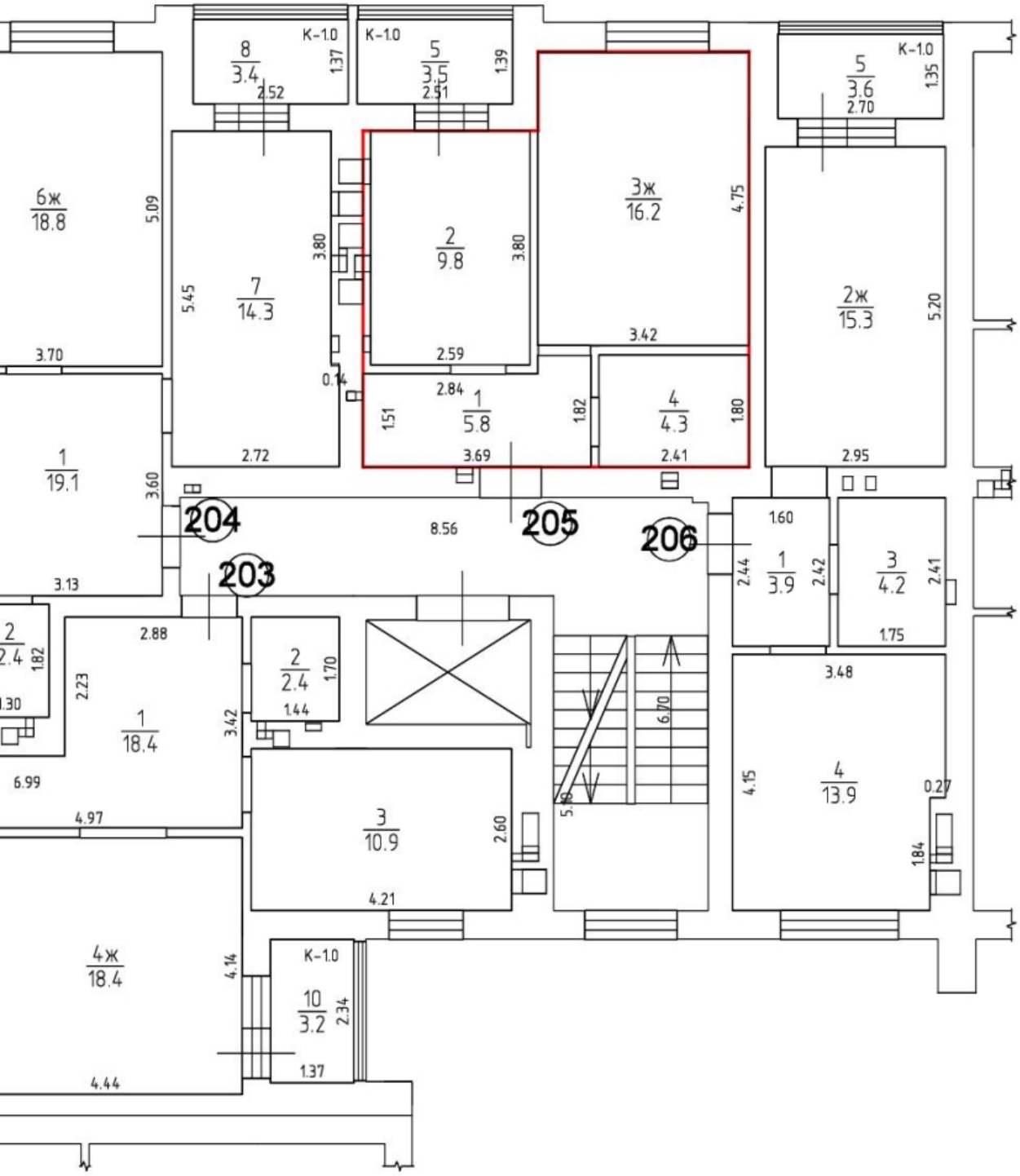
К-1.0
К-1.0
К-1.0
8
3.4
2.52
1.37
5
3.5
2.51
1.39
5
3.6
2.70
1.35
6ж
18.8
5.09
7
14.3
5.45
3.80
2
9.8
3.80
3ж
16.2
4.75
3.42
2ж
15.3
5.20
3.70
2.59
0.14
2.84
1
5.8
1.51
1.82
4
4.3
1.80
2.41
2.95
1
19.1
3.60
2.72
3.69
204
205
206
203
8.56
1.60
1
3.9
2.44
2.42
3
4.2
2.41
1.75
3.13
2.88
2
2.4
1.82
1.30
2.23
1
18.4
3.42
2
2.4
1.70
1.44
6.70
3.48
6.99
4.97
3
10.9
2.60
4.21
4
13.9
4.15
0.27
1.84
4ж
18.4
4.14
К-1.0
10
3.2
2.34
1.37
4.44

4 ЭТАЖ H=2.70

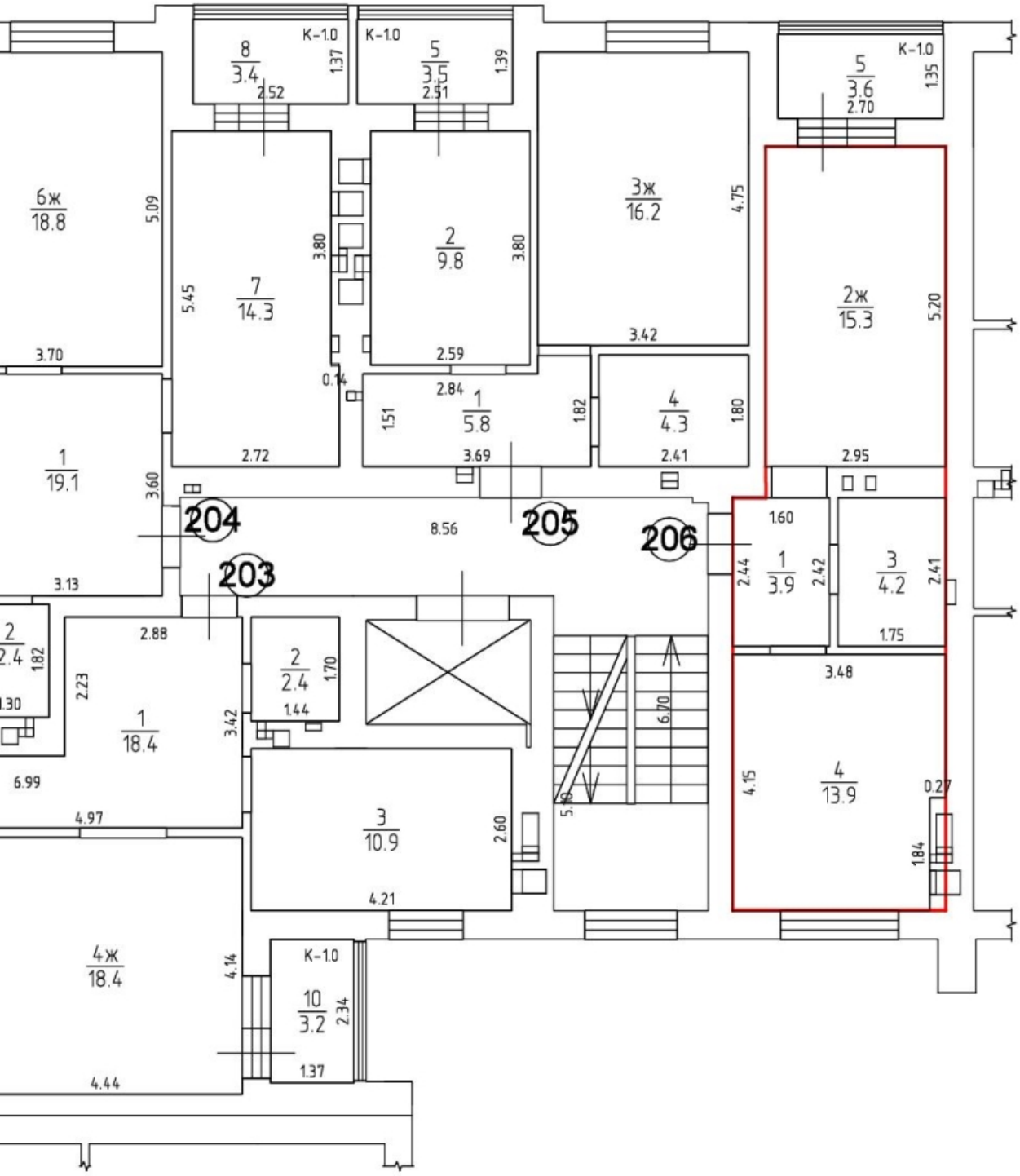
204
205
206
203
8
3.4
2.52
1.37
K-1.0
5
3.5
2.51
1.39
K-1.0
5
3.6
2.70
1.35
K-1.0
6ж
18.8
5.09
3.70
7
14.3
5.45
3.80
2
9.8
3.80
2.59
3ж
16.2
4.75
3.42
2ж
15.3
5.20
2.95
1
19.1
3.60
2.72
1
5.8
2.84
1.51
3.69
1.82
4
4.3
2.41
1.80
0.14
8.56
1.60
1
3.9
2.44
2.42
3
4.2
2.41
1.75
3.48
3.13
2
2.4
1.82
1.30
2.88
2.23
1
18.4
3.42
6.99
4.97
2
2.4
1.70
1.44
6.70
4
13.9
4.15
0.27
1.84
3
10.9
2.60
4.21
5.89
4ж
18.4
4.14
K-1.0
10
3.2
2.34
1.37
4.44

5 ЭТАЖ Н=2.70

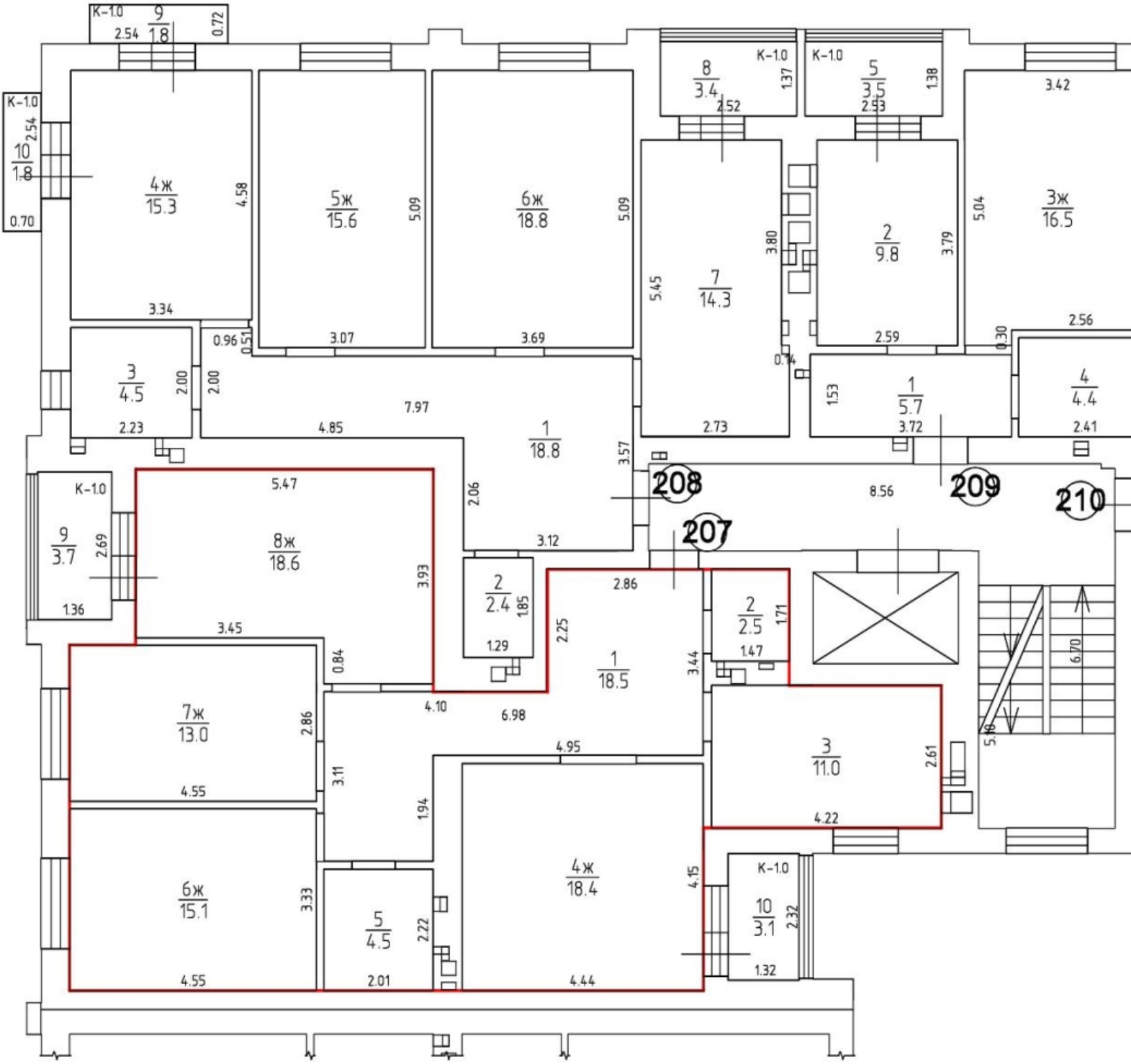
К-1.0
9
1.8
2.54
0.72
К-1.0
10
1.8
2.54
0.70
4ж
15.3
4.58
3.34
5ж
15.6
5.09
3.07
6ж
18.8
5.09
3.69
8
3.4
2.52
1.37
К-1.0
5
3.5
2.53
1.38
К-1.0
7
14.3
5.45
3.80
2
9.8
3.79
2.59
3ж
16.5
5.04
3.42
2.56
0.30
4
4.4
2.41
1
5.7
1.53
3.72
0.74
3
4.5
2.00
2.00
2.23
0.96
0.51
4.85
7.97
1
18.8
3.57
2.73
208
209
210
207
8.56
К-1.0
9
3.7
2.69
1.36
8ж
18.6
5.47
3.93
3.45
2.06
3.12
2
2.4
1.85
1.29
2.86
2.25
1
18.5
3.44
2
2.5
1.71
1.47
0.84
4.10
6.98
7ж
13.0
2.86
4.55
3.11
1.94
4.95
3
11.0
2.61
4.22
6.70
5.16
6ж
15.1
3.33
4.55
5
4.5
2.22
2.01
4ж
18.4
4.15
4.44
К-1.0
10
3.1
2.32
1.32

5 ЭТАЖ H=2.70

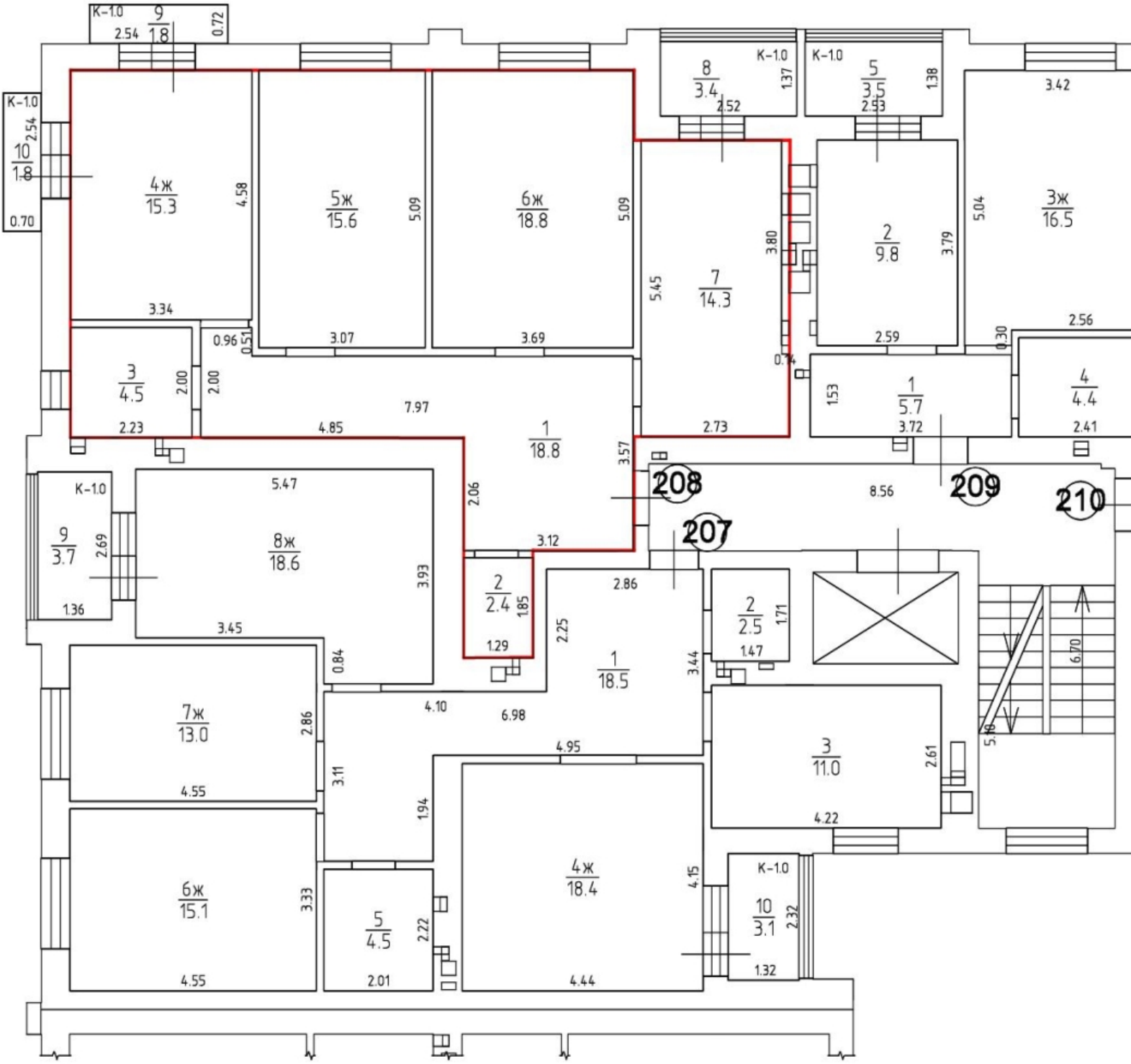
К-1.0
9
1.8
2.54
0.72
8
3.4
2.52
1.37
5
3.5
2.53
1.38
3.42
10
1.8
2.54
0.70
4ж
15.3
4.58
5ж
15.6
5.09
6ж
18.8
5.09
7
14.3
5.45
3.80
2
9.8
3.79
5.04
3ж
16.5
3.34
3.07
3.69
2.59
2.56
0.30
0.96
0.51
0.74
3
4.5
2.00
2.00
2.23
7.97
4.85
1
18.8
2.73
1.53
1
5.7
3.72
4
4.4
2.41
3.57
208
209
210
8.56
207
5.47
2.06
3.12
9
3.7
2.69
1.36
8ж
18.6
3.93
3.45
2
2.4
1.85
1.29
2.86
2.25
1
18.5
3.44
2
2.5
1.71
1.47
0.84
4.10
6.98
6.70
7ж
13.0
2.86
4.55
4.95
3.11
1.94
3
11.0
2.61
4.22
5.16
6ж
15.1
3.33
4.55
5
4.5
2.22
2.01
4ж
18.4
4.15
4.44
10
3.1
2.32
1.32

5 ЭТАЖ H=2.70

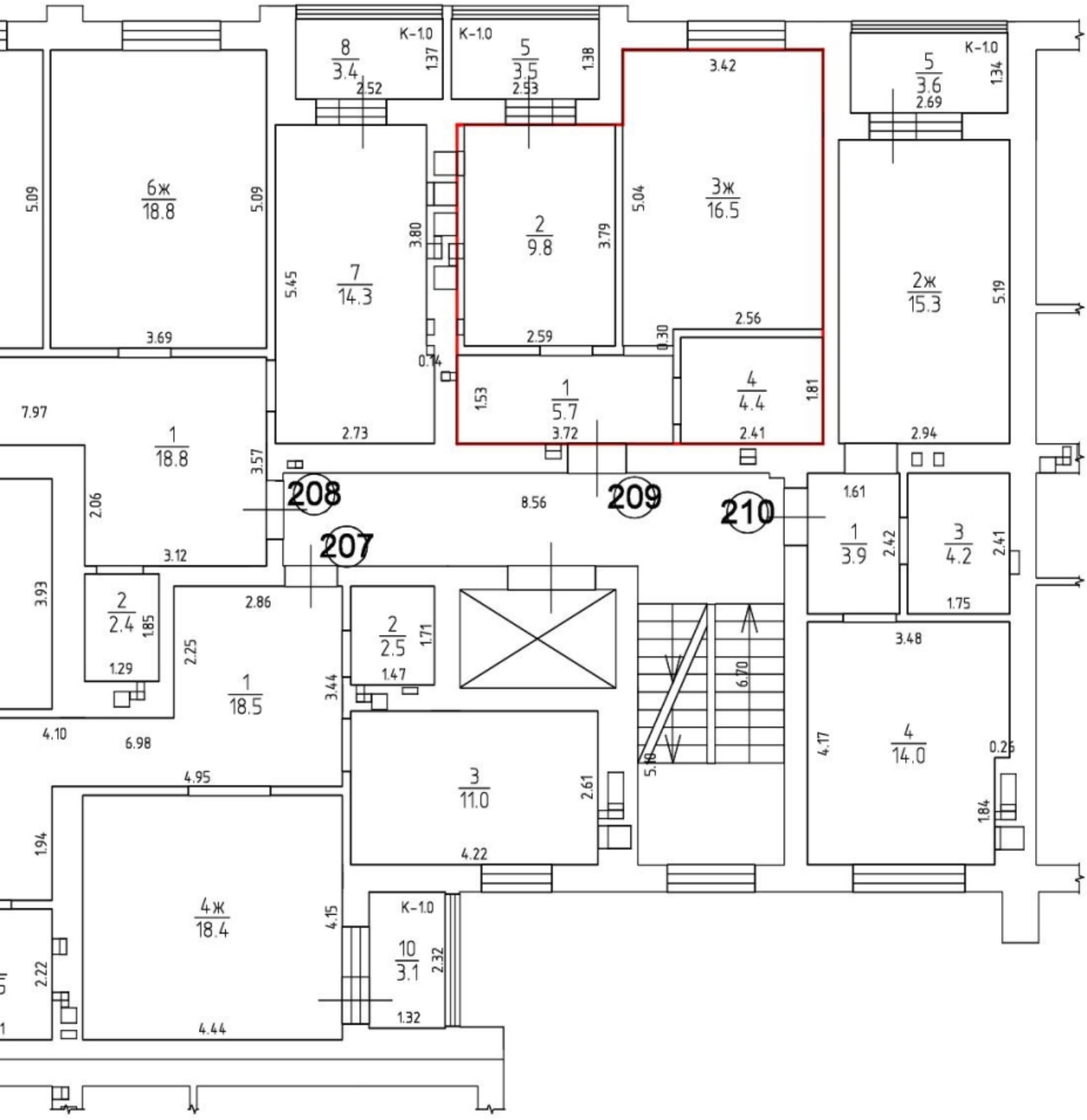
208
207
209
210
6ж 18.8
1 18.8
7 14.3
8 3.4
5 3.5
2 9.8
3ж 16.5
5 3.6
2ж 15.3
1 5.7
4 4.4
1 3.9
3 4.2
2 2.4
1 18.5
2 2.5
3 11.0
4 14.0
4ж 18.4
10 3.1
К-1.0

5 ЭТАЖ H=2.70

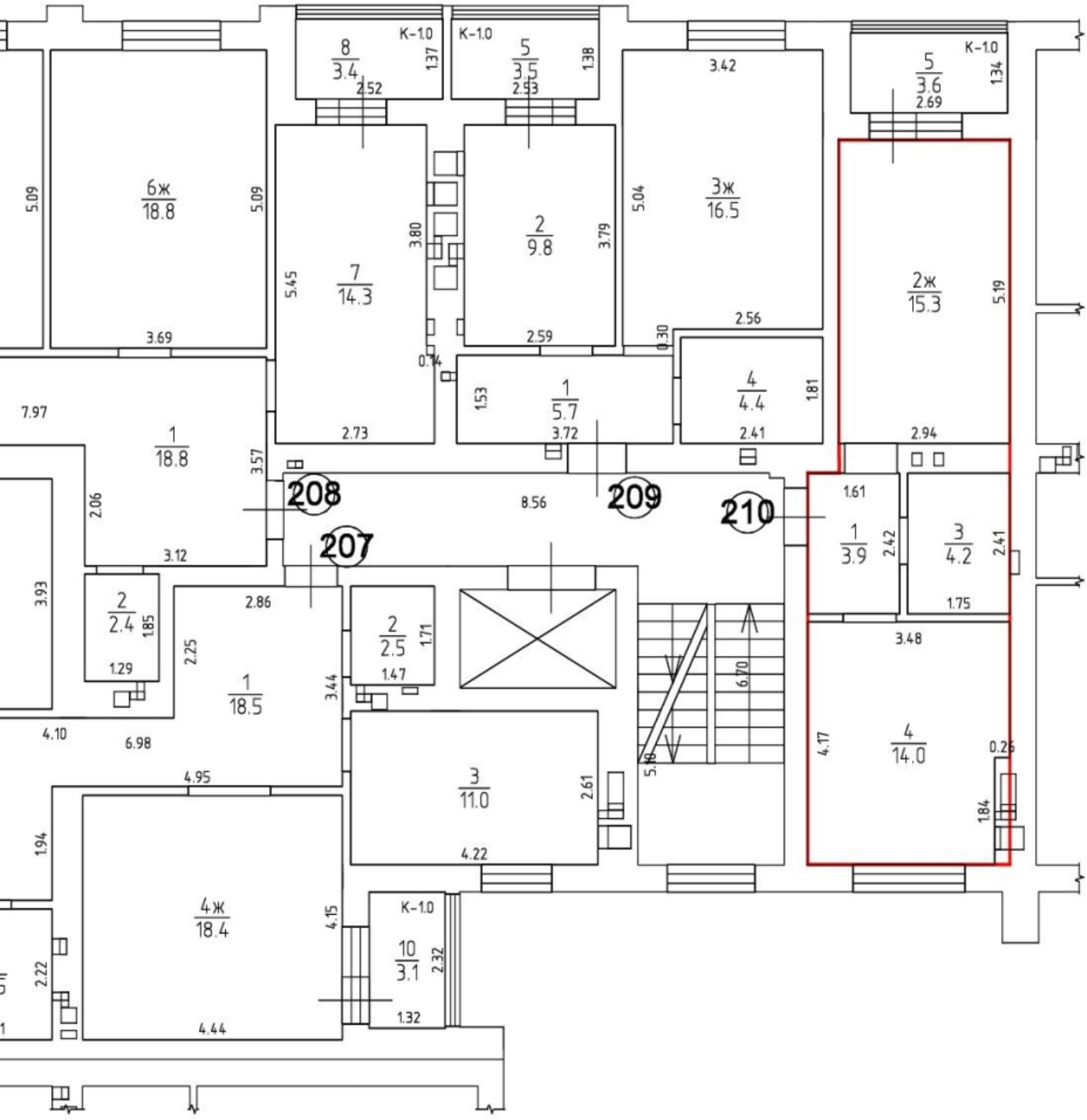
208
207
209
210
6ж 18.8
1 18.8
7 14.3
8 3.4
5 3.5
2 9.8
3ж 16.5
5 3.6
2ж 15.3
1 5.7
4 4.4
1 3.9
3 4.2
2 2.4
2 2.5
1 18.5
3 11.0
4 14.0
4ж 18.4
10 3.1
К-1.0
5.09
5.09
3.69
7.97
3.57
2.06
3.12
3.93
2.86
2.25
1.29
1.85
1.47
1.71
3.44
4.10
6.98
4.95
1.94
2.22
4.44
4.15
2.32
1.32
2.61
4.22
5.45
3.80
2.73
2.59
3.79
5.04
3.42
2.56
0.30
1.53
3.72
2.41
1.81
0.74
5.19
2.94
1.61
2.42
1.75
3.48
6.70
4.17
0.26
1.84
8.56

6 ЭТАЖ H=2.70

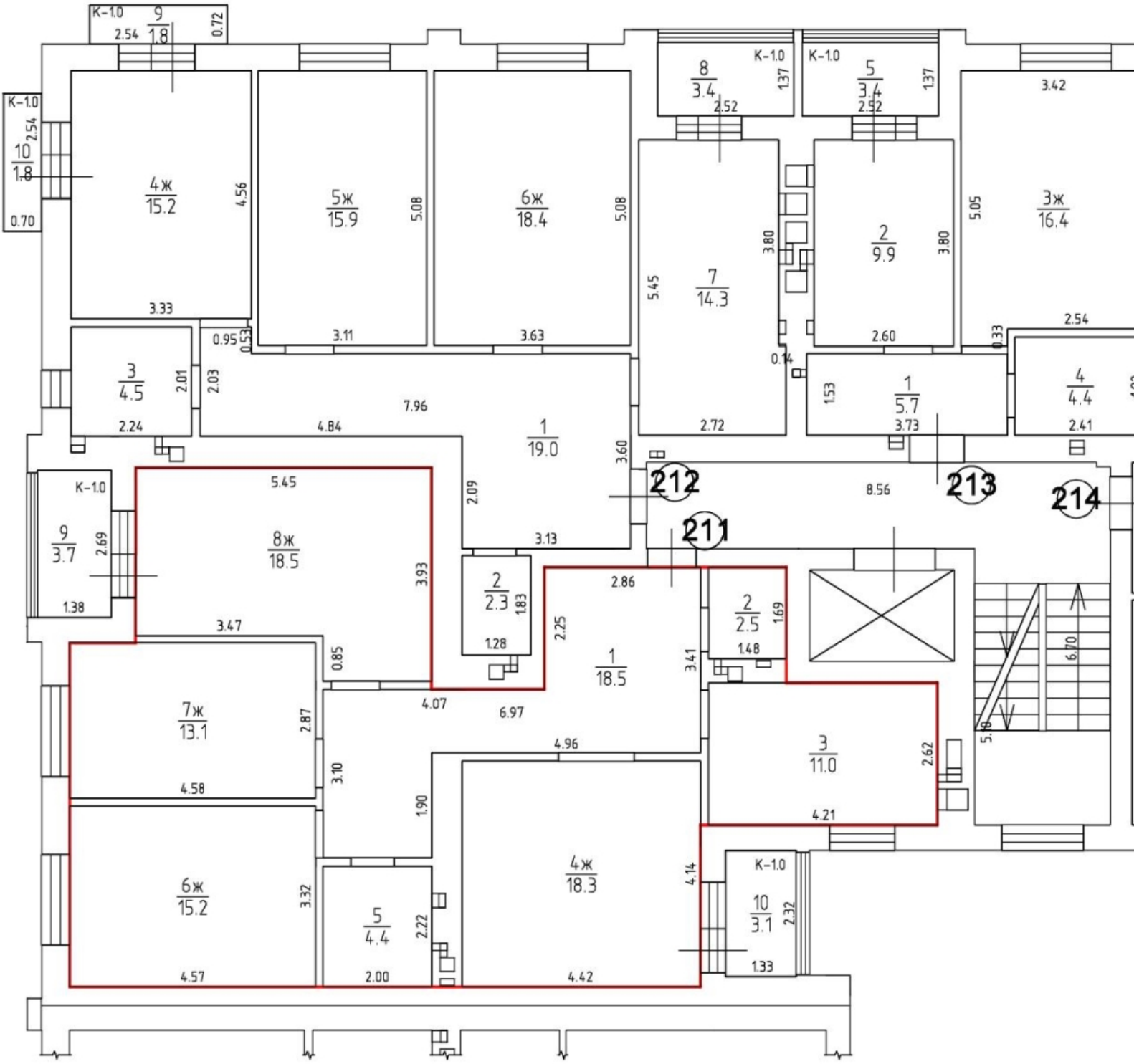
К-1.0
9
1.8
2.54
0.72
10
1.8
0.70
4ж
15.2
4.56
3.33
5ж
15.9
5.08
3.11
6ж
18.4
5.08
3.63
8
3.4
2.52
1.37
5
3.4
2.52
1.37
7
14.3
5.45
3.80
2
9.9
2.60
3.80
3ж
16.4
5.05
3.42
2.54
0.33
3
4.5
2.01
2.03
2.24
0.95
0.53
7.96
4.84
1
19.0
3.60
2.09
3.13
2.72
0.14
1
5.7
1.53
3.73
4
4.4
2.41
212
211
213
214
8.56
9
3.7
2.69
1.38
8ж
18.5
5.45
3.93
3.47
0.85
2
2.3
1.83
1.28
2.86
2.25
1
18.5
3.41
2
2.5
1.69
1.48
6.70
7ж
13.1
2.87
4.58
4.07
6.97
4.96
3.10
1.90
3
11.0
2.62
4.21
5.18
6ж
15.2
3.32
4.57
5
4.4
2.22
2.00
4ж
18.3
4.42
4.14
10
3.1
2.32
1.33

6 ЭТАЖ H=2.70

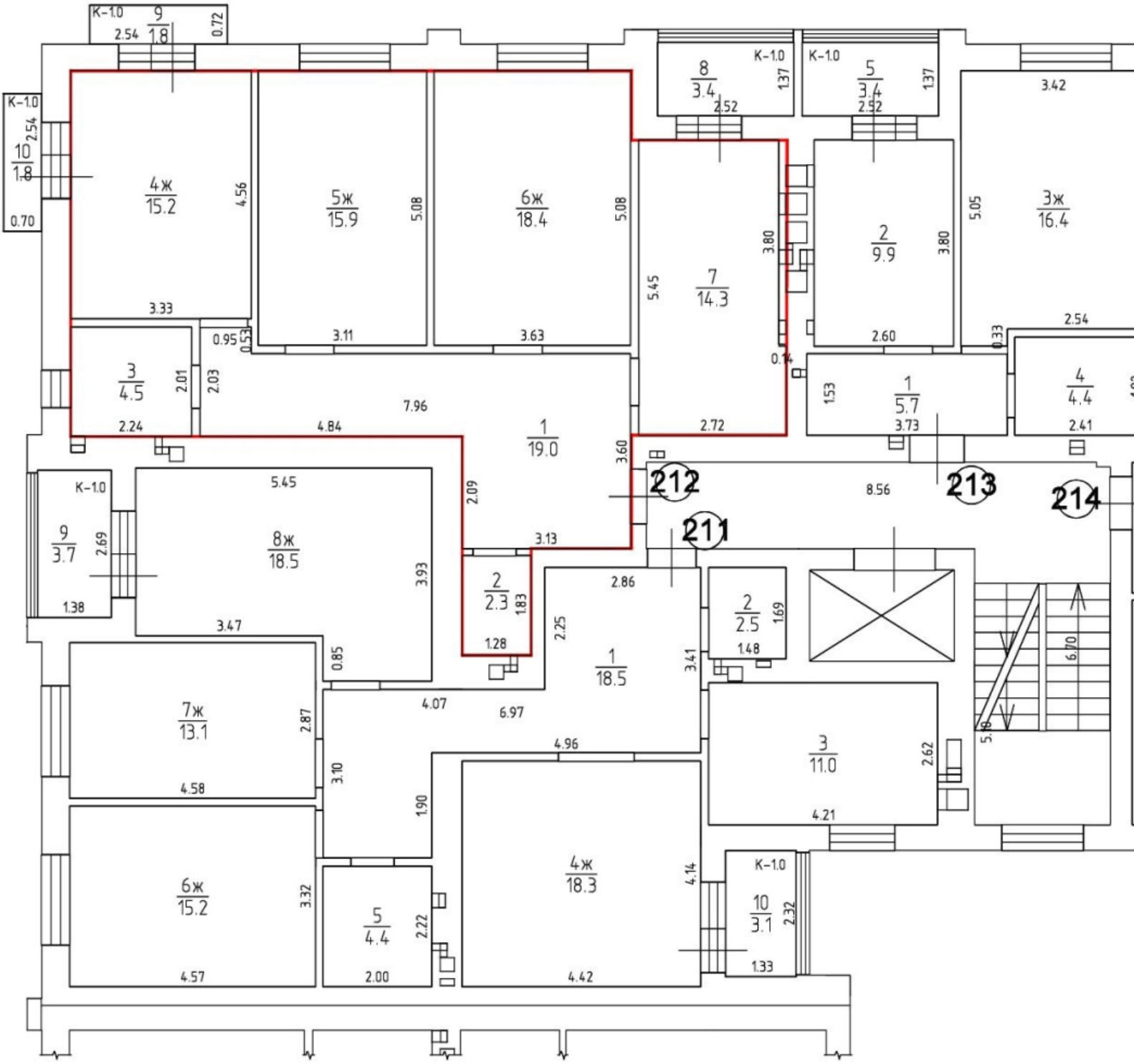
К-1.0
9
1.8
2.54
0.72
К-1.0
10
1.8
2.54
0.70
4ж
15.2
4.56
3.33
5ж
15.9
5.08
3.11
6ж
18.4
5.08
3.63
8
3.4
2.52
1.37
К-1.0
5
3.4
2.52
1.37
К-1.0
7
14.3
5.45
3.80
2
9.9
3.80
2.60
3.42
3ж
16.4
5.05
2.54
0.33
3
4.5
2.24
2.01
2.03
0.95
0.53
7.96
4.84
1
19.0
3.60
2.09
3.13
2.72
0.14
1
5.7
3.73
1.53
4
4.4
2.41
212
211
213
214
8.56
К-1.0
9
3.7
2.69
1.38
5.45
8ж
18.5
3.93
3.47
0.85
2
2.3
1.83
1.28
2.86
2.25
1
18.5
3.41
2
2.5
1.69
1.48
6.70
7ж
13.1
2.87
4.58
4.07
6.97
4.96
3.10
1.90
3
11.0
2.62
4.21
5.18
6ж
15.2
3.32
4.57
5
4.4
2.22
2.00
4ж
18.3
4.42
4.14
К-1.0
10
3.1
2.32
1.33

6 ЭТАЖ H=2.70

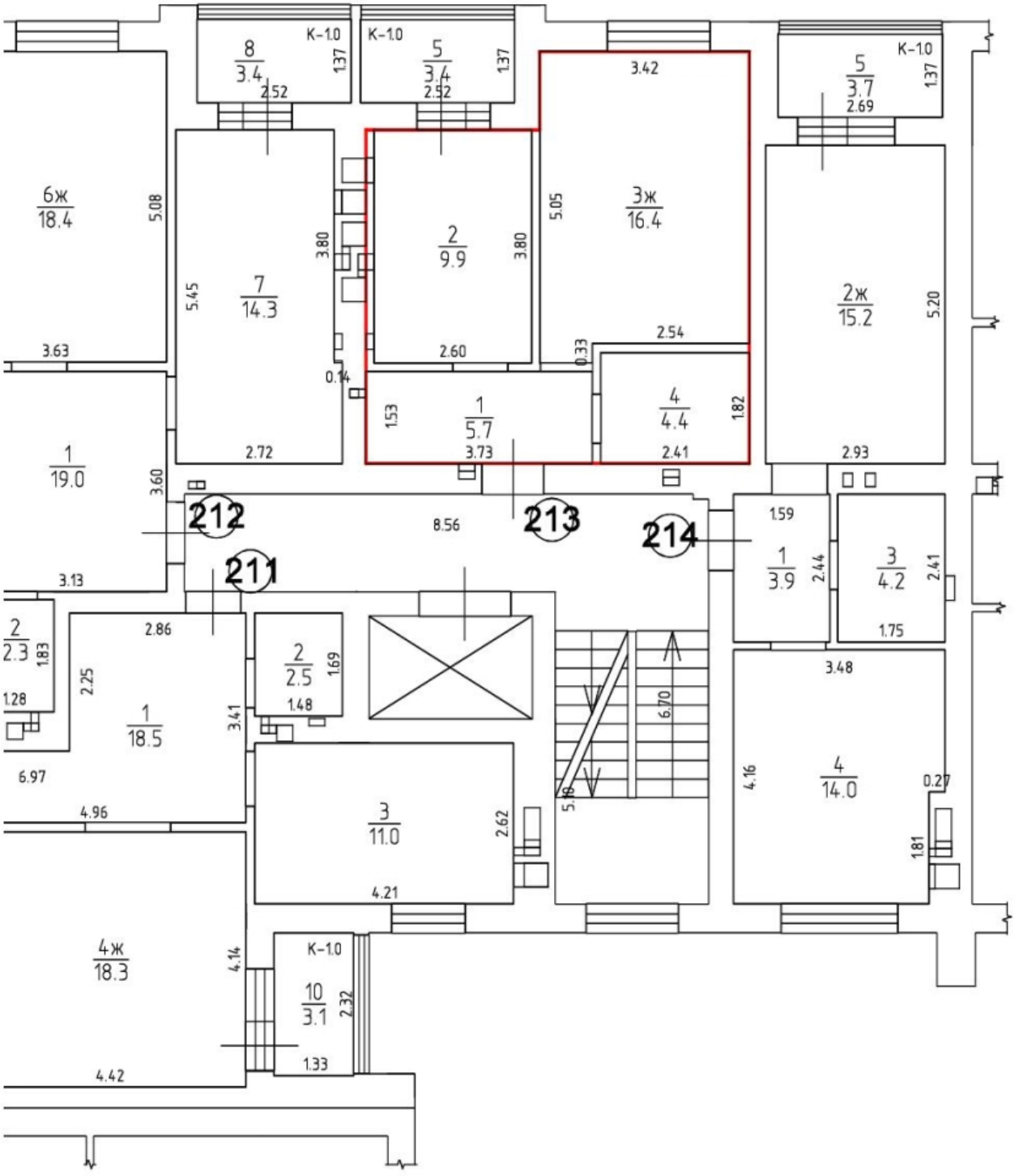
212
211
213
214
6ж 18.4
5.08
8 3.4
2.52
K-1.0
1.37
5 3.4
2.52
2 9.9
3.80
3ж 16.4
3.42
5.05
5 3.7
2.69
2ж 15.2
5.20
7 14.3
5.45
3.63
2.72
1 5.7
3.73
0.14
1.53
2.60
0.33
2.54
4 4.4
1.82
2.41
2.93
1 19.0
3.60
8.56
1.59
1 3.9
2.44
3 4.2
2.41
1.75
3.13
2 2.3
1.83
1.28
2.86
1 18.5
2.25
3.41
2 2.5
1.69
1.48
6.97
4.96
3 11.0
2.62
4.21
6.70
5.18
3.48
4 14.0
4.16
0.27
1.81
4ж 18.3
4.14
10 3.1
2.32
1.33
4.42

6 ЭТАЖ H=2.70

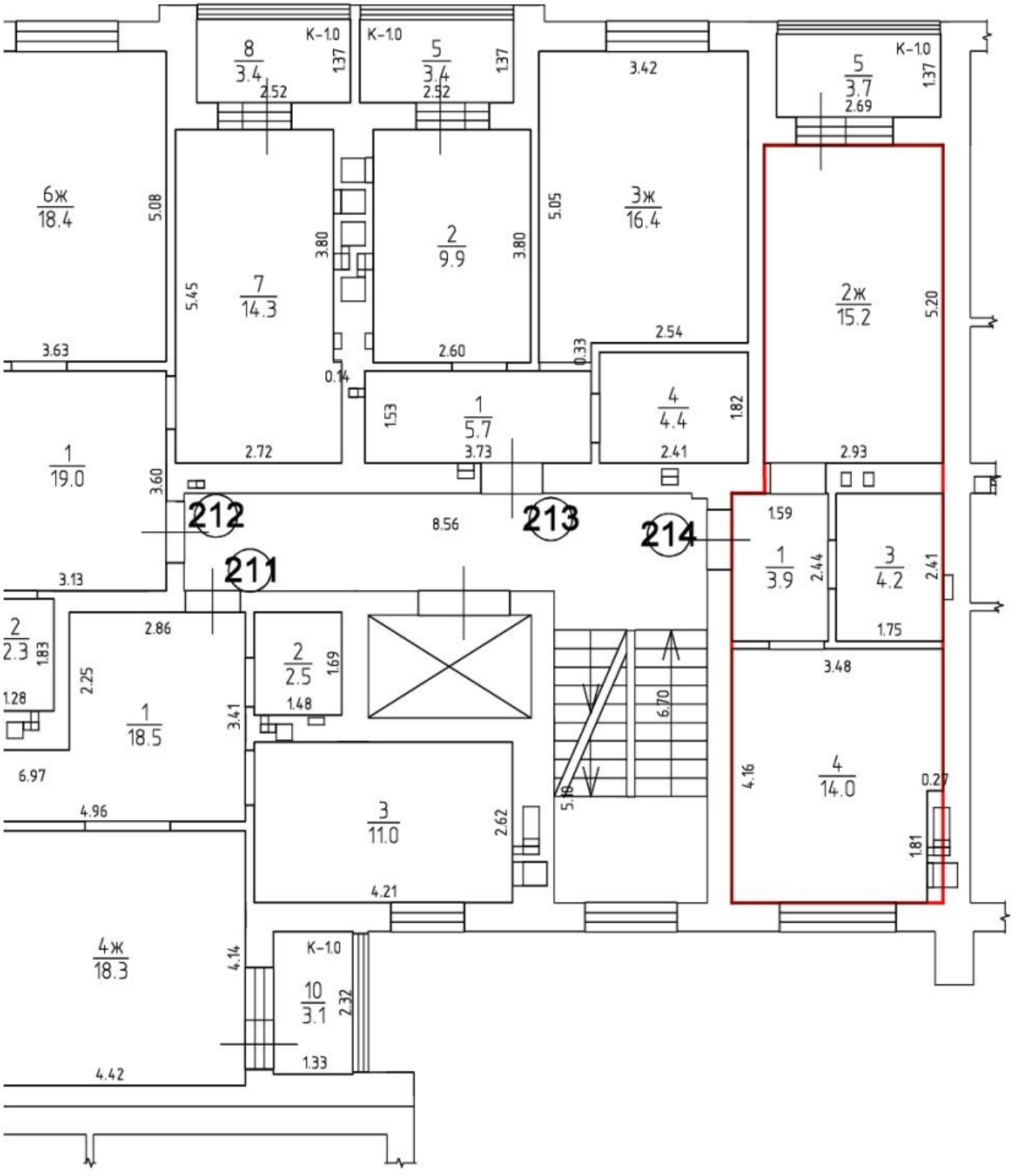
212
211
213
214
К-1.0
К-1.0
К-1.0
8
3.4
2.52
1.37
5
3.4
2.52
1.37
5
3.7
2.69
1.37
6ж
18.4
5.08
7
14.3
5.45
3.80
2
9.9
3.80
3ж
16.4
5.05
3.42
2ж
15.2
5.20
2.93
3.63
2.60
0.33
2.54
0.14
1
5.7
3.73
1.53
4
4.4
2.41
1.82
1
19.0
3.60
2.72
8.56
1.59
1
3.9
2.44
3
4.2
2.41
1.75
3.48
3.13
2
2.3
1.83
1.28
2.86
2.25
1
18.5
3.41
2
2.5
1.69
1.48
6.70
6.97
4.96
3
11.0
2.62
4.21
5.18
4
14.0
4.16
0.27
1.81
4ж
18.3
4.14
К-1.0
10
3.1
2.32
1.33
4.42

7 ЭТАЖ H=2.70

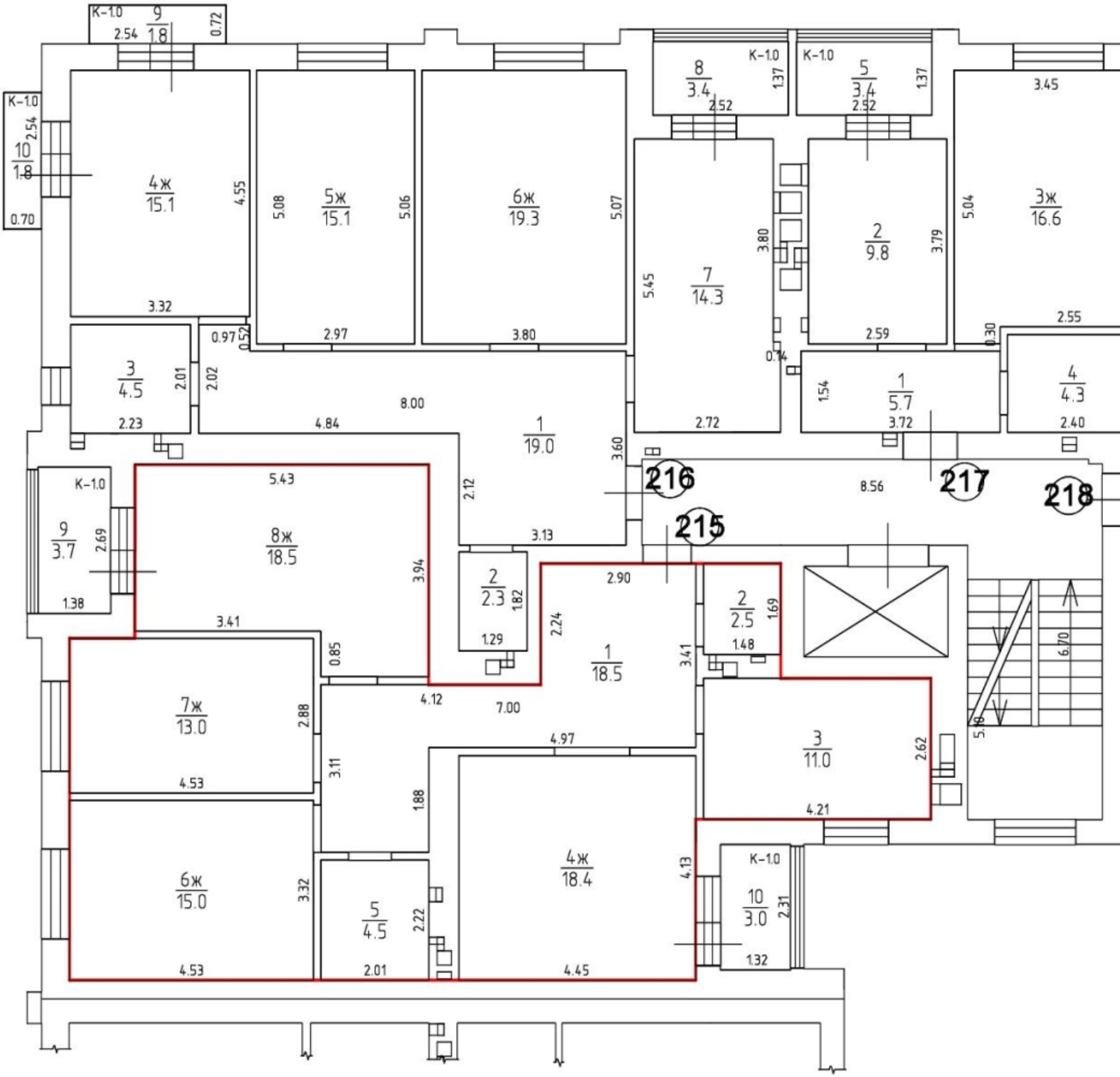
К-1.0
9
1.8
2.54
0.72
К-1.0
10
1.8
2.54
0.70
4ж
15.1
4.55
5ж
15.1
5.08
5.06
6ж
19.3
5.07
8
3.4
2.52
1.37
К-1.0
5
3.4
2.52
1.37
К-1.0
7
14.3
5.45
3.80
2
9.8
3.79
2.59
3ж
16.6
5.04
3.45
2.55
0.30
3
4.5
2.01
2.23
0.97
0.52
2.02
8.00
4.84
1
19.0
3.60
2.72
0.74
1
5.7
1.54
3.72
4
4.3
2.40
К-1.0
9
3.7
2.69
1.38
5.43
8ж
18.5
3.94
3.41
0.85
2
2.3
1.82
1.29
2.12
3.13
216
215
217
218
8.56
2.90
2.24
1
18.5
3.41
2
2.5
1.69
1.48
7ж
13.0
2.88
4.53
4.12
7.00
4.97
3.11
1.88
3
11.0
2.62
4.21
6.70
5.18
6ж
15.0
3.32
4.53
5
4.5
2.22
2.01
4ж
18.4
4.45
4.13
К-1.0
10
3.0
2.31
1.32

7 ЭТАЖ H=2.70

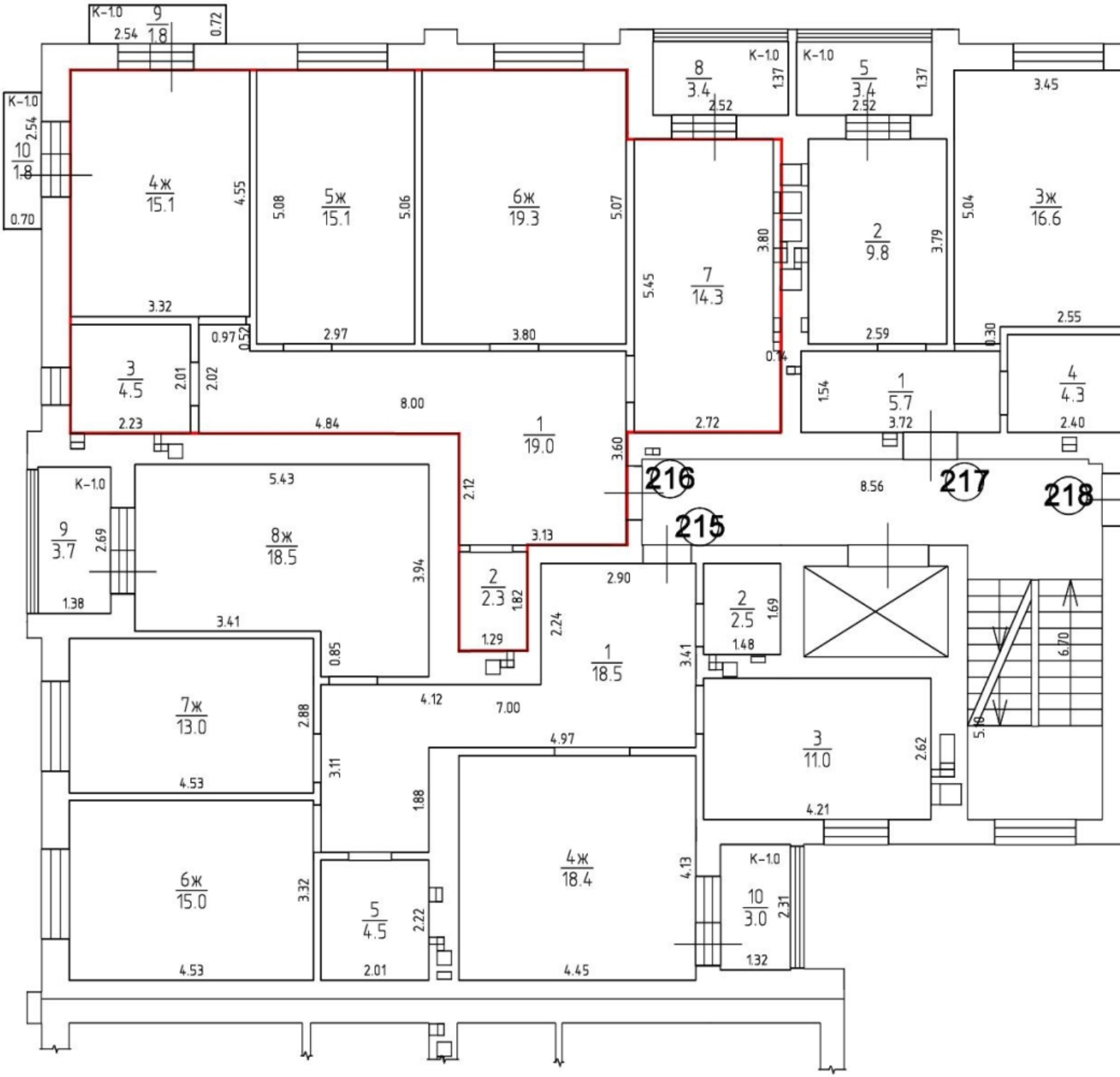
К-1.0
9/1.8
2.54
0.72
К-1.0
10/1.8
2.54
0.70
4ж/15.1
4.55
3.32
5ж/15.1
5.08
5.06
2.97
6ж/19.3
5.07
3.80
8/3.4
К-1.0
1.37
2.52
5/3.4
К-1.0
1.37
2.52
7/14.3
5.45
3.80
2/9.8
3.79
2.59
3ж/16.6
5.04
3.45
2.55
0.30
3/4.5
2.01
2.02
2.23
0.97
0.52
8.00
4.84
1/19.0
3.60
2.72
0.74
1/5.7
1.54
3.72
4/4.3
2.40
216
215
217
218
8.56
К-1.0
9/3.7
2.69
1.38
5.43
8ж/18.5
3.94
3.41
2/2.3
1.82
1.29
2.12
3.13
2.90
2/2.5
1.69
1.48
1/18.5
2.24
3.41
0.85
4.12
7.00
7ж/13.0
2.88
4.53
4.97
3.11
1.88
3/11.0
2.62
4.21
6.70
5.18
6ж/15.0
3.32
4.53
5/4.5
2.22
2.01
4ж/18.4
4.45
4.13
К-1.0
10/3.0
2.31
1.32

7 ЭТАЖ H=2.70

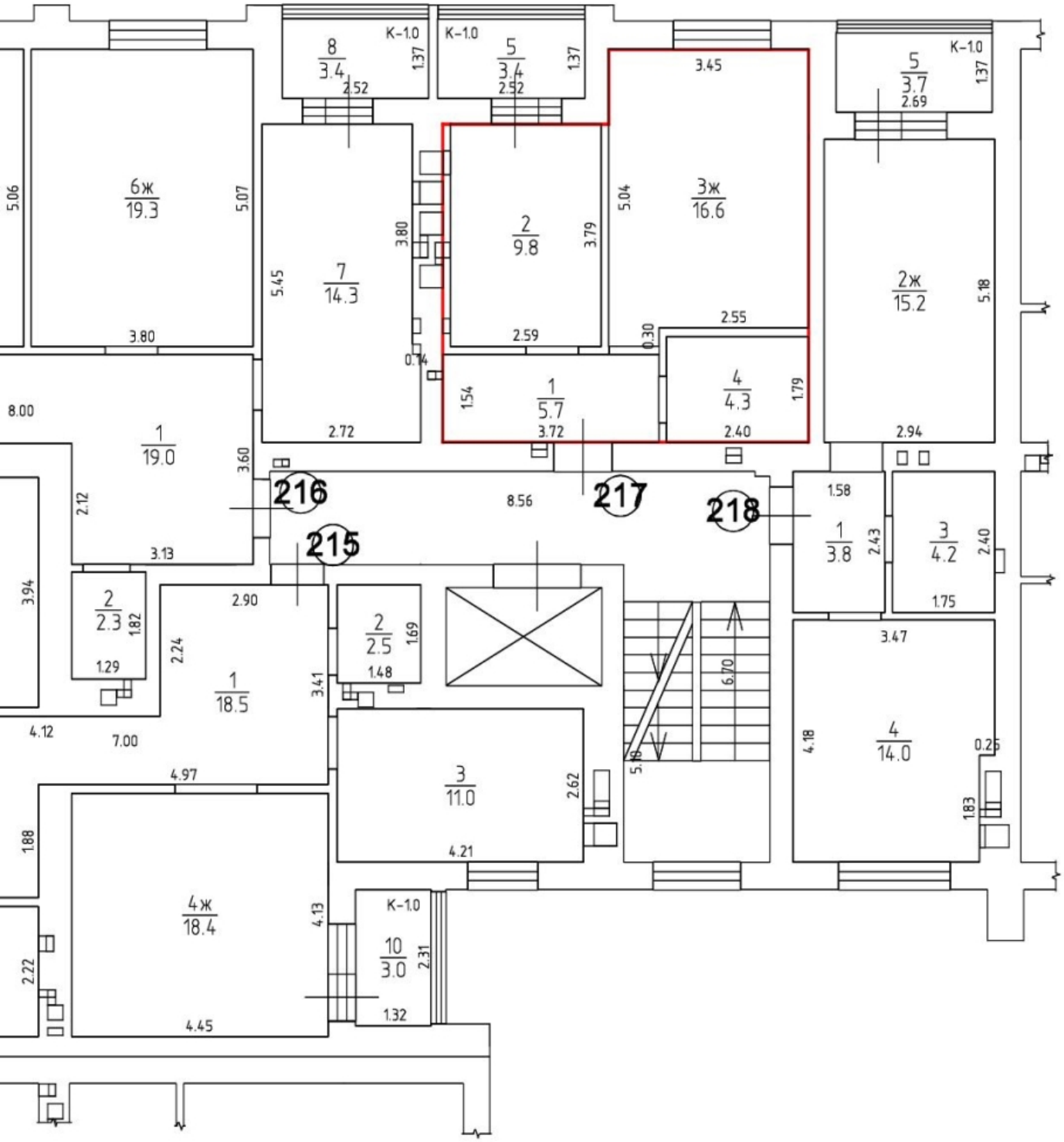
6ж 19.3
8 3.4
5 3.4
5 3.7
7 14.3
2 9.8
3ж 16.6
2ж 15.2
1 19.0
1 5.7
4 4.3
1 3.8
3 4.2
2 2.3
2 2.5
1 18.5
3 11.0
4 14.0
4ж 18.4
10 3.0
K-1.0
216
217
218
215

7 ЭТАЖ H=2.70

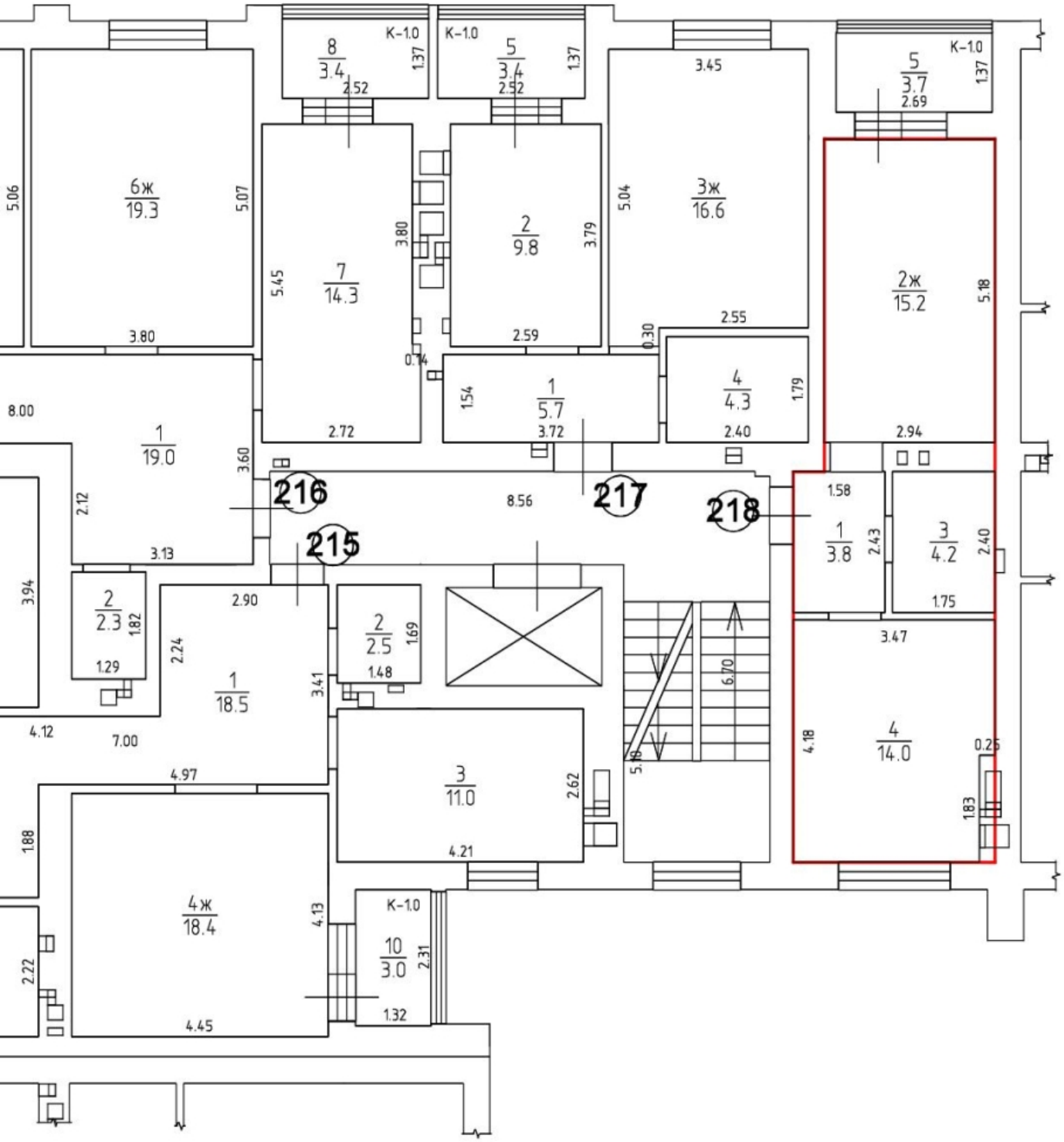
6ж 19.3
8 3.4
5 3.4
7 14.3
2 9.8
3ж 16.6
5 3.7
2ж 15.2
1 19.0
1 5.7
4 4.3
216
215
217
218
1 3.8
3 4.2
2 2.3
2 2.5
1 18.5
3 11.0
4 14.0
4ж 18.4
10 3.0
K-1.0

8 ЭТАЖ H=2.70

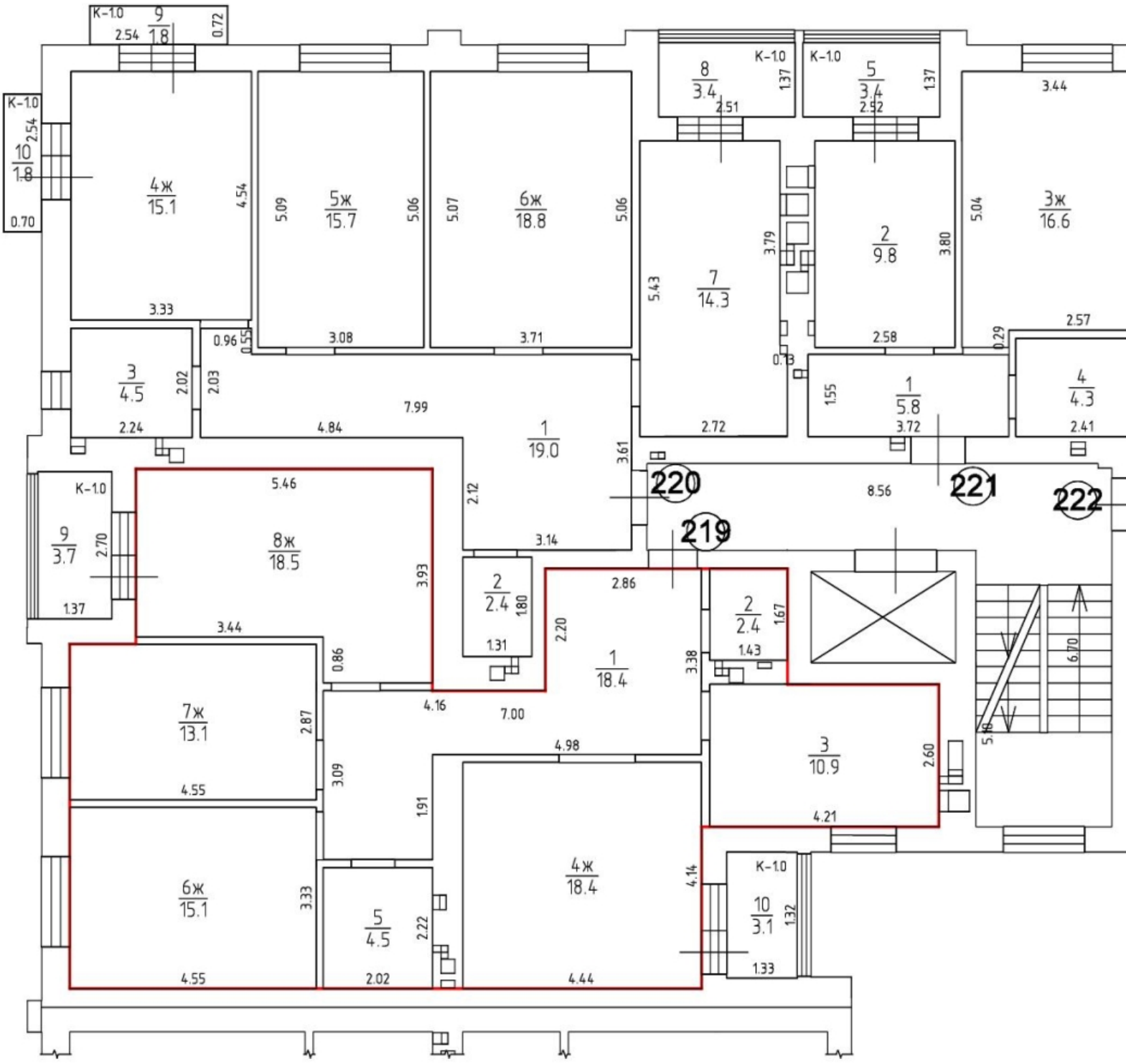
К-1.0
9
1.8
2.54
0.72
К-1.0
10
1.8
2.54
0.70
4ж
15.1
4.54
3.33
5ж
15.7
5.09
5.06
3.08
6ж
18.8
5.07
5.06
3.71
8
3.4
2.51
1.37
К-1.0
5
3.4
2.52
1.37
К-1.0
7
14.3
5.43
3.79
2
9.8
3.80
2.58
3ж
16.6
5.04
3.44
2.57
0.29
4
4.3
2.41
1
5.8
1.55
3.72
0.73
3
4.5
2.24
2.02
2.03
0.96
0.55
7.99
4.84
1
19.0
2.72
3.61
220
219
221
222
8.56
К-1.0
9
3.7
2.70
1.37
5.46
8ж
18.5
3.93
2.12
3.14
2
2.4
1.80
1.31
2.86
2.20
1
18.4
3.38
2
2.4
1.67
1.43
3.44
0.86
4.16
7.00
7ж
13.1
2.87
4.55
4.98
3.09
1.91
3
10.9
2.60
4.21
6.70
5.18
6ж
15.1
3.33
4.55
5
4.5
2.22
2.02
4ж
18.4
4.14
4.44
К-1.0
10
3.1
1.32
1.33

8 ЭТАЖ H=2.70

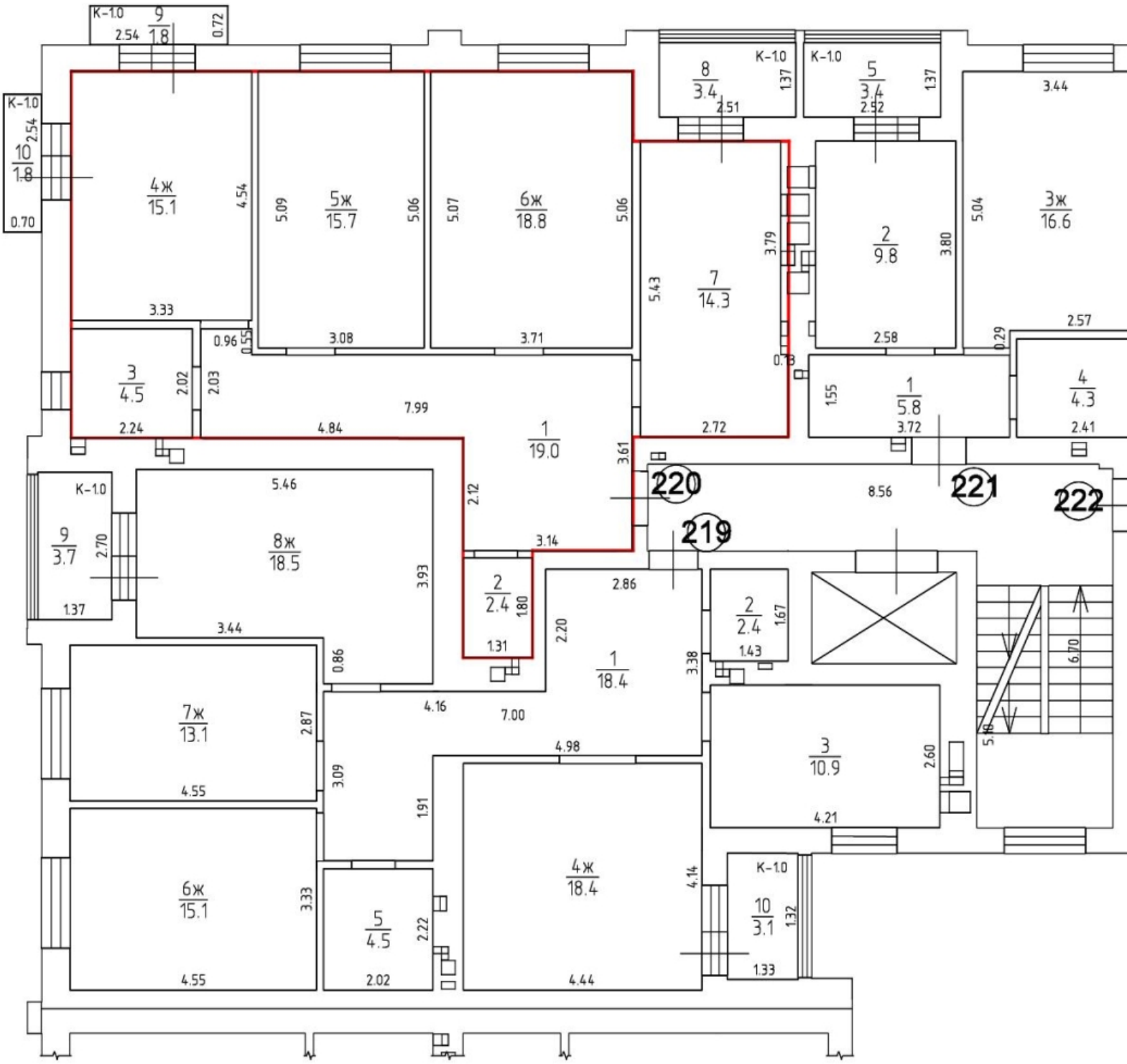
К-1.0
9
1.8
2.54
0.72
К-1.0
10
1.8
2.54
0.70
4ж
15.1
4.54
5ж
15.7
5.09
5.06
6ж
18.8
5.07
5.06
8
3.4
2.51
1.37
К-1.0
5
3.4
2.52
1.37
3.44
7
14.3
5.43
3.79
2
9.8
3.80
2.58
3ж
16.6
5.04
2.57
0.29
3.33
3.08
3.71
0.96
0.55
3
4.5
2.24
2.02
2.03
7.99
4.84
1
19.0
2.72
0.78
1
5.8
3.72
1.55
4
4.3
2.41
3.61
220
219
221
222
8.56
К-1.0
9
3.7
1.37
2.70
5.46
8ж
18.5
3.93
3.44
0.86
2.12
3.14
2
2.4
1.80
1.31
2.86
2.20
1
18.4
3.38
2
2.4
1.67
1.43
6.70
5.18
7ж
13.1
2.87
4.55
4.16
7.00
4.98
3.09
1.91
3
10.9
2.60
4.21
6ж
15.1
3.33
4.55
5
4.5
2.22
2.02
4ж
18.4
4.14
4.44
К-1.0
10
3.1
1.32
1.33

8 ЭТАЖ H=2.70

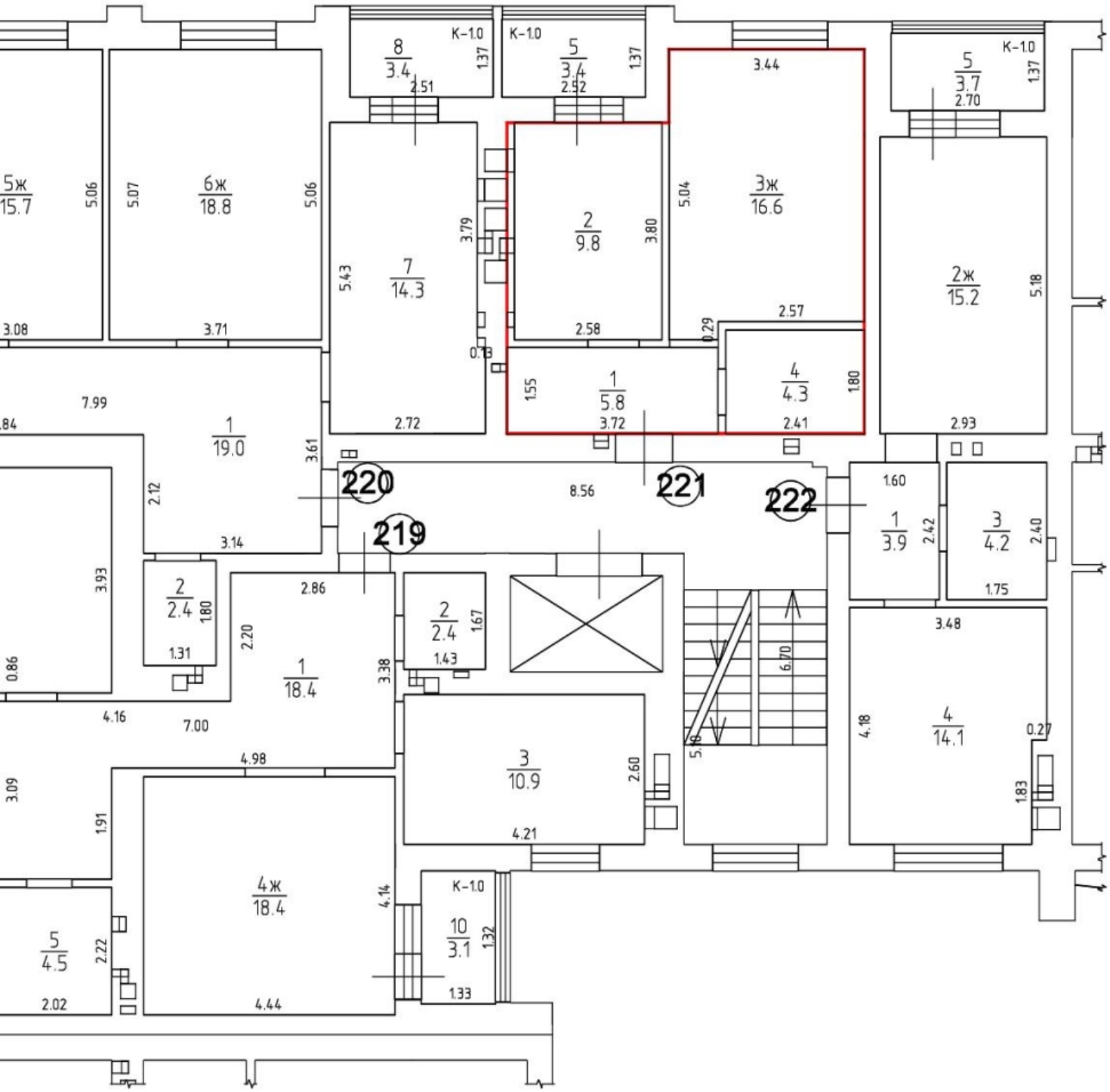
220
219
221
222
К-1.0
5ж 15.7
6ж 18.8
7 14.3
8 3.4
5 3.4
2 9.8
3ж 16.6
5 3.7
2ж 15.2
1 19.0
1 5.8
4 4.3
1 3.9
3 4.2
2 2.4
1 18.4
3 10.9
4 14.1
4ж 18.4
5 4.5
10 3.1

8 ЭТАЖ H=2.70

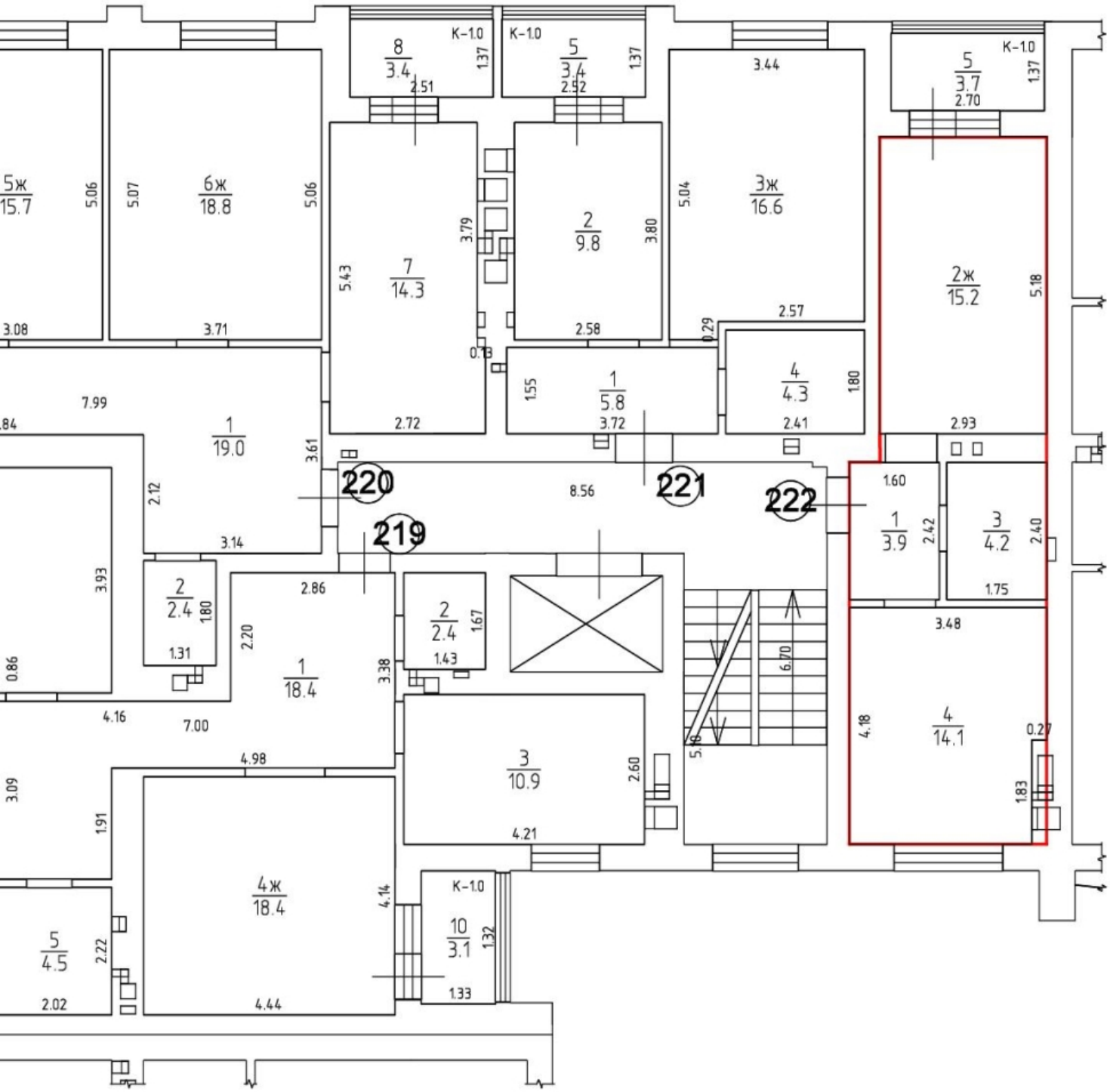
220
219
221
222
К-1.0
5ж 15.7
6ж 18.8
7 14.3
2 9.8
3ж 16.6
2ж 15.2
1 19.0
1 5.8
4 4.3
1 3.9
3 4.2
2 2.4
1 18.4
3 10.9
4 14.1
4ж 18.4
5 4.5
10 3.1

1 ЭТАЖ H=2.70

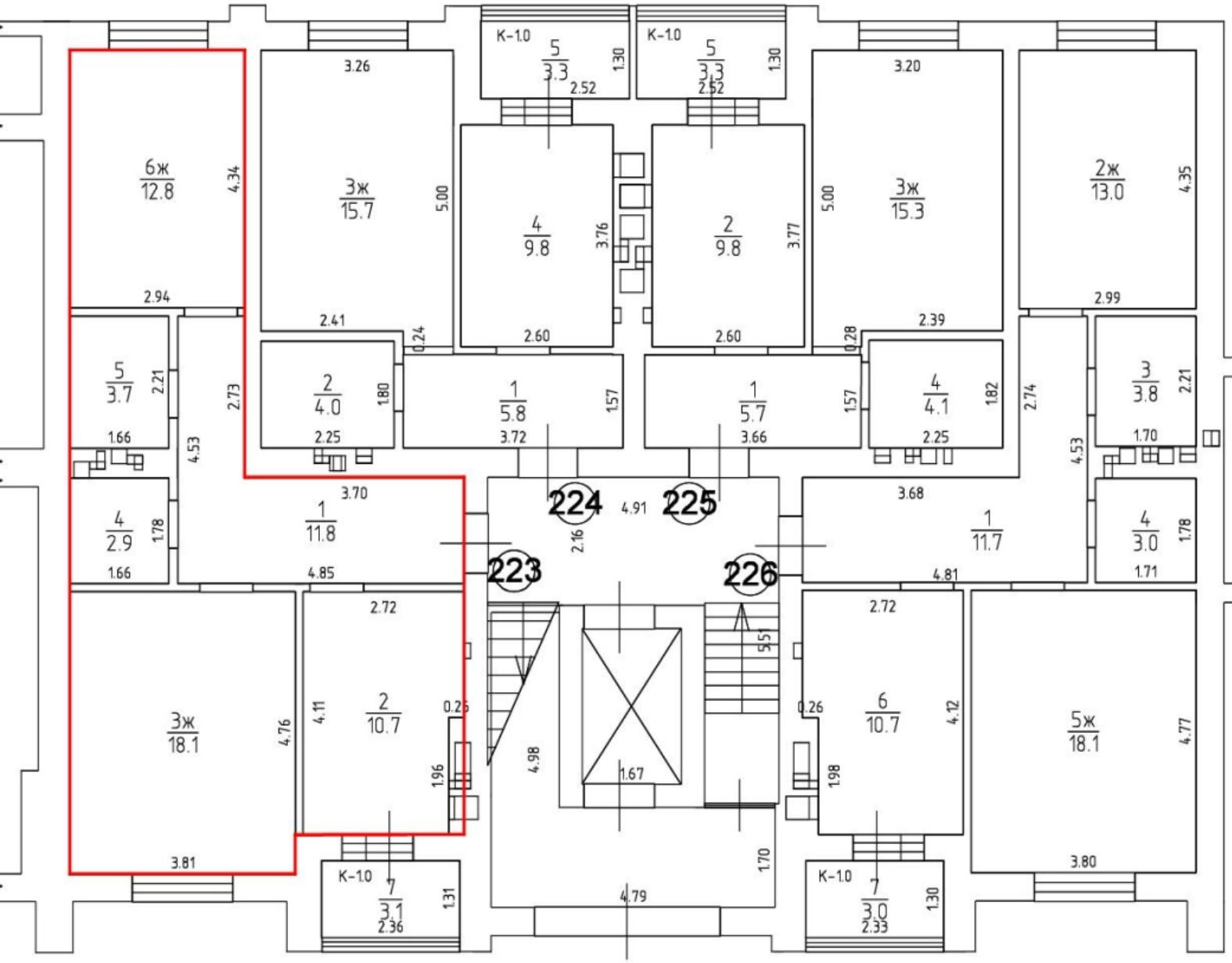
6ж 12.8
3ж 15.7
4 9.8
2 9.8
3ж 15.3
2ж 13.0
5 3.7
2 4.0
1 5.8
1 5.7
4 4.1
3 3.8
4 2.9
1 11.8
224
225
223
226
1 11.7
4 3.0
3ж 18.1
2 10.7
6 10.7
5ж 18.1
7 3.1
7 3.0
K-1.0
5 3.3

1 ЭТАЖ H=2.70

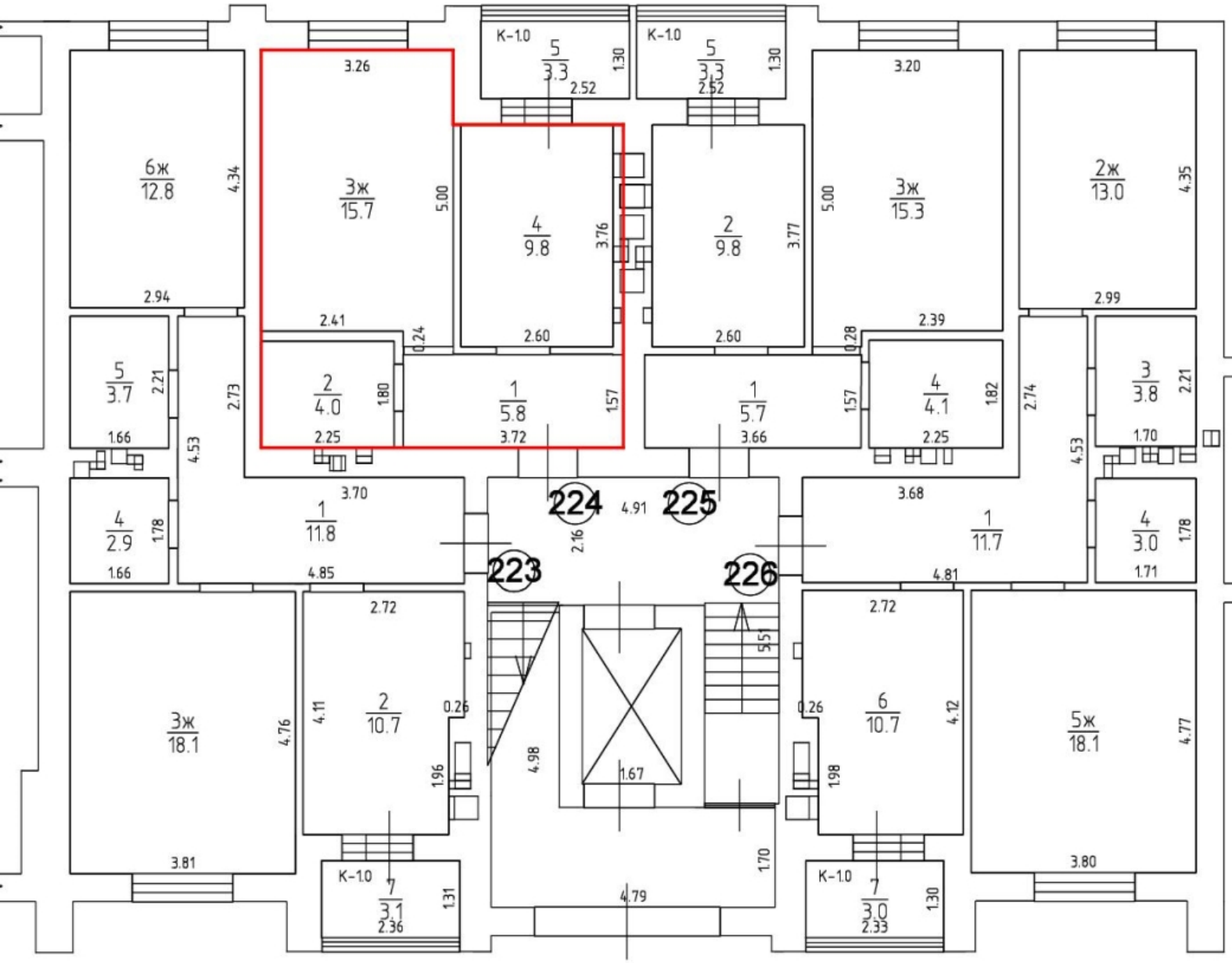
6ж 12.8
3ж 15.7
4 9.8
2 9.8
3ж 15.3
2ж 13.0
5 3.7
2 4.0
1 5.8
1 5.7
4 4.1
3 3.8
4 2.9
1 11.8
1 11.7
4 3.0
3ж 18.1
2 10.7
6 10.7
5ж 18.1
7 3.1
7 3.0
K-1.0
224
225
223
226

1 ЭТАЖ H=2.70

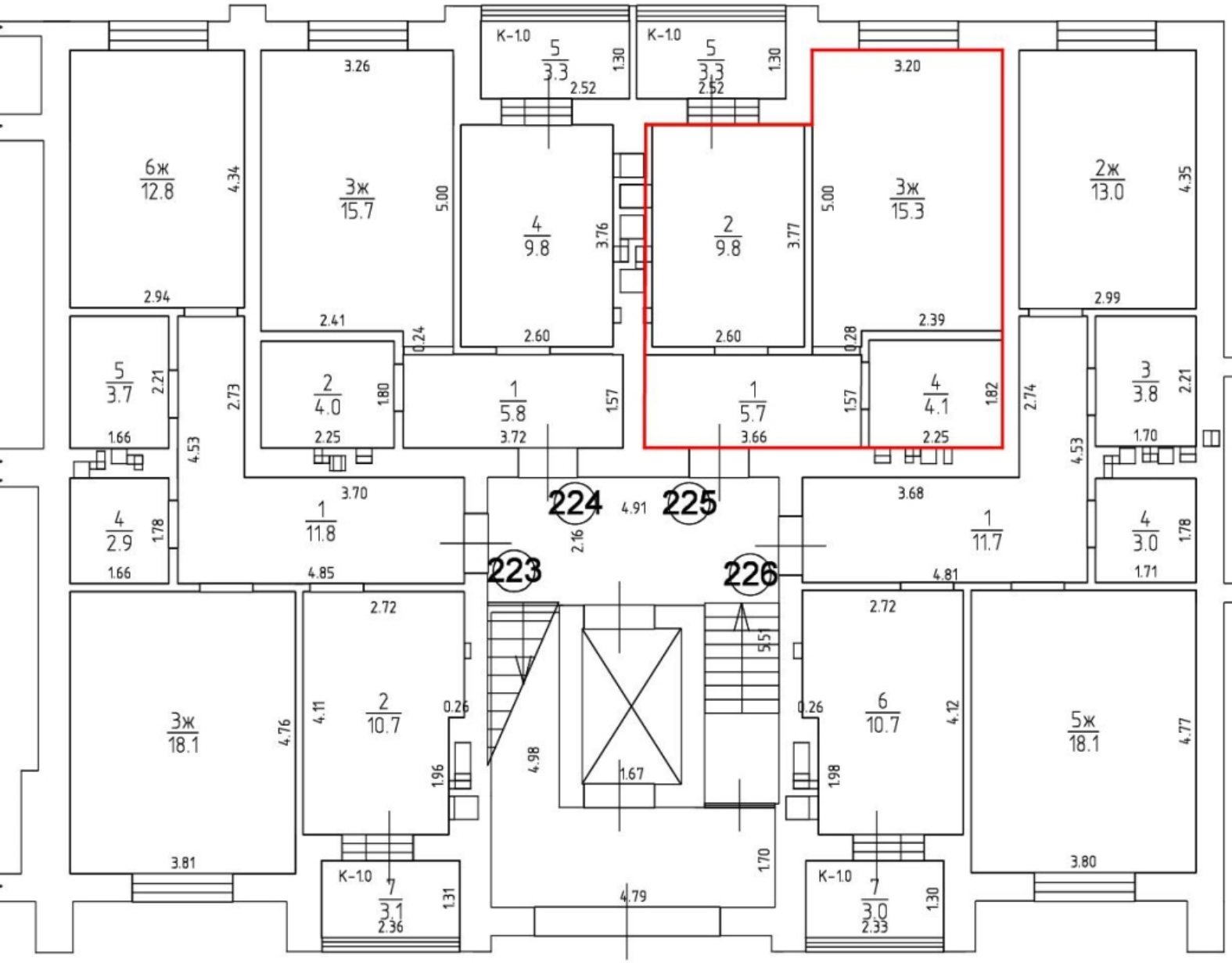
6ж 12.8
3ж 15.7
4 9.8
2 9.8
3ж 15.3
2ж 13.0
5 3.7
2 4.0
1 5.8
1 5.7
4 4.1
3 3.8
4 2.9
1 11.8
1 11.7
4 3.0
3ж 18.1
2 10.7
6 10.7
5ж 18.1
7 3.1
7 3.0
K-1.0
5 3.3
224
225
223
226

1 ЭТАЖ H=2.70

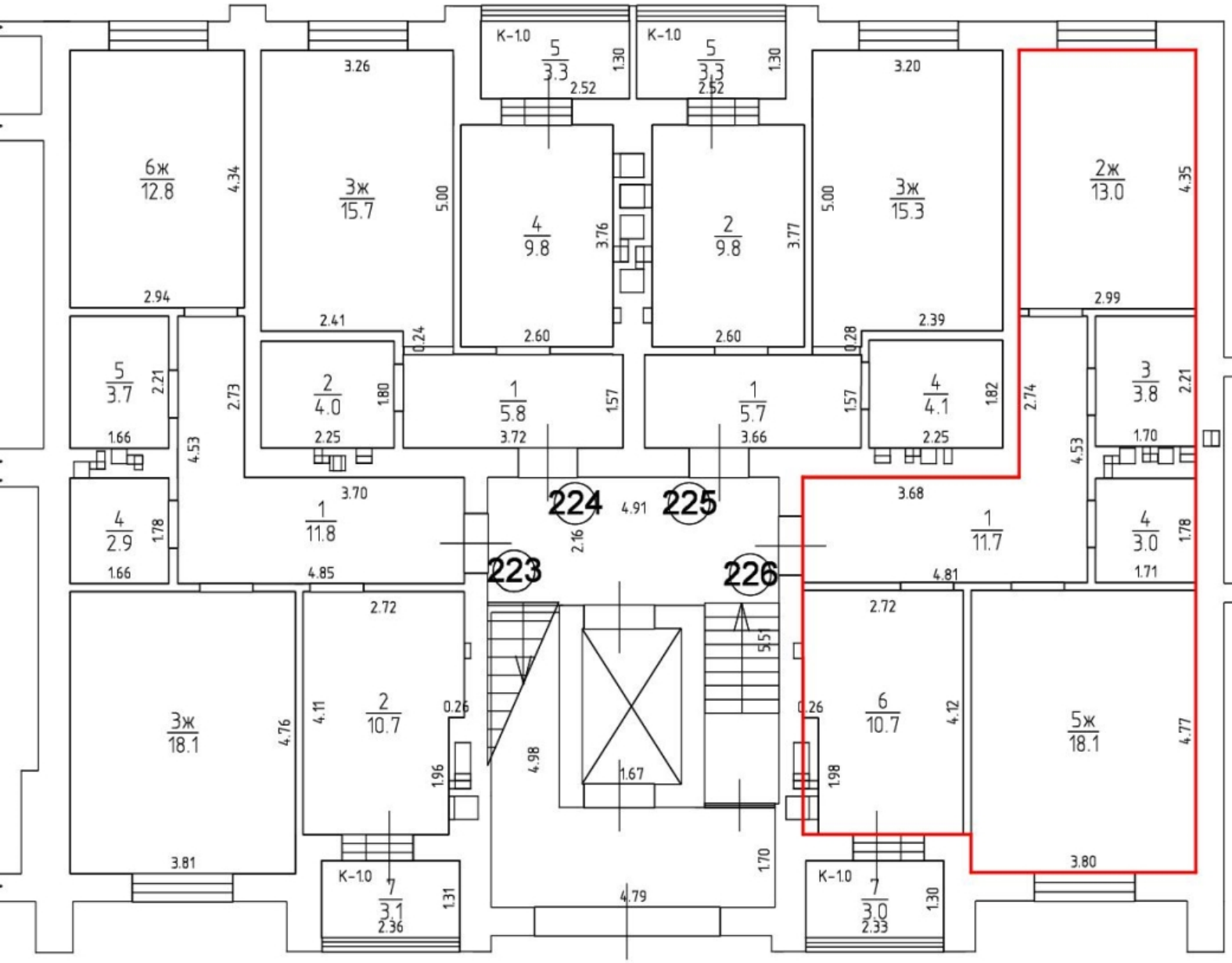
6ж 12.8
3ж 15.7
4 9.8
2 9.8
3ж 15.3
2ж 13.0
5 3.7
2 4.0
1 5.8
1 5.7
4 4.1
3 3.8
4 2.9
1 11.8
224
225
223
226
1 11.7
4 3.0
3ж 18.1
2 10.7
6 10.7
5ж 18.1
5 3.3
7 3.1
7 3.0
K-1.0

2 ЭТАЖ H=2.70

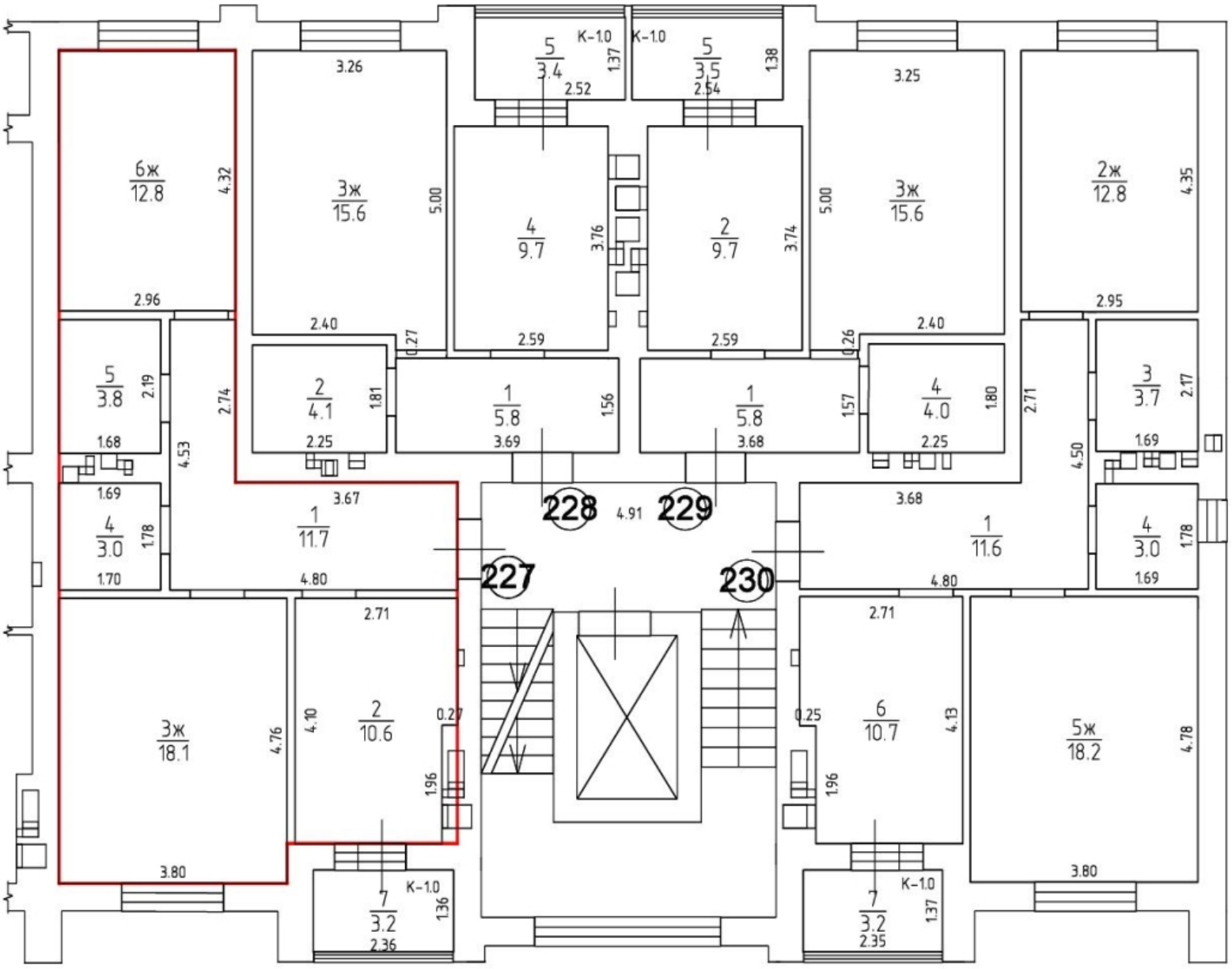
6ж 12.8
4.32
2.96
3ж 15.6
3.26
5.00
2.40
5 3.4
2.52
1.37
K-1.0
5 3.5
2.54
1.38
K-1.0
4 9.7
3.76
2.59
2 9.7
3.74
2.59
3ж 15.6
3.25
5.00
2.40
2ж 12.8
4.35
2.95
5 3.8
2.19
1.68
2 4.1
1.81
2.25
0.27
1 5.8
1.56
3.69
1 5.8
1.57
3.68
0.26
4 4.0
1.80
2.25
2.71
3 3.7
2.17
1.69
4.53
2.74
4 3.0
1.78
1.70
1.69
1 11.7
3.67
4.80
228
4.91
229
227
230
1 11.6
3.68
4.80
4.50
4 3.0
1.78
1.69
3ж 18.1
4.76
3.80
2 10.6
4.10
2.71
0.27
1.96
7 3.2
2.36
K-1.0
1.36
6 10.7
4.13
2.71
0.25
1.96
7 3.2
2.35
K-1.0
1.37
5ж 18.2
4.78
3.80

2 ЭТАЖ H=2.70

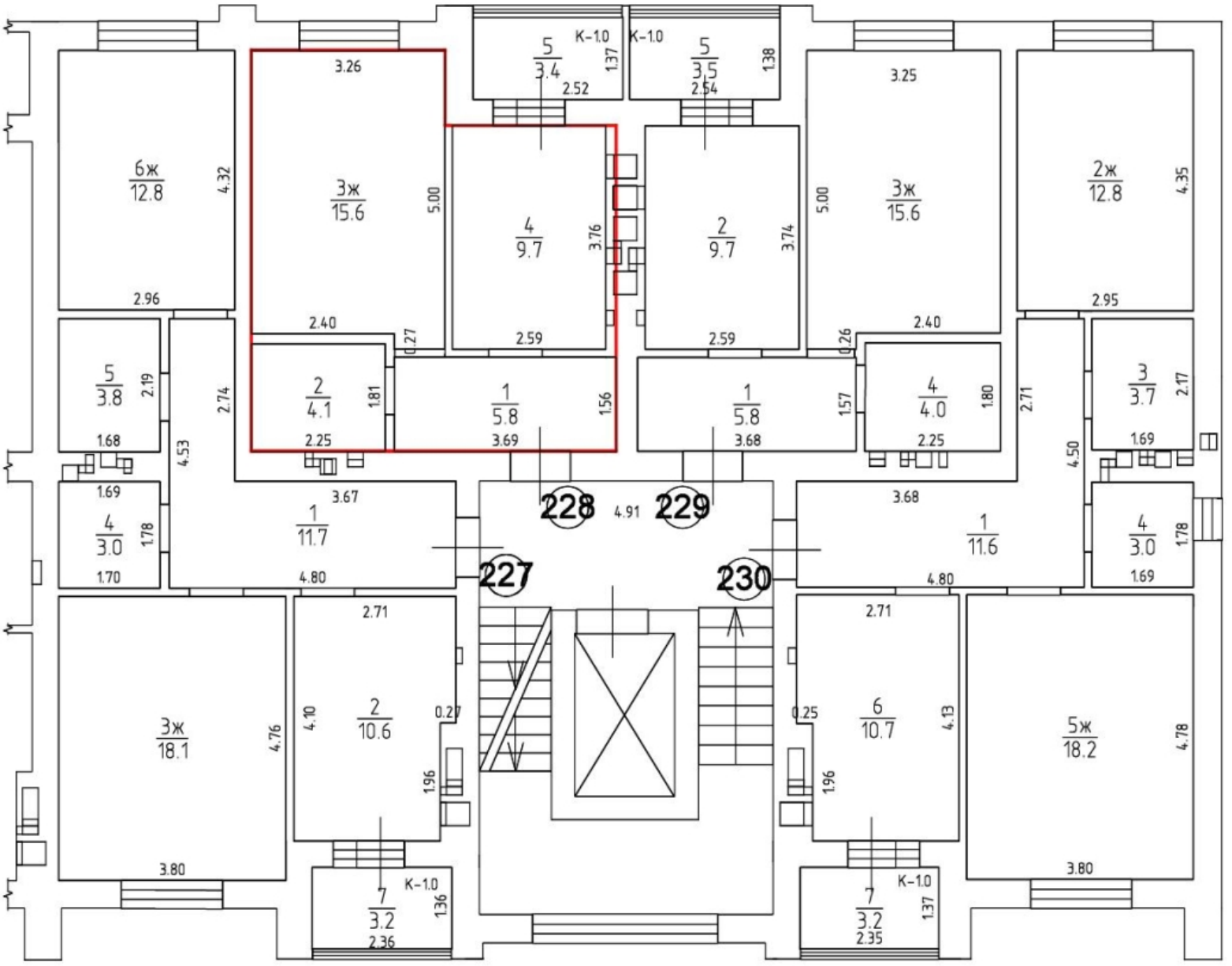
6ж 12.8
3ж 15.6
5 3.4
5 3.5
4 9.7
2 9.7
3ж 15.6
2ж 12.8
5 3.8
2 4.1
1 5.8
1 5.8
4 4.0
3 3.7
4 3.0
1 11.7
228
229
227
230
1 11.6
4 3.0
3ж 18.1
2 10.6
6 10.7
5ж 18.2
7 3.2
7 3.2
K-1.0
K-1.0
K-1.0
K-1.0

2 ЭТАЖ H=2.70

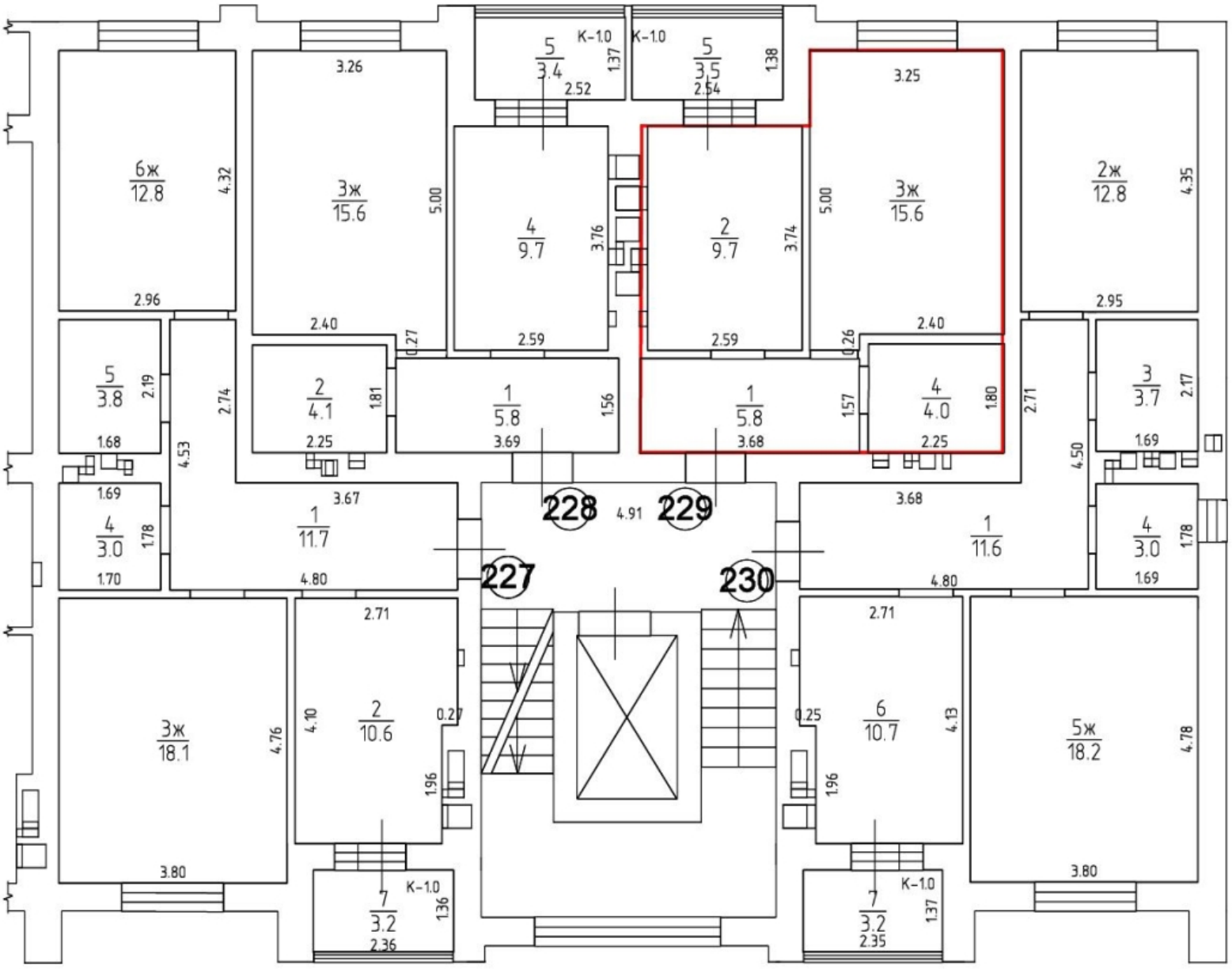
6ж 12.8
3ж 15.6
5 3.4
5 3.5
4 9.7
2 9.7
3ж 15.6
2ж 12.8
5 3.8
2 4.1
1 5.8
1 5.8
4 4.0
3 3.7
4 3.0
1 11.7
228
229
227
230
1 11.6
4 3.0
3ж 18.1
2 10.6
6 10.7
5ж 18.2
7 3.2
7 3.2
K-1.0
K-1.0
K-1.0
K-1.0

2 ЭТАЖ H=2.70

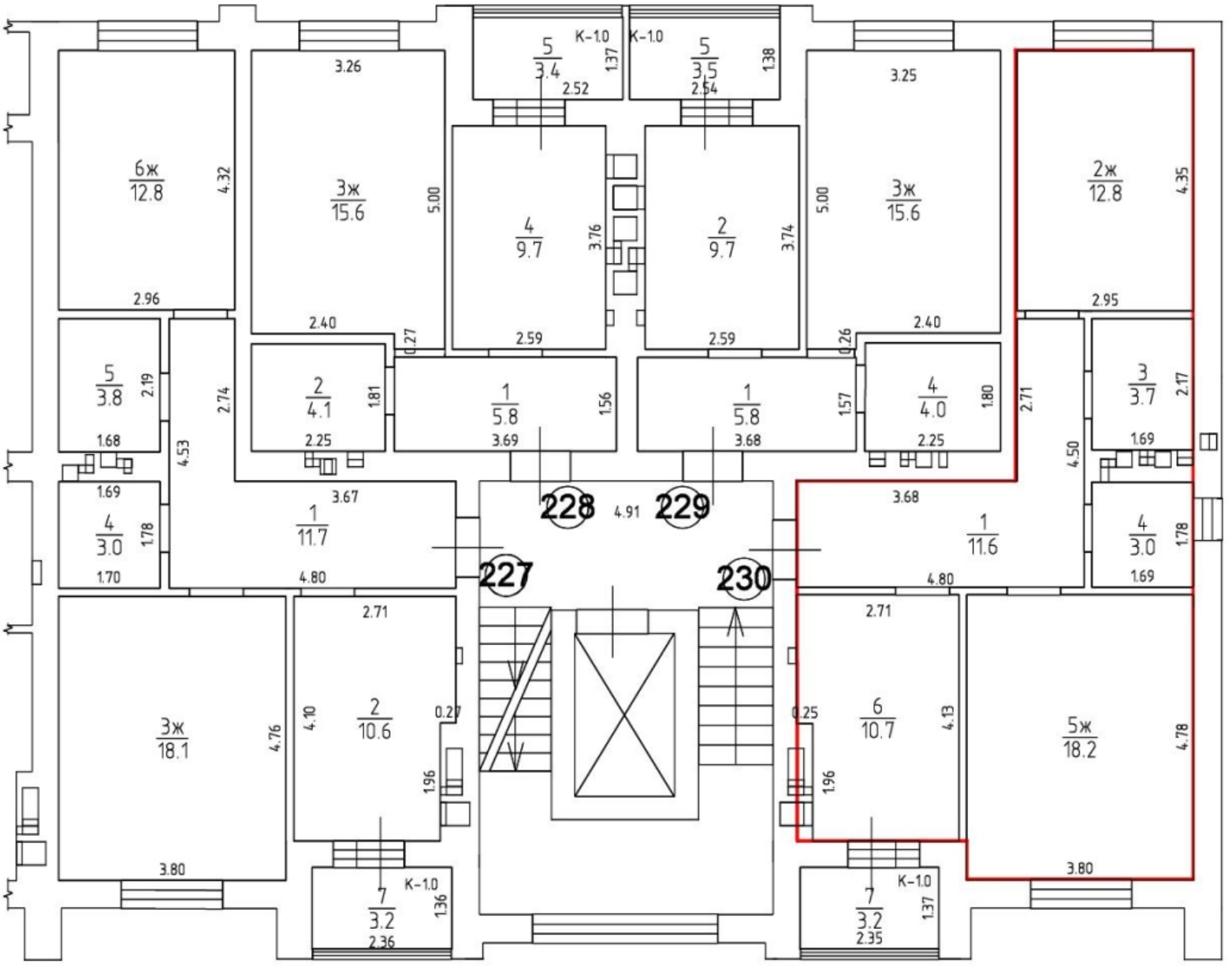
6ж 12.8
3ж 15.6
5 3.4
5 3.5
4 9.7
2 9.7
3ж 15.6
2ж 12.8
5 3.8
2 4.1
1 5.8
1 5.8
4 4.0
3 3.7
4 3.0
1 11.7
228
229
227
230
1 11.6
4 3.0
3ж 18.1
2 10.6
6 10.7
5ж 18.2
7 3.2
7 3.2
K-1.0
K-1.0
K-1.0
K-1.0

3 ЭТАЖ H=2.70

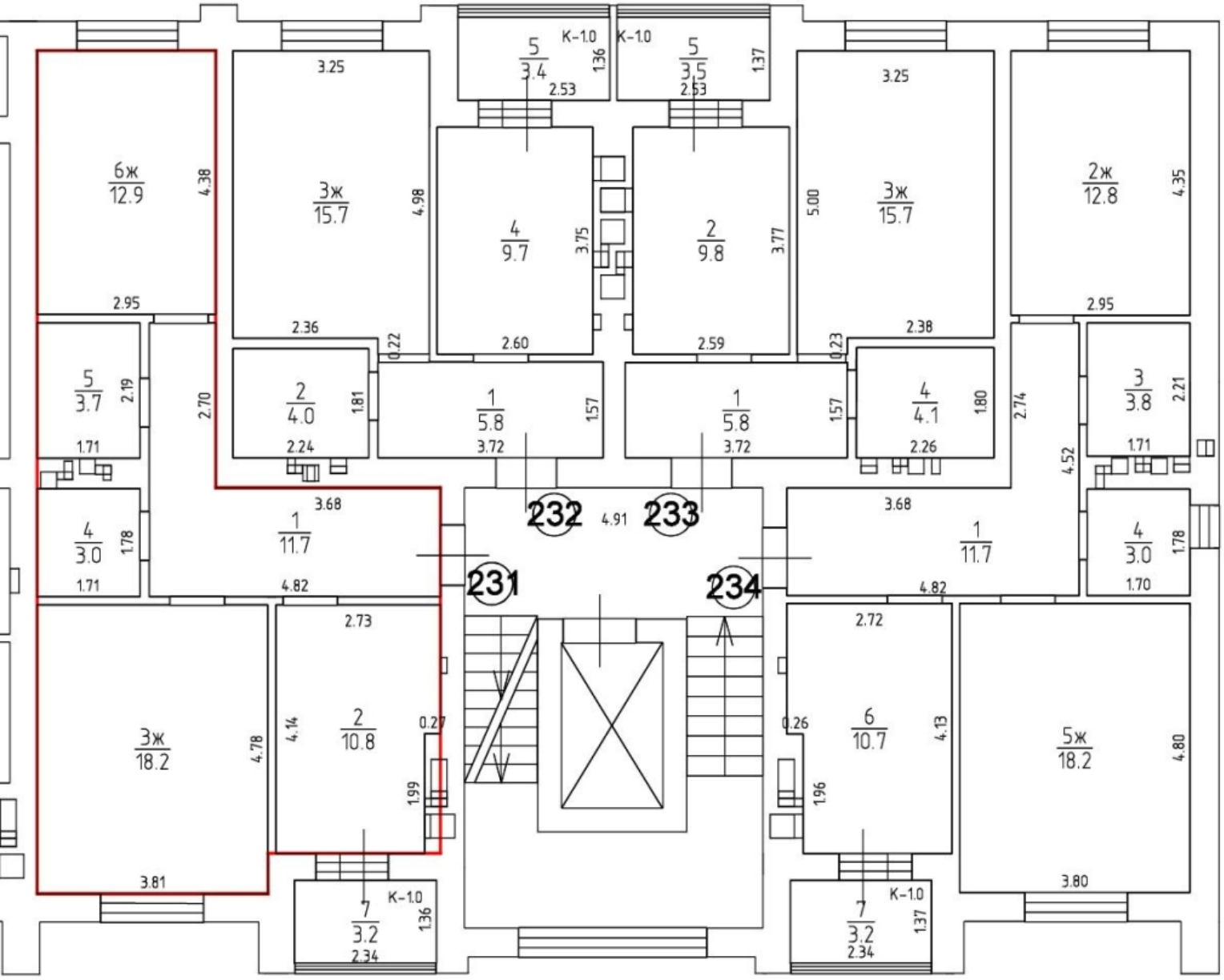
6ж 12.9
4.38
2.95
3ж 15.7
3.25
4.98
2.36
0.22
5 3.4
K-1.0
1.36
2.53
5 3.5
K-1.0
1.37
2.53
4 9.7
3.75
2.60
2 9.8
3.77
2.59
3ж 15.7
3.25
5.00
0.23
2.38
2ж 12.8
4.35
2.95
5 3.7
2.19
1.71
2.70
2 4.0
1.81
2.24
1 5.8
1.57
3.72
1 5.8
1.57
3.72
4 4.1
1.80
2.26
2.74
3 3.8
2.21
1.71
4.52
4 3.0
1.78
1.71
1 11.7
3.68
4.82
232
4.91
233
231
234
1 11.7
3.68
4.82
4 3.0
1.78
1.70
3ж 18.2
4.78
3.81
2 10.8
4.14
2.73
0.27
1.99
7 3.2
K-1.0
1.36
2.34
6 10.7
2.72
0.26
4.13
1.96
7 3.2
K-1.0
1.37
2.34
5ж 18.2
4.80
3.80

3 ЭТАЖ H=2.70

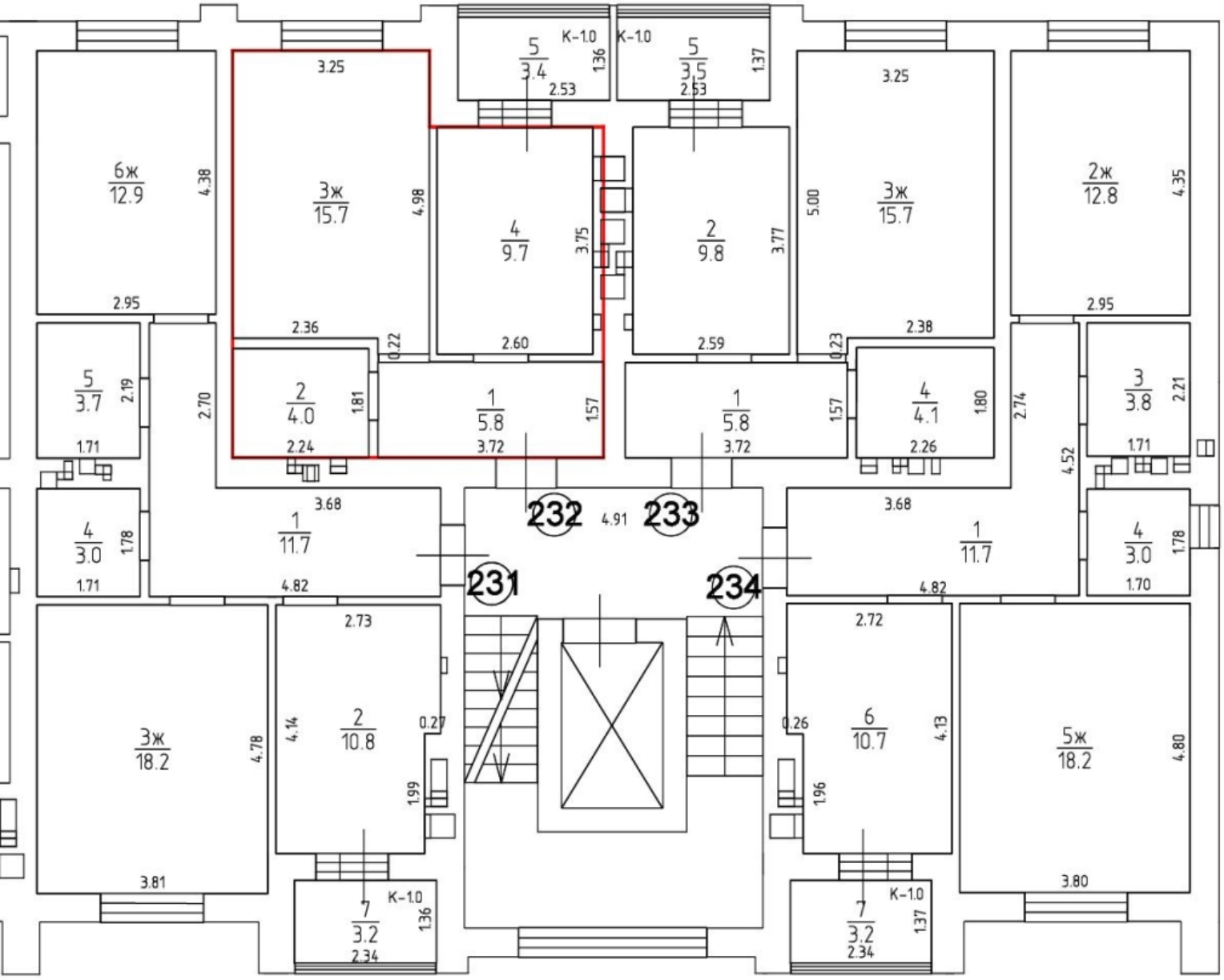
6ж 12.9
3ж 15.7
4 9.7
2 9.8
3ж 15.7
2ж 12.8
5 3.7
2 4.0
1 5.8
1 5.8
4 4.1
3 3.8
4 3.0
1 11.7
232
233
231
234
1 11.7
4 3.0
3ж 18.2
2 10.8
6 10.7
5ж 18.2
7 3.2
7 3.2
K-1.0
K-1.0

3 ЭТАЖ H=2.70

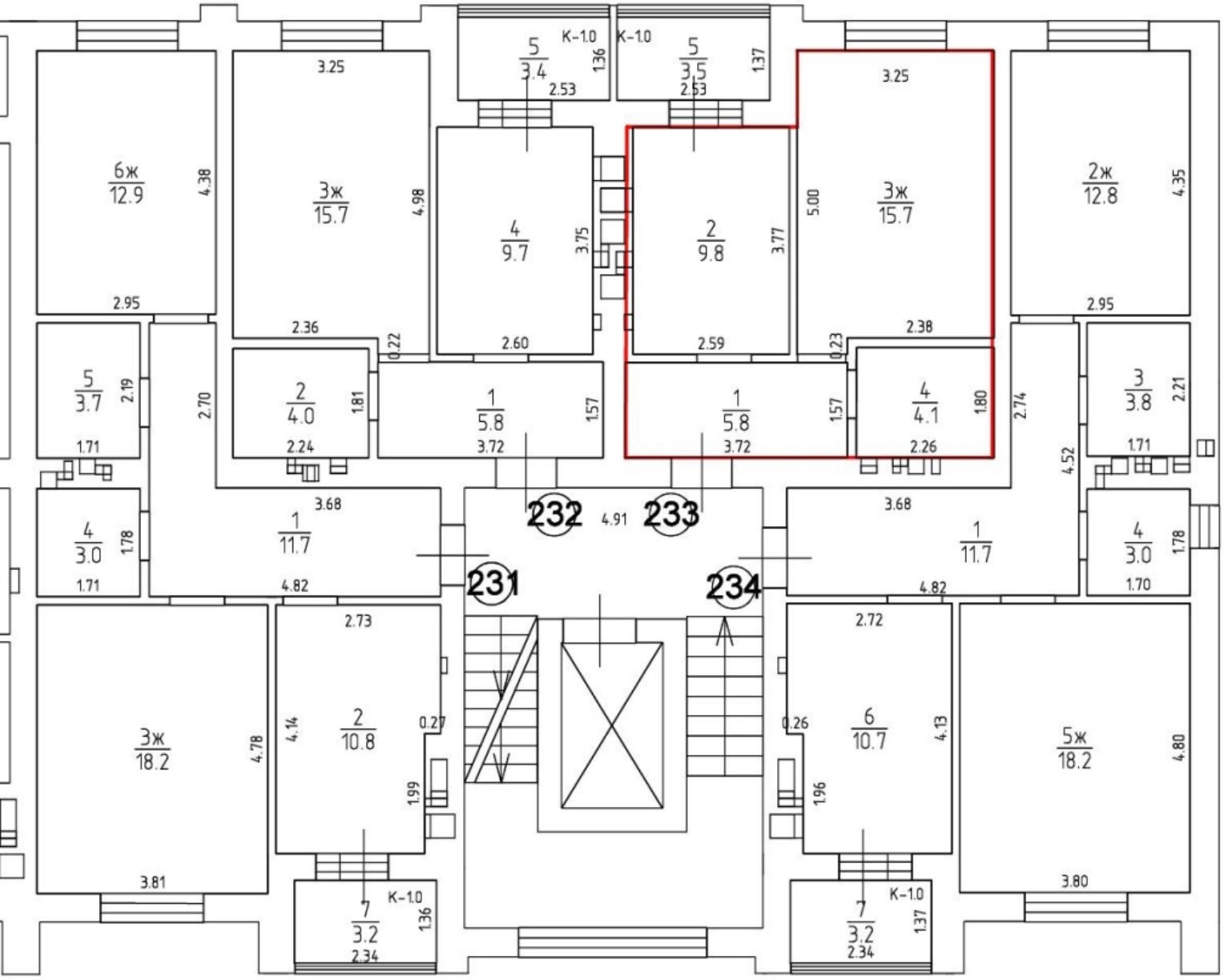
6ж 12.9
3ж 15.7
4 9.7
5 3.4
5 3.5
K-1.0
2 9.8
3ж 15.7
2ж 12.8
5 3.7
2 4.0
1 5.8
1 5.8
4 4.1
3 3.8
4 3.0
1 11.7
232
233
231
234
1 11.7
4 3.0
3ж 18.2
2 10.8
6 10.7
5ж 18.2
7 3.2
7 3.2

3 ЭТАЖ H=2.70

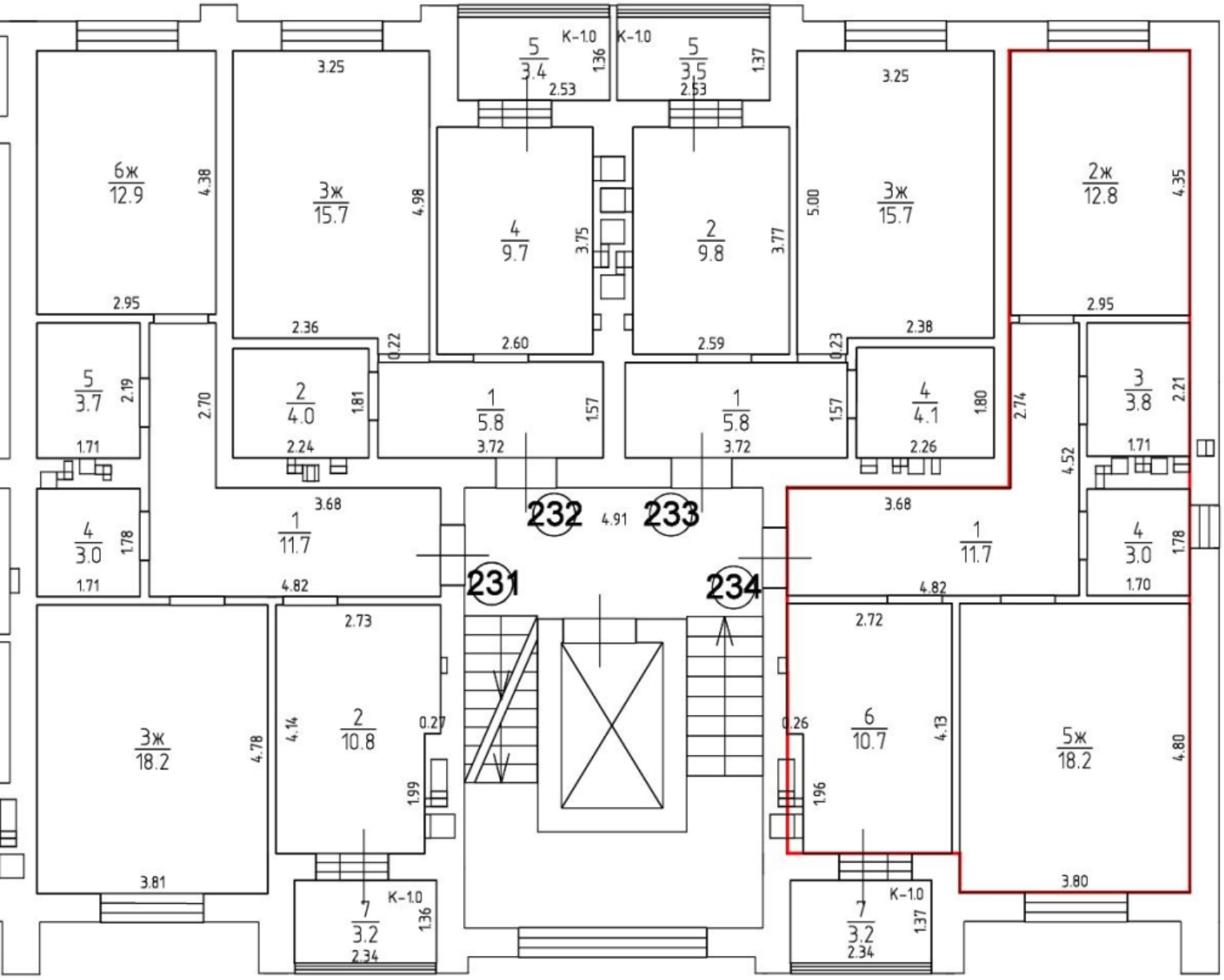
6ж 12.9
3ж 15.7
5 3.4
5 3.5
K-1.0
4 9.7
2 9.8
3ж 15.7
2ж 12.8
5 3.7
2 4.0
1 5.8
1 5.8
4 4.1
3 3.8
4 3.0
1 11.7
232
233
231
234
1 11.7
4 3.0
3ж 18.2
2 10.8
6 10.7
5ж 18.2
7 3.2
7 3.2

4 ЭТАЖ H=2.70

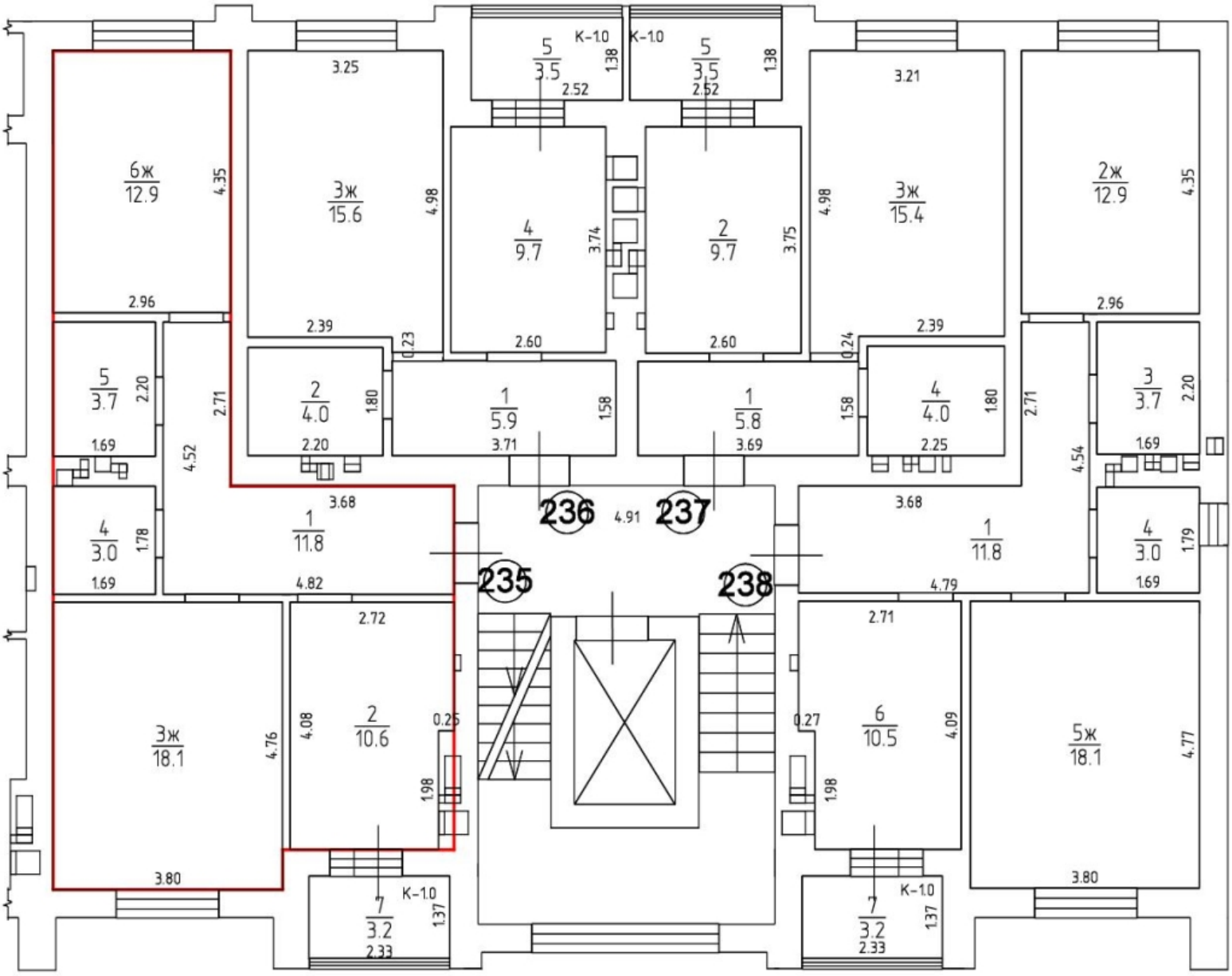
6ж 12.9
3ж 15.6
5 3.5
K-1.0
5 3.5
K-1.0
3ж 15.4
2ж 12.9
4 9.7
2 9.7
5 3.7
2 4.0
1 5.9
1 5.8
4 4.0
3 3.7
4 3.0
1 11.8
236
237
235
238
1 11.8
4 3.0
3ж 18.1
2 10.6
6 10.5
5ж 18.1
7 3.2
K-1.0
7 3.2
K-1.0

4 ЭТАЖ H=2.70

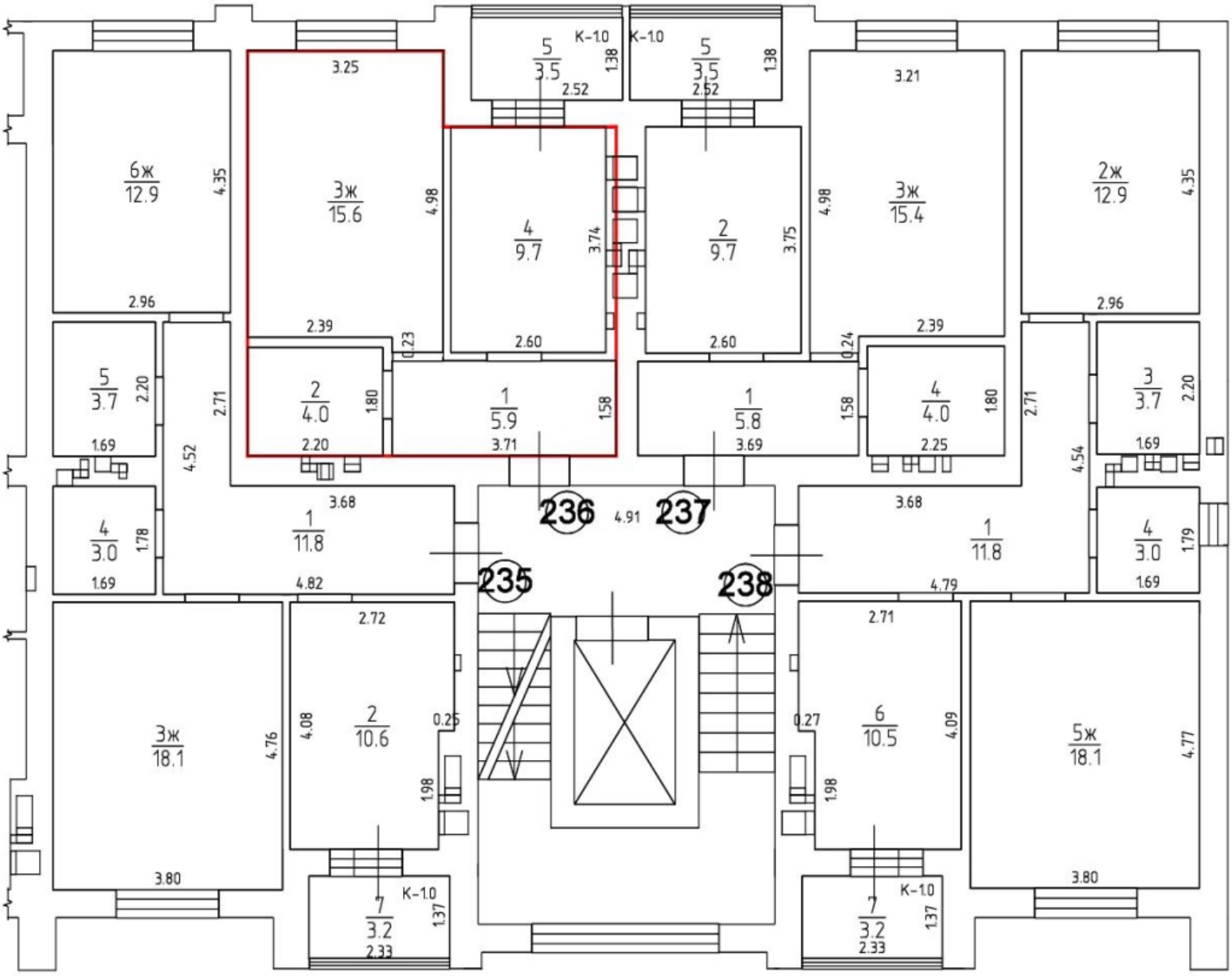
6ж 12.9
3ж 15.6
4 9.7
5 3.5
K-1.0
5 3.5
K-1.0
2 9.7
3ж 15.4
2ж 12.9
5 3.7
2 4.0
1 5.9
1 5.8
4 4.0
3 3.7
4 3.0
1 11.8
236
237
235
238
1 11.8
4 3.0
3ж 18.1
2 10.6
6 10.5
5ж 18.1
7 3.2
K-1.0
7 3.2
K-1.0

4 ЭТАЖ H=2.70

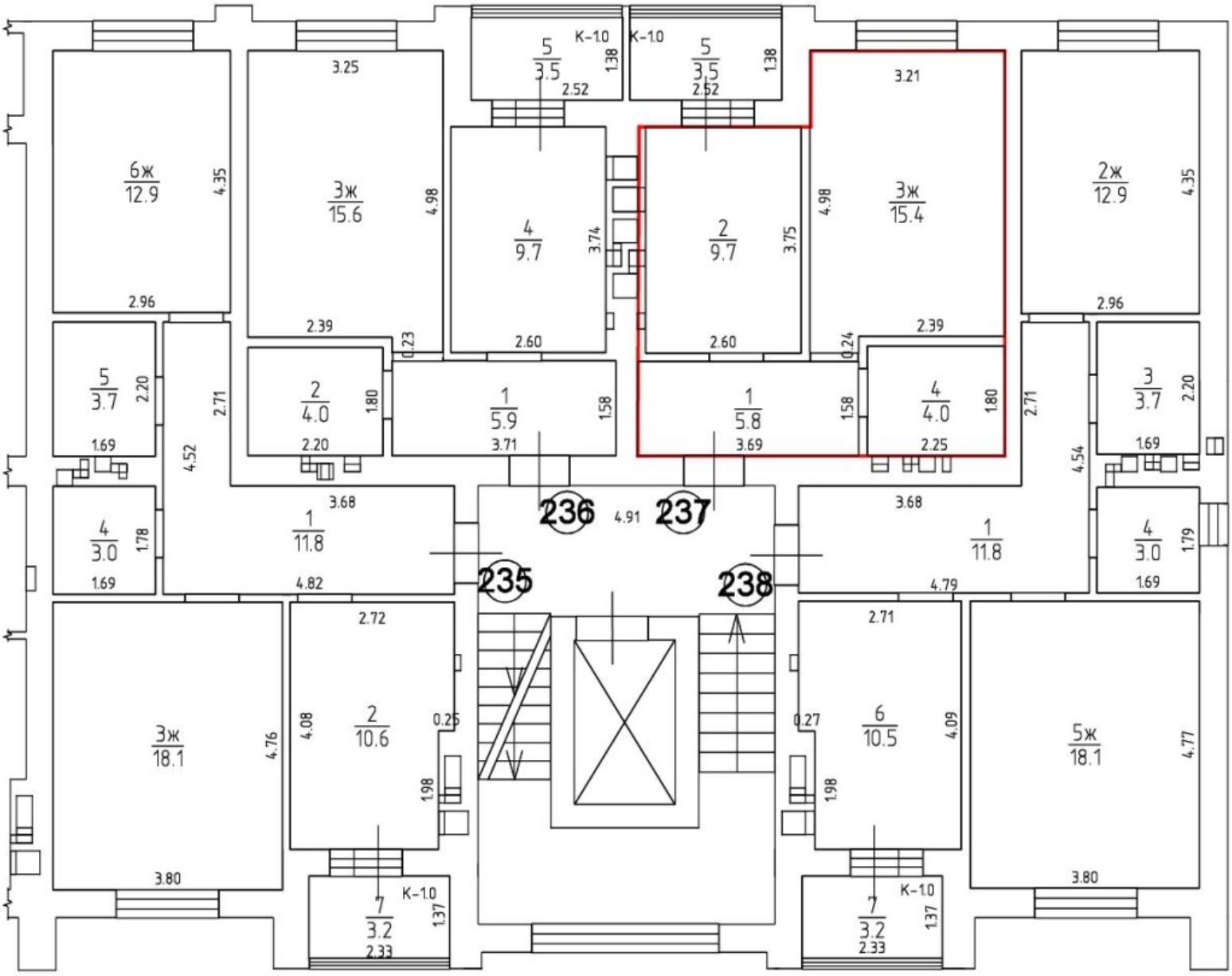
6ж 12.9
3ж 15.6
5 3.5
K-1.0
5 3.5
K-1.0
4 9.7
2 9.7
3ж 15.4
2ж 12.9
5 3.7
2 4.0
1 5.9
1 5.8
4 4.0
3 3.7
4 3.0
1 11.8
236
237
235
238
1 11.8
4 3.0
3ж 18.1
2 10.6
6 10.5
5ж 18.1
7 3.2
K-1.0
7 3.2
K-1.0

4 ЭТАЖ H=2.70

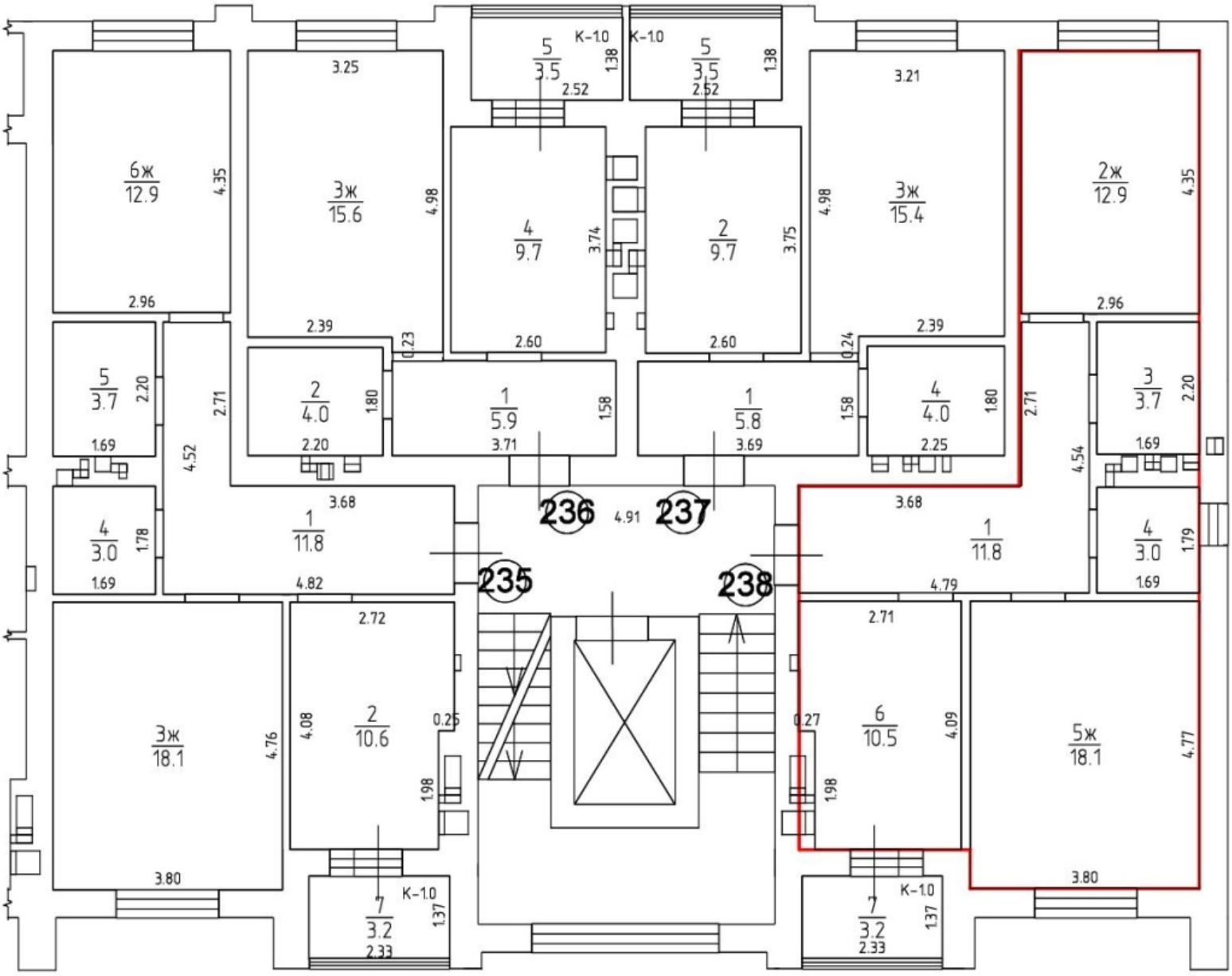
6ж 12.9
3ж 15.6
5 3.5
К-1.0
5 3.5
К-1.0
3ж 15.4
2ж 12.9
4 9.7
2 9.7
5 3.7
2 4.0
1 5.9
1 5.8
4 4.0
3 3.7
4 3.0
1 11.8
236
237
235
238
1 11.8
4 3.0
3ж 18.1
2 10.6
6 10.5
5ж 18.1
7 3.2
К-1.0
7 3.2
К-1.0

5 ЭТАЖ H=2.70

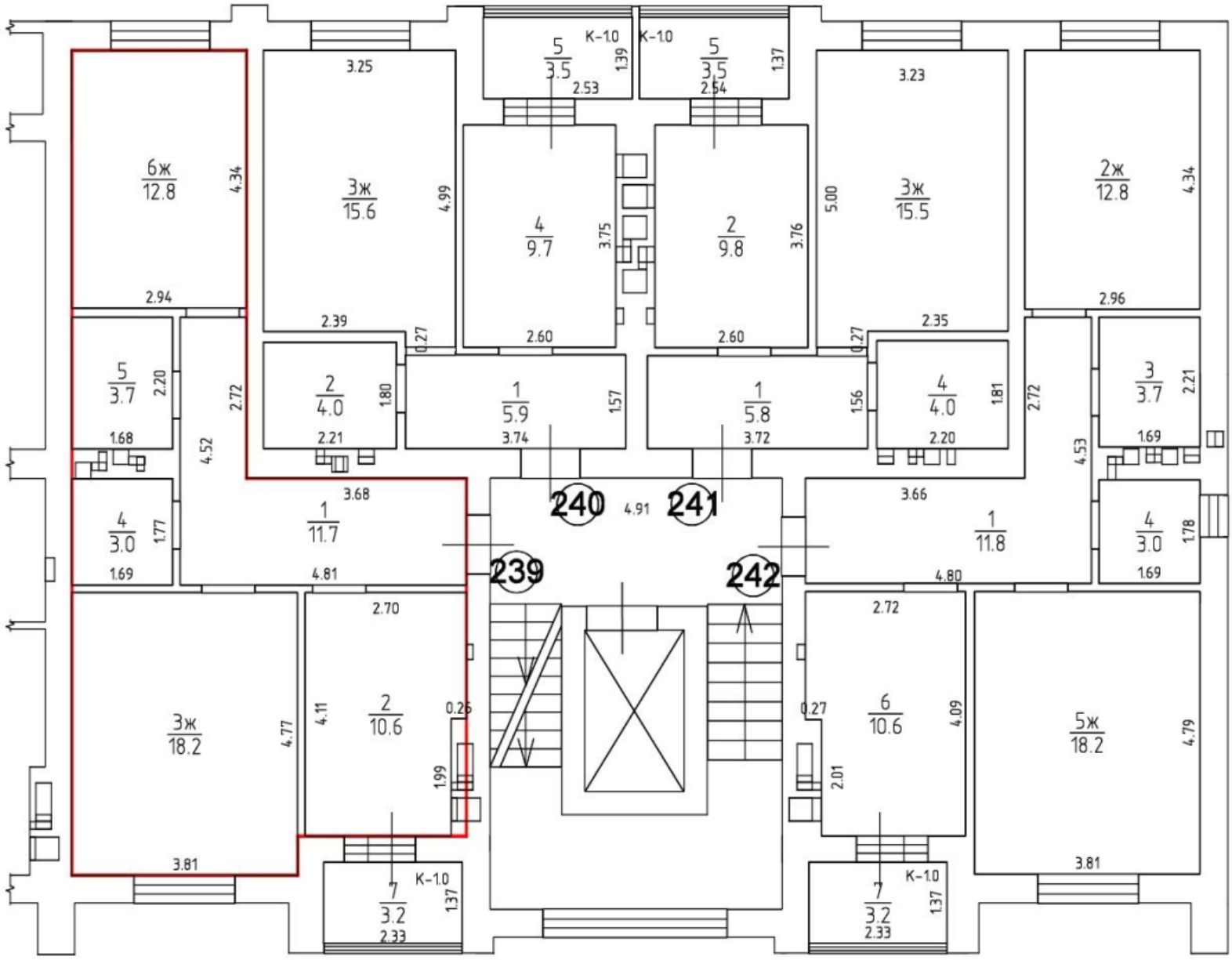
6ж 12.8
4.34
2.94
3ж 15.6
3.25
4.99
2.39
0.27
5 3.5
K-1.0
1.39
2.53
5 3.5
K-1.0
1.37
2.54
4 9.7
3.75
2.60
2 9.8
3.76
2.60
3ж 15.5
3.23
5.00
0.27
2.35
2ж 12.8
4.34
2.96
5 3.7
2.20
1.68
2 4.0
1.80
2.21
1 5.9
1.57
3.74
1 5.8
3.72
1.56
4 4.0
1.81
2.20
3 3.7
2.21
1.69
2.72
4.52
4.53
4 3.0
1.77
1.69
1 11.7
3.68
4.81
240
4.91
241
239
242
3.66
1 11.8
4.80
4 3.0
1.78
1.69
3ж 18.2
4.77
3.81
2 10.6
4.11
2.70
0.26
1.99
2.72
0.27
6 10.6
4.09
2.01
5ж 18.2
4.79
3.81
7 3.2
K-1.0
1.37
2.33
7 3.2
K-1.0
1.37
2.33

5 ЭТАЖ H=2.70

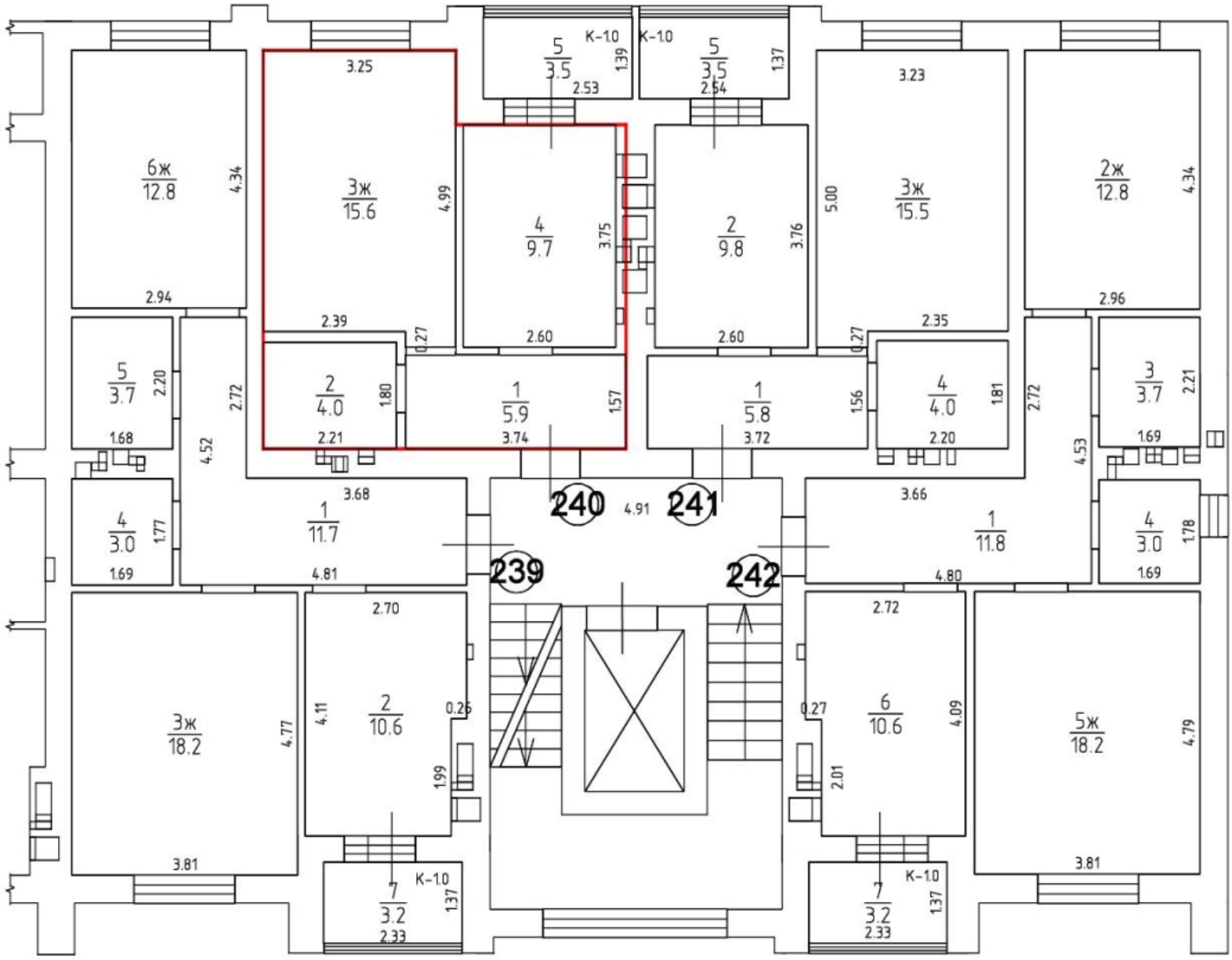
6ж 12.8
4.34
2.94
3ж 15.6
3.25
4.99
2.39
0.27
2.60
4 9.7
3.75
2 9.8
3.76
2.60
5 3.5
1.39
2.53
K-1.0
5 3.5
1.37
2.54
K-1.0
3.23
3ж 15.5
5.00
0.27
2.35
2ж 12.8
4.34
2.96
5 3.7
2.20
1.68
2 4.0
1.80
2.21
1 5.9
1.57
3.74
1 5.8
3.72
1.56
4 4.0
1.81
2.20
3 3.7
2.21
1.69
2.72
4.52
4.53
4 3.0
1.77
1.69
1 11.7
3.68
4.81
240
4.91
241
239
242
1 11.8
3.66
4.80
4 3.0
1.78
1.69
3ж 18.2
4.77
3.81
2.70
4.11
2 10.6
0.26
1.99
2.72
0.27
6 10.6
4.09
2.01
5ж 18.2
4.79
3.81
7 3.2
1.37
2.33
K-1.0
7 3.2
1.37
2.33
K-1.0

5 ЭТАЖ H=2.70

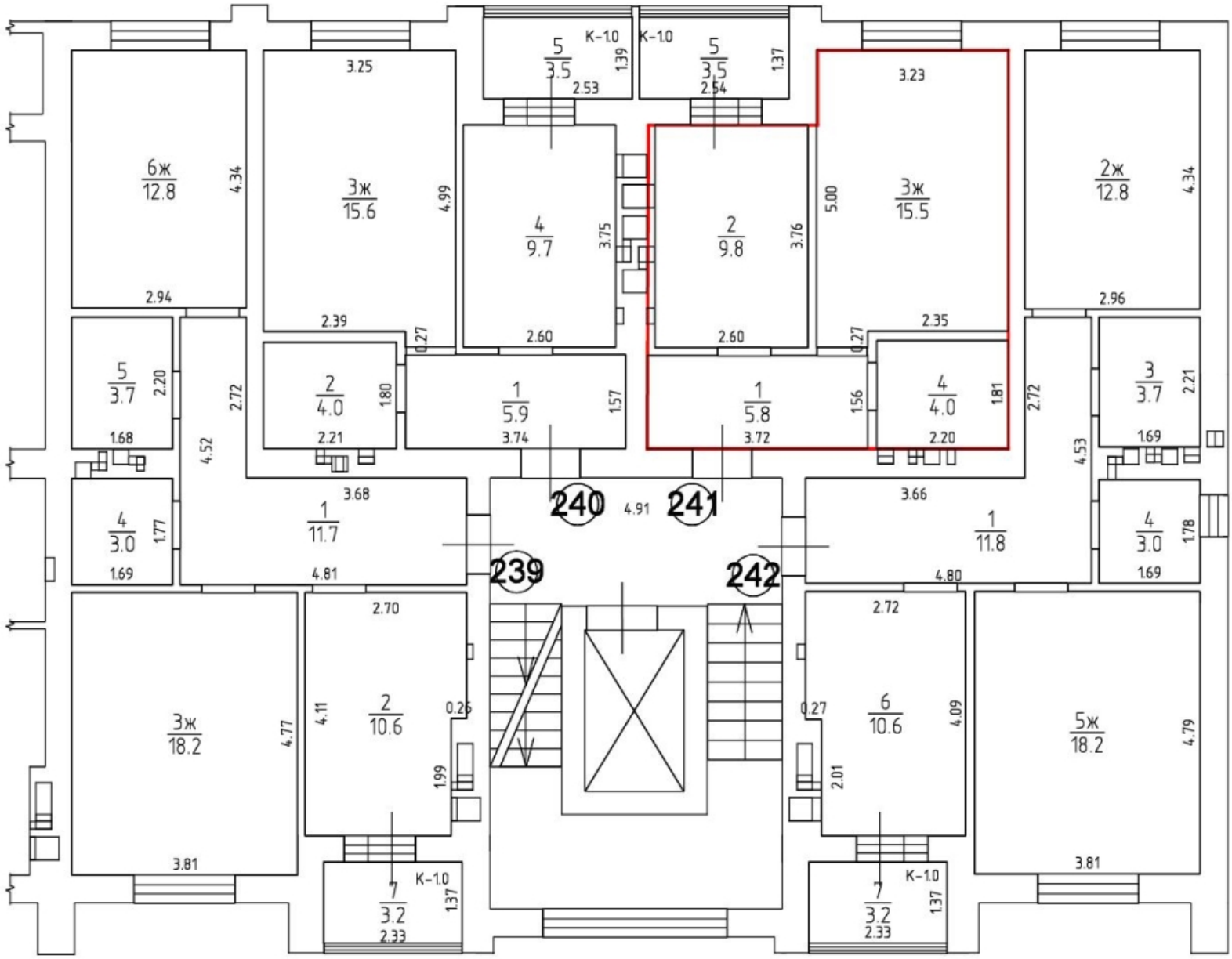
6ж 12.8
3ж 15.6
5 3.5
K-1.0
5 3.5
K-1.0
4 9.7
2 9.8
3ж 15.5
2ж 12.8
5 3.7
2 4.0
1 5.9
1 5.8
4 4.0
3 3.7
4 3.0
1 11.7
240
241
239
242
1 11.8
4 3.0
3ж 18.2
2 10.6
6 10.6
5ж 18.2
7 3.2
K-1.0
7 3.2
K-1.0

5 ЭТАЖ H=2.70

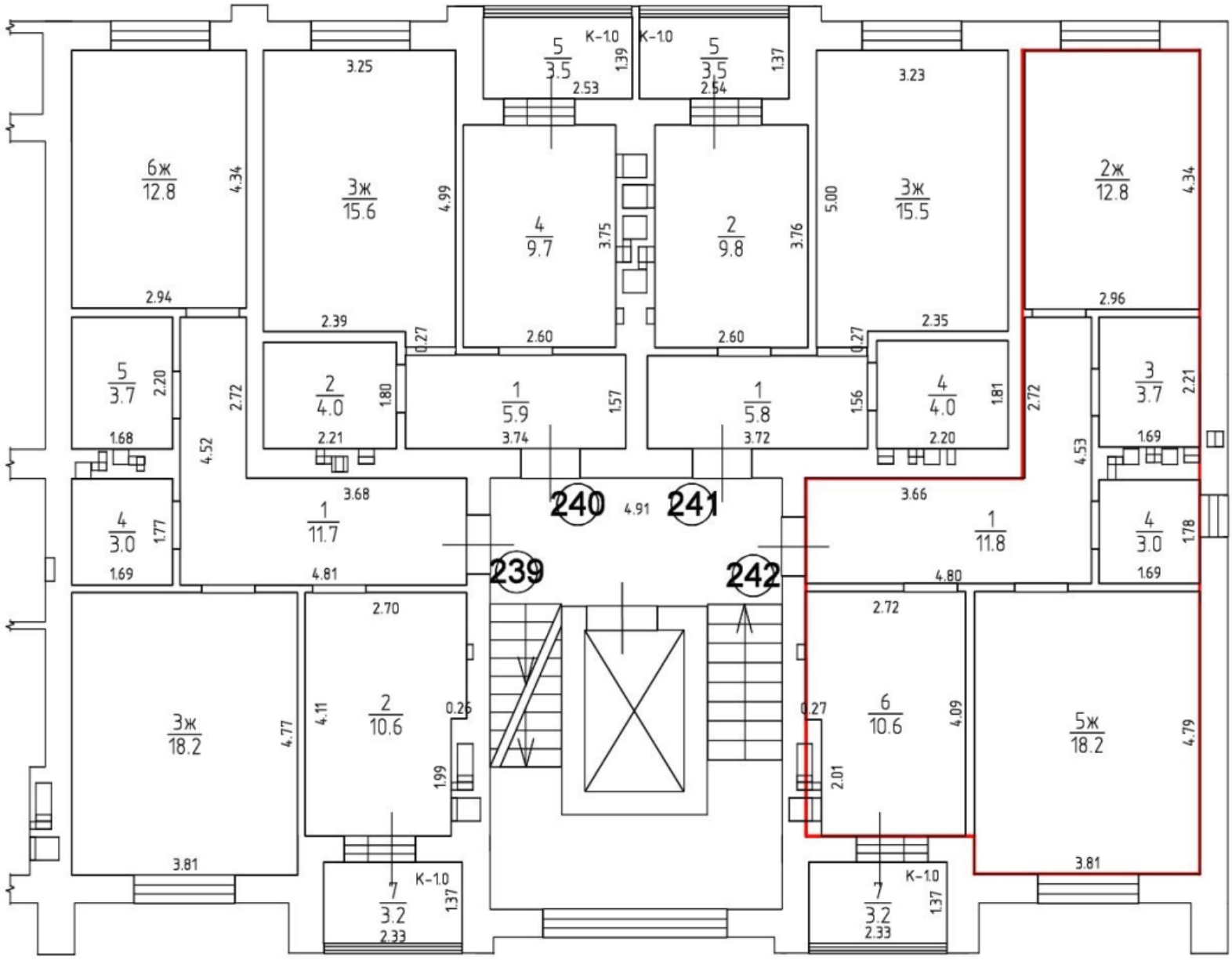
6ж 12.8
4.34
2.94
3ж 15.6
4.99
3.25
5 3.5
K-1.0
1.39
2.53
5 3.5
K-1.0
1.37
2.54
4 9.7
3.75
2 9.8
3.76
3ж 15.5
5.00
3.23
2ж 12.8
4.34
2.96
5 3.7
2.20
1.68
2 4.0
1.80
2.21
2.39
0.27
1 5.9
1.57
3.74
2.60
1 5.8
3.72
2.60
0.27
1.56
4 4.0
1.81
2.20
2.35
3 3.7
2.21
1.69
2.72
4.52
4.53
4 3.0
1.77
1.69
1 11.7
3.68
4.81
240
4.91
241
239
242
3.66
1 11.8
4.80
4 3.0
1.78
1.69
3ж 18.2
4.77
3.81
2 10.6
4.11
0.26
1.99
2.70
6 10.6
0.27
2.01
4.09
2.72
5ж 18.2
4.79
3.81
7 3.2
K-1.0
1.37
2.33
7 3.2
K-1.0
1.37
2.33

6 ЭТАЖ H=2.70

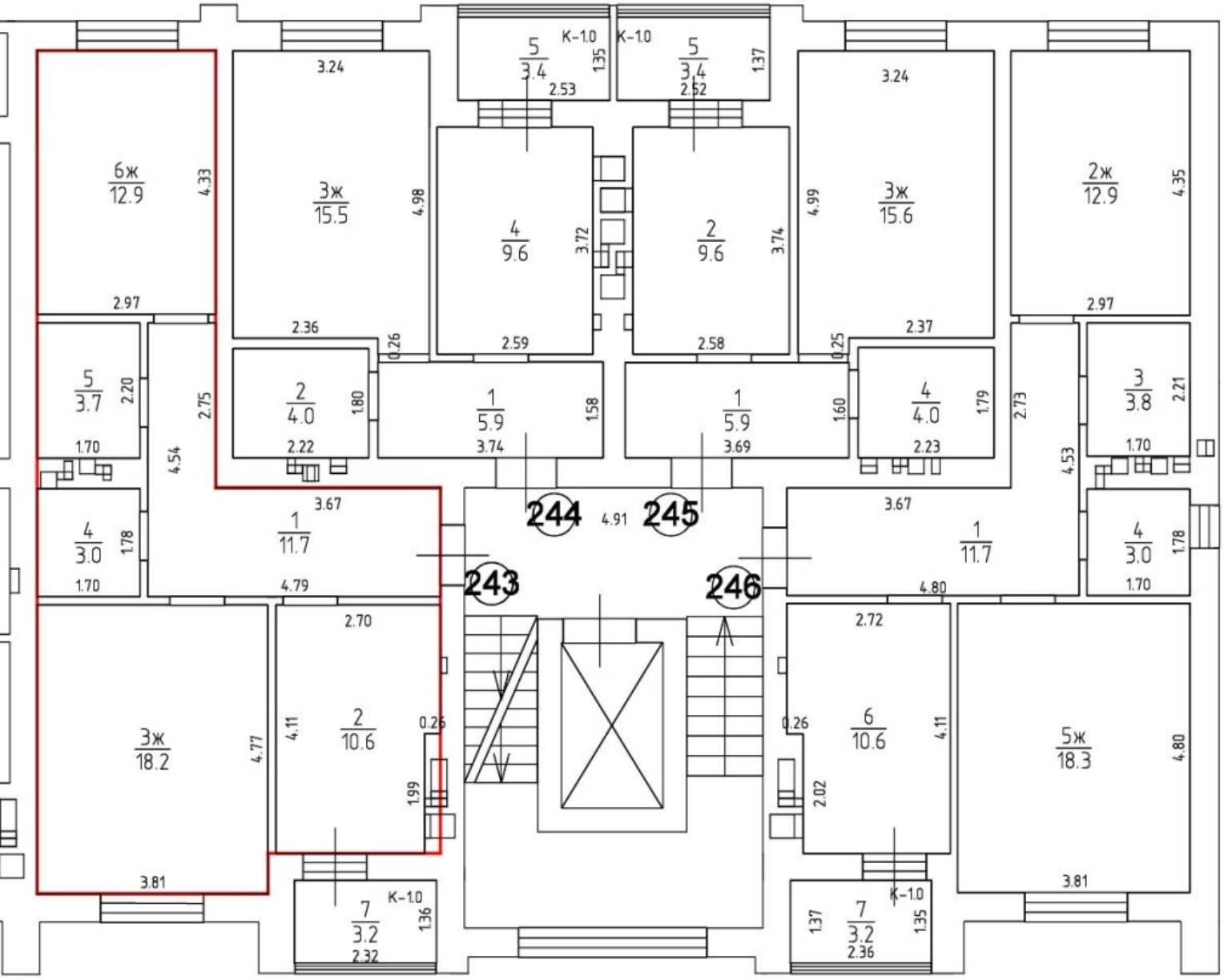
6ж 12.9
3ж 15.5
4 9.6
2 9.6
3ж 15.6
2ж 12.9
5 3.7
2 4.0
1 5.9
1 5.9
4 4.0
3 3.8
4 3.0
1 11.7
244
245
243
246
1 11.7
4 3.0
3ж 18.2
2 10.6
6 10.6
5ж 18.3
7 3.2
7 3.2
K-1.0
K-1.0
5 3.4
5 3.4
K-1.0
K-1.0

6 ЭТАЖ H=2.70

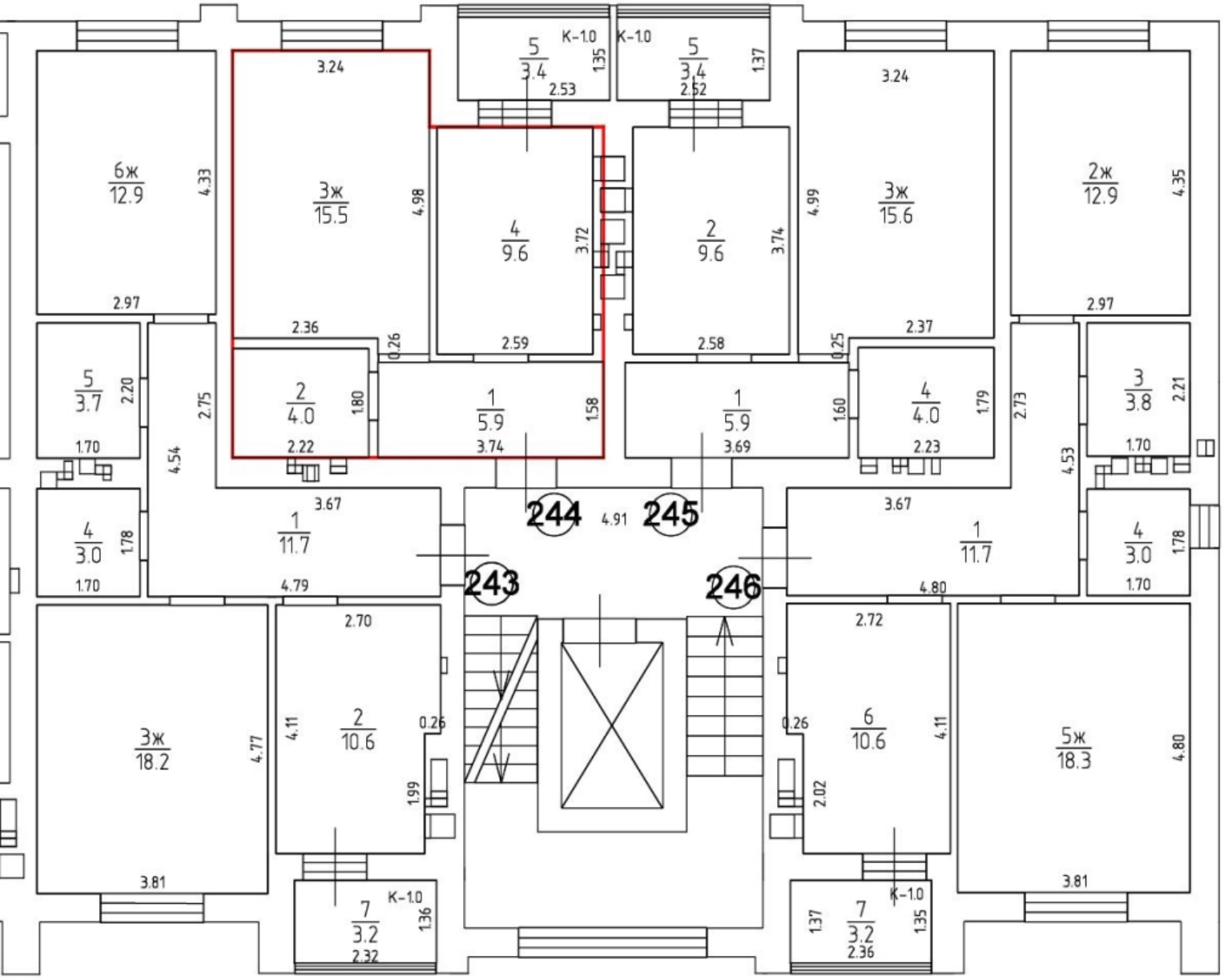
6ж 12.9
3ж 15.5
4 9.6
2 9.6
3ж 15.6
2ж 12.9
5 3.7
2 4.0
1 5.9
1 5.9
4 4.0
3 3.8
4 3.0
1 11.7
244
245
243
246
1 11.7
4 3.0
3ж 18.2
2 10.6
6 10.6
5ж 18.3
7 3.2
7 3.2
K-1.0
K-1.0
5 3.4
5 3.4
K-1.0
K-1.0

6 ЭТАЖ H=2.70

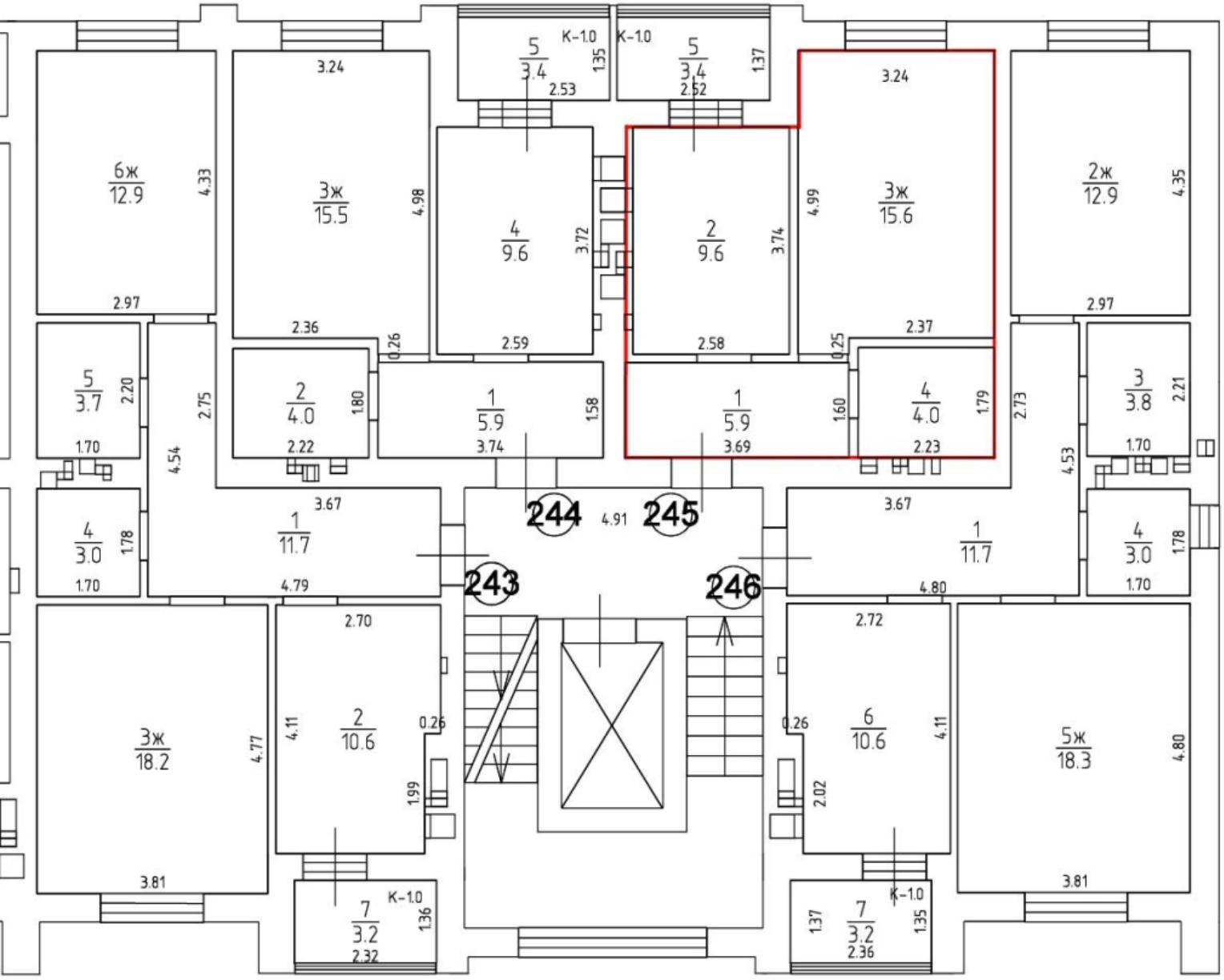
6ж 12.9
4.33
2.97
3ж 15.5
4.98
3.24
2.36
0.26
5 3.7
2.20
1.70
2 4.0
1.80
2.22
4 9.6
3.72
2.59
1 5.9
1.58
3.74
5 3.4
1.35
2.53
K-1.0
5 3.4
1.37
2.52
K-1.0
2 9.6
3.74
2.58
1 5.9
1.60
3.69
3ж 15.6
4.99
3.24
0.25
2.37
4 4.0
1.79
2.23
2ж 12.9
4.35
2.97
3 3.8
2.21
1.70
2.73
4.53
4 3.0
1.78
1.70
1 11.7
3.67
4.79
244
4.91
245
243
246
3.67
1 11.7
4.80
4 3.0
1.78
1.70
3ж 18.2
4.77
3.81
2 10.6
4.11
0.26
1.99
2.70
7 3.2
1.36
2.32
K-1.0
6 10.6
4.11
0.26
2.02
2.72
7 3.2
1.37
1.35
2.36
K-1.0
5ж 18.3
4.80
3.81

6 ЭТАЖ H=2.70

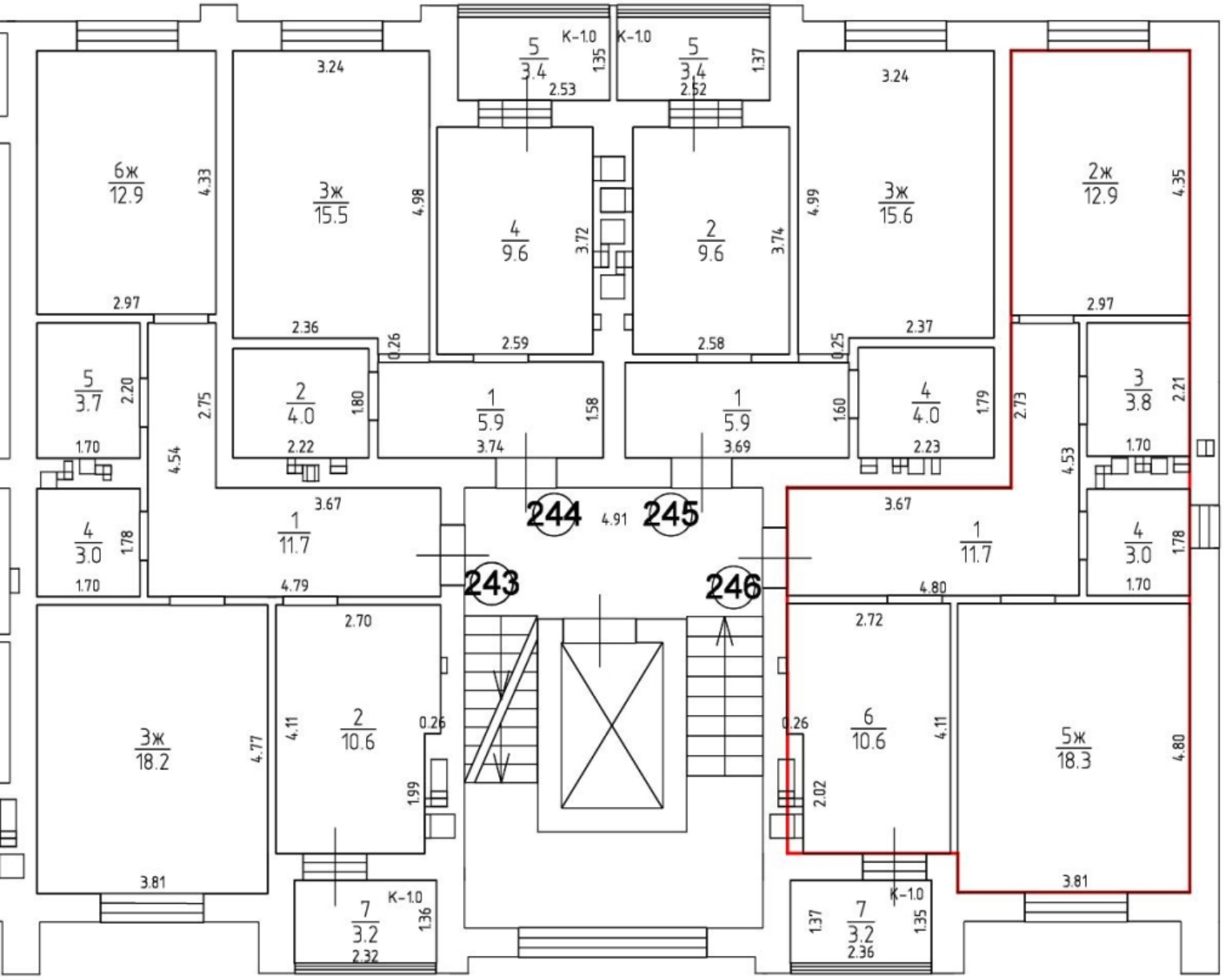
6ж 12.9
3ж 15.5
4 9.6
2 9.6
3ж 15.6
2ж 12.9
5 3.7
2 4.0
1 5.9
1 5.9
4 4.0
3 3.8
4 3.0
1 11.7
244
245
243
246
1 11.7
4 3.0
3ж 18.2
2 10.6
6 10.6
5ж 18.3
7 3.2
7 3.2
K-1.0
K-1.0
5 3.4
5 3.4
3.24
3.24
2.97
2.97
2.36
2.37
2.59
2.58
2.22
2.23
3.74
3.69
1.70
1.70
3.67
3.67
4.79
4.80
4.91
2.70
2.72
3.81
3.81
2.32
2.36
2.53
2.52
4.33
4.98
4.99
4.35
3.72
3.74
2.20
2.75
1.80
1.58
1.60
1.79
2.21
2.73
4.54
4.53
1.78
1.78
4.77
4.11
4.11
4.80
0.26
0.26
0.25
1.99
2.02
1.36
1.37
1.35
1.37
1.35

7 ЭТАЖ H=2.70

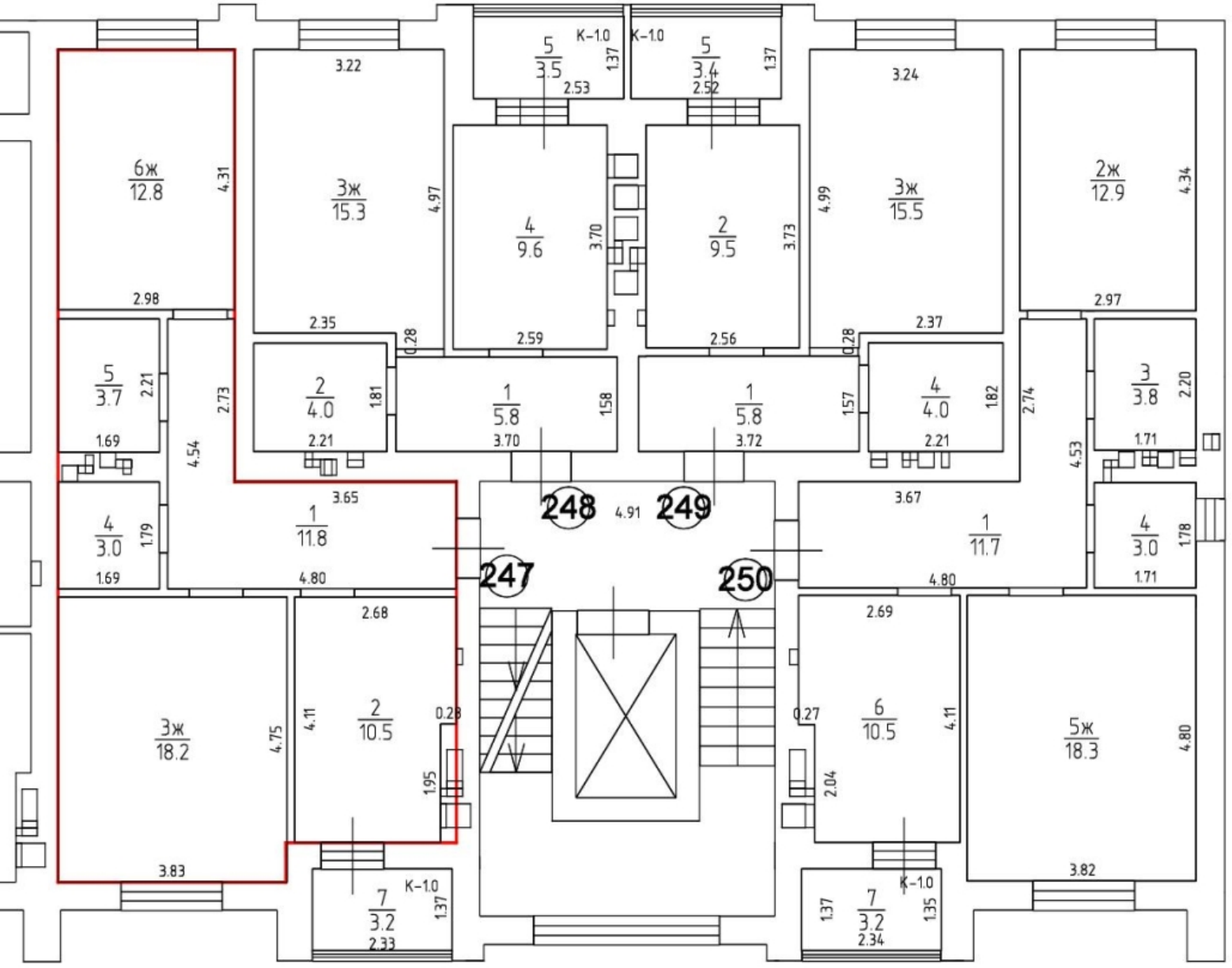
6ж 12.8
3ж 15.3
4 9.6
2 9.5
3ж 15.5
2ж 12.9
5 3.5
5 3.4
K-1.0
K-1.0
5 3.7
2 4.0
1 5.8
1 5.8
4 4.0
3 3.8
4 3.0
1 11.8
248
4.91
249
247
250
1 11.7
4 3.0
3ж 18.2
2 10.5
6 10.5
5ж 18.3
7 3.2
7 3.2
K-1.0
K-1.0

7 ЭТАЖ H=2.70

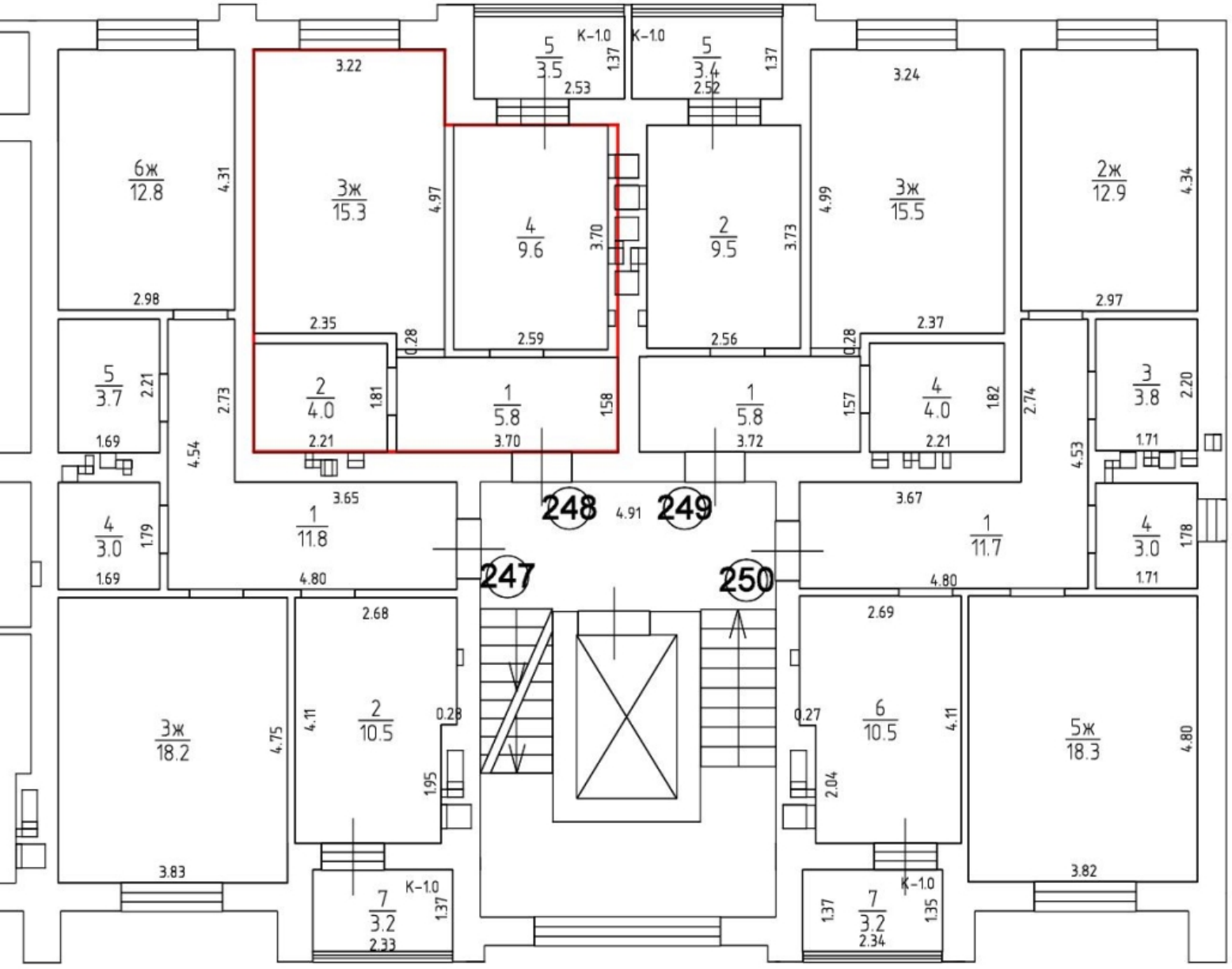
6ж 12.8
3ж 15.3
4 9.6
2 9.5
3ж 15.5
2ж 12.9
5 3.5
5 3.4
K-1.0
K-1.0
5 3.7
2 4.0
1 5.8
1 5.8
4 4.0
3 3.8
4 3.0
1 11.8
1 11.7
4 3.0
248
249
247
250
3ж 18.2
2 10.5
6 10.5
5ж 18.3
7 3.2
7 3.2
K-1.0
K-1.0

7 ЭТАЖ H=2.70

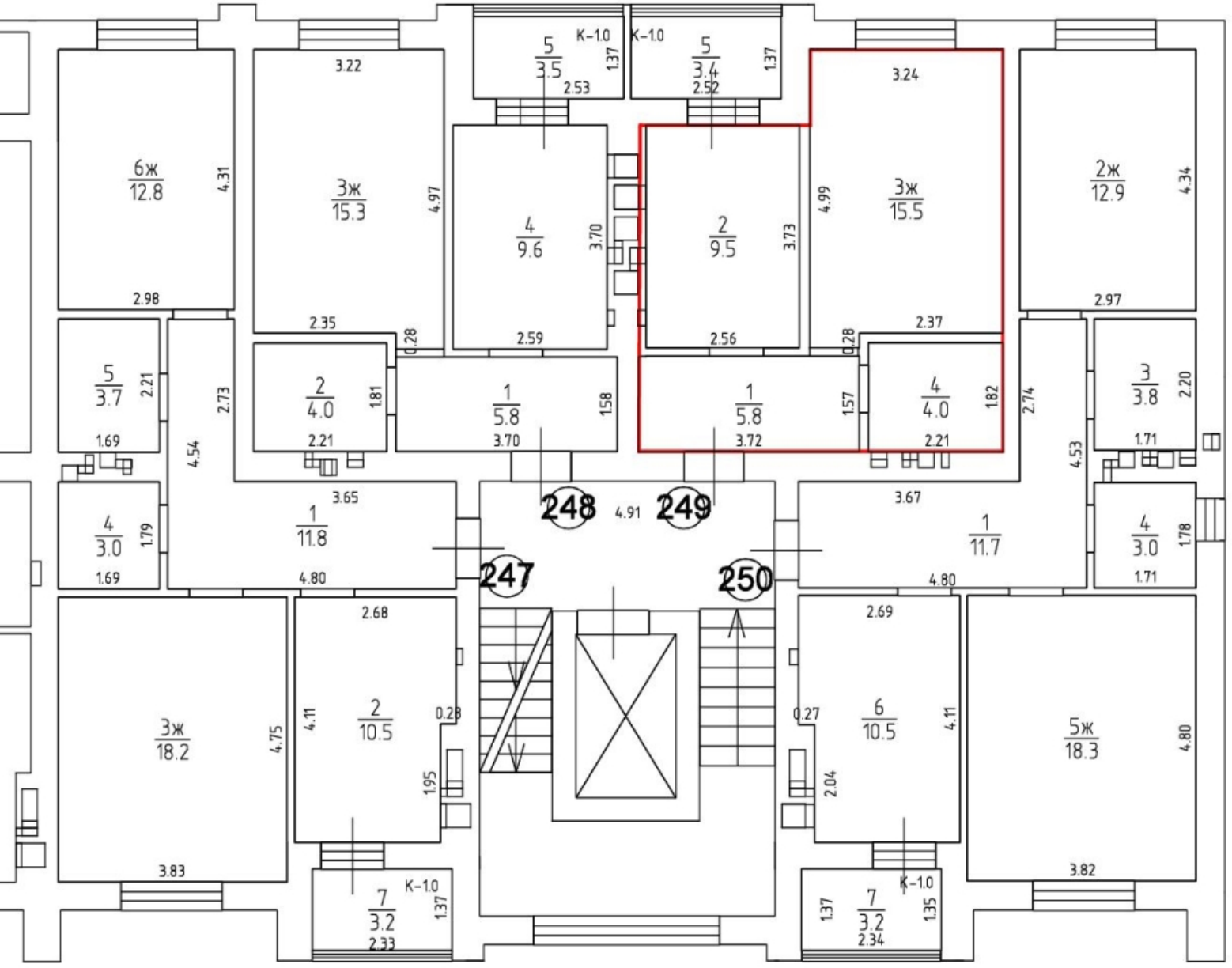
6ж 12.8
3ж 15.3
4 9.6
5 3.5
5 3.4
2 9.5
3ж 15.5
2ж 12.9
5 3.7
2 4.0
1 5.8
1 5.8
4 4.0
3 3.8
4 3.0
1 11.8
1 11.7
4 3.0
248
249
247
250
3ж 18.2
2 10.5
6 10.5
5ж 18.3
7 3.2
7 3.2
K-1.0
K-1.0
K-1.0
K-1.0

7 ЭТАЖ H=2.70

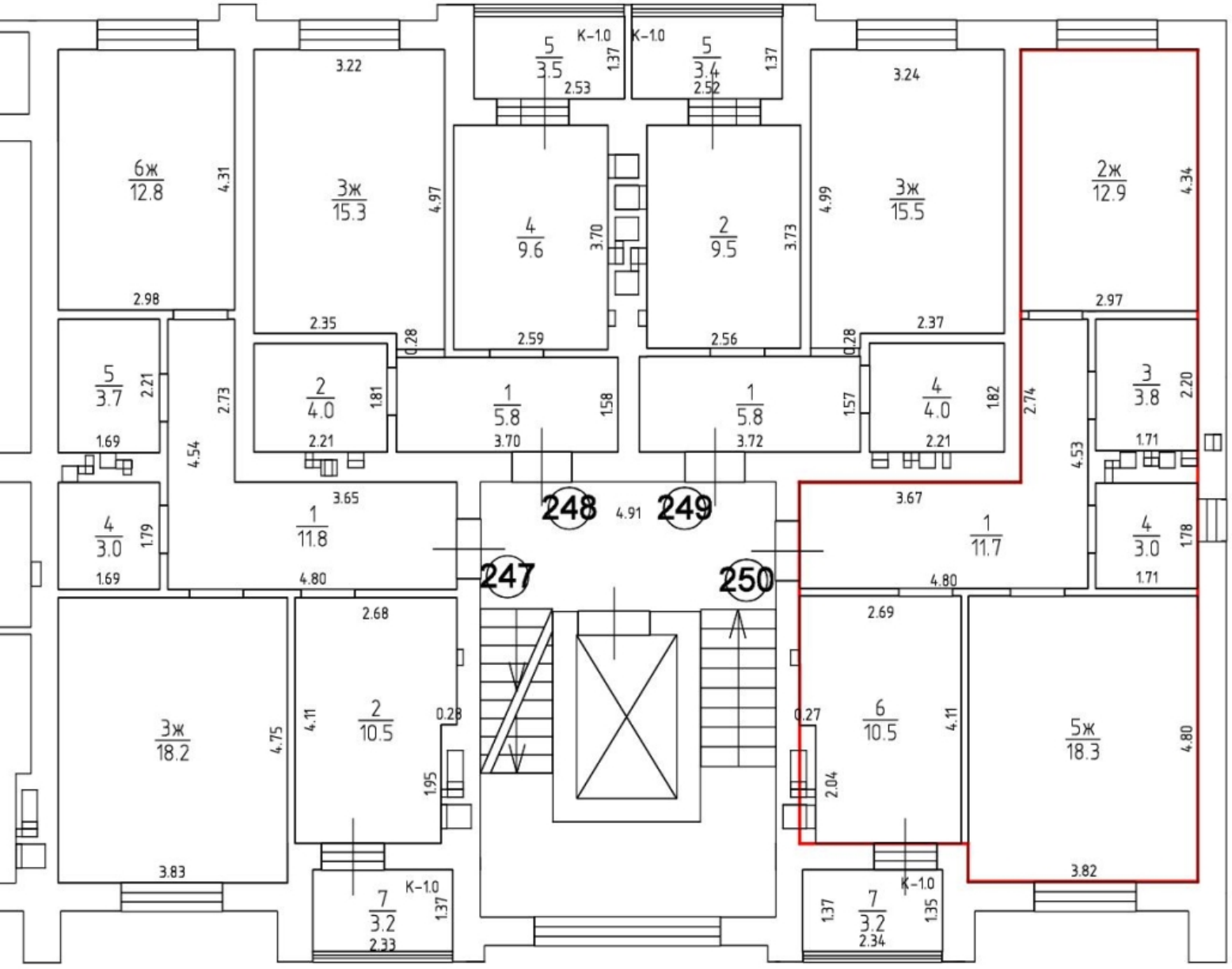
6ж 12.8
3ж 15.3
4 9.6
2 9.5
3ж 15.5
2ж 12.9
5 3.5
5 3.4
K-1.0
K-1.0
5 3.7
2 4.0
1 5.8
1 5.8
4 4.0
3 3.8
4 3.0
1 11.8
248
4.91
249
247
250
1 11.7
4 3.0
3ж 18.2
2 10.5
6 10.5
5ж 18.3
7 3.2
7 3.2
K-1.0
K-1.0

8 ЭТАЖ H=2.70

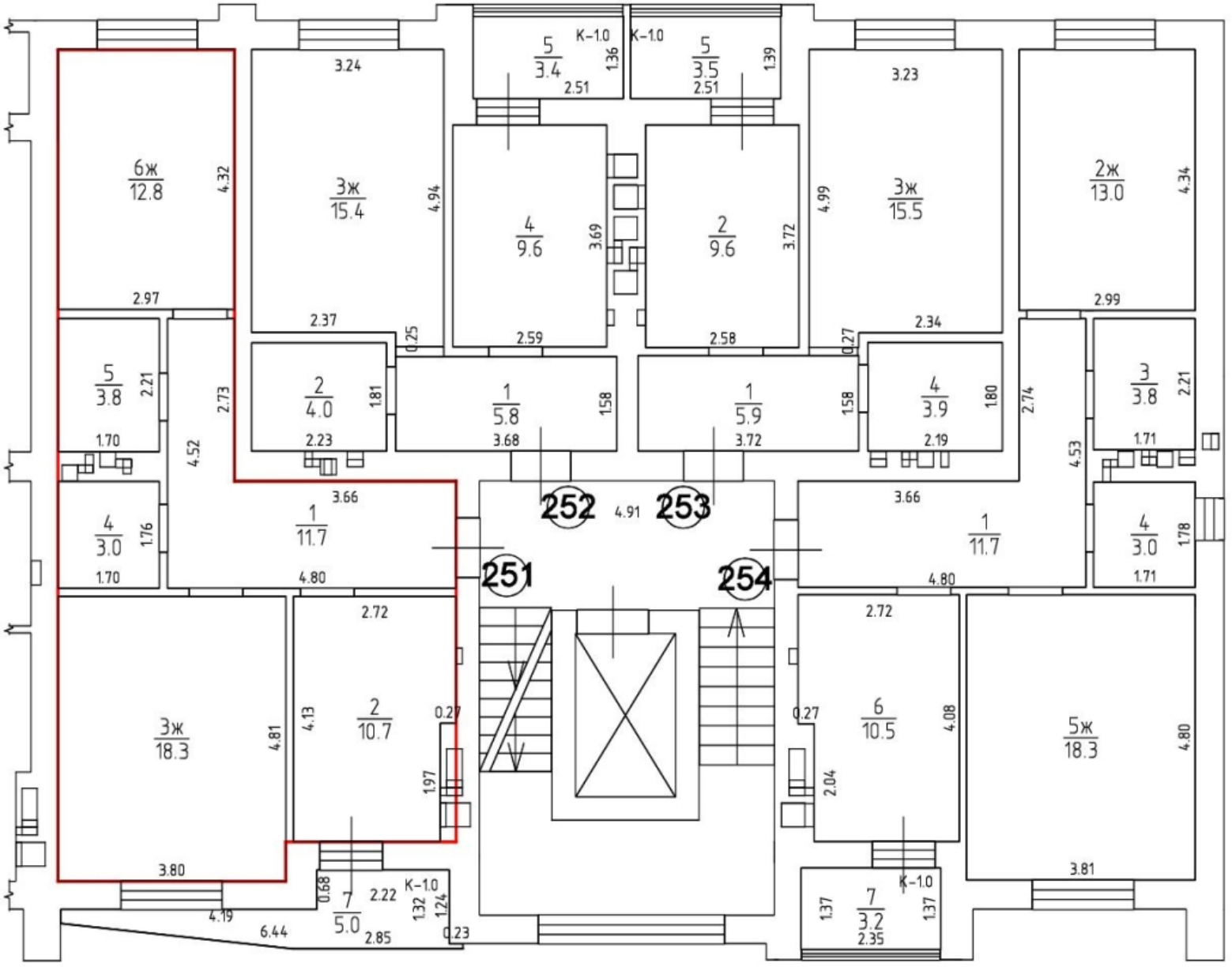
6ж 12.8
3ж 15.4
4 9.6
2 9.6
3ж 15.5
2ж 13.0
5 3.8
2 4.0
1 5.8
1 5.9
4 3.9
3 3.8
4 3.0
1 11.7
252
253
251
254
1 11.7
4 3.0
3ж 18.3
2 10.7
6 10.5
5ж 18.3
7 5.0
7 3.2
5 3.4
5 3.5
К-1.0
К-1.0
К-1.0

8 ЭТАЖ H=2.70

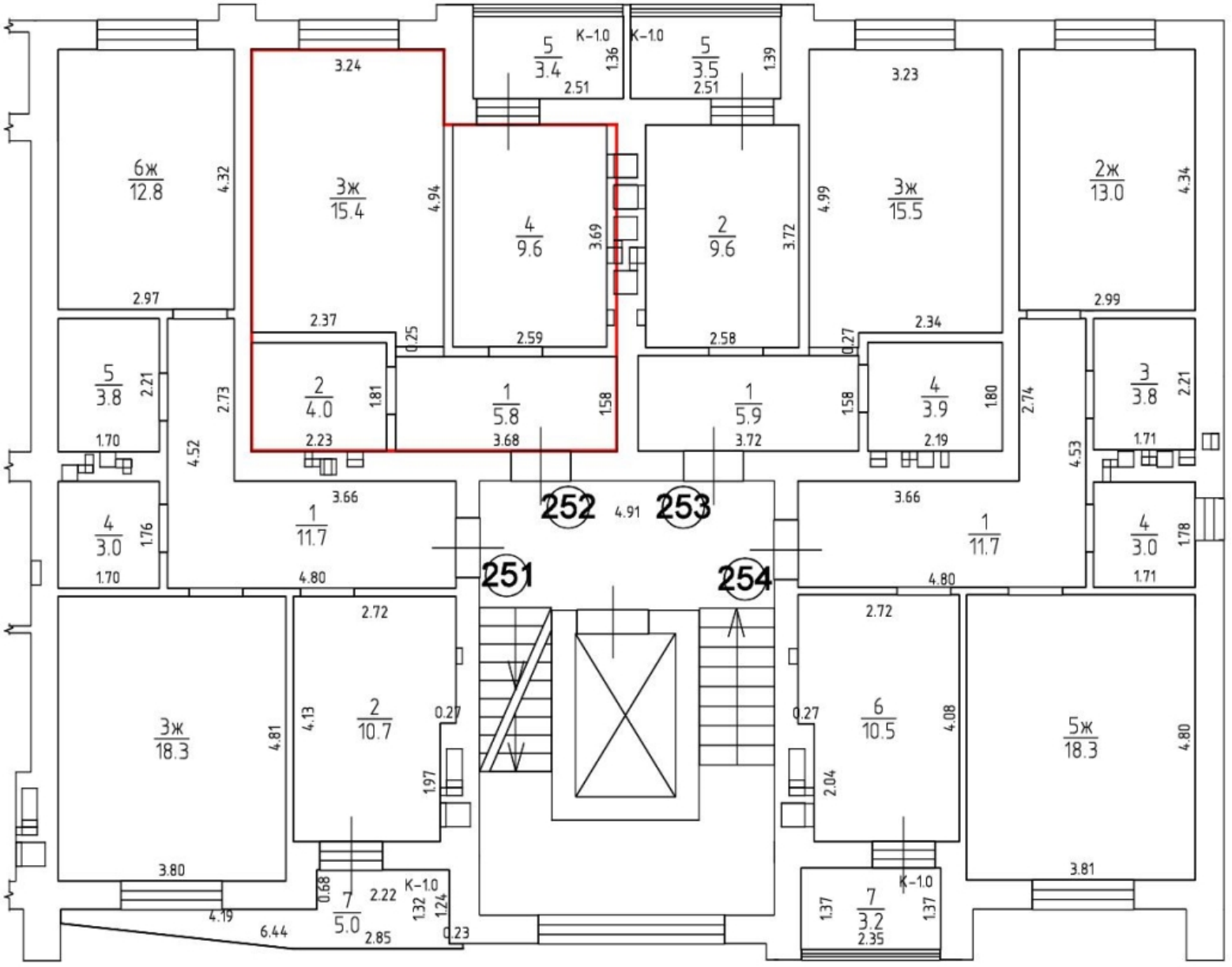
6ж 12.8
3ж 15.4
4 9.6
5 3.4
5 3.5
K-1.0
K-1.0
2 9.6
3ж 15.5
2ж 13.0
5 3.8
2 4.0
1 5.8
1 5.9
4 3.9
3 3.8
4 3.0
1 11.7
252
253
251
254
1 11.7
4 3.0
3ж 18.3
2 10.7
6 10.5
5ж 18.3
7 5.0
K-1.0
7 3.2
K-1.0

8 ЭТАЖ H=2.70

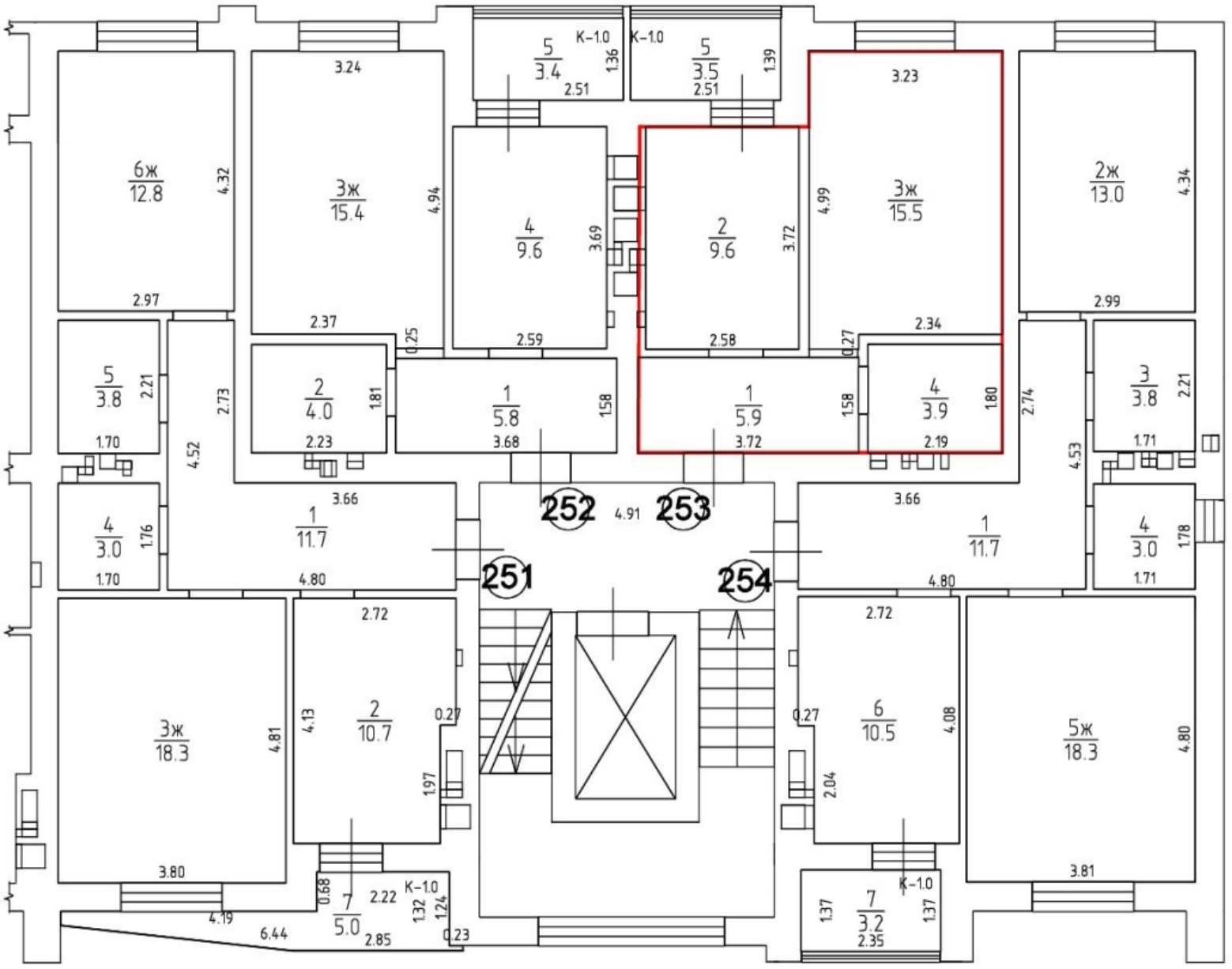
6ж 12.8
3ж 15.4
5 3.4
5 3.5
K-1.0
K-1.0
4 9.6
2 9.6
3ж 15.5
2ж 13.0
5 3.8
2 4.0
1 5.8
1 5.9
4 3.9
3 3.8
4 3.0
1 11.7
252
253
251
254
1 11.7
4 3.0
3ж 18.3
2 10.7
6 10.5
5ж 18.3
7 5.0
7 3.2
K-1.0

8 ЭТАЖ H=2.70

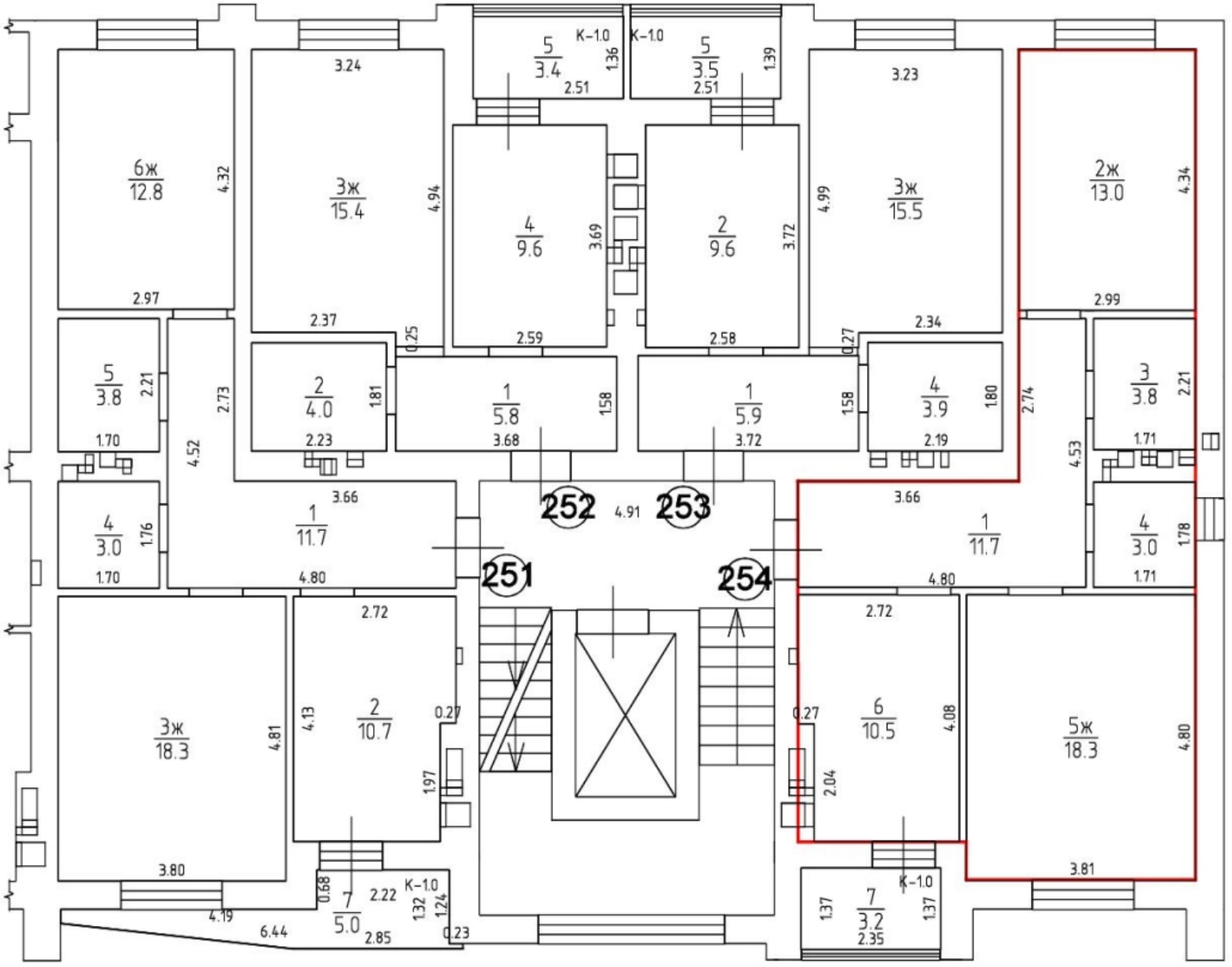
6ж 12.8
3ж 15.4
5 3.4
5 3.5
4 9.6
2 9.6
3ж 15.5
2ж 13.0
5 3.8
2 4.0
1 5.8
1 5.9
4 3.9
3 3.8
4 3.0
1 11.7
252
253
251
254
1 11.7
4 3.0
3ж 18.3
2 10.7
6 10.5
5ж 18.3
7 5.0
7 3.2
K-1.0
K-1.0
K-1.0

ПОДВАЛ H=2.50

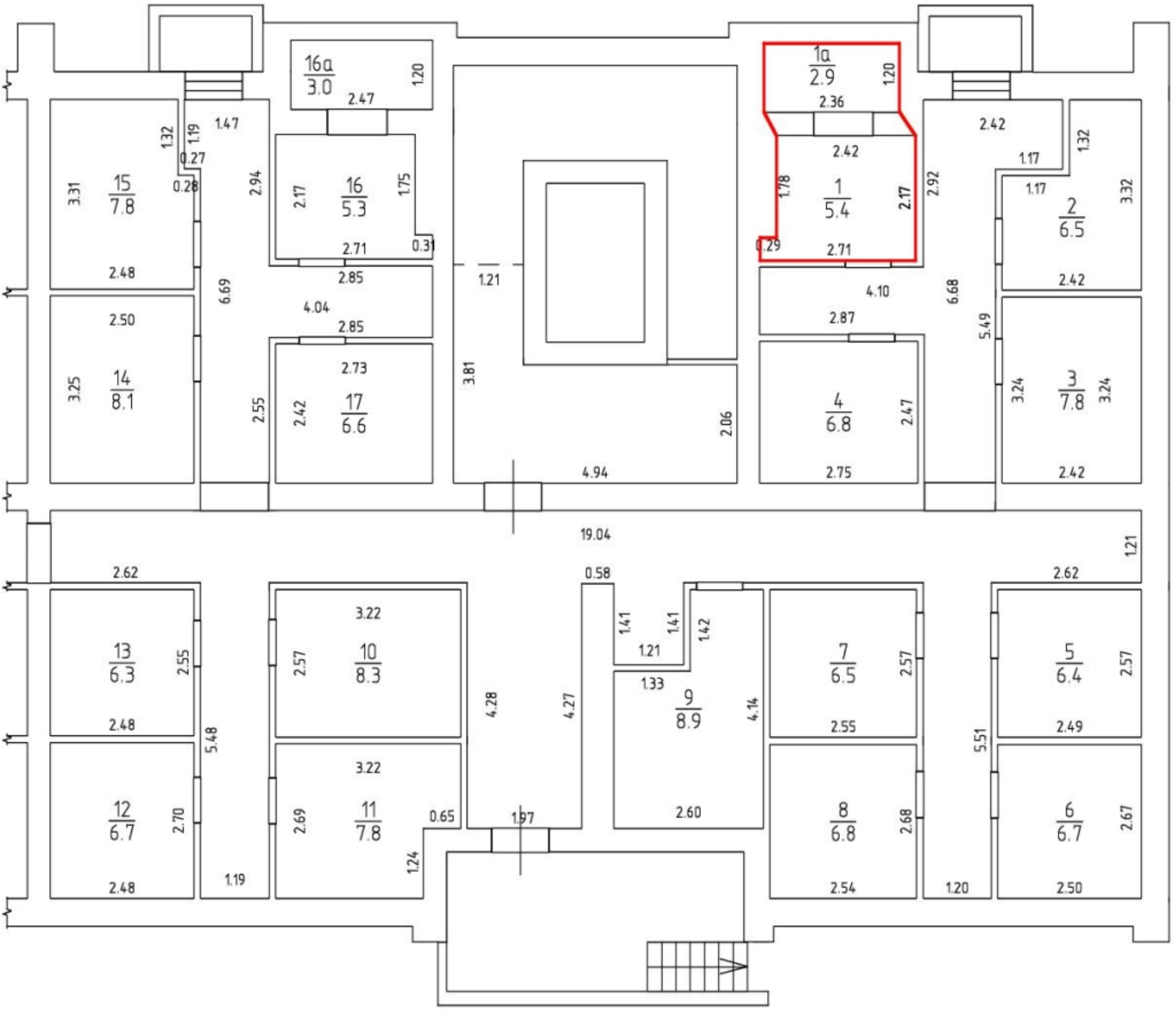
1а 2.9
1.20
2.36
2.42
1.78
1 5.4
2.17
0.29
2.71
4.10
2.87
4
6.8
2.47
2.75
1.21
3.81
2.06
4.94
16а 3.0
2.47
1.20
2.17
16 5.3
1.75
0.31
2.71
2.85
4.04
2.85
2.73
17 6.6
2.42
2.55
1.47
1.32
1.19
0.27
0.28
2.94
3.31
15 7.8
2.48
2.50
14 8.1
3.25
6.69
2.42
1.17
1.17
1.32
2.92
3.32
2 6.5
2.42
6.68
5.49
3.24
3 7.8
3.24
2.42
19.04
1.21
2.62
2.62
0.58
1.41
1.41
1.42
1.21
1.33
9 8.9
4.14
4.28
4.27
3.22
10 8.3
2.57
13 6.3
2.55
2.48
12 6.7
2.70
2.48
5.48
1.19
3.22
11 7.8
2.69
0.65
1.24
1.97
2.60
7 6.5
2.57
2.55
8 6.8
2.68
2.54
5.51
5 6.4
2.57
2.49
6 6.7
2.67
2.50
1.20

ПОДВАЛ H=2.50

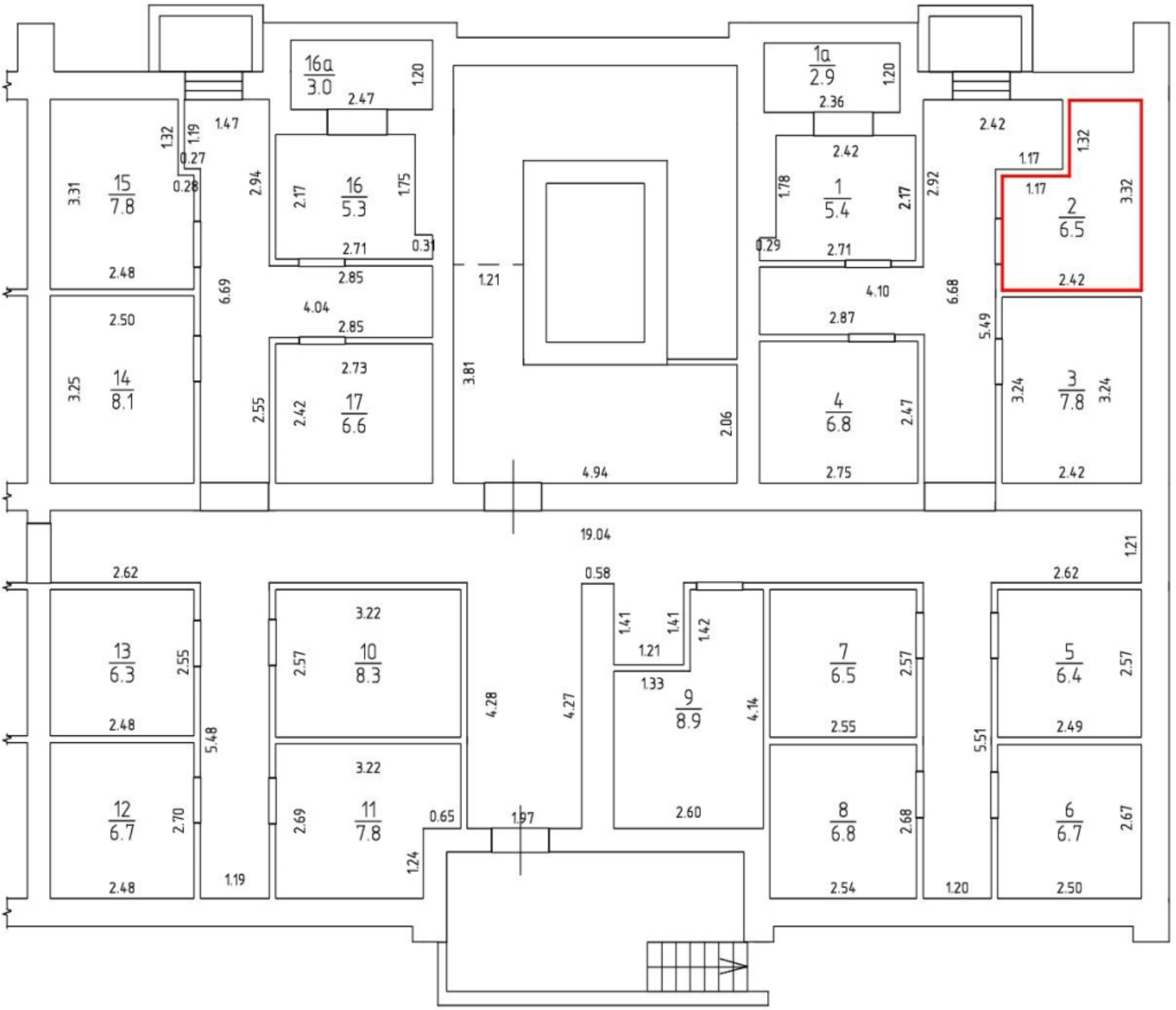
16а 3.0
1а 2.9
15 7.8
16 5.3
1 5.4
2 6.5
14 8.1
17 6.6
4 6.8
3 7.8
13 6.3
10 8.3
9 8.9
7 6.5
5 6.4
12 6.7
11 7.8
8 6.8
6 6.7

ПОДВАЛ H=2.50

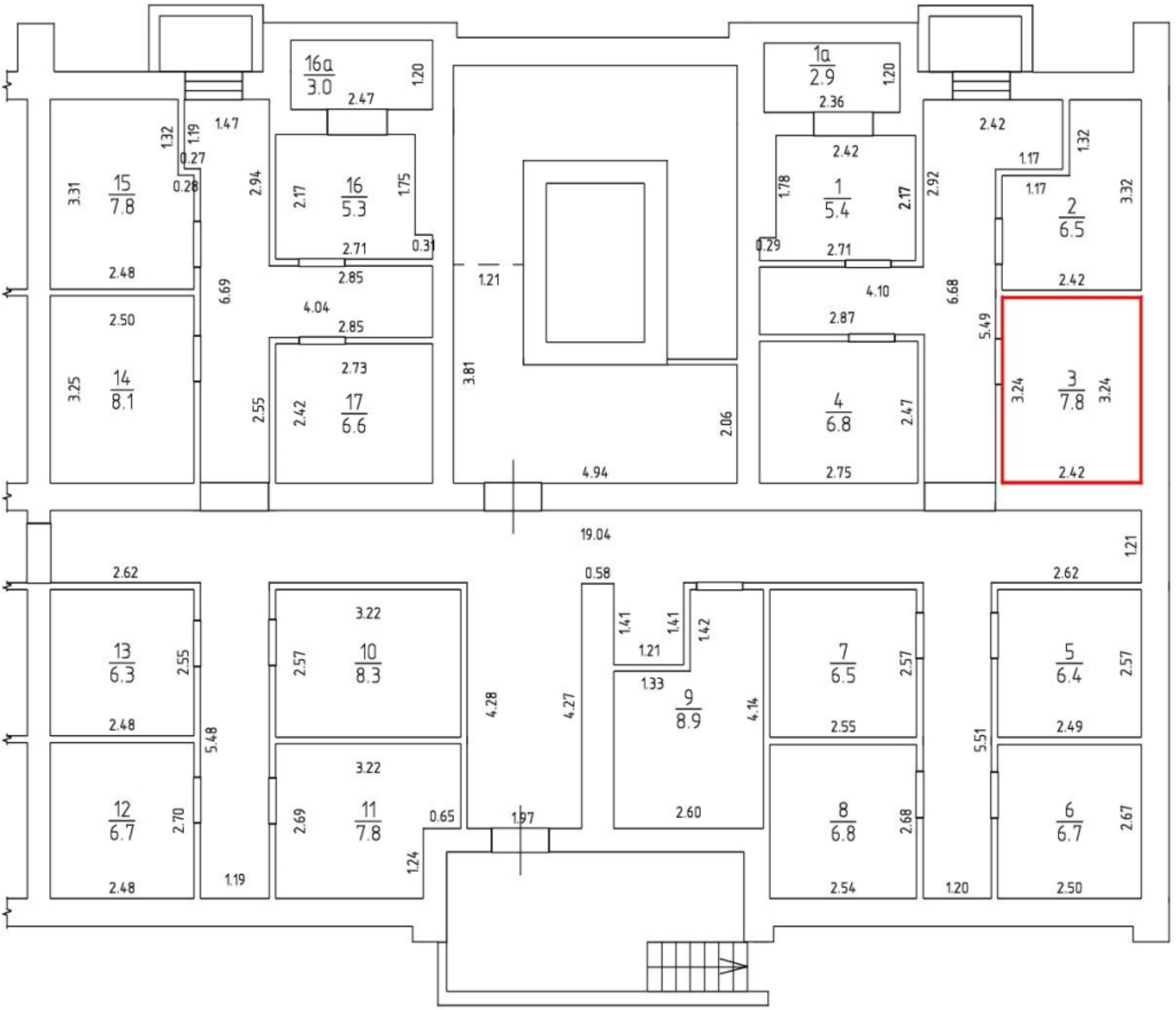
16а 3.0
1а 2.9
15 7.8
16 5.3
1 5.4
2 6.5
14 8.1
17 6.6
4 6.8
3 7.8
13 6.3
10 8.3
9 8.9
7 6.5
5 6.4
12 6.7
11 7.8
8 6.8
6 6.7

ПОДВАЛ H=2.50

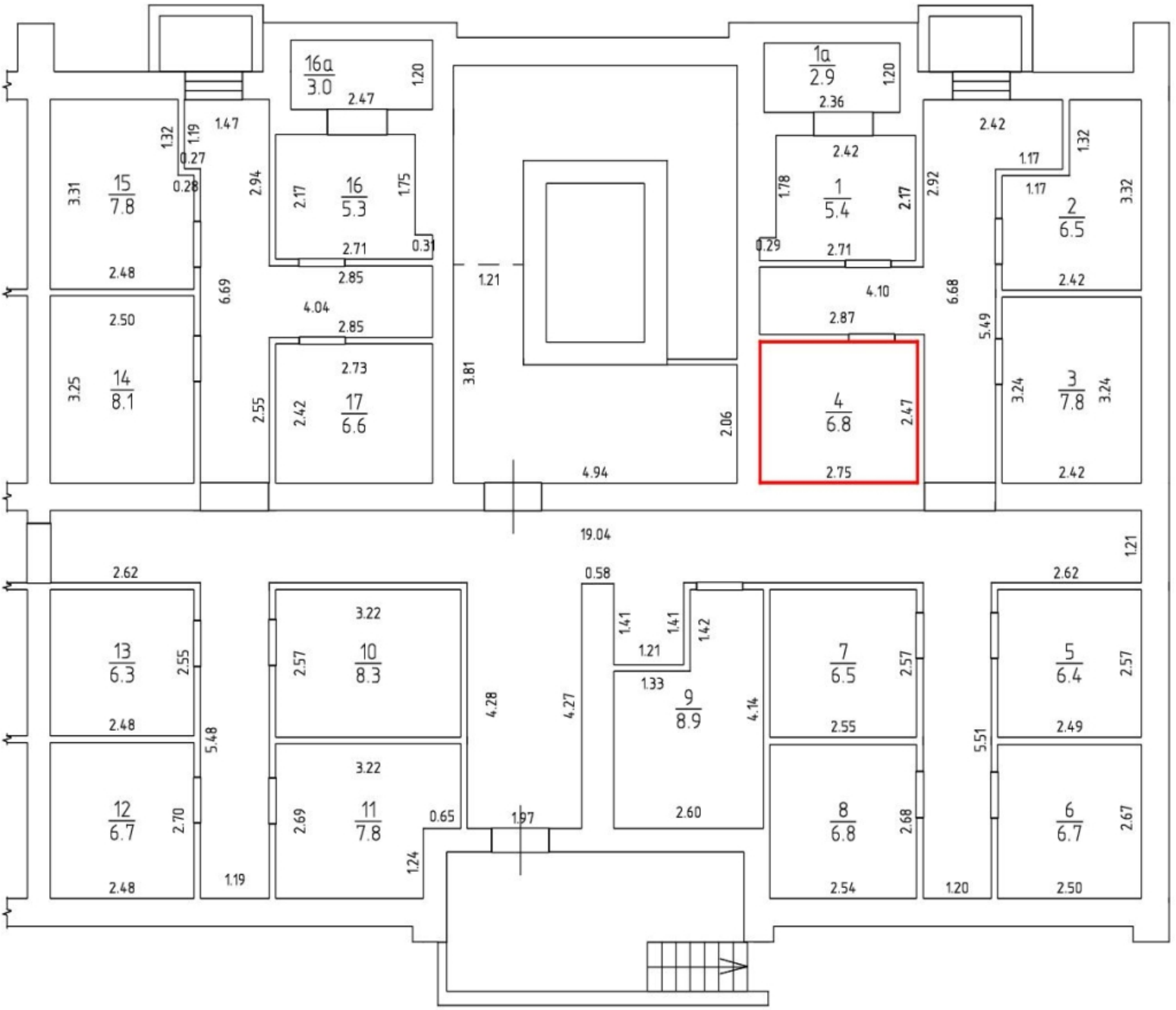
16а 3.0
1а 2.9
15 7.8
16 5.3
1 5.4
2 6.5
14 8.1
17 6.6
4 6.8
3 7.8
13 6.3
10 8.3
9 8.9
7 6.5
5 6.4
12 6.7
11 7.8
8 6.8
6 6.7

ПОДВАЛ H=2.50

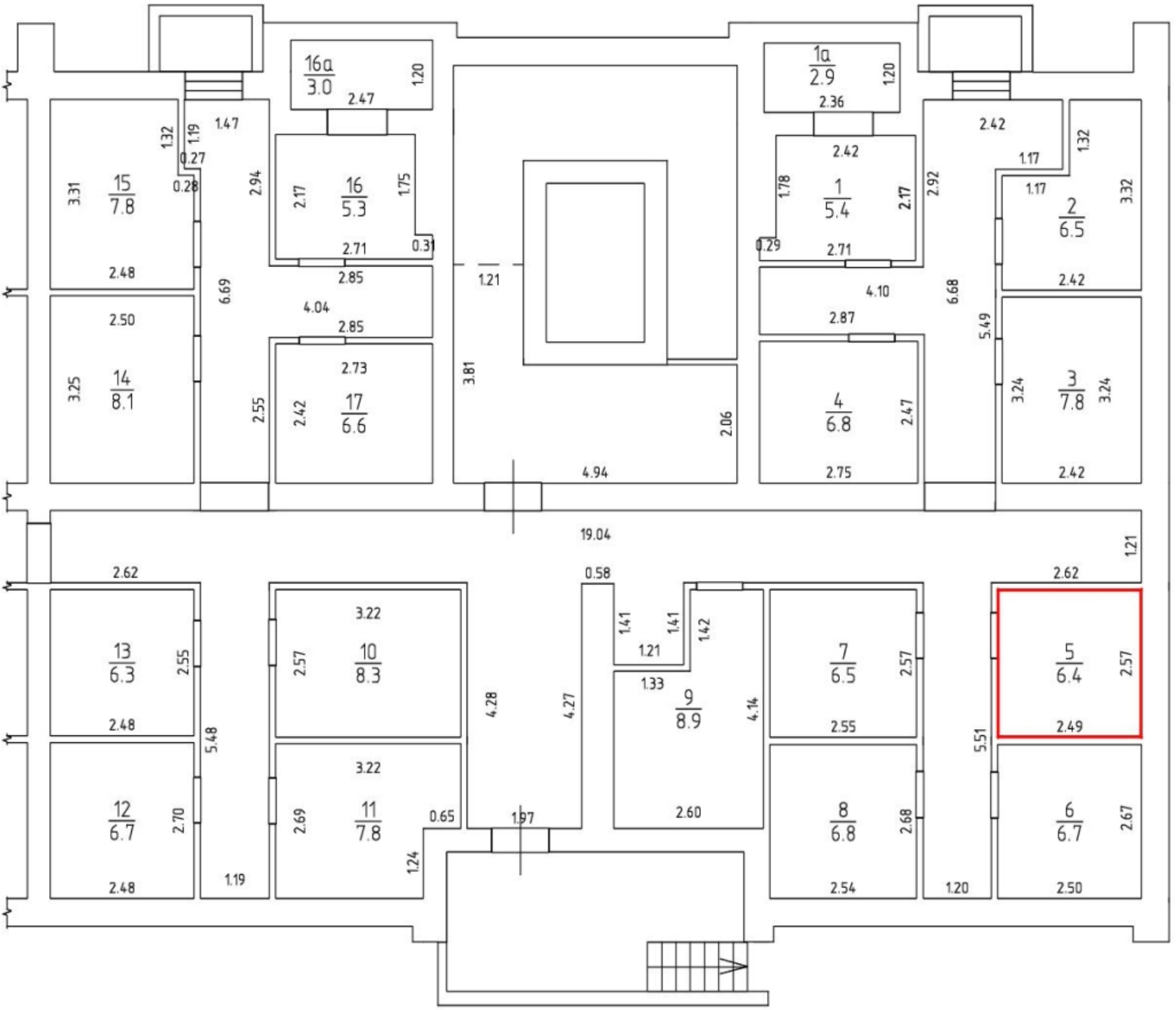
16а 3.0
1а 2.9
15 7.8
16 5.3
1 5.4
2 6.5
14 8.1
17 6.6
4 6.8
3 7.8
13 6.3
10 8.3
9 8.9
7 6.5
5 6.4
12 6.7
11 7.8
8 6.8
6 6.7

ПОДВАЛ H=2.50

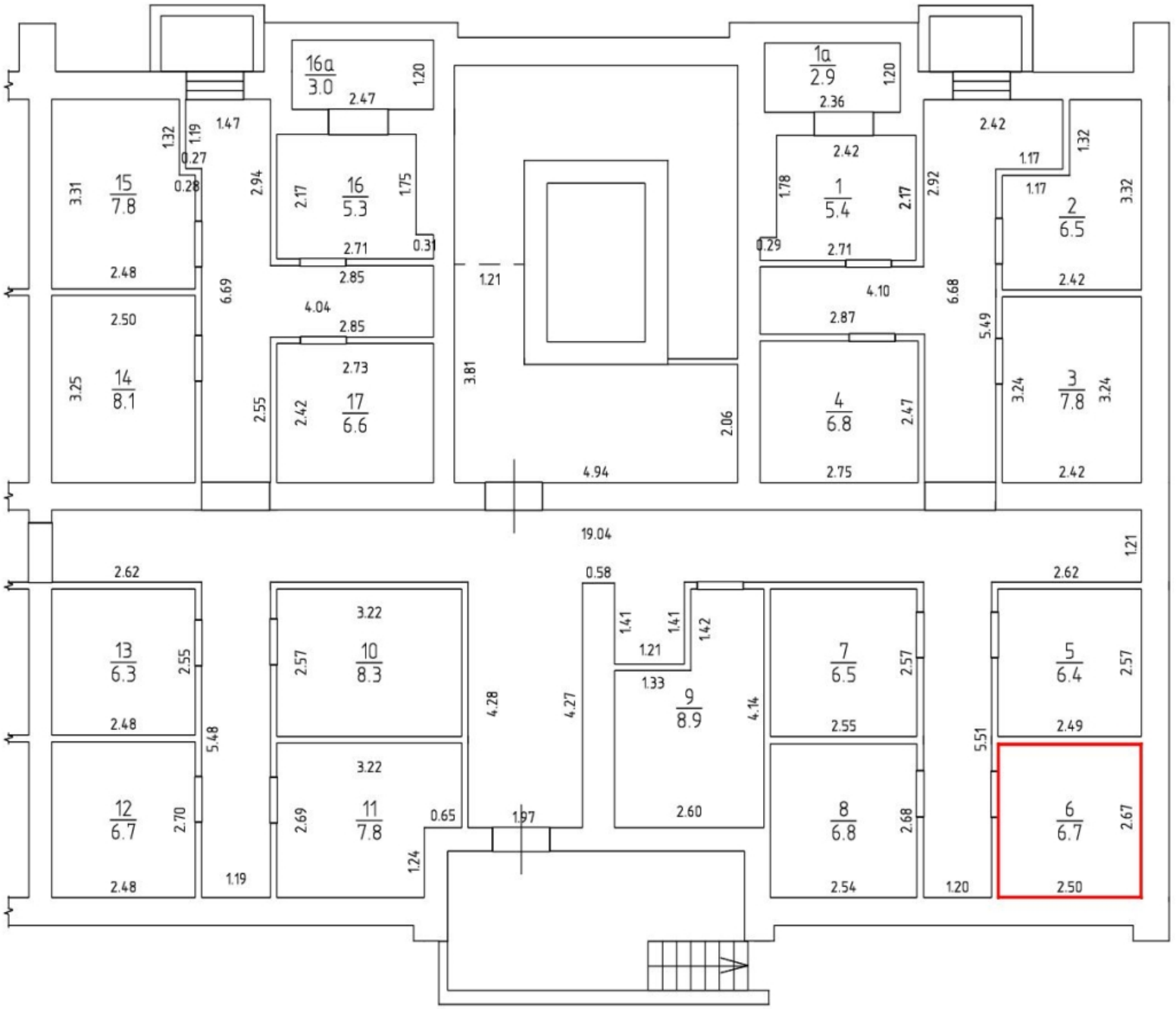
16а 3.0
1а 2.9
15 7.8
16 5.3
1 5.4
2 6.5
14 8.1
17 6.6
4 6.8
3 7.8
13 6.3
10 8.3
9 8.9
7 6.5
5 6.4
12 6.7
11 7.8
8 6.8
6 6.7

ПОДВАЛ H=2.50

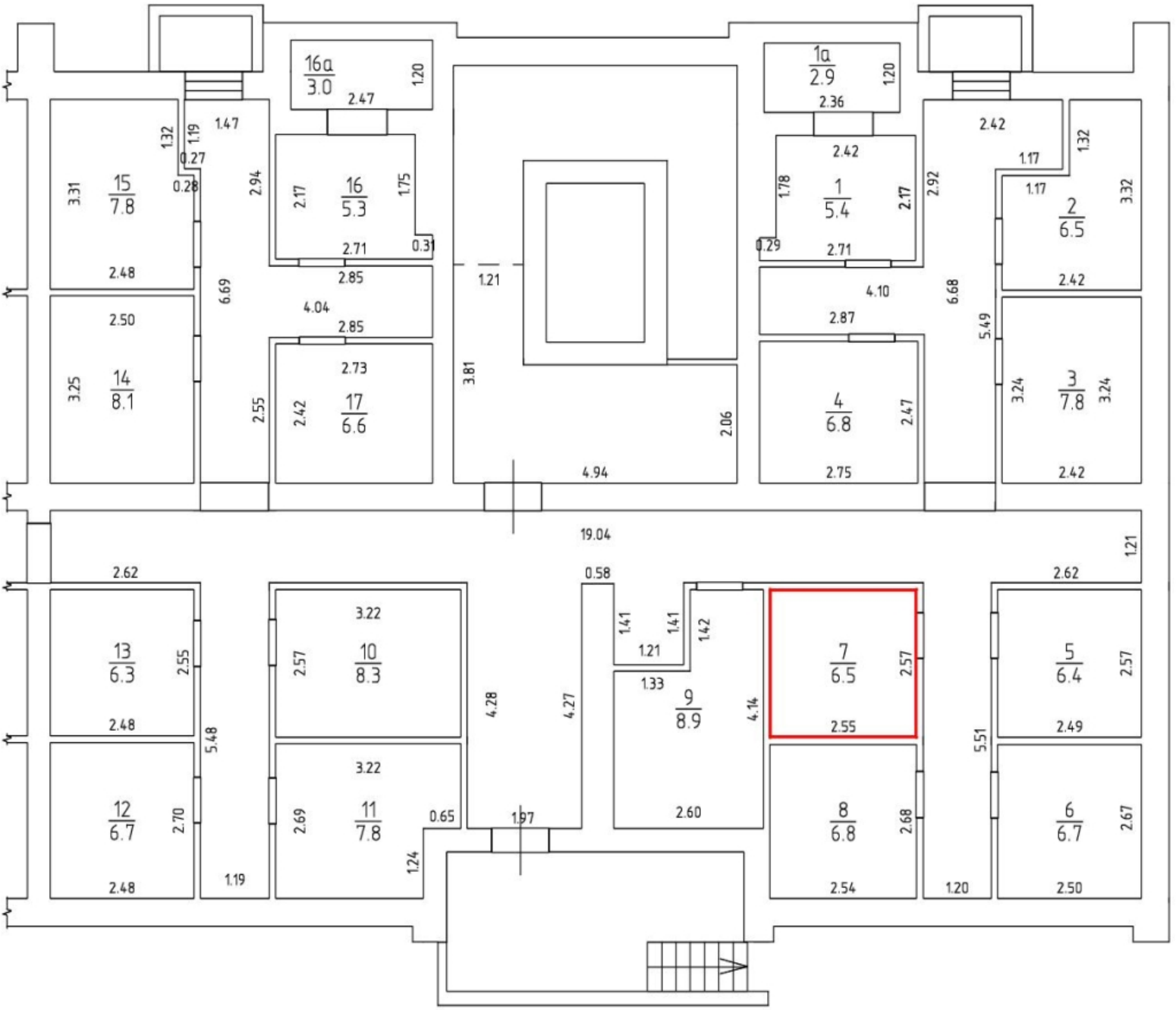
16а 3.0
1а 2.9
15 7.8
16 5.3
1 5.4
2 6.5
14 8.1
17 6.6
4 6.8
3 7.8
13 6.3
10 8.3
9 8.9
7 6.5
5 6.4
12 6.7
11 7.8
8 6.8
6 6.7

ПОДВАЛ H=2.50

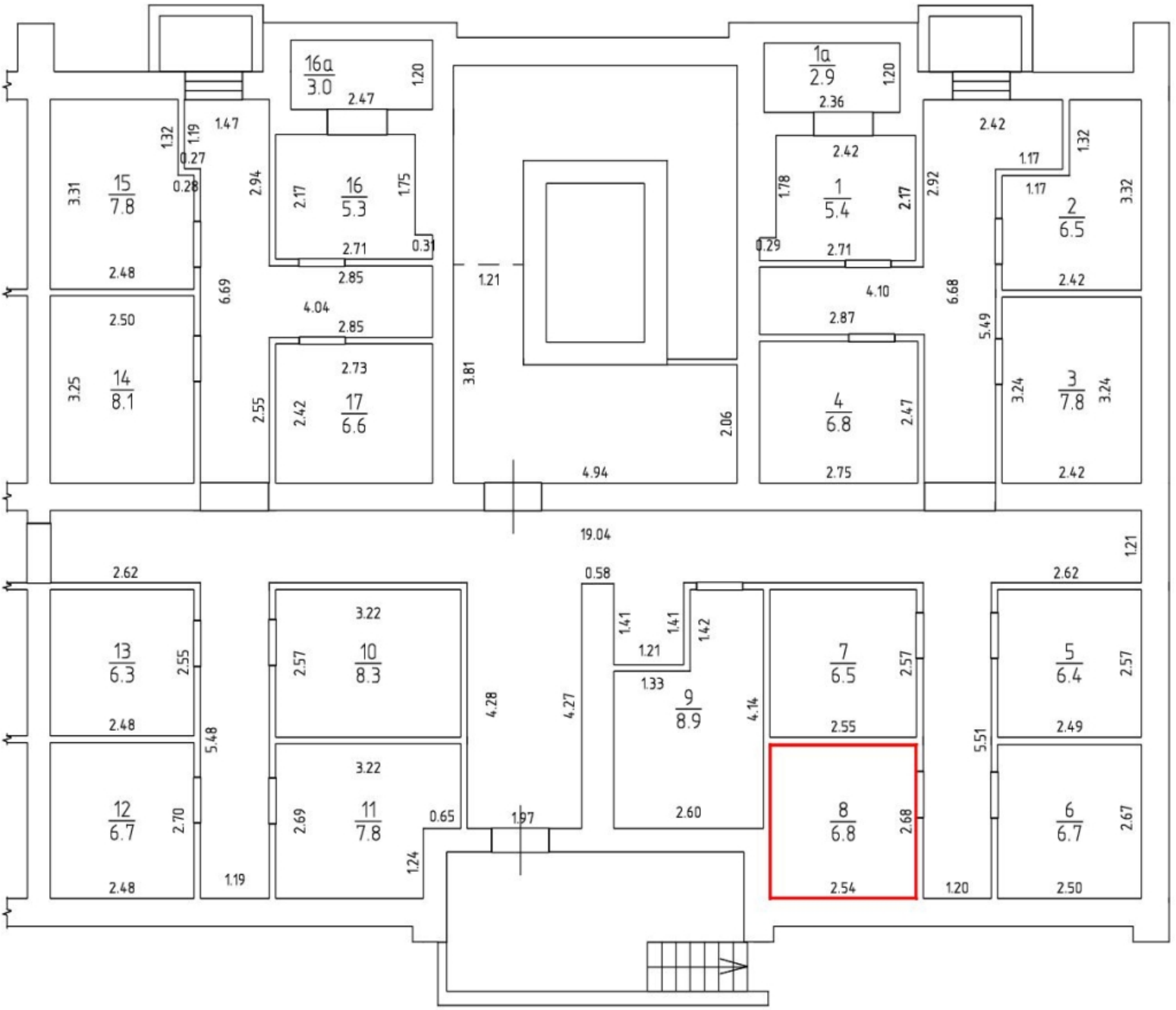
16а 3.0
1а 2.9
15 7.8
16 5.3
1 5.4
2 6.5
14 8.1
17 6.6
4 6.8
3 7.8
13 6.3
10 8.3
9 8.9
7 6.5
5 6.4
12 6.7
11 7.8
8 6.8
6 6.7

ПОДВАЛ H=2.50

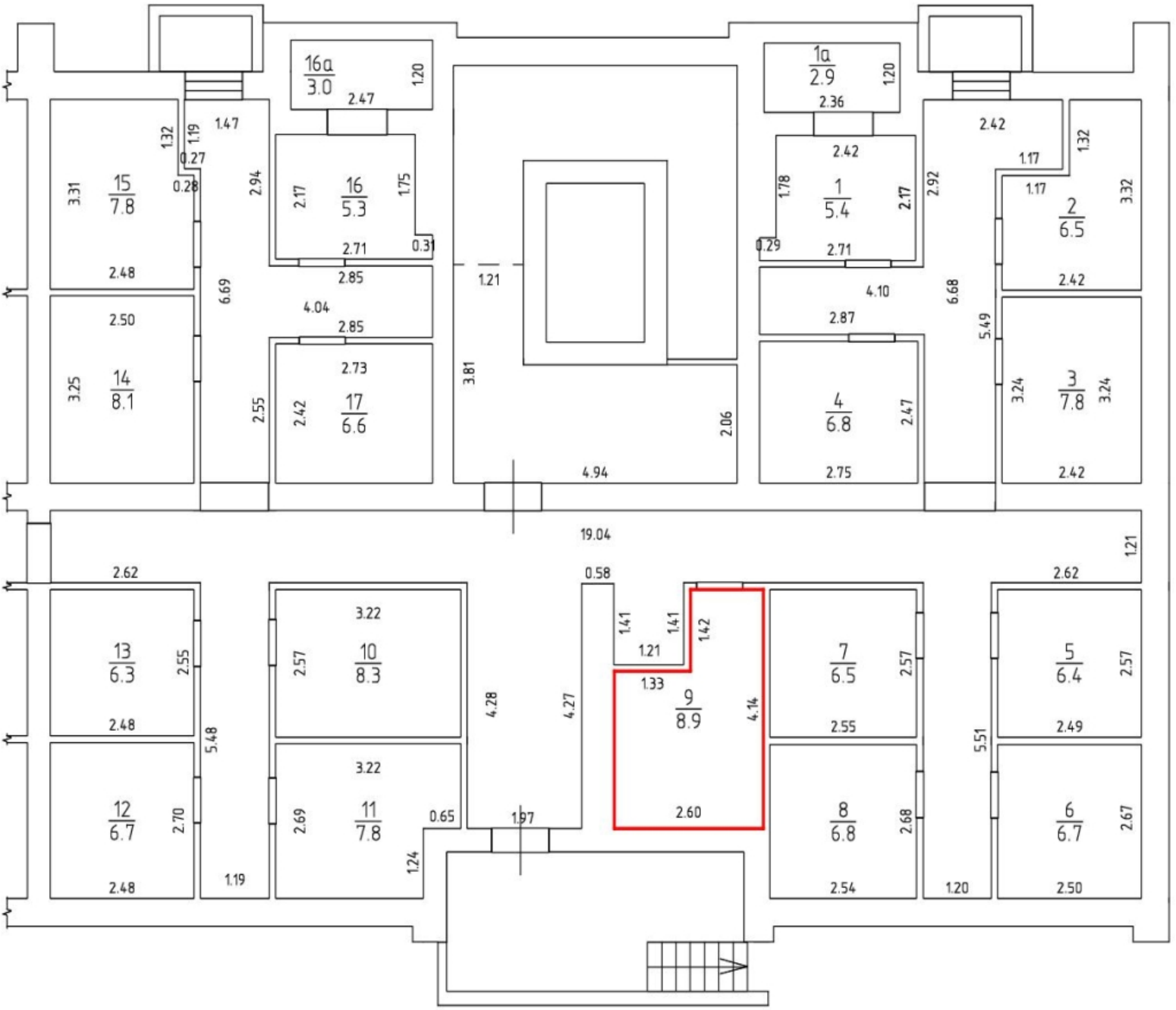
16а 3.0
1а 2.9
15 7.8
16 5.3
1 5.4
2 6.5
14 8.1
17 6.6
4 6.8
3 7.8
13 6.3
10 8.3
9 8.9
7 6.5
5 6.4
12 6.7
11 7.8
8 6.8
6 6.7

ПОДВАЛ H=2.50

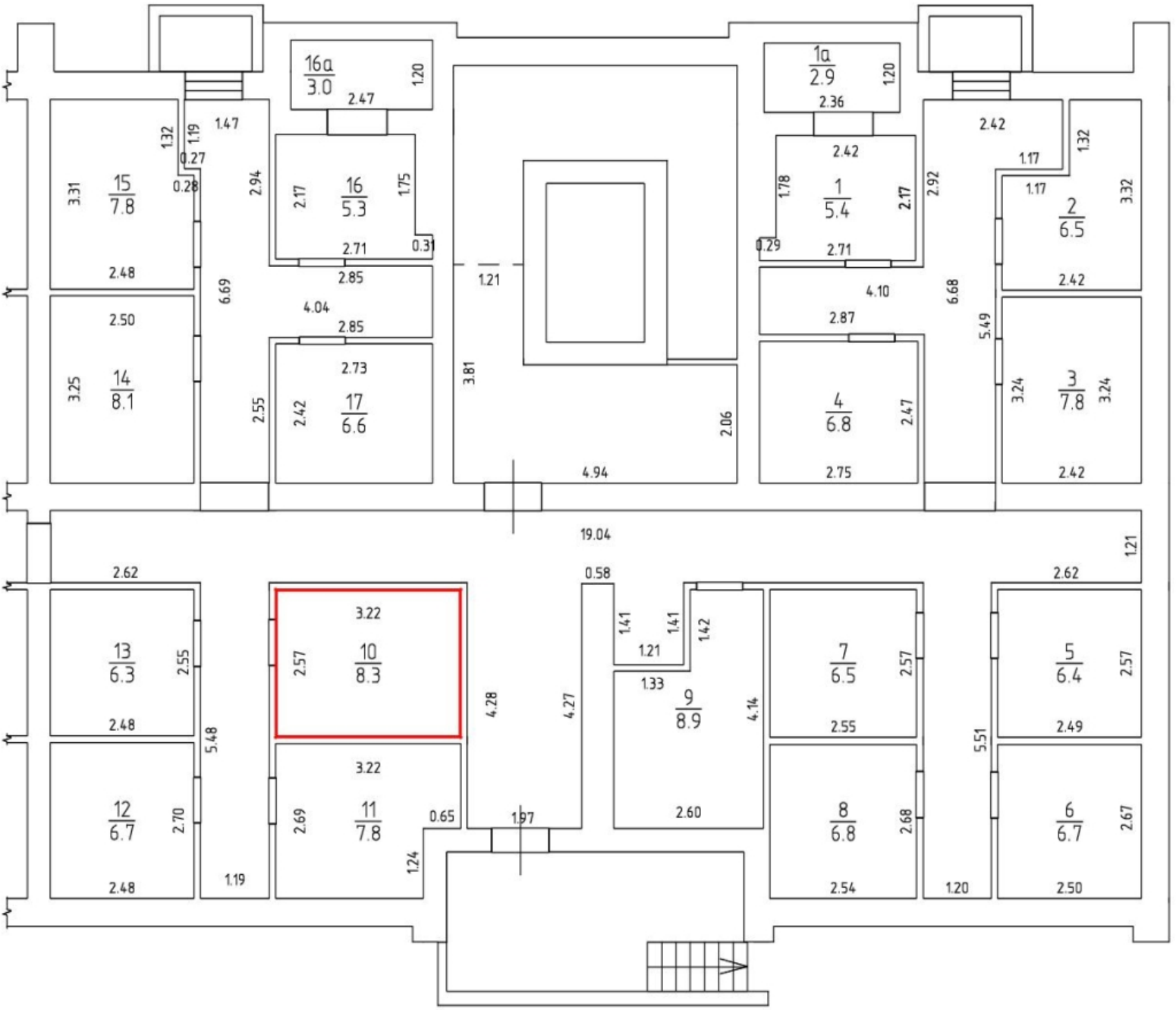
16а 3.0
1а 2.9
15 7.8
16 5.3
1 5.4
2 6.5
14 8.1
17 6.6
4 6.8
3 7.8
13 6.3
10 8.3
9 8.9
7 6.5
5 6.4
12 6.7
11 7.8
8 6.8
6 6.7

ПОДВАЛ H=2.50

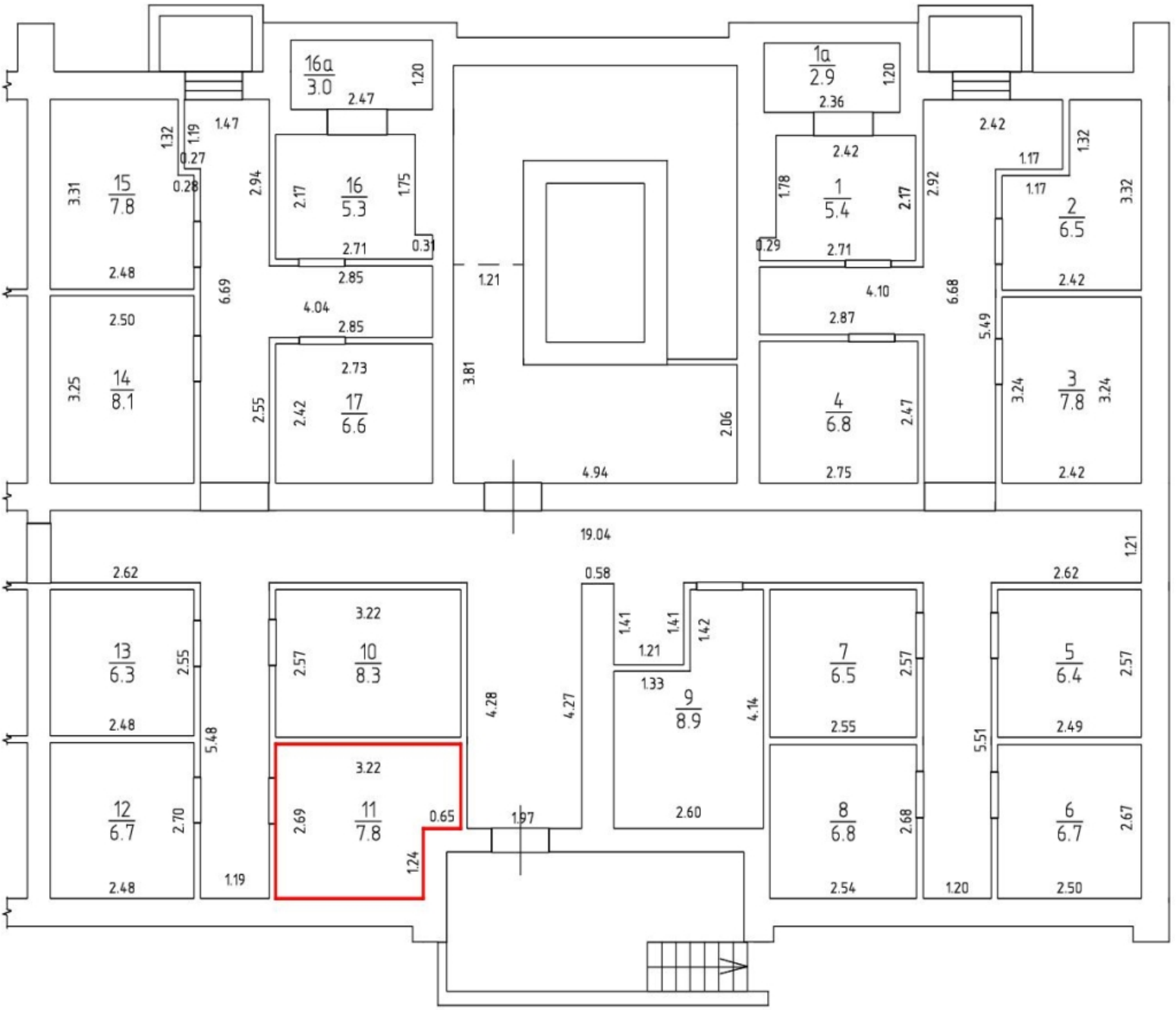
16а 3.0
1а 2.9
15 7.8
16 5.3
1 5.4
2 6.5
14 8.1
17 6.6
4 6.8
3 7.8
13 6.3
10 8.3
9 8.9
7 6.5
5 6.4
12 6.7
11 7.8
8 6.8
6 6.7

ПОДВАЛ H=2.50

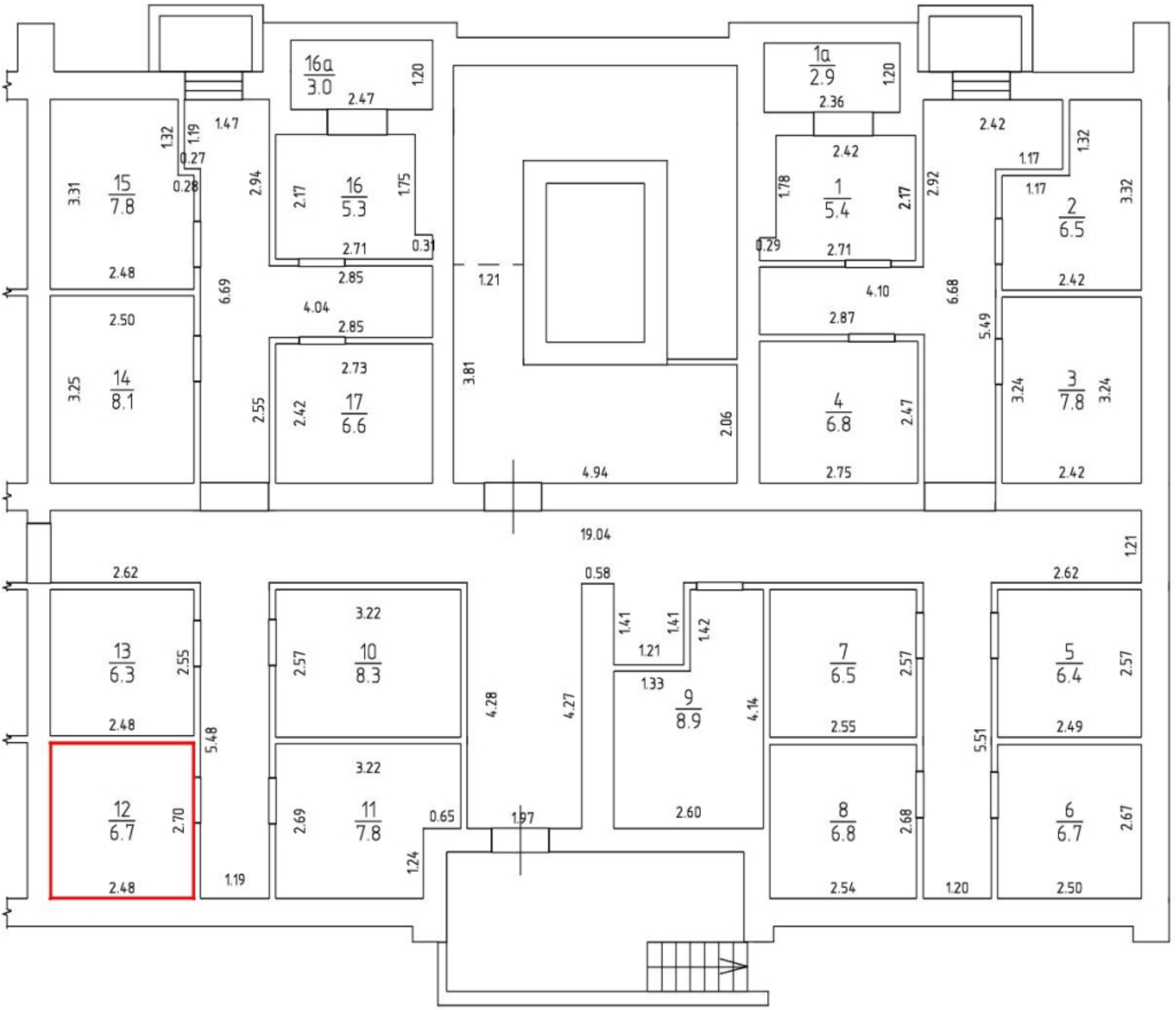
16а 3.0
1а 2.9
15 7.8
16 5.3
1 5.4
2 6.5
14 8.1
17 6.6
4 6.8
3 7.8
13 6.3
10 8.3
9 8.9
7 6.5
5 6.4
12 6.7
11 7.8
8 6.8
6 6.7

ПОДВАЛ H=2.50

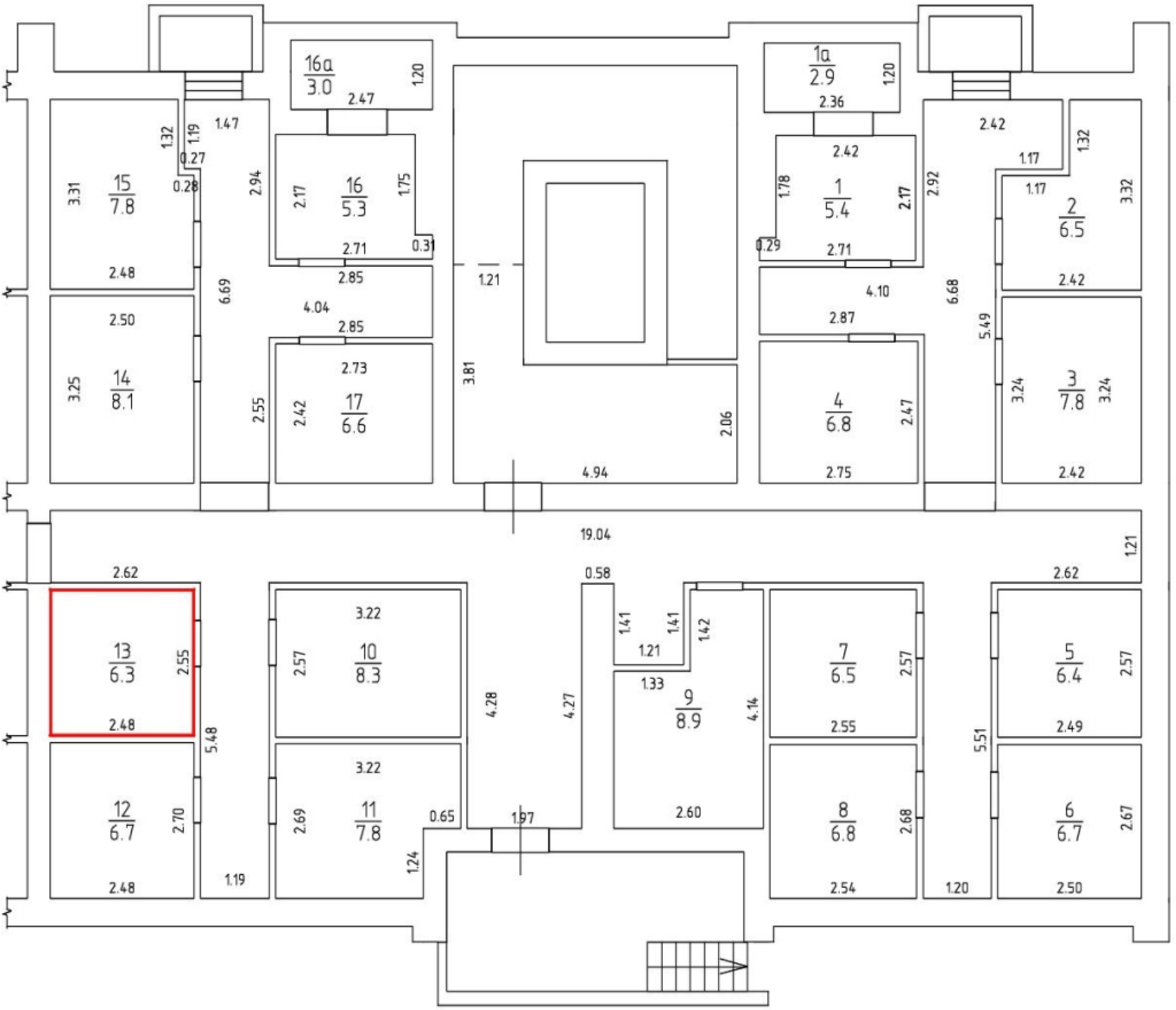
16а 3.0
1а 2.9
15 7.8
16 5.3
1 5.4
2 6.5
14 8.1
17 6.6
4 6.8
3 7.8
13 6.3
10 8.3
9 8.9
7 6.5
5 6.4
12 6.7
11 7.8
8 6.8
6 6.7

ПОДВАЛ H=2.50

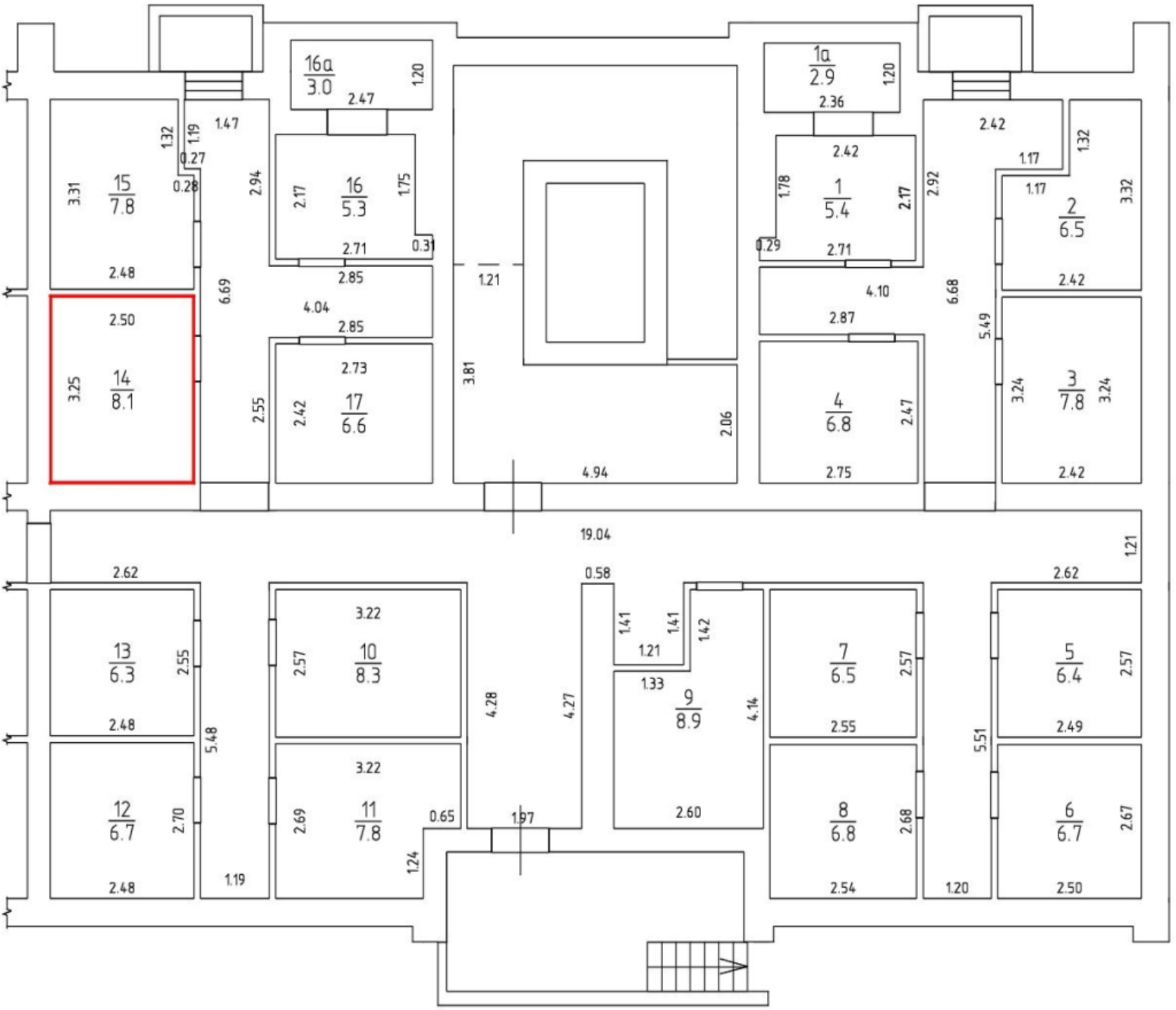
16а 3.0
1а 2.9
15 7.8
16 5.3
1 5.4
2 6.5
14 8.1
17 6.6
4 6.8
3 7.8
13 6.3
10 8.3
9 8.9
7 6.5
5 6.4
12 6.7
11 7.8
8 6.8
6 6.7

ПОДВАЛ H=2.50

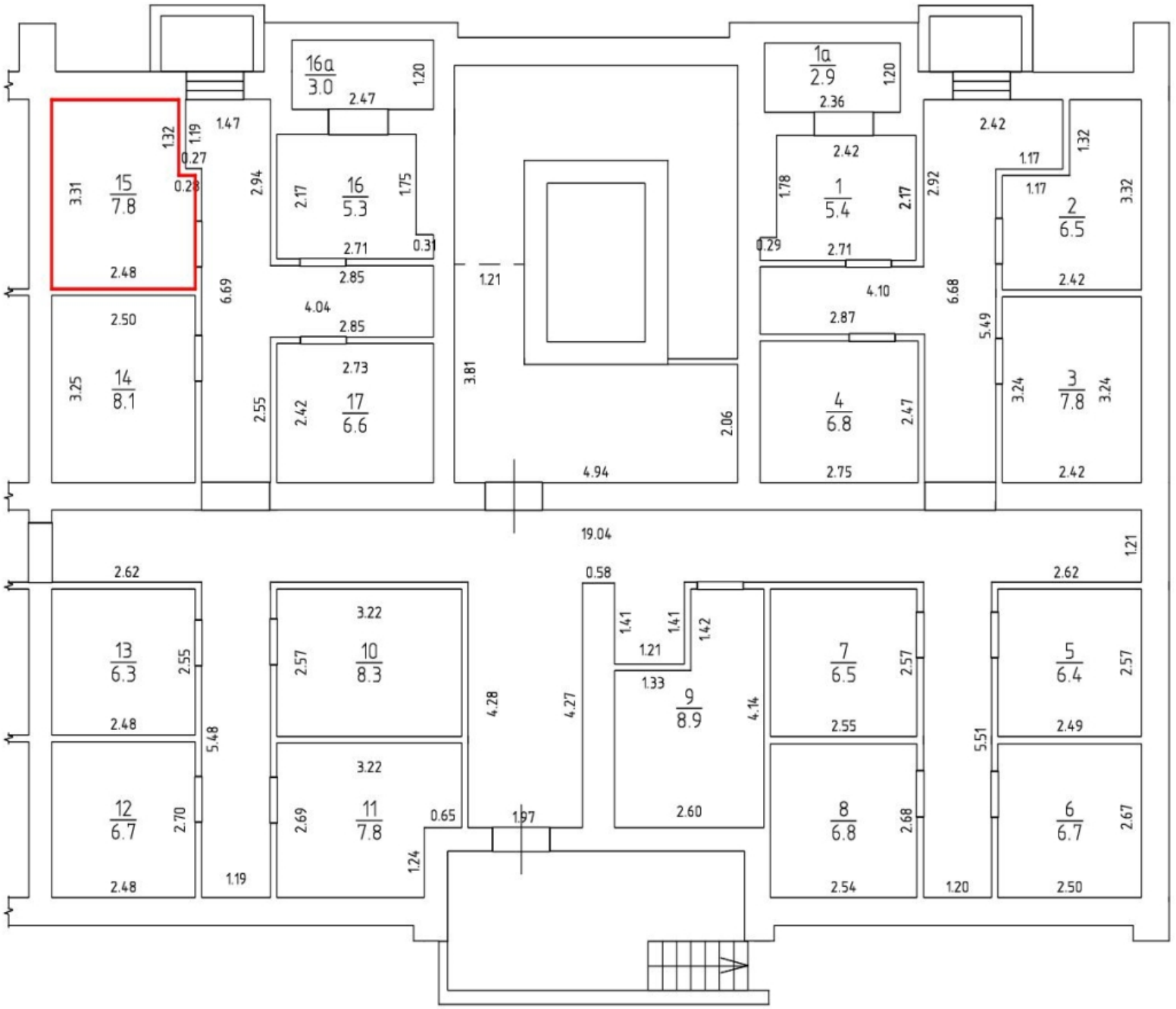
15 7.8
16а 3.0
16 5.3
17 6.6
14 8.1
1а 2.9
1 5.4
2 6.5
3 7.8
4 6.8
13 6.3
12 6.7
10 8.3
11 7.8
9 8.9
7 6.5
8 6.8
5 6.4
6 6.7

ПОДВАЛ H=2.50

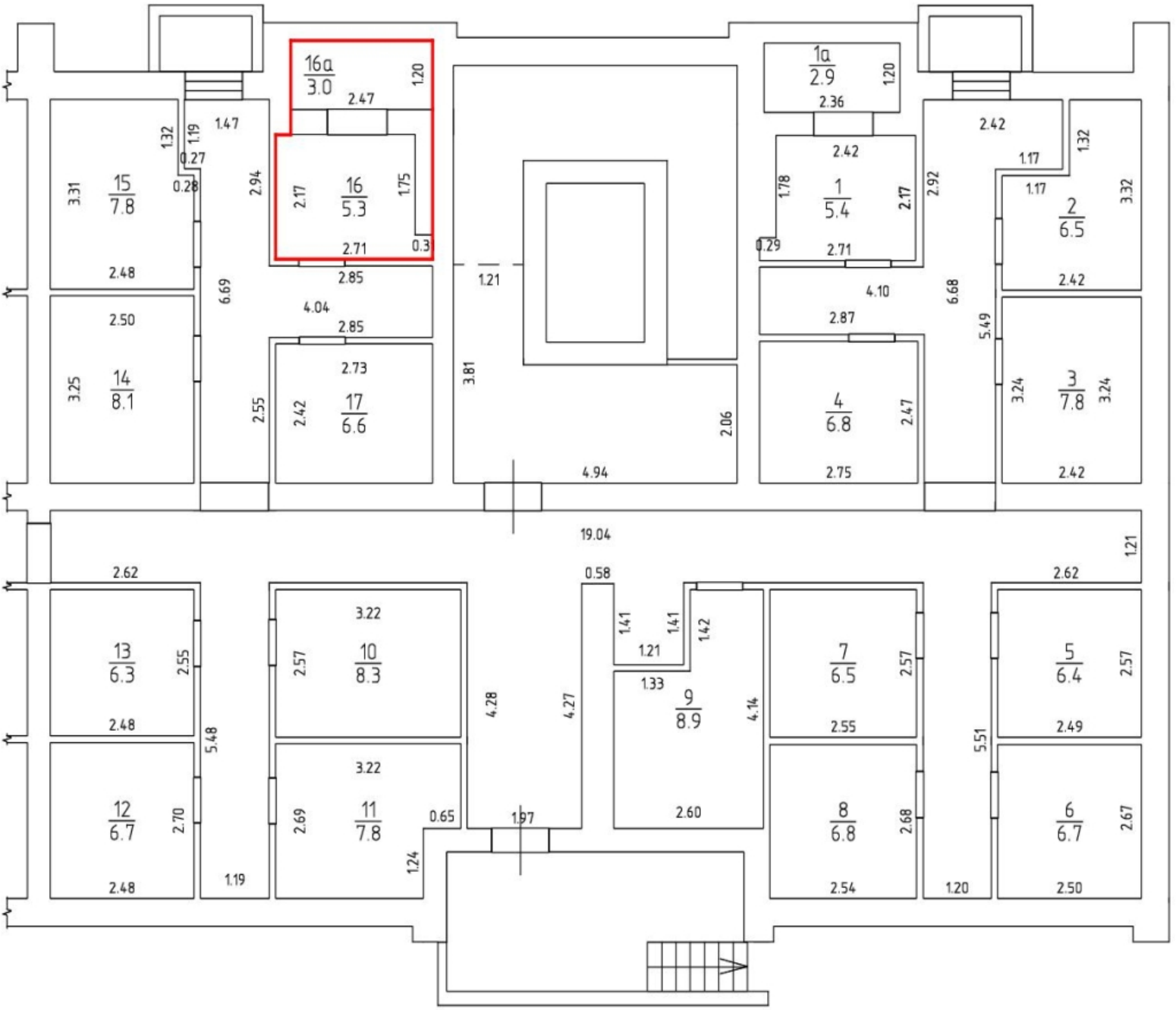
16а 3.0
1.20
2.47
16 5.3
2.17
1.75
2.71
0.3
15 7.8
3.31
0.28
1.32
1.19
0.27
1.47
2.94
2.48
14 8.1
2.50
3.25
6.69
4.04
2.85
17 6.6
2.73
2.42
2.55
2.85
1.21
3.81
2.06
4.94
1а 2.9
1.20
2.36
1 5.4
2.42
1.78
2.17
0.29
2.71
2.92
4.10
2.87
4 6.8
2.47
2.75
2.42
1.17
1.17
1.32
2 6.5
3.32
2.42
6.68
5.49
3 7.8
3.24
3.24
2.42
19.04
1.21
2.62
2.62
0.58
13 6.3
2.55
2.48
12 6.7
2.70
2.48
5.48
1.19
3.22
10 8.3
2.57
3.22
11 7.8
2.69
0.65
1.24
1.97
4.28
4.27
1.41
1.41
1.42
1.21
1.33
9 8.9
2.60
4.14
7 6.5
2.57
2.55
8 6.8
2.68
2.54
1.20
5 6.4
2.57
2.49
6 6.7
2.67
2.50
5.51

ПОДВАЛ H=2.50

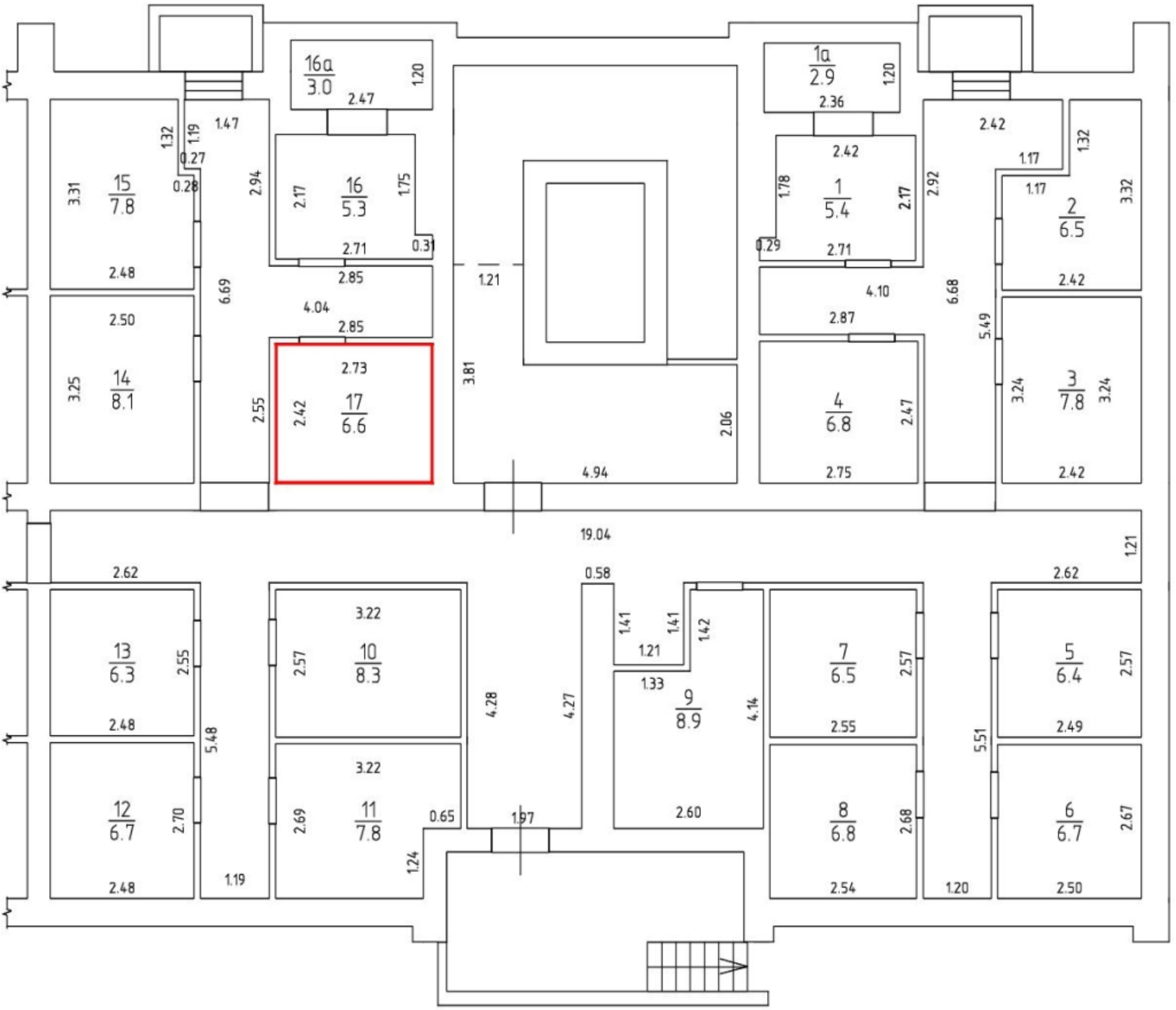
16а
3.0
1.20
2.47
1а
2.9
1.20
2.36
2.42
1.17
1.32
1.47
1.32
1.19
0.27
0.28
2.94
15
7.8
3.31
2.48
16
5.3
2.17
1.75
2.71
0.31
2.85
1
5.4
1.78
2.17
2.92
0.29
2.71
2
6.5
3.32
2.42
1.21
4.10
2.87
6.68
5.49
6.69
4.04
2.85
2.50
14
8.1
3.25
2.73
17
6.6
2.42
2.55
3.81
2.06
4.94
4
6.8
2.47
2.75
3
7.8
3.24
3.24
2.42
19.04
1.21
2.62
0.58
2.62
13
6.3
2.55
2.48
3.22
10
8.3
2.57
4.28
4.27
1.41
1.41
1.42
1.21
1.33
9
8.9
4.14
7
6.5
2.57
2.55
5
6.4
2.57
2.49
5.48
5.51
12
6.7
2.70
2.48
3.22
11
7.8
2.69
0.65
1.24
1.97
2.60
8
6.8
2.68
2.54
6
6.7
2.67
2.50
1.19
1.20

ПОДВАЛ Н=2.50

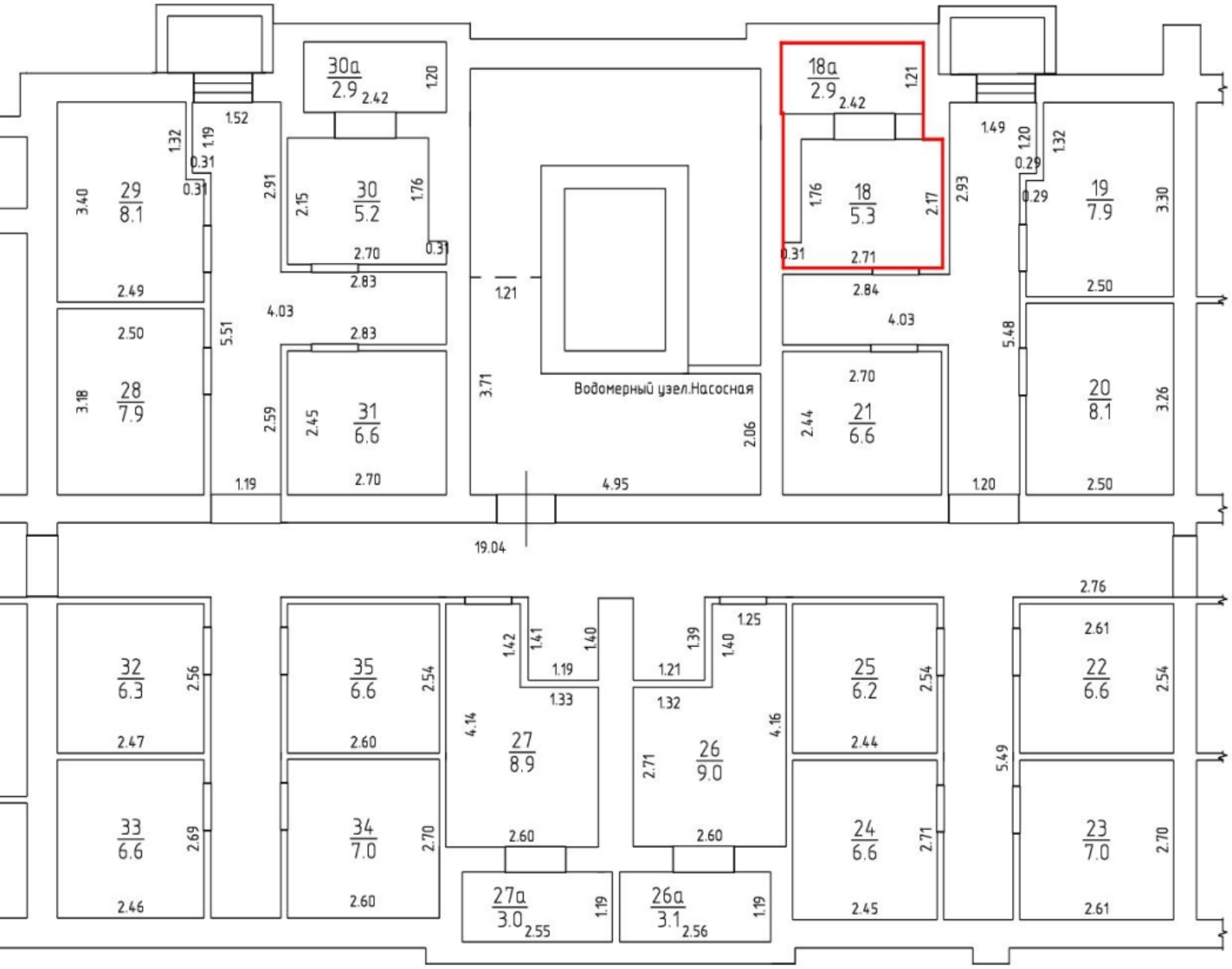
30а 2.9 2.42 1.20
18а 2.9 2.42 1.21
29 8.1
30 5.2
18 5.3
19 7.9
28 7.9
31 6.6
20 8.1
21 6.6
Водомерный узел.Насосная
32 6.3
35 6.6
27 8.9
26 9.0
25 6.2
22 6.6
33 6.6
34 7.0
24 6.6
23 7.0
27а 3.0 2.55
26а 3.1 2.56
1.52
1.32
1.19
0.31
2.91
3.40
2.49
2.15
1.76
2.70
2.83
4.03
5.51
2.50
3.18
2.59
2.45
1.21
3.71
4.95
2.06
1.49
1.20
0.29
1.32
3.30
2.93
2.17
2.71
2.84
2.44
5.48
3.26
19.04
2.76
2.61
2.54
2.56
2.47
2.60
1.42
1.41
1.40
1.19
1.33
4.14
1.39
1.25
1.32
2.71
4.16
2.69
2.46
2.70
1.19
2.55
2.56
5.49
2.45
2.71
2.61

ПОДВАЛ Н=2.50

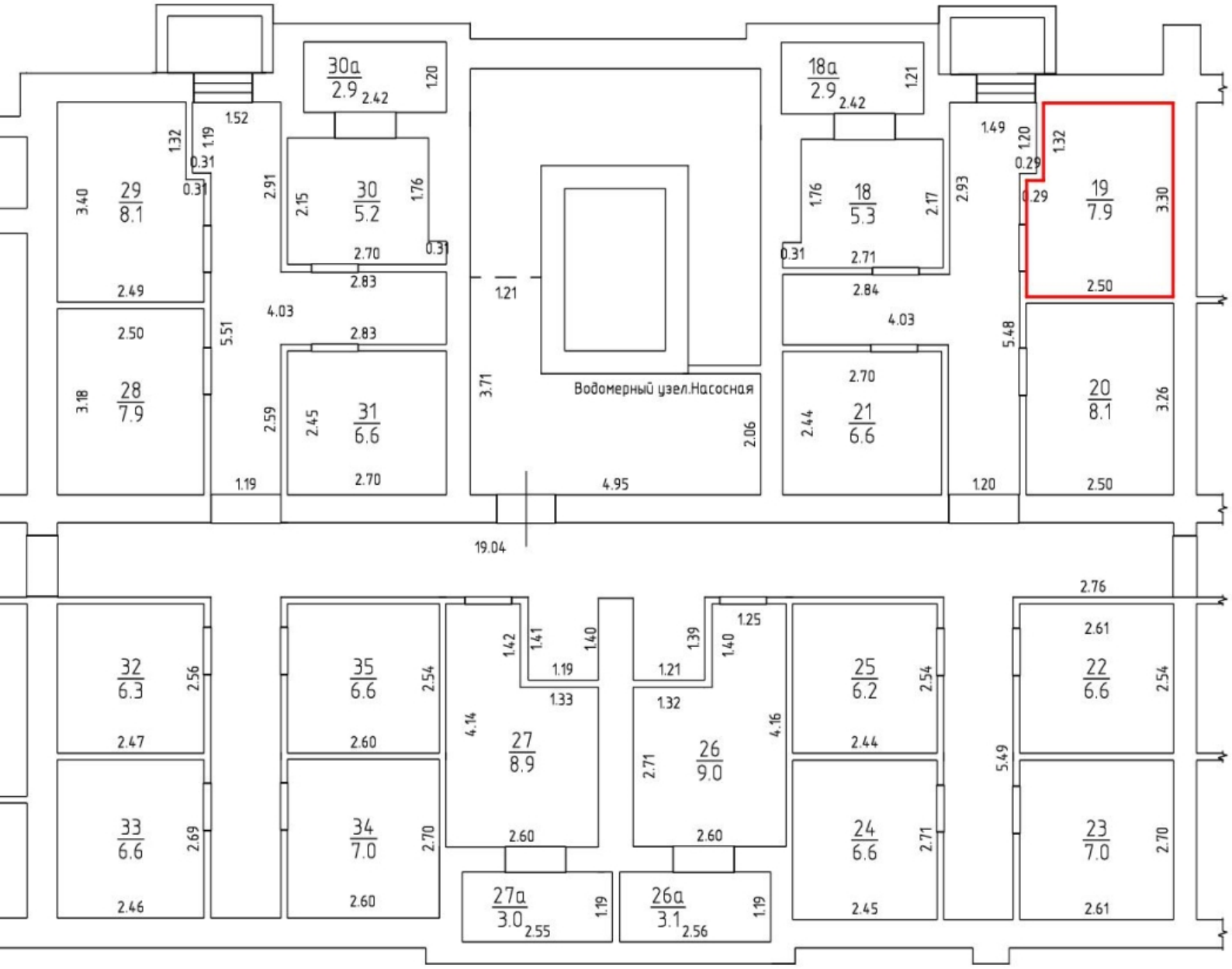
30а 2.9 2.42 1.20
18а 2.9 2.42 1.21
29 8.1
30 5.2
18 5.3
19 7.9
28 7.9
31 6.6
20 8.1
21 6.6
Водомерный узел.Насосная
32 6.3
35 6.6
27 8.9
26 9.0
25 6.2
22 6.6
33 6.6
34 7.0
24 6.6
23 7.0
27а 3.0 2.55
26а 3.1 2.56
19.04

ПОДВАЛ Н=2.50

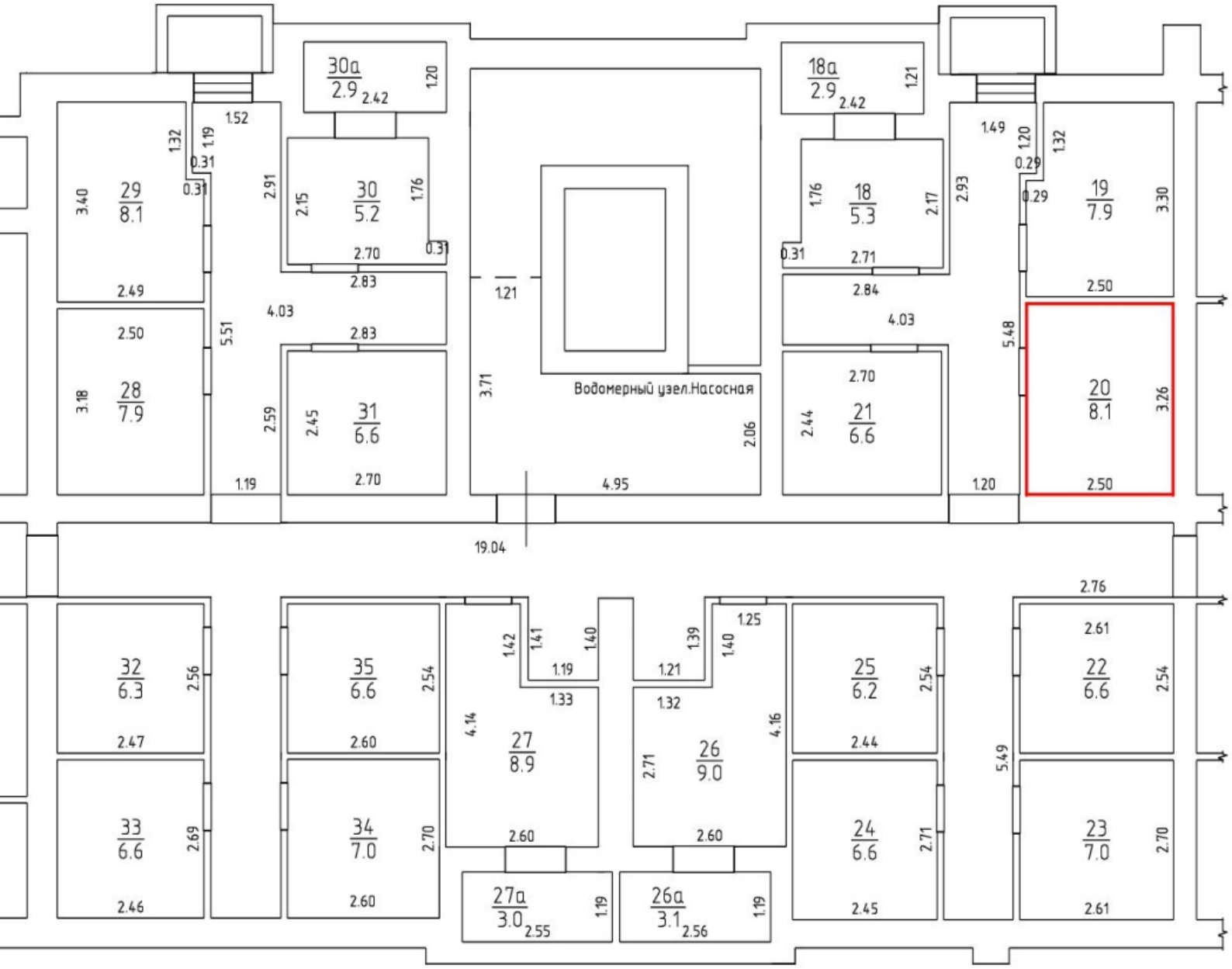
30а 2.9 2.42 1.20
18а 2.9 2.42 1.21
29 8.1
30 5.2
18 5.3
19 7.9
20 8.1
28 7.9
31 6.6
21 6.6
Водомерный узел.Насосная
32 6.3
35 6.6
27 8.9
26 9.0
25 6.2
22 6.6
33 6.6
34 7.0
24 6.6
23 7.0
27а 3.0 2.55
26а 3.1 2.56
19.04
4.95
4.03
2.76

ПОДВАЛ Н=2.50

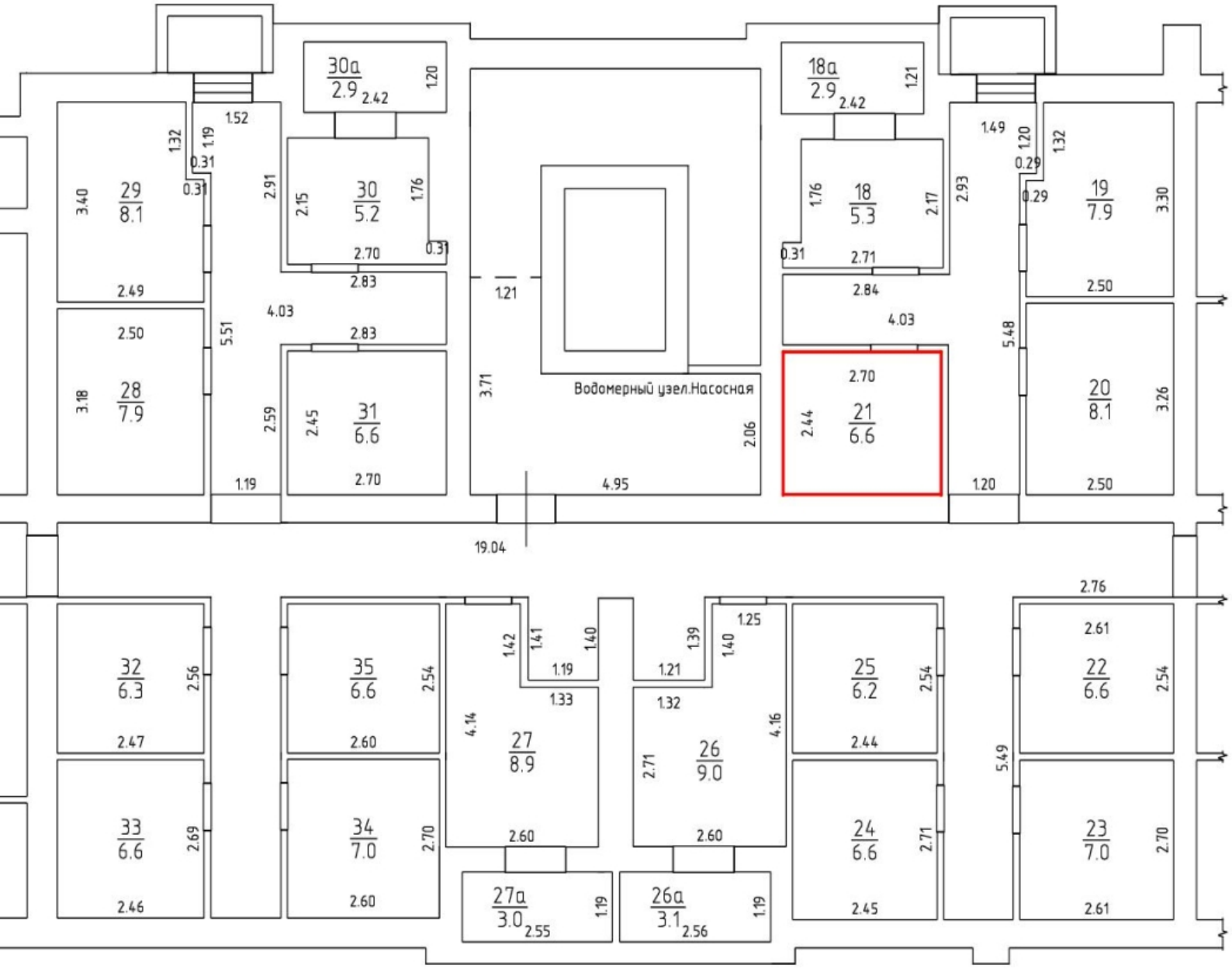
30а 2.9 2.42 1.20
18а 2.9 2.42 1.21
29 8.1
30 5.2
18 5.3
19 7.9
28 7.9
31 6.6
21 6.6
20 8.1
Водомерный узел.Насосная
32 6.3
35 6.6
27 8.9
26 9.0
25 6.2
22 6.6
33 6.6
34 7.0
24 6.6
23 7.0
27а 3.0 2.55
26а 3.1 2.56
19.04

ПОДВАЛ Н=2.50

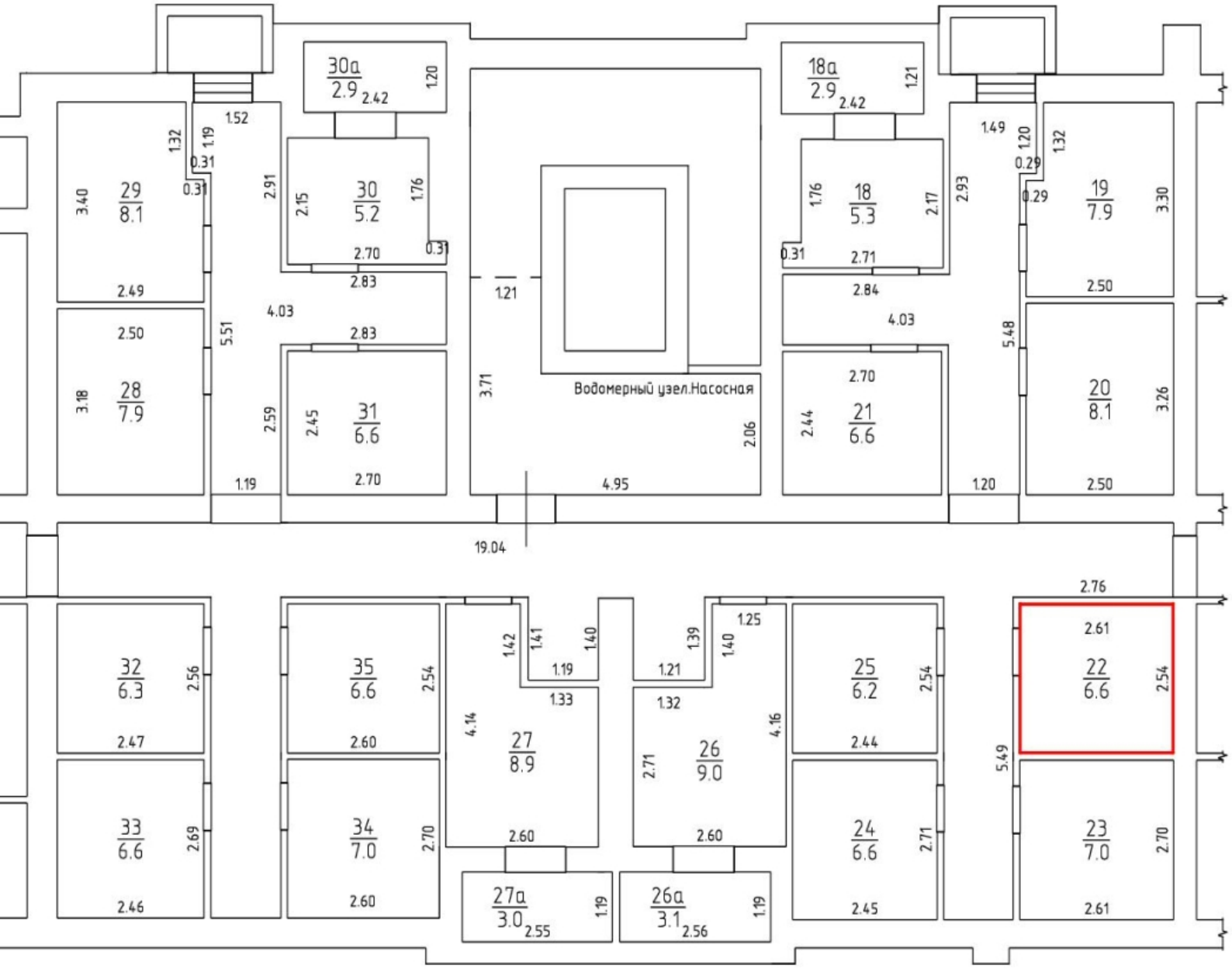
30а 2.9 2.42 1.20
18а 2.9 2.42 1.21
29 8.1
30 5.2
18 5.3
19 7.9
28 7.9
31 6.6
20 8.1
21 6.6
Водомерный узел.Насосная
32 6.3
35 6.6
27 8.9
26 9.0
25 6.2
22 6.6
33 6.6
34 7.0
24 6.6
23 7.0
27а 3.0 2.55
26а 3.1 2.56
1.52
1.32
1.19
0.31
2.91
3.40
2.49
2.15
1.76
2.70
2.83
4.03
5.51
2.50
3.18
2.59
2.45
1.21
3.71
4.95
2.06
1.49
1.20
0.29
1.32
3.30
2.93
2.17
2.71
2.84
2.44
5.48
3.26
19.04
2.76
2.61
2.54
1.42
1.41
1.40
1.39
1.25
1.33
1.32
4.14
4.16
2.71
2.60
2.56
2.47
2.69
2.46
2.54
2.70
2.44
2.45
5.49
2.61

ПОДВАЛ Н=2.50

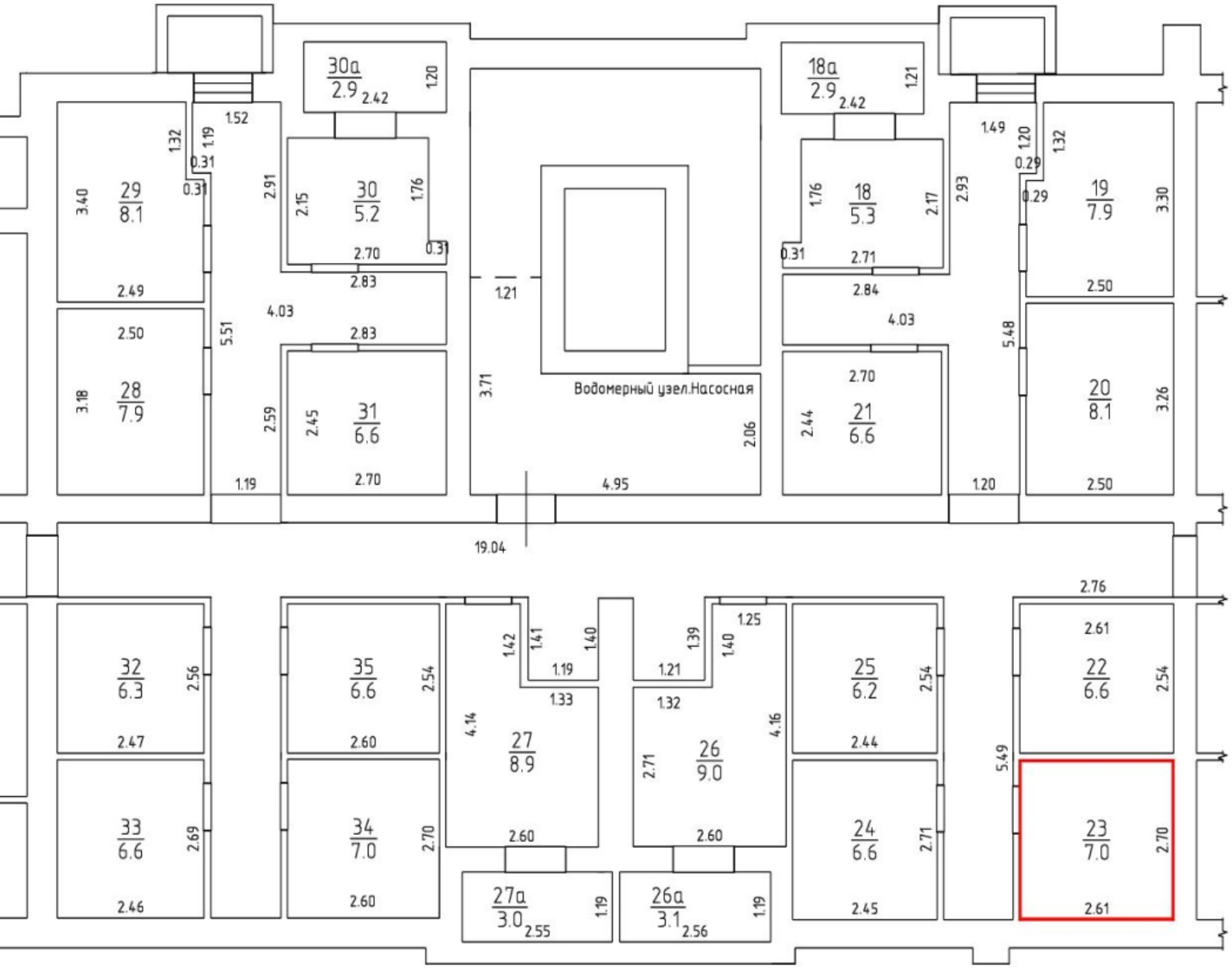
30а 2.9 2.42 1.20
18а 2.9 2.42 1.21
29 8.1
30 5.2
18 5.3
19 7.9
28 7.9
31 6.6
20 8.1
21 6.6
Водомерный узел.Насосная
32 6.3
35 6.6
27 8.9
26 9.0
25 6.2
22 6.6
33 6.6
34 7.0
24 6.6
23 7.0
27а 3.0 2.55
26а 3.1 2.56
1.52
1.32
1.19
0.31
2.91
3.40
2.49
2.15
1.76
2.70
2.83
4.03
5.51
2.50
3.18
2.59
2.45
1.21
3.71
4.95
2.06
1.49
1.20
0.29
1.32
3.30
2.93
2.17
2.71
2.84
2.44
5.48
3.26
19.04
2.76
2.61
2.54
1.42
1.41
1.40
1.39
1.25
1.33
4.14
4.16
2.71
2.56
2.47
2.69
2.46
2.60
2.70
2.45
5.49

ПОДВАЛ Н=2.50

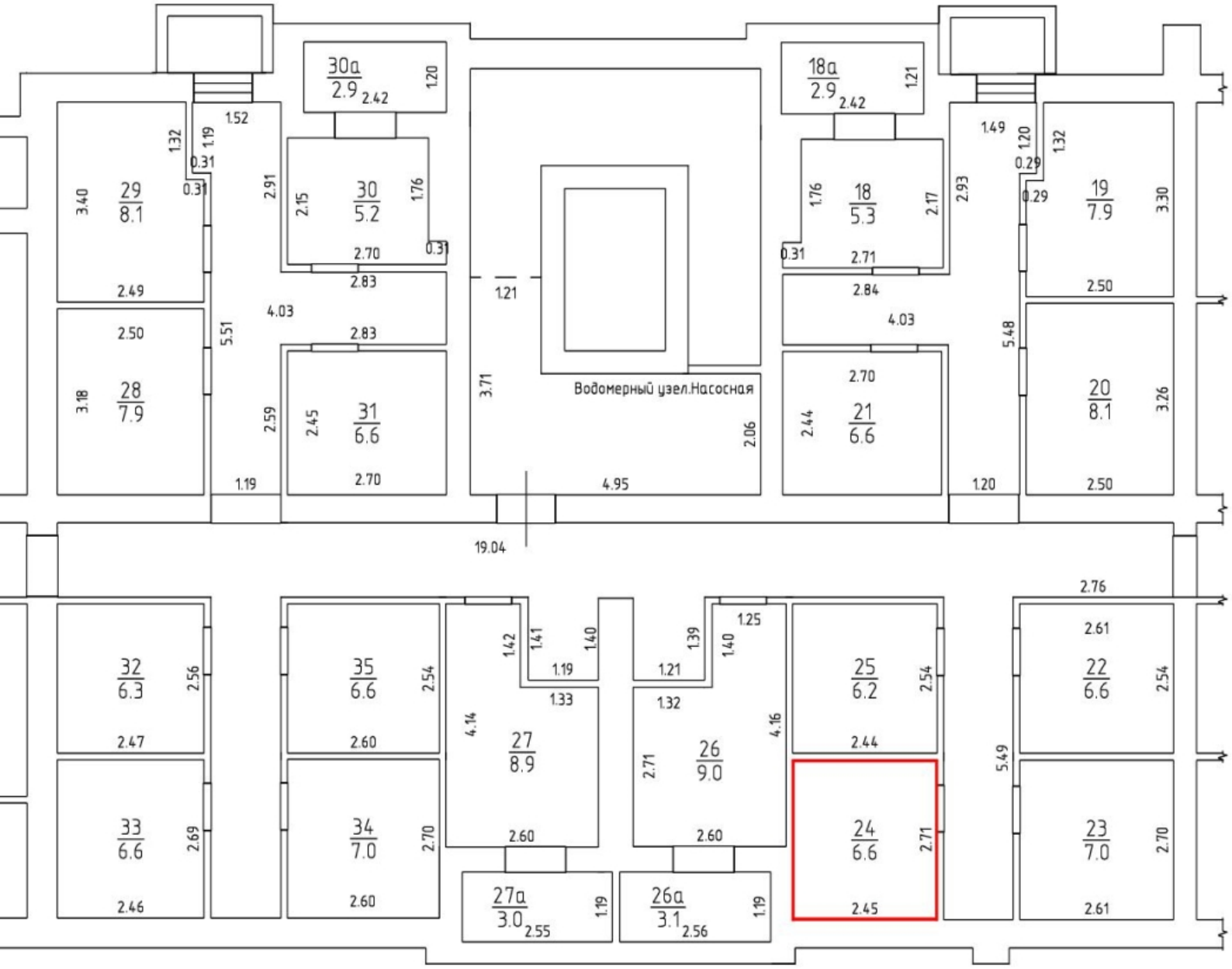
30а 2.9 2.42 1.20
18а 2.9 2.42 1.21
1.52
1.32
1.19
0.31
0.31
2.91
29 8.1
3.40
2.49
30 5.2
2.15
1.76
2.70
0.31
2.83
4.03
2.83
2.50
28 7.9
3.18
5.51
2.59
31 6.6
2.45
2.70
1.19
1.21
Водомерный узел.Насосная
3.71
2.06
4.95
18 5.3
1.76
2.17
0.31
2.71
2.84
4.03
2.70
21 6.6
2.44
1.20
1.49
1.20
0.29
1.32
0.29
19 7.9
3.30
2.50
2.93
5.48
20 8.1
3.26
2.50
19.04
2.76
32 6.3
2.56
2.47
33 6.6
2.69
2.46
35 6.6
2.54
2.60
34 7.0
2.70
2.60
1.42
1.41
1.40
1.19
1.33
4.14
27 8.9
2.60
1.21
1.39
1.40
1.25
1.32
2.71
26 9.0
4.16
2.60
25 6.2
2.54
2.44
24 6.6
2.71
2.45
2.61
22 6.6
2.54
5.49
23 7.0
2.70
2.61
27а 3.0 2.55 1.19
26а 3.1 2.56 1.19

ПОДВАЛ Н=2.50

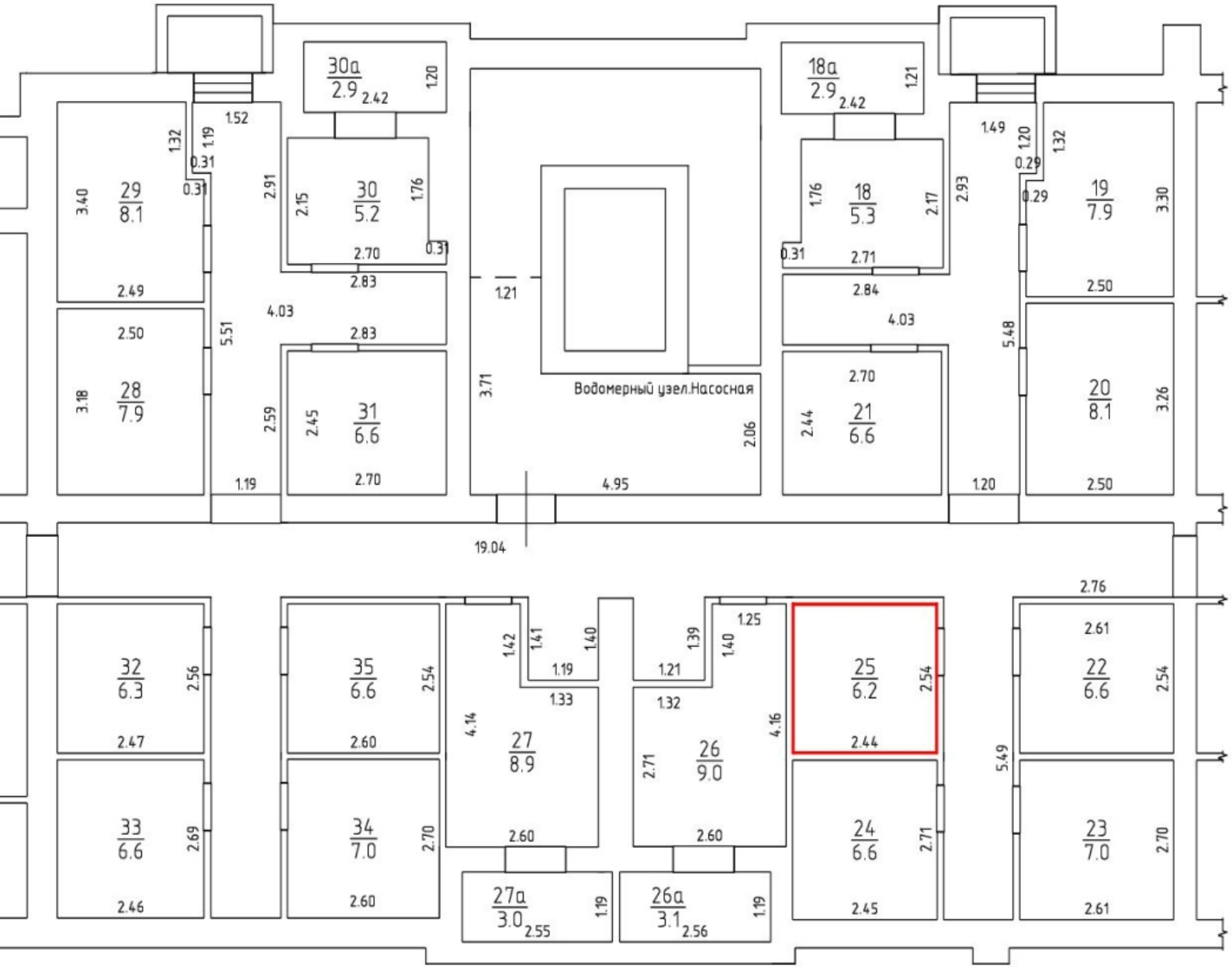
30а 2.9 2.42 1.20
18а 2.9 2.42 1.21
29 8.1
30 5.2
18 5.3
19 7.9
28 7.9
31 6.6
20 8.1
21 6.6
Водомерный узел.Насосная
32 6.3
35 6.6
27 8.9
26 9.0
25 6.2
22 6.6
33 6.6
34 7.0
24 6.6
23 7.0
27а 3.0 2.55
26а 3.1 2.56

ПОДВАЛ Н=2.50

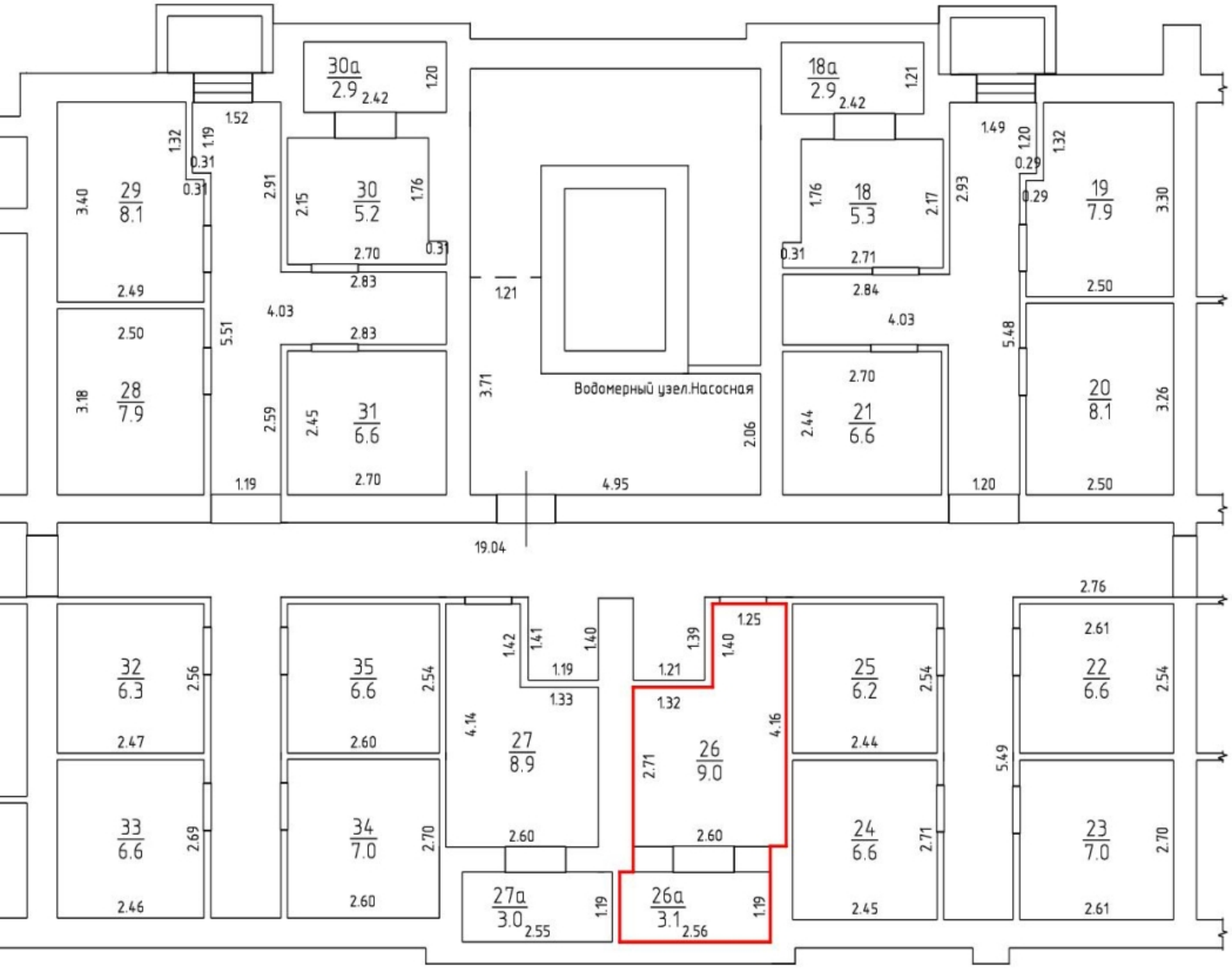
30а 2.9 2.42 1.20
18а 2.9 2.42 1.21
29 8.1
30 5.2
18 5.3
19 7.9
28 7.9
31 6.6
20 8.1
21 6.6
Водомерный узел.Насосная
32 6.3
35 6.6
27 8.9
26 9.0
25 6.2
22 6.6
33 6.6
34 7.0
24 6.6
23 7.0
27а 3.0 2.55
26а 3.1 2.56
1.52
1.32
1.19
0.31
2.91
3.40
2.49
2.15
1.76
2.70
2.83
4.03
5.51
2.50
3.18
2.59
2.45
2.70
1.19
1.21
3.71
4.95
2.06
19.04
1.49
1.20
0.29
1.32
3.30
2.93
1.76
2.17
0.31
2.71
2.84
2.50
5.48
2.70
2.44
3.26
1.20
2.76
2.61
2.54
1.42
1.41
1.40
1.39
1.25
1.33
4.14
4.16
2.71
2.60
2.47
2.56
2.44
5.49
2.69
2.46
2.45
2.71
2.61
2.70

ПОДВАЛ Н=2.50

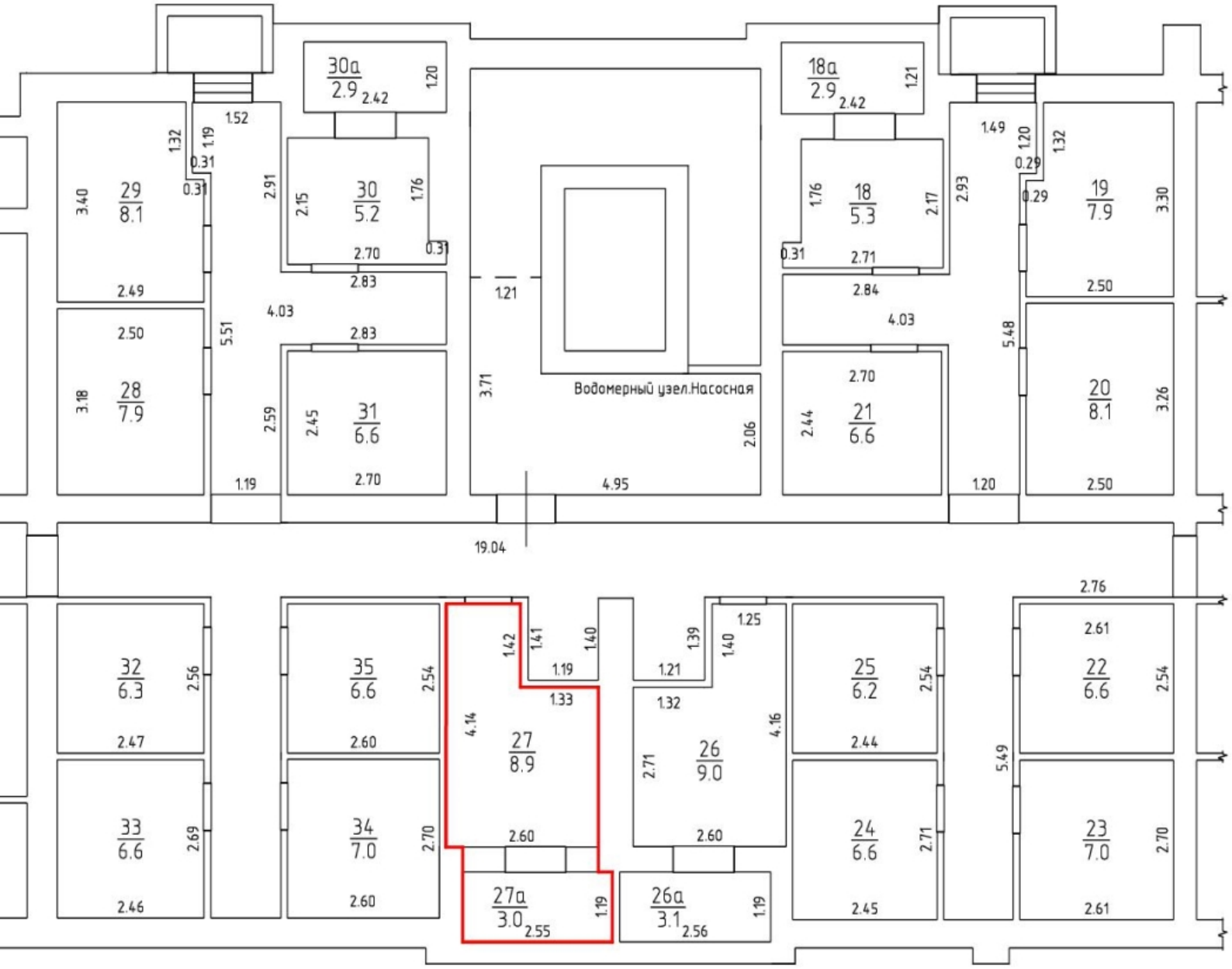
30а 2.9 2.42
18а 2.9 2.42
29 8.1
30 5.2
18 5.3
19 7.9
28 7.9
31 6.6
Водомерный узел.Насосная
21 6.6
20 8.1
32 6.3
35 6.6
27 8.9
26 9.0
25 6.2
22 6.6
33 6.6
34 7.0
24 6.6
23 7.0
27а 3.0 2.55
26а 3.1 2.56

ПОДВАЛ Н=2.50

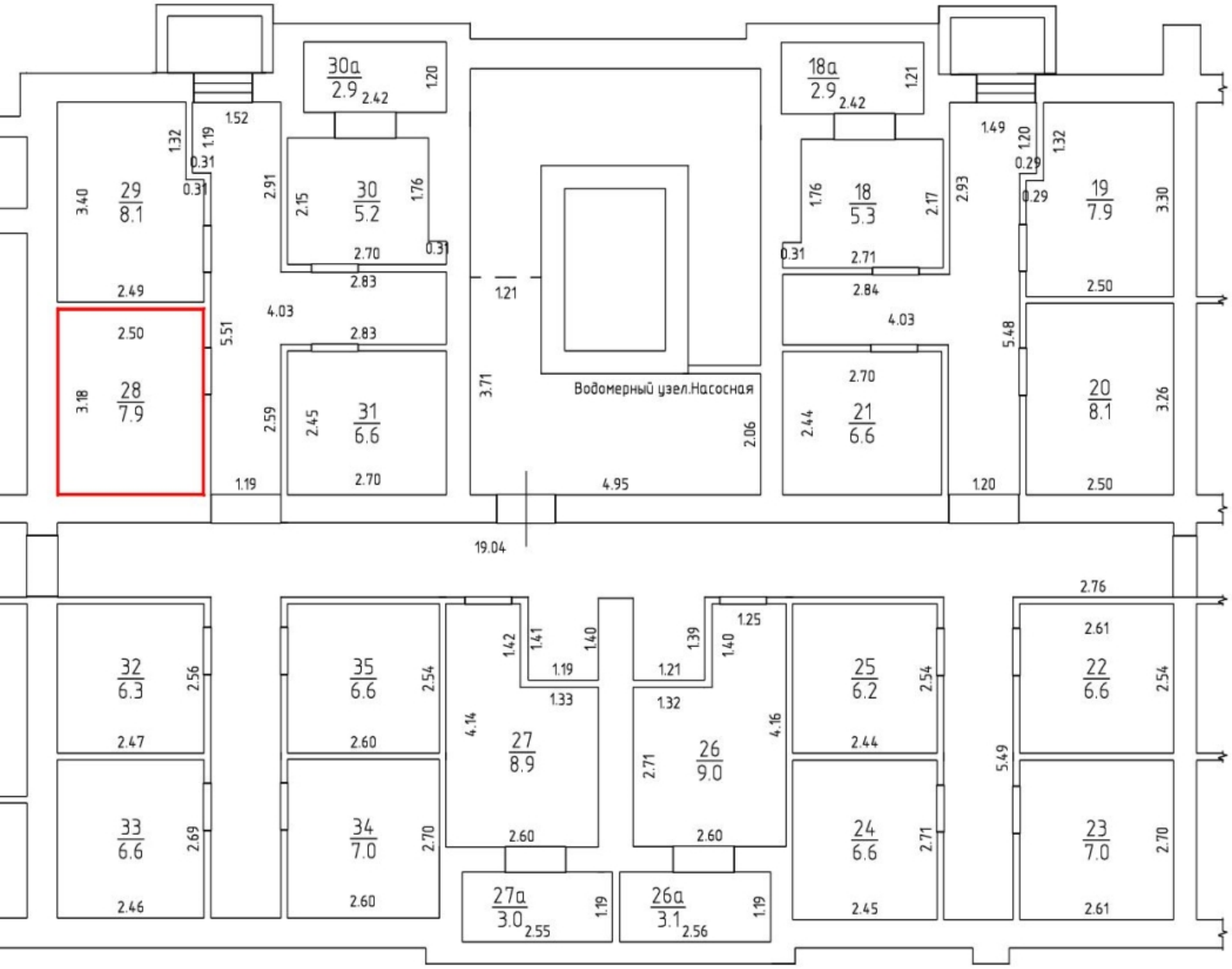
30а 2.9 2.42 1.20
18а 2.9 2.42 1.21
29 8.1
30 5.2
18 5.3
19 7.9
28 7.9
31 6.6
20 8.1
21 6.6
Водомерный узел.Насосная
32 6.3
35 6.6
27 8.9
26 9.0
25 6.2
22 6.6
33 6.6
34 7.0
24 6.6
23 7.0
27а 3.0 2.55
26а 3.1 2.56
1.52
1.32
1.19
0.31
3.40
2.91
2.15
1.76
2.70
2.83
4.03
2.49
2.50
3.18
5.51
2.59
2.45
1.21
3.71
4.95
2.06
1.49
1.20
0.29
1.32
3.30
2.93
1.76
2.17
2.71
2.84
2.50
5.48
2.70
2.44
3.26
1.20
19.04
2.76
2.61
2.54
2.56
2.47
2.60
1.42
1.41
1.40
1.19
1.33
4.14
1.39
1.25
1.21
1.32
4.16
2.71
2.44
5.49
2.69
2.46
2.70
1.19
2.55
2.56
2.45
2.61

ПОДВАЛ Н=2.50

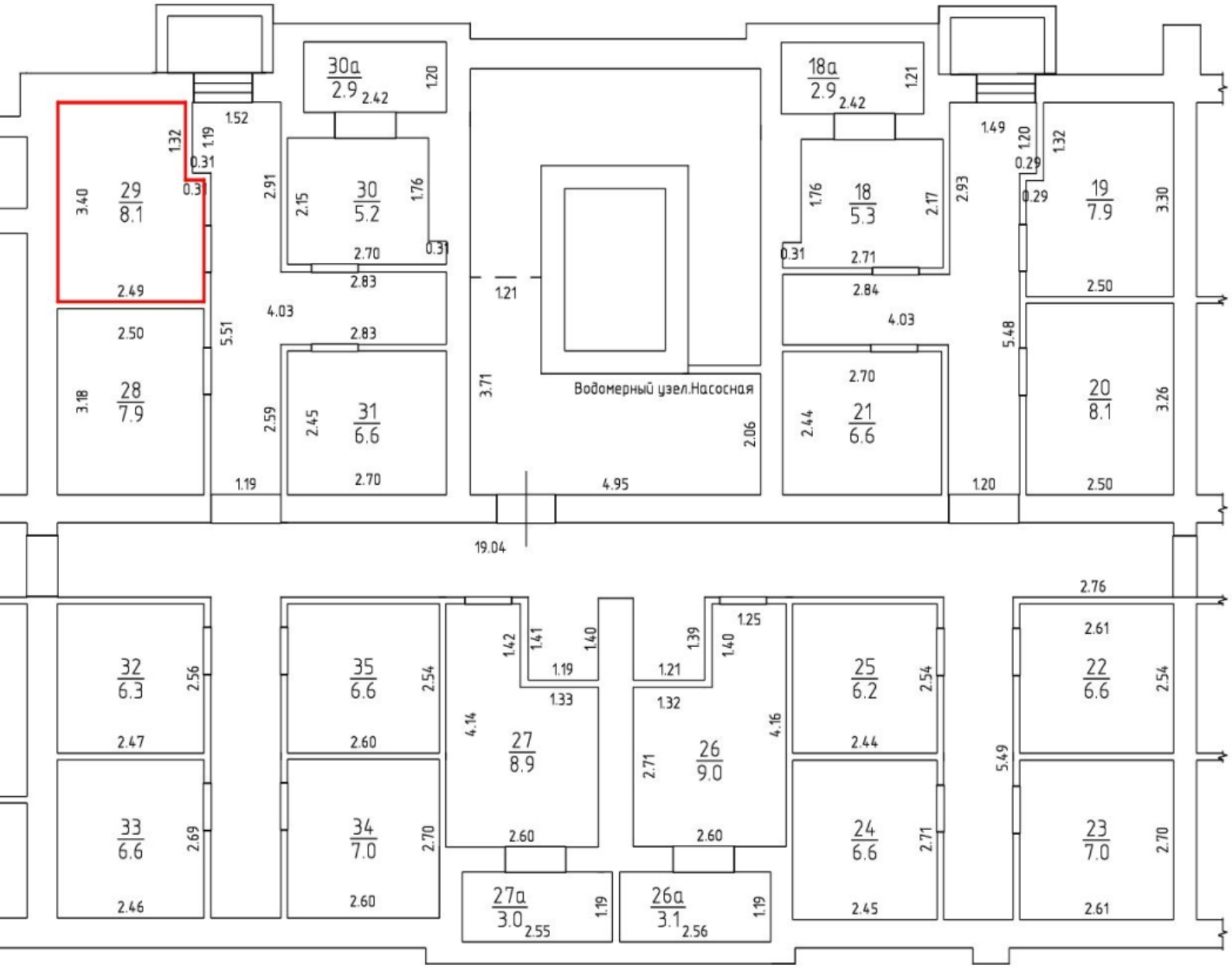
30а 2.9 2.42 1.20
18а 2.9 2.42 1.21
29 8.1
30 5.2
18 5.3
19 7.9
28 7.9
31 6.6
20 8.1
21 6.6
Водомерный узел.Насосная
32 6.3
35 6.6
27 8.9
26 9.0
25 6.2
22 6.6
33 6.6
34 7.0
24 6.6
23 7.0
27а 3.0 2.55
26а 3.1 2.56
1.52
1.32
1.19
0.31
3.40
2.49
2.91
2.15
1.76
2.70
2.83
4.03
2.50
3.18
5.51
2.59
2.45
1.21
3.71
4.95
2.06
1.76
2.71
2.84
2.17
2.93
1.49
1.20
0.29
1.32
3.30
2.50
2.44
2.70
5.48
3.26
1.20
19.04
2.76
2.61
2.54
2.56
2.47
2.60
1.42
1.41
1.40
1.19
1.33
4.14
1.21
1.39
1.25
1.32
4.16
2.71
2.44
5.49
2.69
2.46
2.70
2.55
2.56
2.45
2.61

ПОДВАЛ Н=2.50

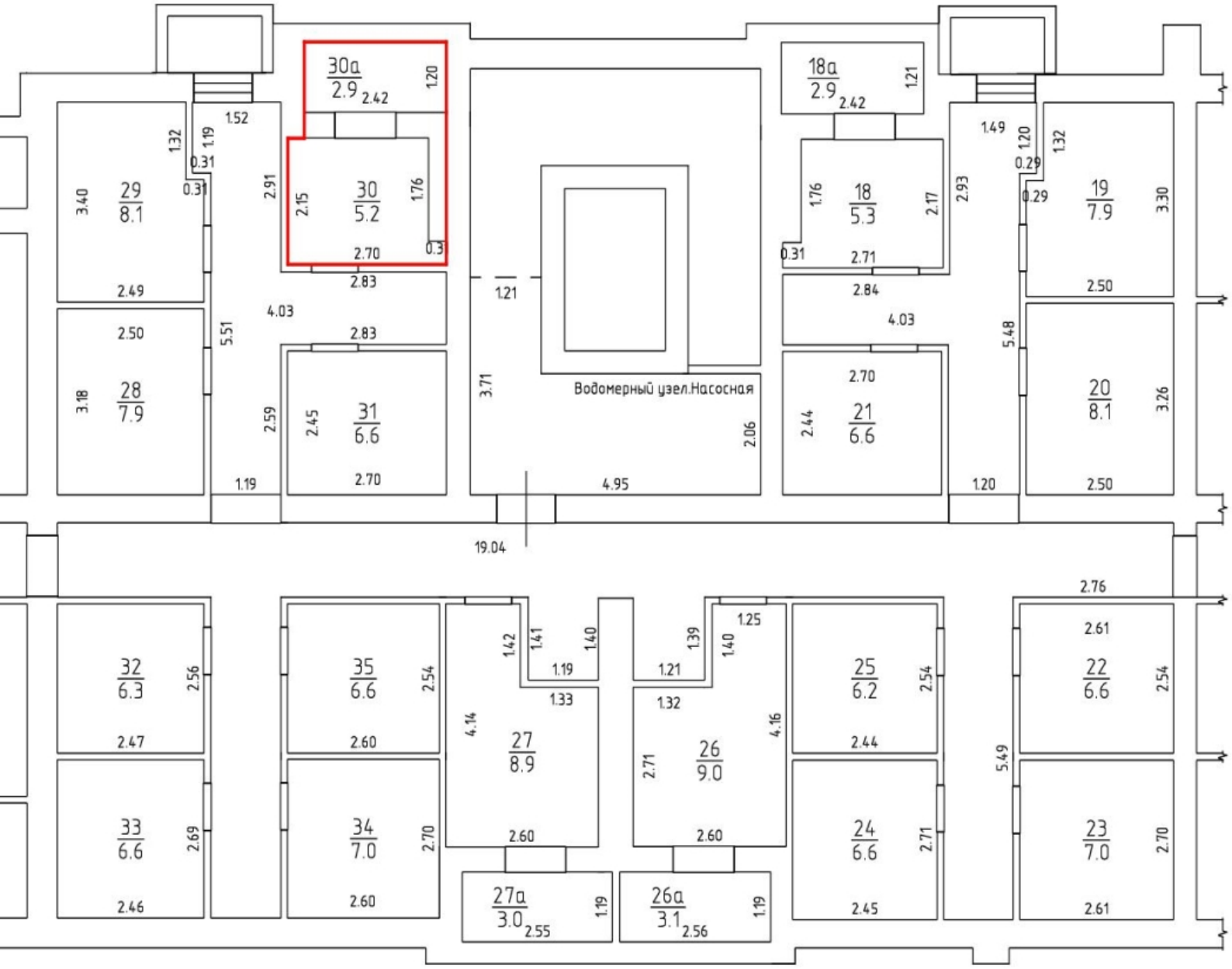
30а 2.9 2.42 1.20
18а 2.9 2.42 1.21
29 8.1
30 5.2
18 5.3
19 7.9
28 7.9
31 6.6
20 8.1
21 6.6
Водомерный узел.Насосная
32 6.3
35 6.6
27 8.9
26 9.0
25 6.2
22 6.6
33 6.6
34 7.0
24 6.6
23 7.0
27а 3.0 2.55
26а 3.1 2.56
19.04

ПОДВАЛ Н=2.50

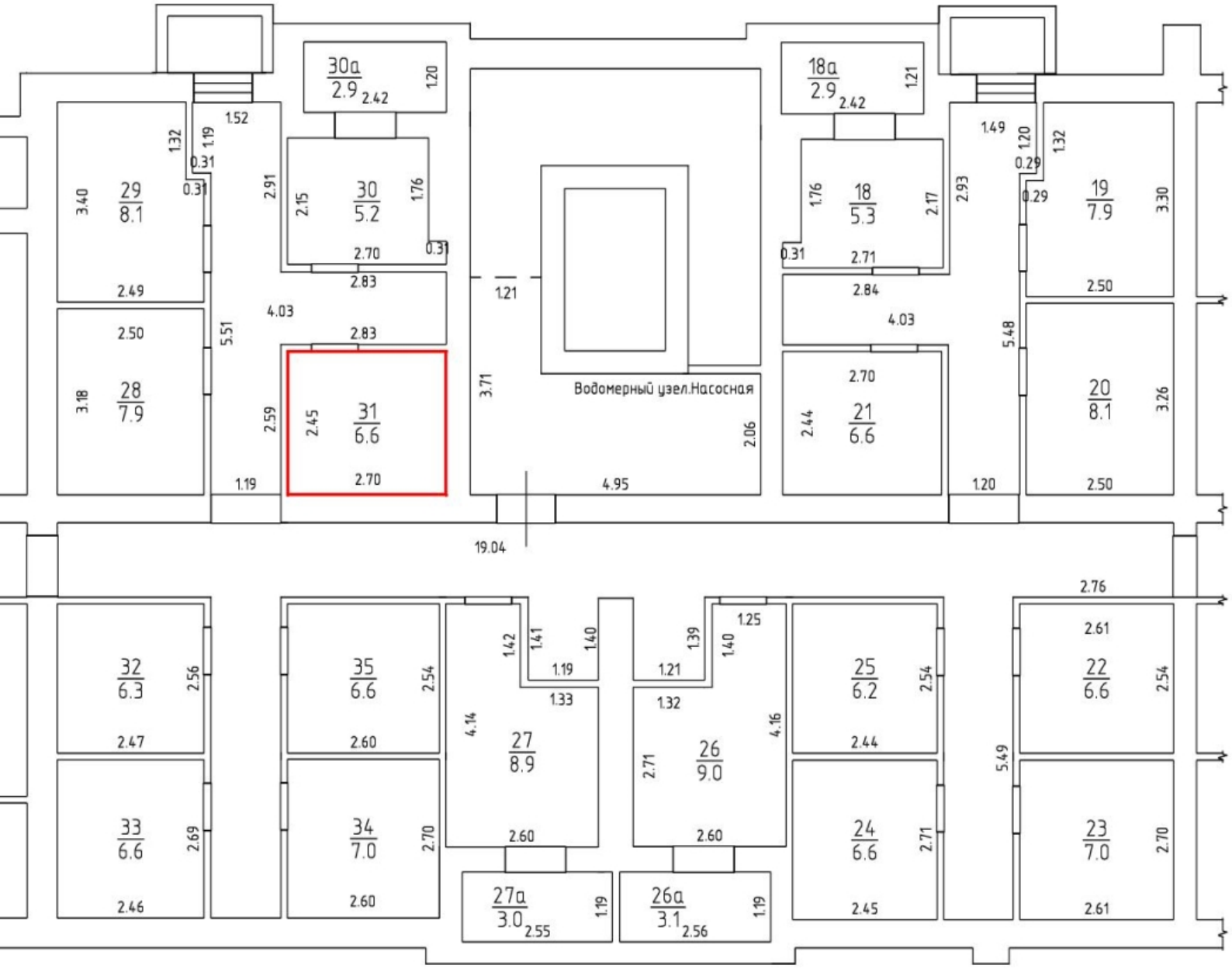
30а 2.9 2.42 1.20
18а 2.9 2.42 1.21
29 8.1
30 5.2
18 5.3
19 7.9
28 7.9
31 6.6
20 8.1
21 6.6
Водомерный узел.Насосная
32 6.3
35 6.6
27 8.9
26 9.0
25 6.2
22 6.6
33 6.6
34 7.0
24 6.6
23 7.0
27а 3.0 2.55
26а 3.1 2.56
1.52
1.32
1.19
0.31
3.40
2.91
2.15
1.76
2.70
2.83
4.03
2.49
2.50
3.18
5.51
2.59
2.45
2.70
1.19
1.21
3.71
2.06
4.95
1.49
1.20
0.29
1.32
3.30
2.50
1.76
2.17
2.93
2.71
2.84
2.44
5.48
3.26
19.04
2.76
2.61
2.54
2.56
2.47
2.69
2.46
2.60
2.70
1.42
1.41
1.40
1.33
4.14
1.39
1.25
1.32
2.71
4.16
2.44
2.45
5.49
2.61
2.71
2.70

ПОДВАЛ Н=2.50

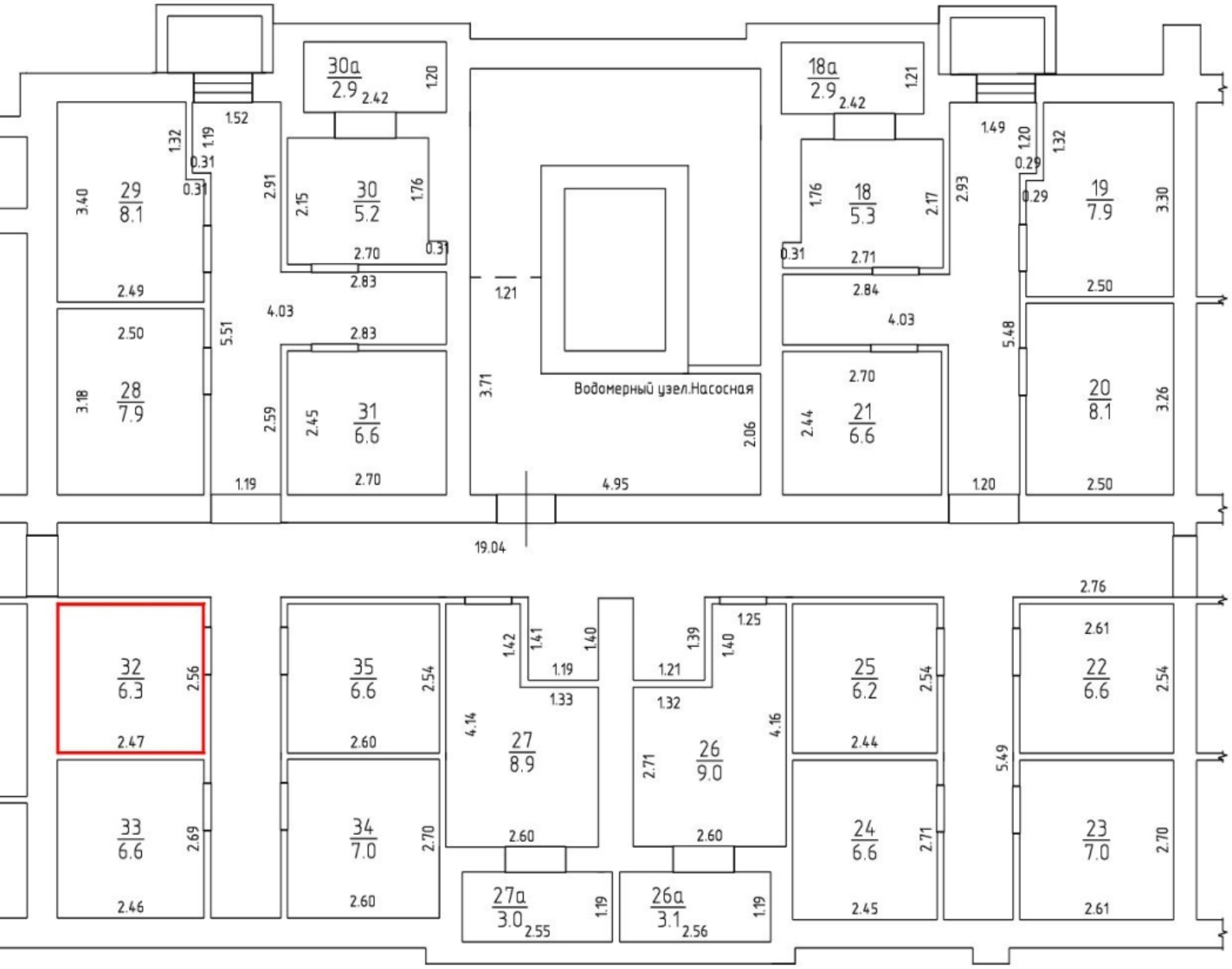
30а 2.9 2.42 1.20
18а 2.9 2.42 1.21
1.52
1.32
1.19
0.31
0.31
29 8.1
3.40
2.49
2.91
30 5.2
2.15
1.76
2.70
0.31
2.83
4.03
2.83
1.21
Водомерный узел.Насосная
3.71
2.06
4.95
18 5.3
1.76
2.17
0.31
2.71
2.84
4.03
2.93
1.49
1.20
0.29
1.32
0.29
19 7.9
3.30
2.50
2.50
28 7.9
3.18
5.51
2.59
31 6.6
2.45
2.70
1.19
2.70
21 6.6
2.44
5.48
20 8.1
3.26
1.20
2.50
19.04
2.76
2.61
32 6.3
2.56
2.47
35 6.6
2.54
2.60
1.42
1.41
1.40
1.19
1.33
4.14
27 8.9
2.60
1.21
1.39
1.40
1.25
1.32
2.71
26 9.0
4.16
2.60
25 6.2
2.54
2.44
22 6.6
2.54
5.49
33 6.6
2.69
2.46
34 7.0
2.70
2.60
24 6.6
2.71
2.45
23 7.0
2.70
2.61
27а 3.0 2.55 1.19
26а 3.1 2.56 1.19

ПОДВАЛ H=2.50

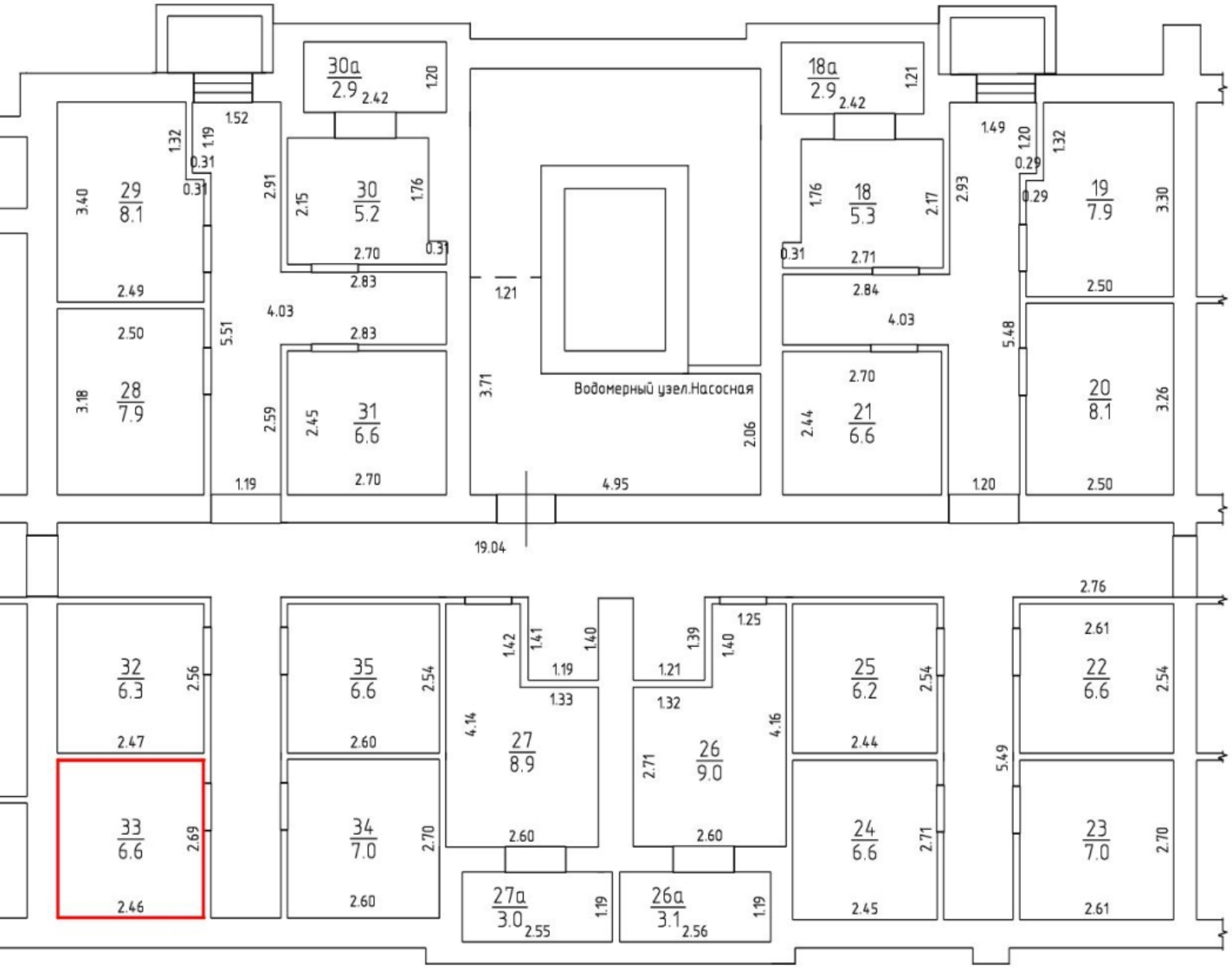
30а 2.9 2.42 1.20
18а 2.9 2.42 1.21
29 8.1
30 5.2
18 5.3
19 7.9
28 7.9
31 6.6
20 8.1
21 6.6
Водомерный узел.Насосная
32 6.3
35 6.6
27 8.9
26 9.0
25 6.2
22 6.6
33 6.6
34 7.0
24 6.6
23 7.0
27а 3.0 2.55
26а 3.1 2.56
19.04

ПОДВАЛ Н=2.50

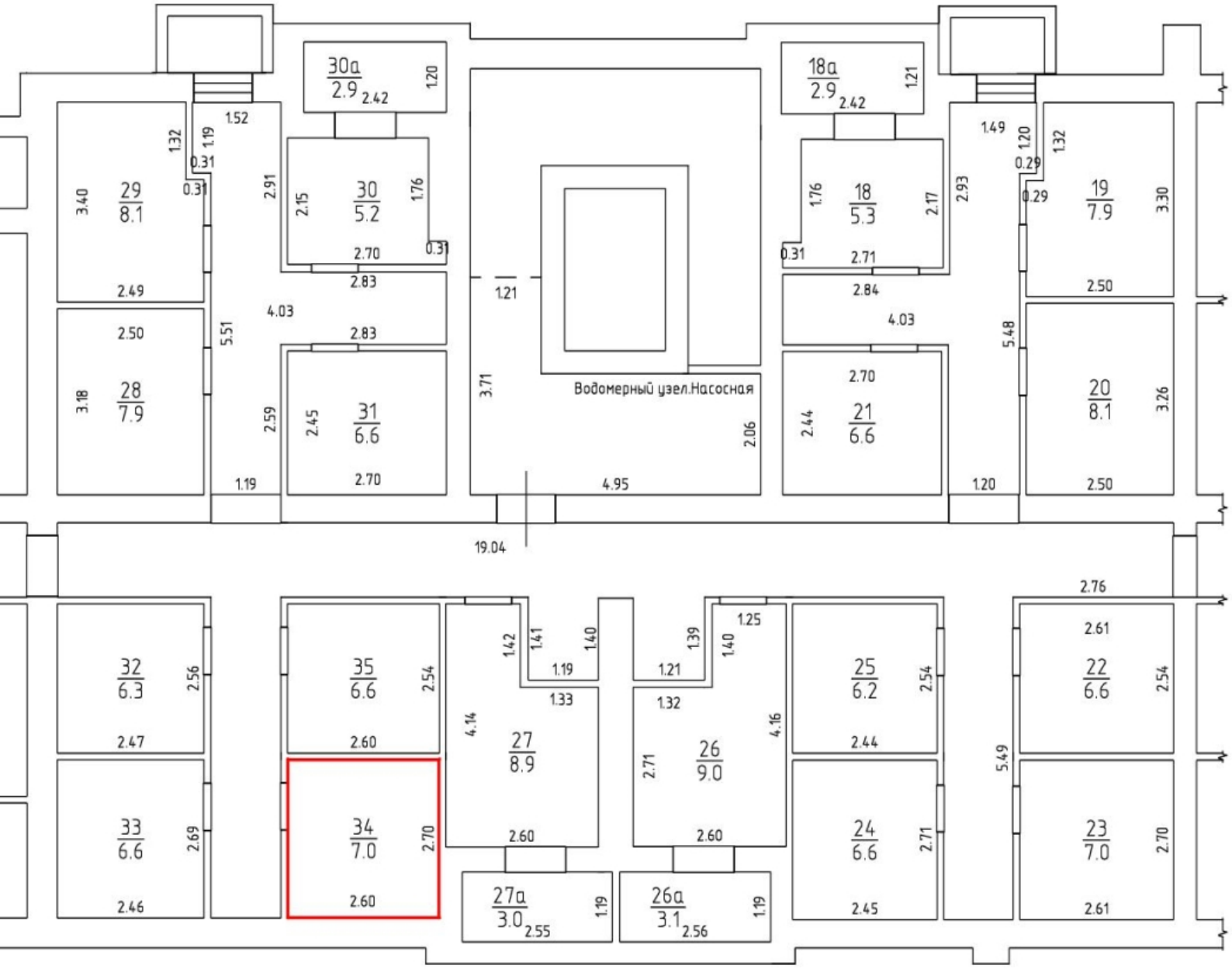
30а 2.9 2.42 1.20
18а 2.9 2.42 1.21
29 8.1
30 5.2
18 5.3
19 7.9
28 7.9
31 6.6
20 8.1
21 6.6
Водомерный узел.Насосная
32 6.3
35 6.6
27 8.9
26 9.0
25 6.2
22 6.6
33 6.6
34 7.0
24 6.6
23 7.0
27а 3.0 2.55
26а 3.1 2.56
1.52
1.32
1.19
0.31
2.91
3.40
2.49
2.15
1.76
2.70
2.83
4.03
5.51
2.50
3.18
2.59
2.45
2.70
1.21
3.71
4.95
2.06
1.49
1.20
0.29
1.32
3.30
2.50
2.93
2.17
2.84
2.71
2.44
5.48
3.26
19.04
2.76
2.61
2.54
1.42
1.41
1.40
1.39
1.25
4.14
1.33
1.32
4.16
2.71
2.60
2.56
2.47
2.69
2.46
2.44
2.45
5.49
2.71
2.70
1.19

ПОДВАЛ Н=2.50

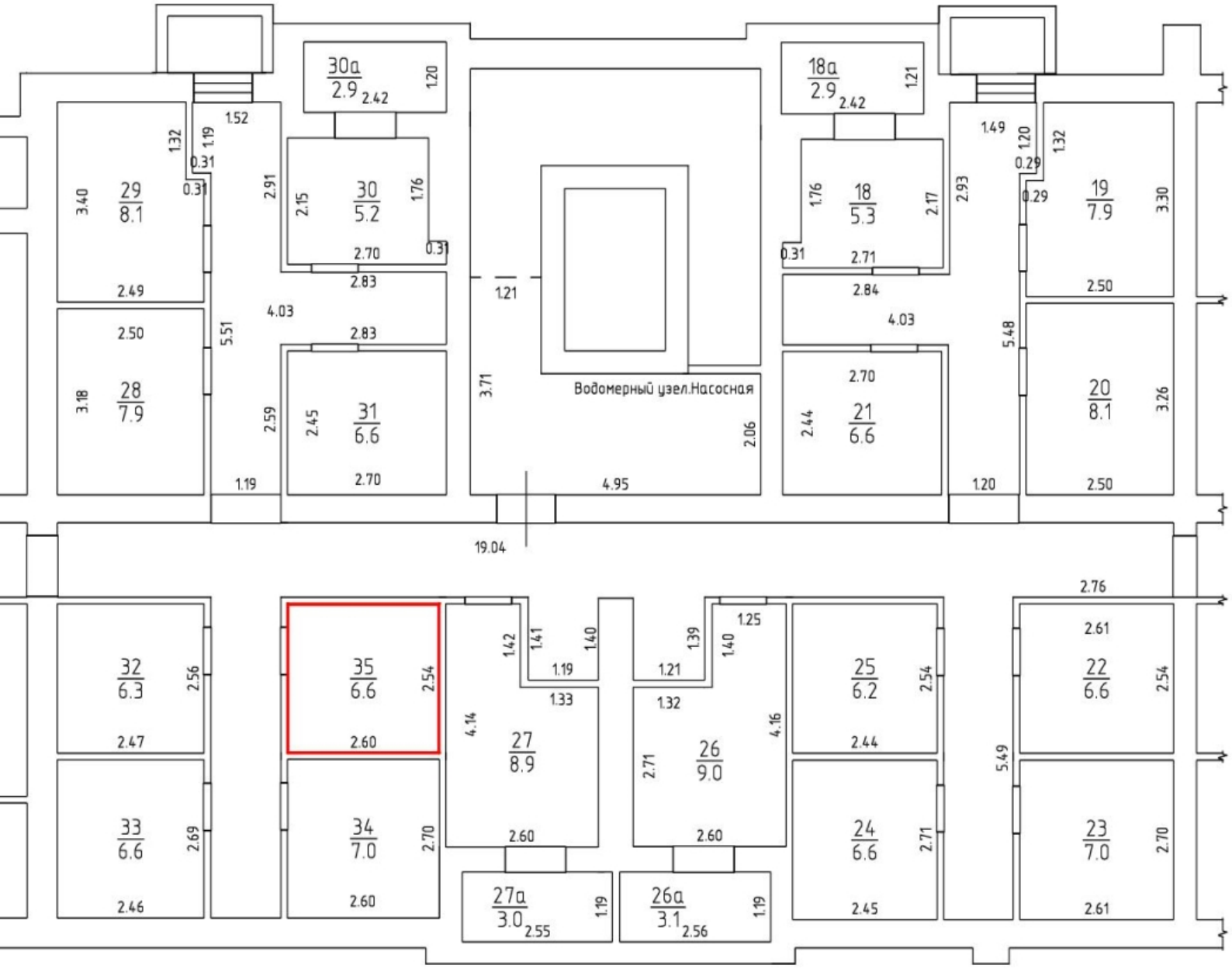
30а 2.9 2.42 1.20
18а 2.9 2.42 1.21
29 8.1
30 5.2
18 5.3
19 7.9
28 7.9
31 6.6
20 8.1
21 6.6
Водомерный узел.Насосная
32 6.3
35 6.6
27 8.9
26 9.0
25 6.2
22 6.6
33 6.6
34 7.0
24 6.6
23 7.0
27а 3.0 2.55
26а 3.1 2.56
1.52
1.32
1.19
0.31
2.91
3.40
2.49
2.15
1.76
2.70
2.83
4.03
5.51
2.50
3.18
2.59
2.45
1.21
3.71
4.95
2.06
1.49
1.20
0.29
1.32
3.30
2.93
2.17
2.71
2.84
2.44
5.48
3.26
19.04
2.76
2.61
2.54
2.56
2.47
2.60
1.42
1.41
1.40
1.33
4.14
1.39
1.25
1.32
4.16
2.71
2.69
2.46
2.70
2.44
5.49
2.45
1.19

ПОДВАЛ H=2.50

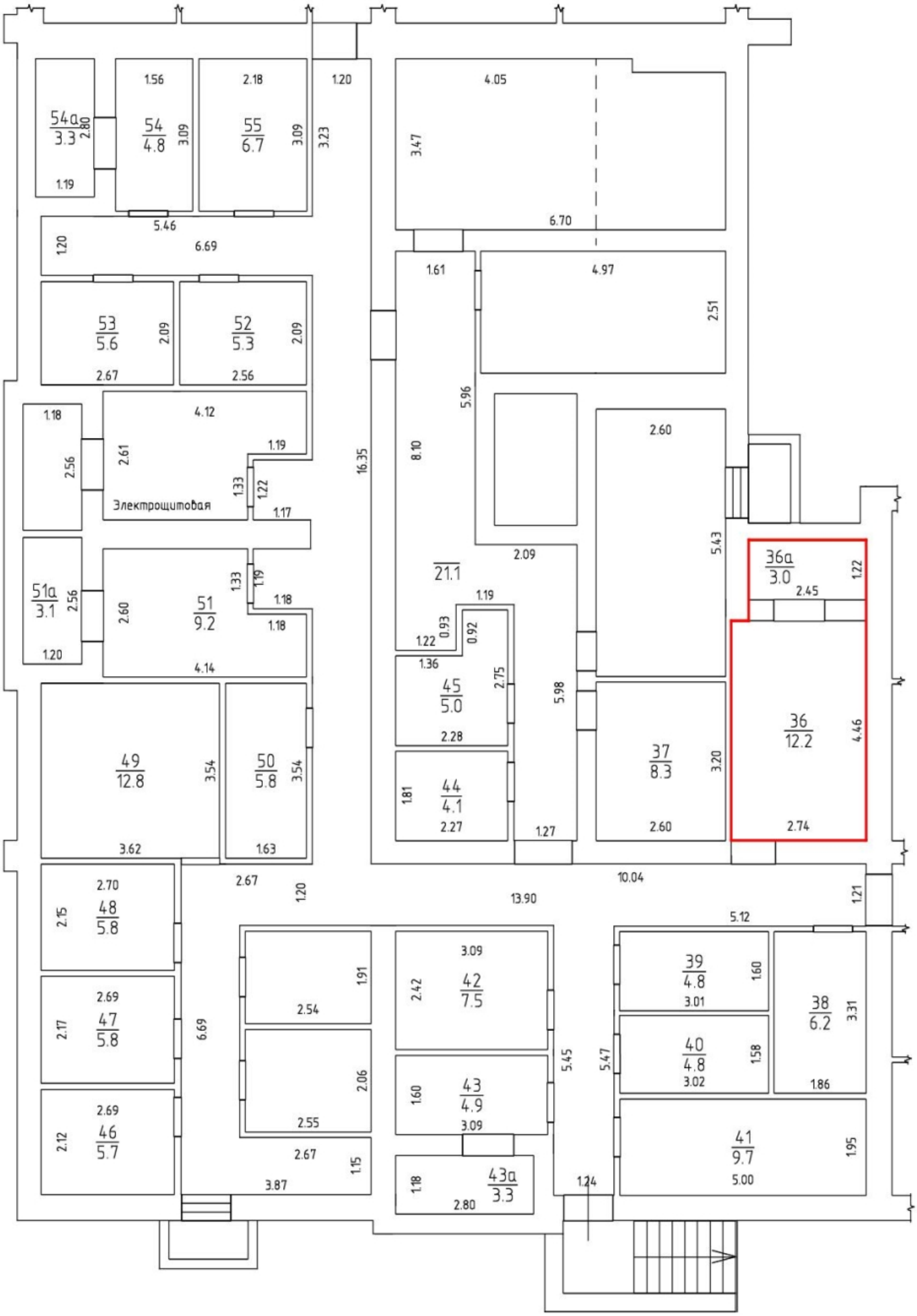
54а 3.3
54 4.8
55 6.7
53 5.6
52 5.3
Электрощитовая
51а 3.1
51 9.2
49 12.8
50 5.8
48 5.8
47 5.8
46 5.7
42 7.5
43 4.9
43а 3.3
21.1
45 5.0
44 4.1
37 8.3
36а 3.0
36 12.2
39 4.8
40 4.8
38 6.2
41 9.7

ПОДВАЛ H=2.50

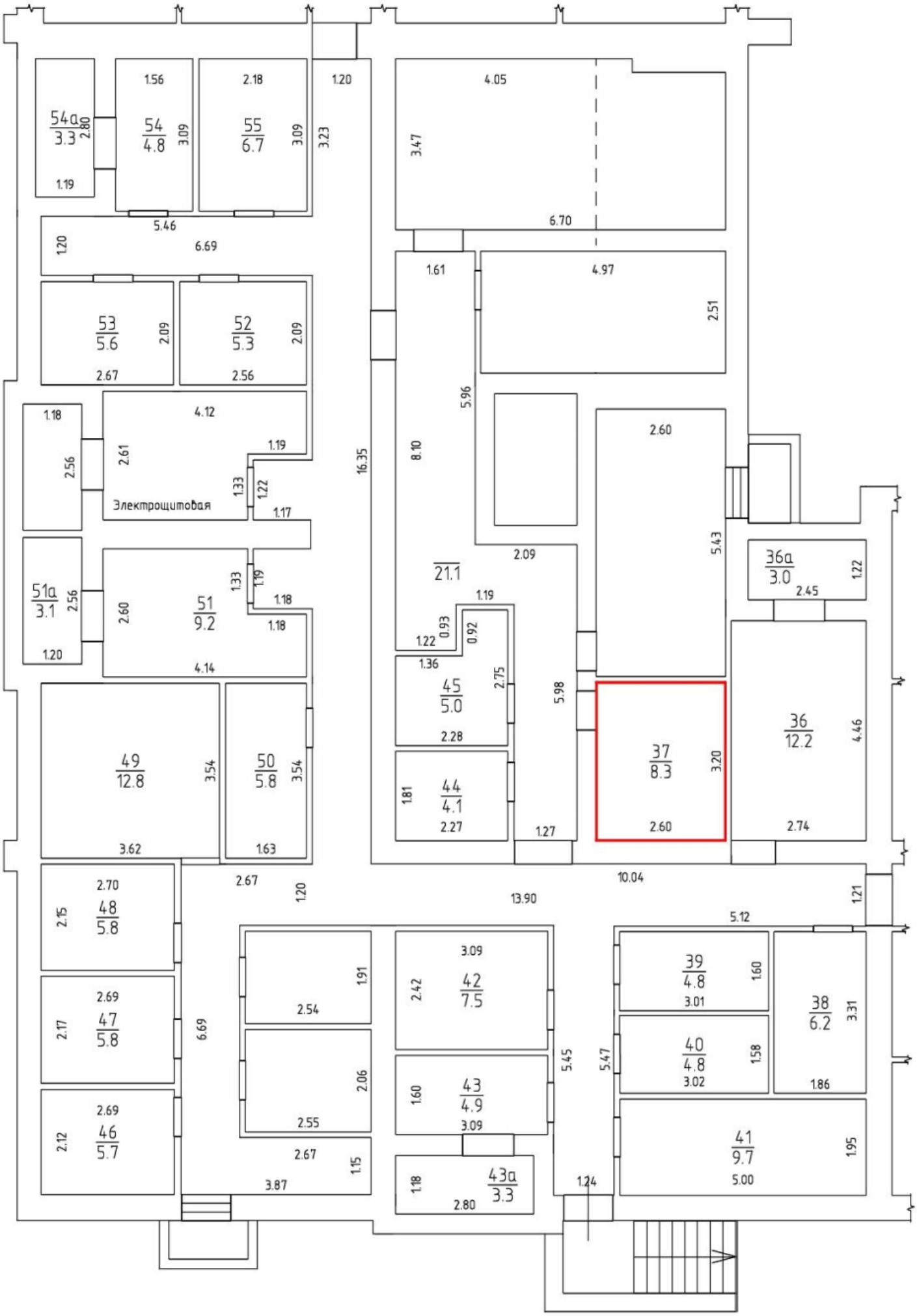
54а 3.3
54 4.8
55 6.7
53 5.6
52 5.3
Электрощитовая
51а 3.1
51 9.2
49 12.8
50 5.8
48 5.8
47 5.8
46 5.7
21.1
45 5.0
44 4.1
37 8.3
36 12.2
36а 3.0
42 7.5
43 4.9
43а 3.3
39 4.8
40 4.8
38 6.2
41 9.7

ПОДВАЛ H=2.50

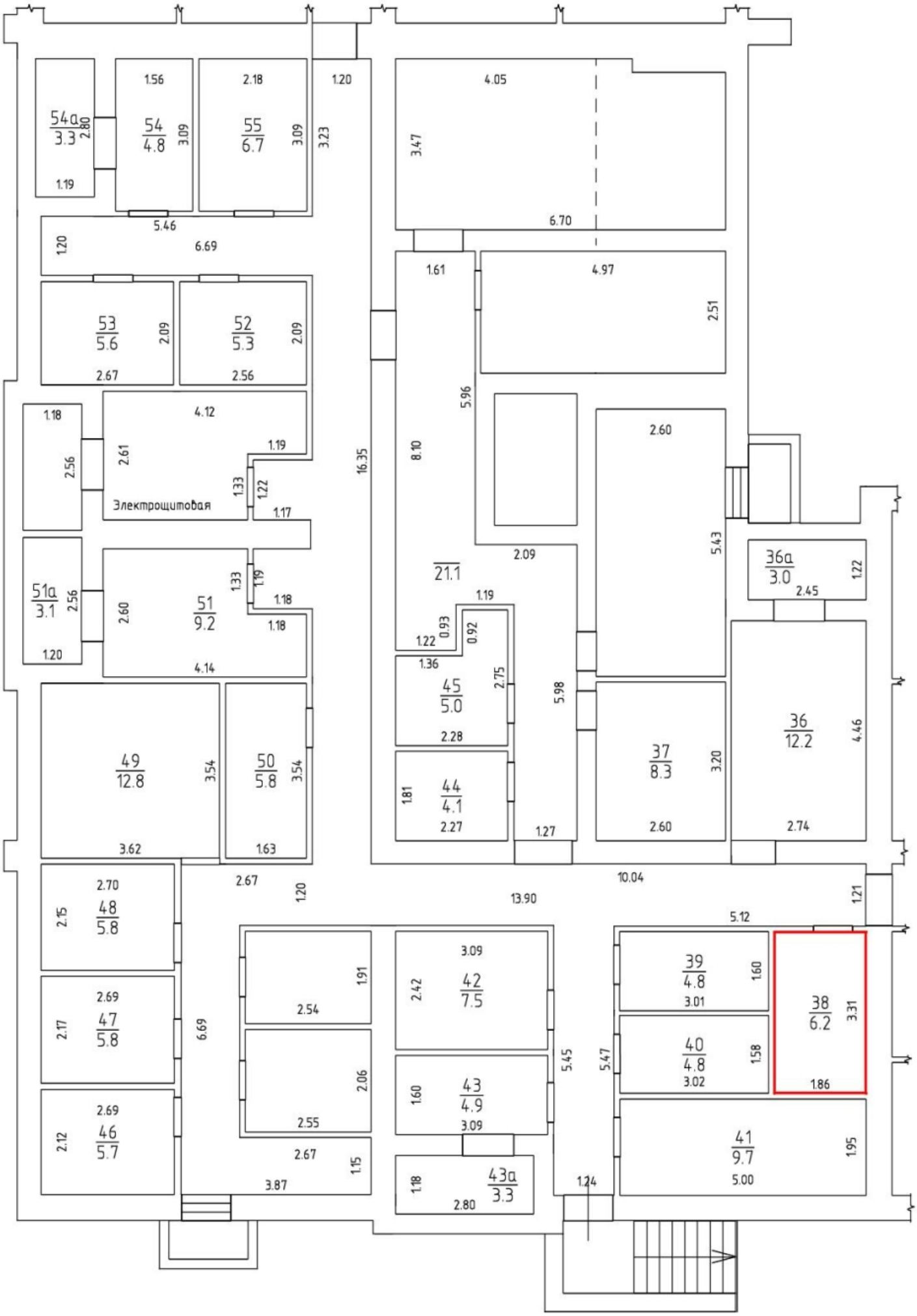
54а 3.3
54 4.8
55 6.7
53 5.6
52 5.3
Электрощитовая
51а 3.1
51 9.2
49 12.8
50 5.8
48 5.8
47 5.8
46 5.7
21.1
45 5.0
44 4.1
42 7.5
43 4.9
43а 3.3
36а 3.0
36 12.2
37 8.3
39 4.8
40 4.8
38 6.2
41 9.7

ПОДВАЛ H=2.50

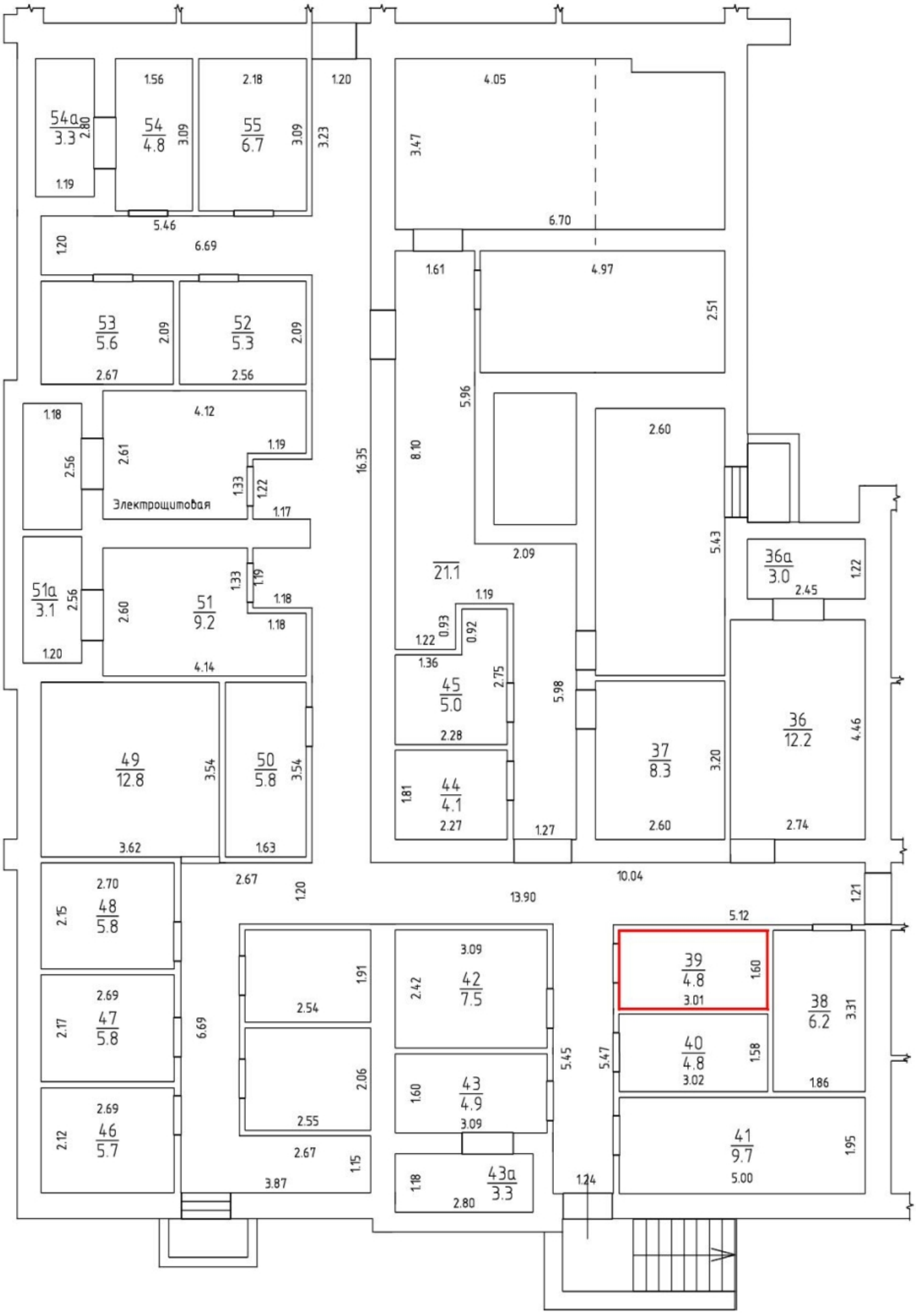
54а 3.3
54 4.8
55 6.7
53 5.6
52 5.3
Электрощитовая
51а 3.1
51 9.2
49 12.8
50 5.8
48 5.8
47 5.8
46 5.7
42 7.5
43 4.9
43а 3.3
21.1
45 5.0
44 4.1
37 8.3
36 12.2
36а 3.0
39 4.8
40 4.8
41 9.7
38 6.2

ПОДВАЛ H=2.50

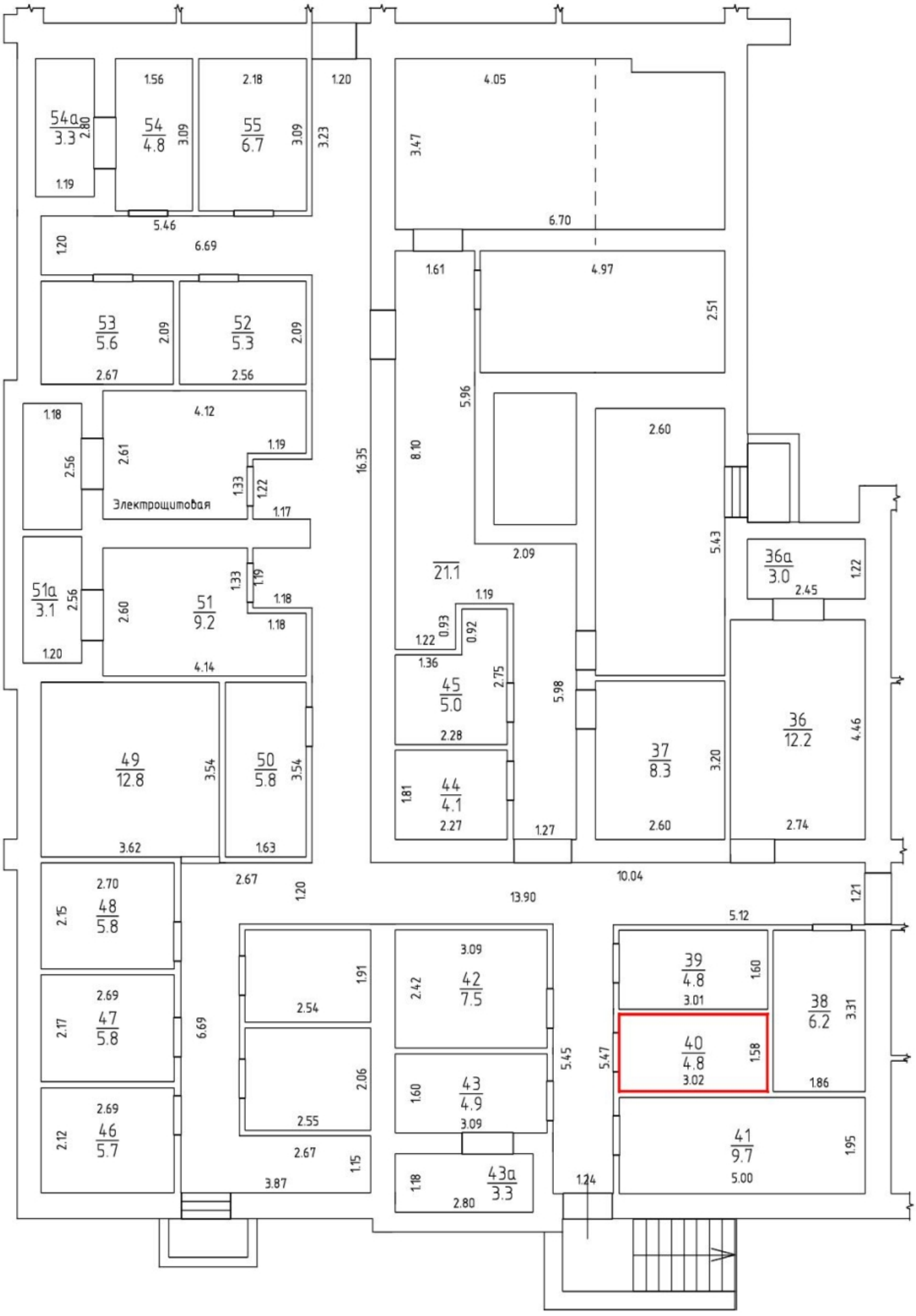
54а 3.3
54 4.8
55 6.7
53 5.6
52 5.3
Электрощитовая
51а 3.1
51 9.2
49 12.8
50 5.8
48 5.8
47 5.8
46 5.7
42 7.5
43 4.9
43а 3.3
41 9.7
40 4.8
39 4.8
38 6.2
37 8.3
36 12.2
36а 3.0
45 5.0
44 4.1
21.1

ПОДВАЛ H=2.50

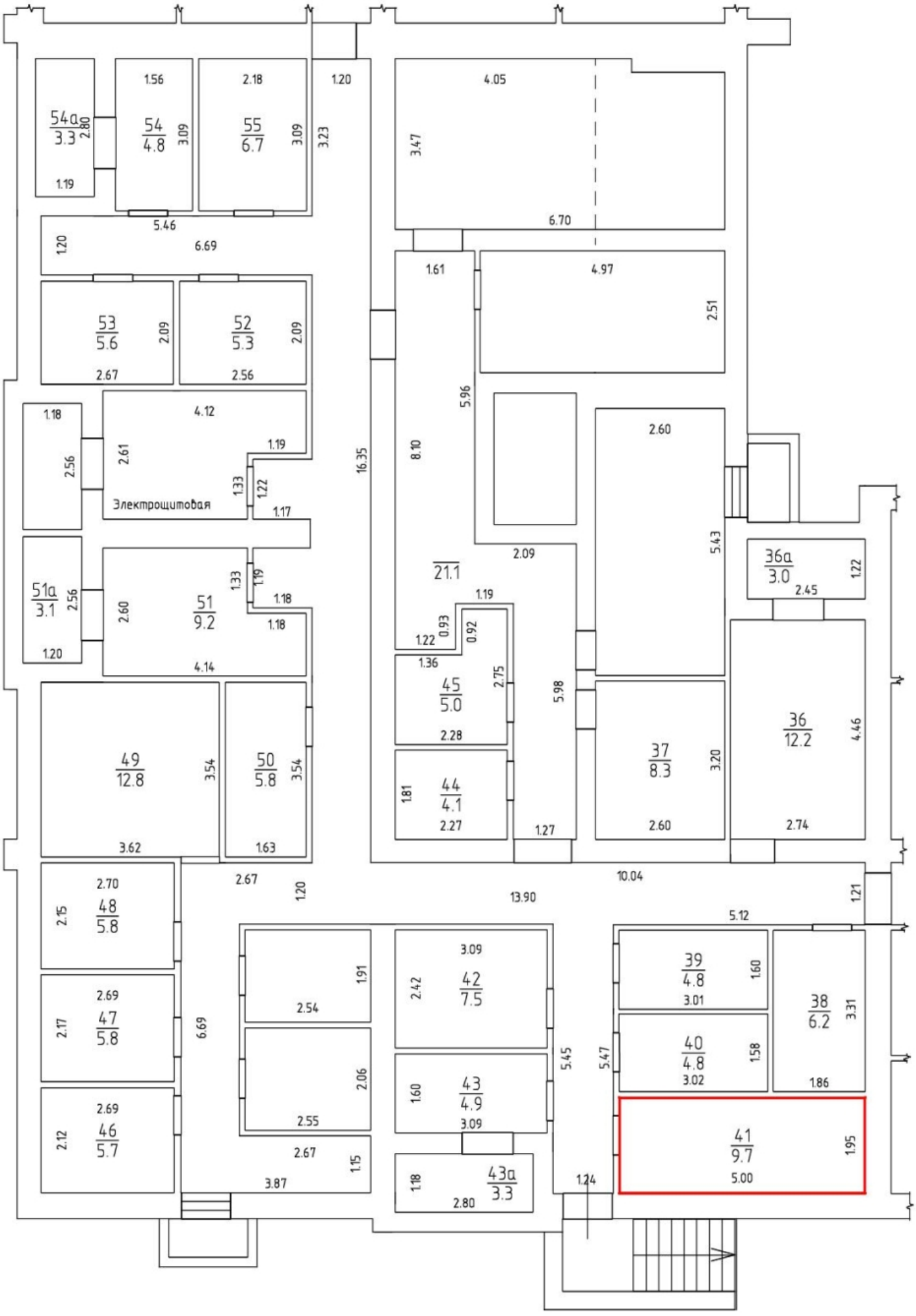
54а 3.3 2.80 1.19
54 4.8 1.56 3.09
55 6.7 2.18 3.09
1.20
3.23
5.46
1.20
6.69
53 5.6 2.09 2.67
52 5.3 2.09 2.56
1.18
2.56
4.12
2.61
1.19
1.33
1.22
1.17
Электрощитовая
51а 3.1 2.56 1.20
2.60
51 9.2
1.33
1.19
1.18
1.18
4.14
49 12.8 3.54 3.62
50 5.8 3.54 1.63
2.67
1.20
48 5.8 2.70 2.15
47 5.8 2.69 2.17
46 5.7 2.69 2.12
6.69
2.54 1.91
2.55 2.06
2.67
1.15
3.87
42 7.5 3.09 2.42
43 4.9 1.60 3.09
43а 3.3 1.18 2.80
4.05
3.47
6.70
1.61
4.97
2.51
5.96
8.10
16.35
21.1
2.09
1.19
1.22
0.93
0.92
1.36
45 5.0 2.75 2.28
44 4.1 1.81 2.27
5.98
1.27
2.60
5.43
36а 3.0 2.45 1.22
37 8.3 3.20 2.60
36 12.2 4.46 2.74
10.04
13.90
1.21
5.12
39 4.8 1.60 3.01
40 4.8 1.58 3.02
38 6.2 3.31 1.86
5.45
5.47
41 9.7 1.95 5.00
1.24

ПОДВАЛ H=2.50

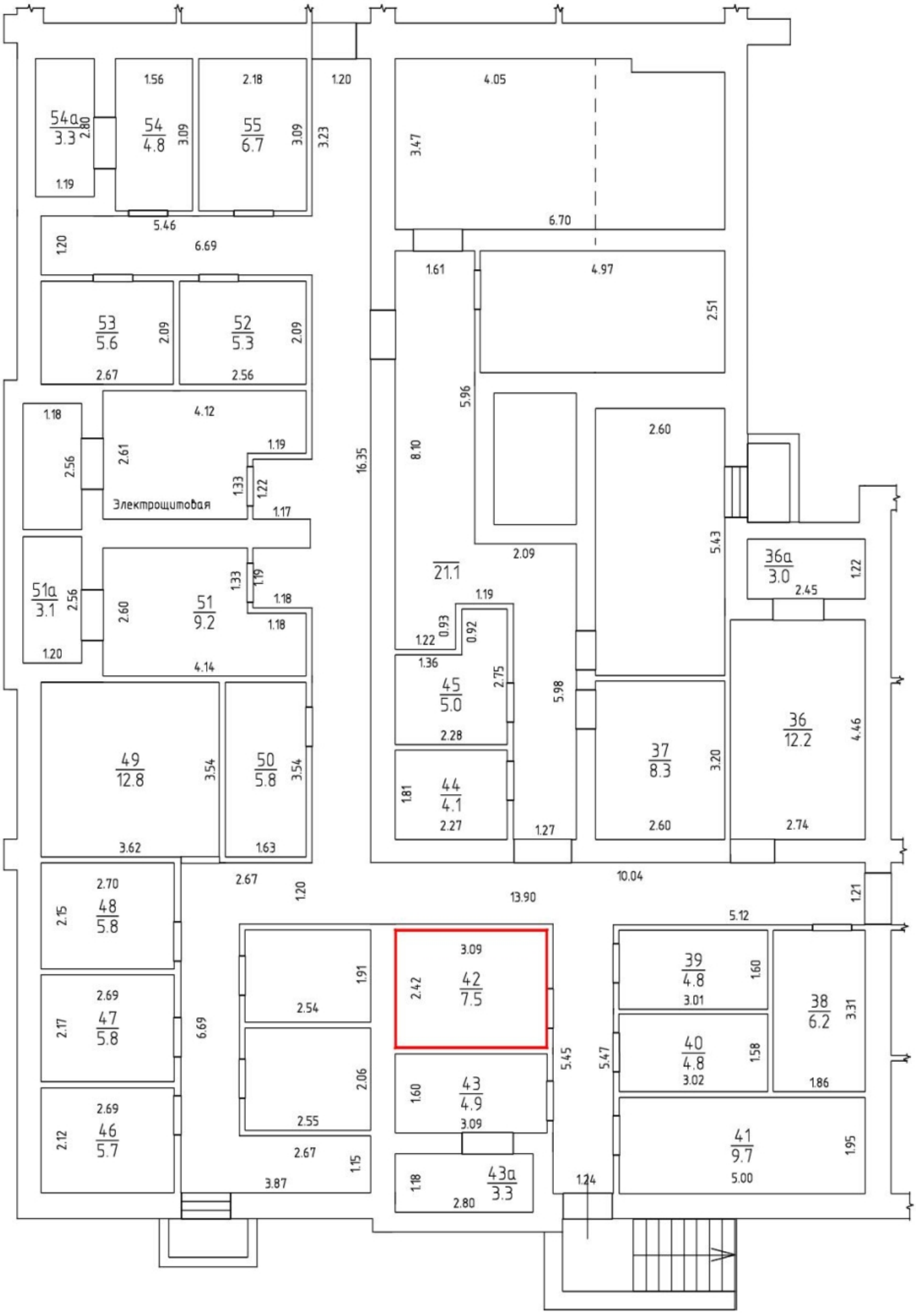
54а 3.3
54 4.8
55 6.7
53 5.6
52 5.3
Электрощитовая
51а 3.1
51 9.2
49 12.8
50 5.8
48 5.8
47 5.8
46 5.7
42 7.5
43 4.9
43а 3.3
21.1
45 5.0
44 4.1
37 8.3
36 12.2
36а 3.0
39 4.8
40 4.8
38 6.2
41 9.7

ПОДВАЛ Н=2.50

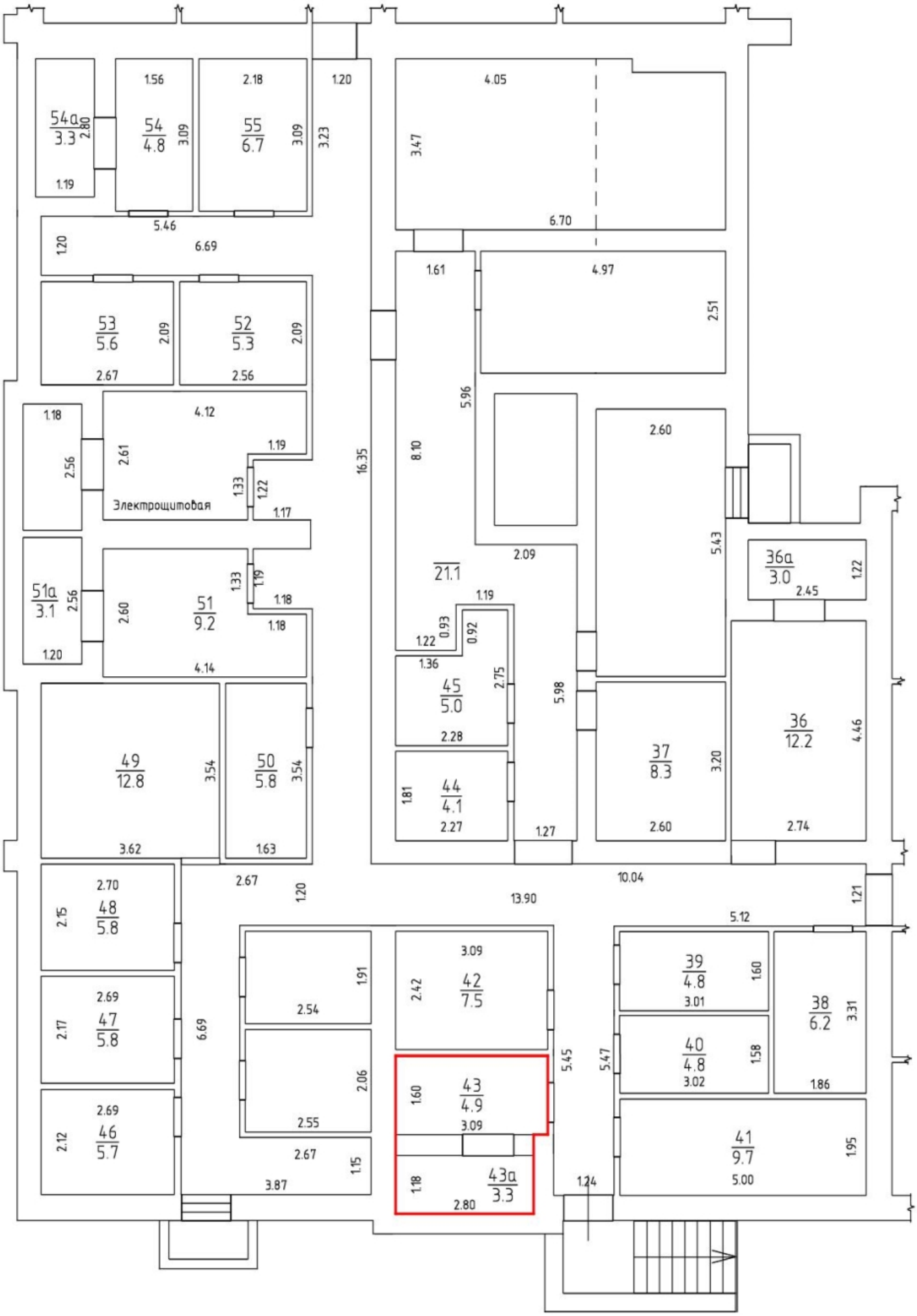
54а 3.3
54 4.8
55 6.7
53 5.6
52 5.3
Электрощитовая
51а 3.1
51 9.2
49 12.8
50 5.8
48 5.8
47 5.8
46 5.7
21.1
45 5.0
44 4.1
37 8.3
36 12.2
36а 3.0
42 7.5
43 4.9
43а 3.3
39 4.8
40 4.8
38 6.2
41 9.7

ПОДВАЛ H=2.50

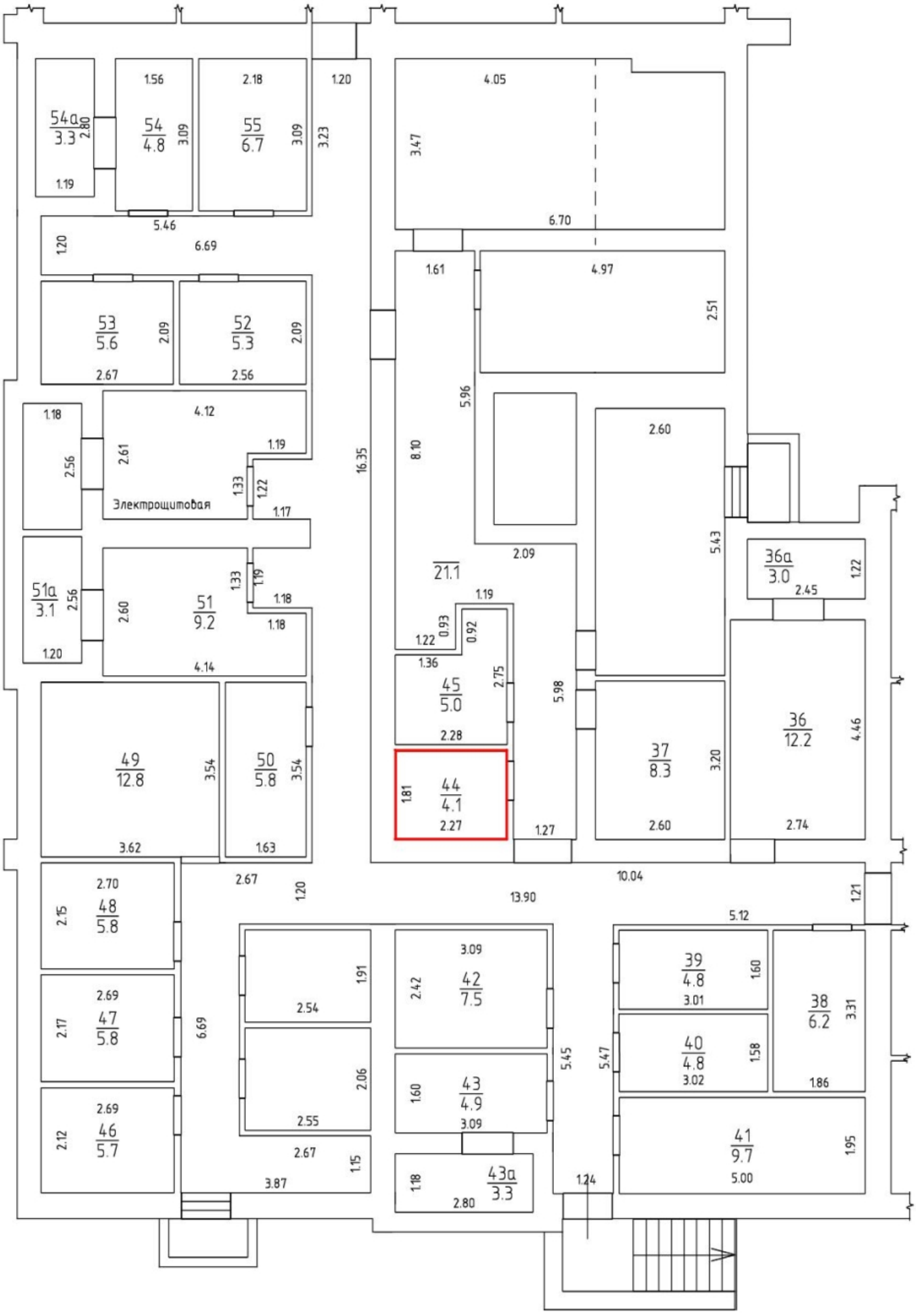
54а 3.3
54 4.8
55 6.7
53 5.6
52 5.3
Электрощитовая
51а 3.1
51 9.2
49 12.8
50 5.8
48 5.8
47 5.8
46 5.7
42 7.5
43 4.9
43а 3.3
21.1
45 5.0
44 4.1
37 8.3
36 12.2
36а 3.0
39 4.8
40 4.8
38 6.2
41 9.7

ПОДВАЛ H=2.50

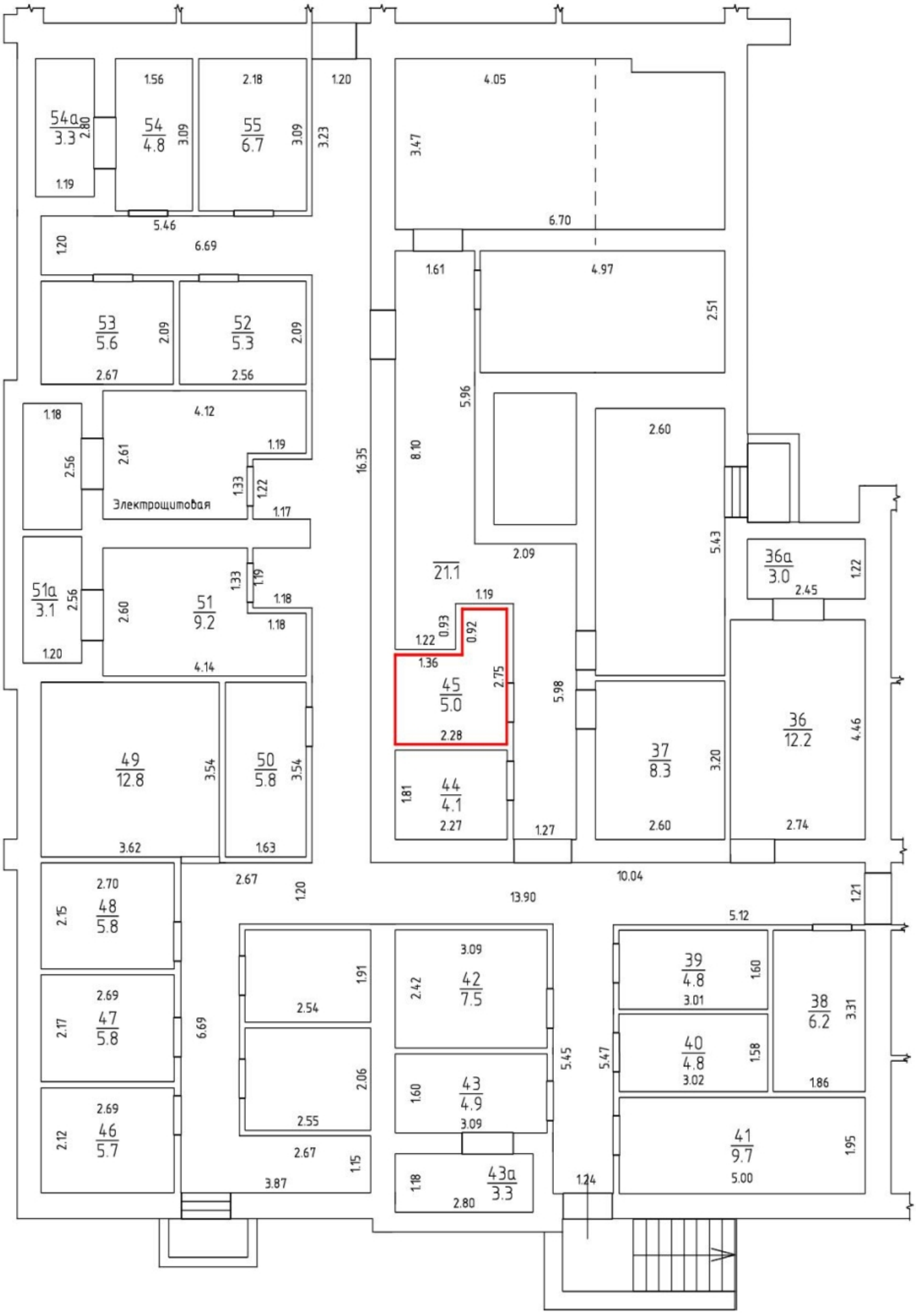
54а 3.3
54 4.8
55 6.7
53 5.6
52 5.3
Электрощитовая
51а 3.1
51 9.2
49 12.8
50 5.8
48 5.8
47 5.8
46 5.7
45 5.0
44 4.1
21.1
42 7.5
43 4.9
43а 3.3
41 9.7
39 4.8
40 4.8
38 6.2
37 8.3
36 12.2
36а 3.0

ПОДВАЛ H=2.50

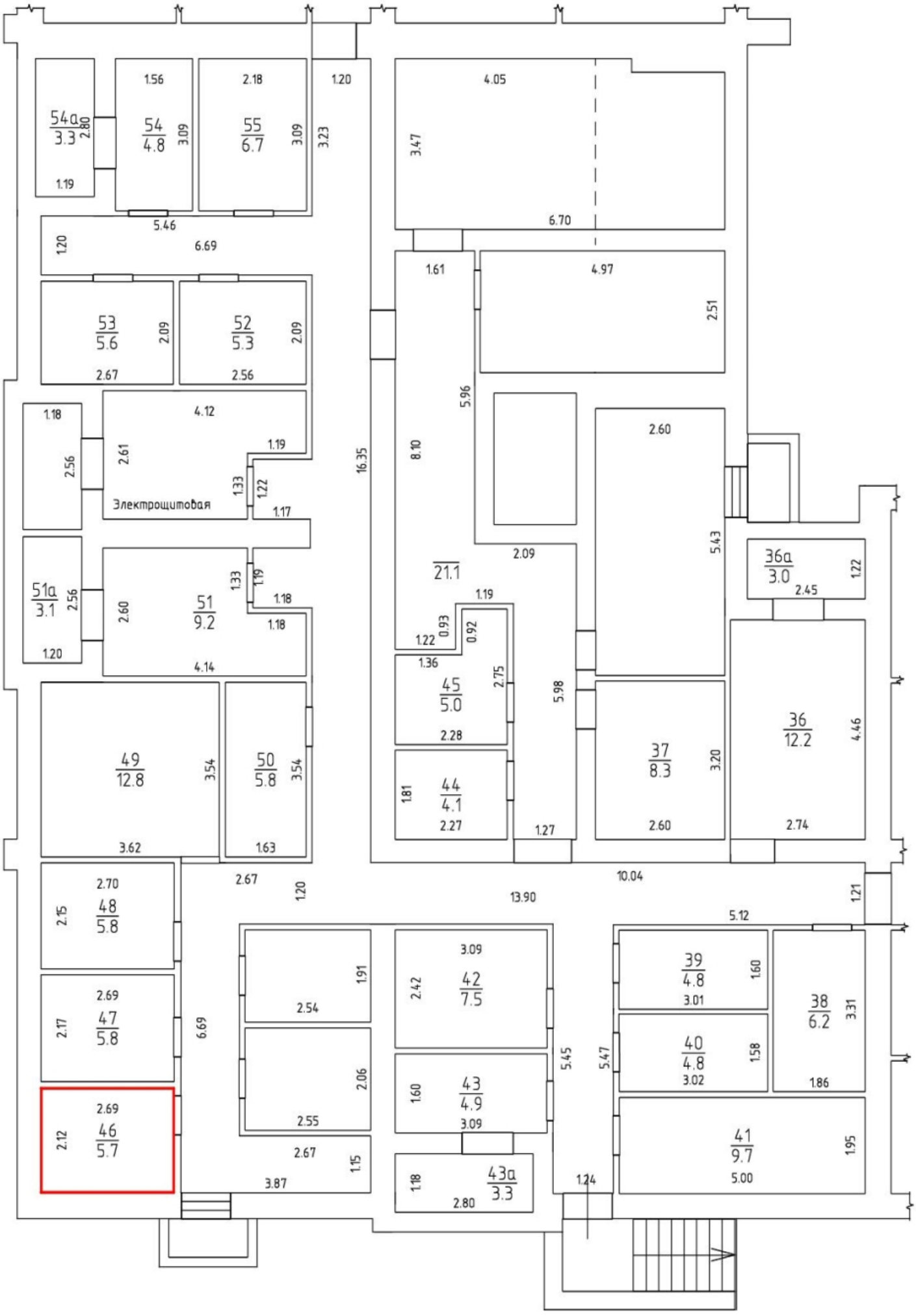
54а 3.3
54 4.8
55 6.7
53 5.6
52 5.3
Электрощитовая
51а 3.1
51 9.2
49 12.8
50 5.8
48 5.8
47 5.8
46 5.7
21.1
45 5.0
44 4.1
37 8.3
36 12.2
36а 3.0
42 7.5
43 4.9
43а 3.3
39 4.8
40 4.8
38 6.2
41 9.7

ПОДВАЛ Н=2.50

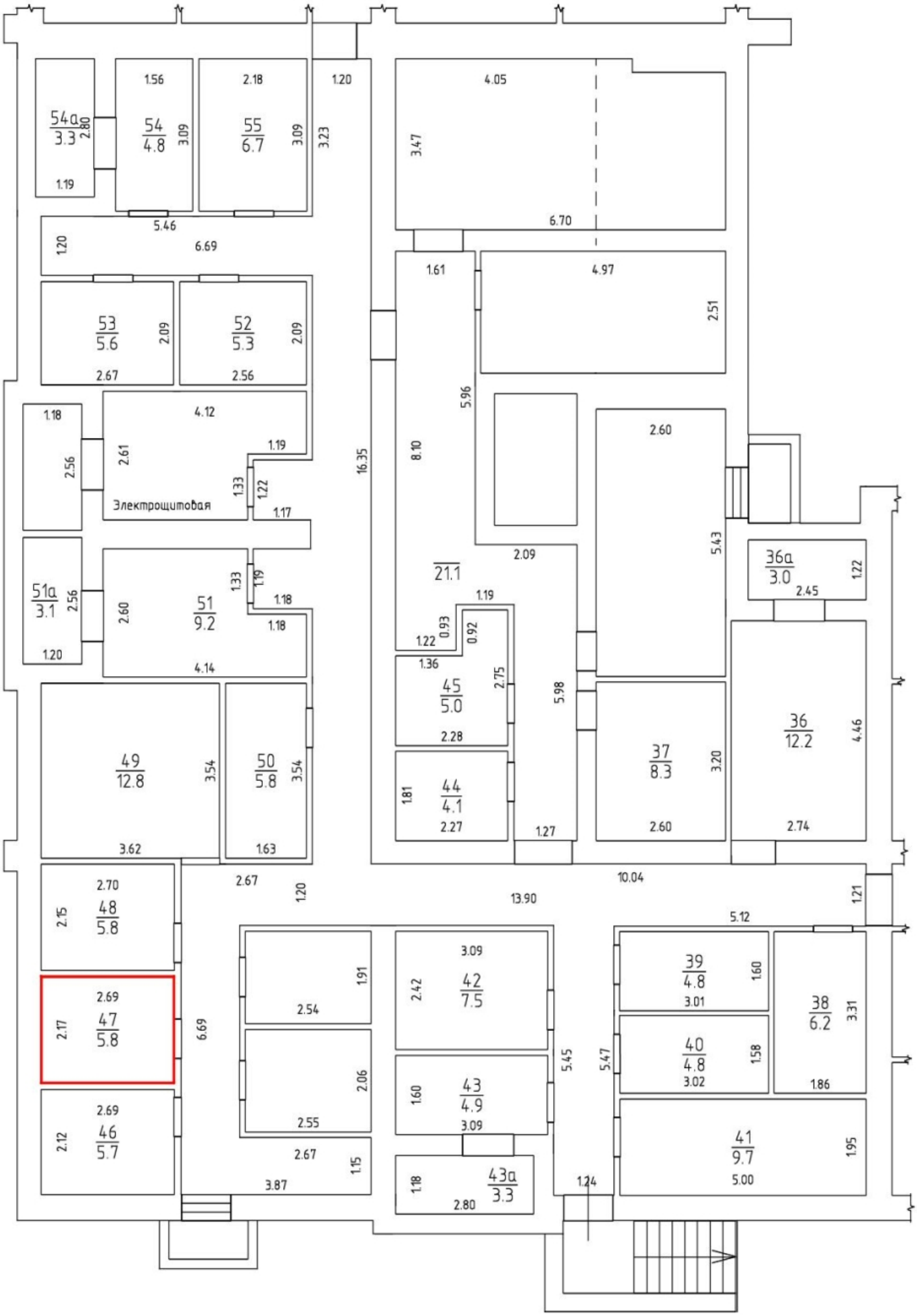
54а 3.3
54 4.8
55 6.7
53 5.6
52 5.3
Электрощитовая
51а 3.1
51 9.2
49 12.8
50 5.8
48 5.8
47 5.8
46 5.7
21.1
45 5.0
44 4.1
37 8.3
36 12.2
36а 3.0
42 7.5
43 4.9
43а 3.3
39 4.8
40 4.8
38 6.2
41 9.7

ПОДВАЛ H=2.50

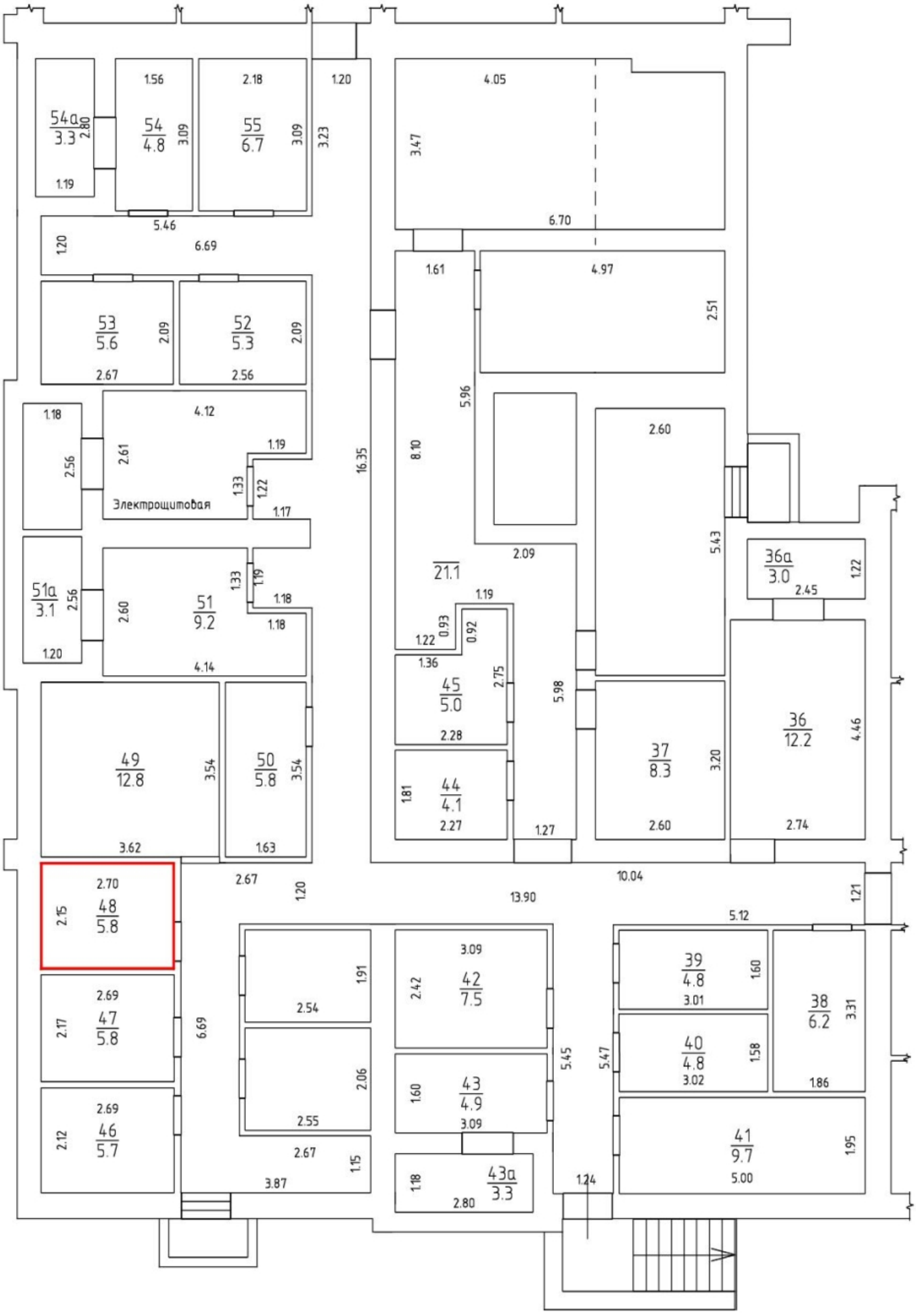
54а 3.3
54 4.8
55 6.7
53 5.6
52 5.3
Электрощитовая
51а 3.1
51 9.2
49 12.8
50 5.8
48 5.8
47 5.8
46 5.7
21.1
45 5.0
44 4.1
37 8.3
36 12.2
36а 3.0
42 7.5
43 4.9
43а 3.3
39 4.8
40 4.8
38 6.2
41 9.7

ПОДВАЛ Н=2.50

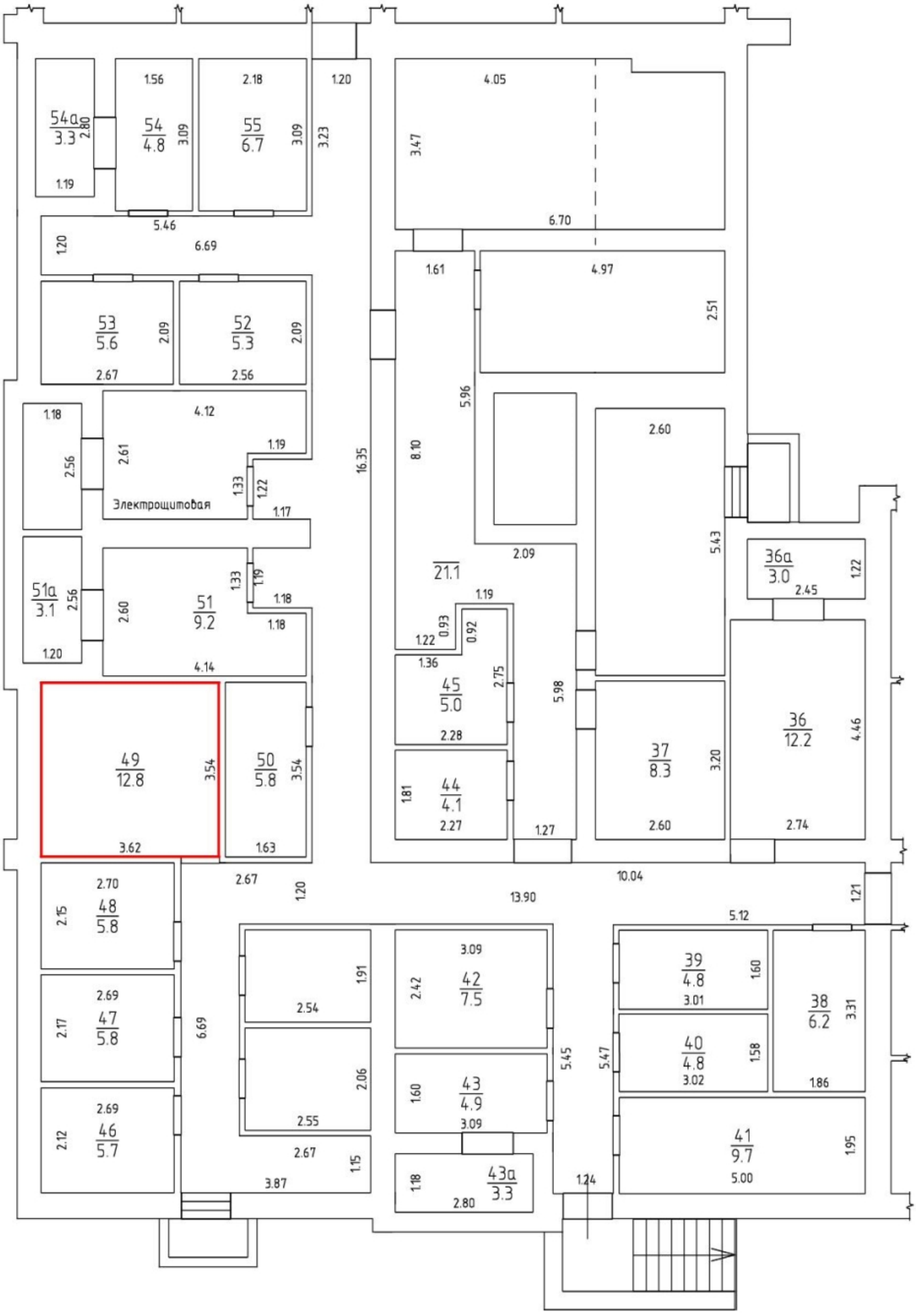
54а 3.3
54 4.8
55 6.7
53 5.6
52 5.3
Электрощитовая
51а 3.1
51 9.2
49 12.8
50 5.8
48 5.8
47 5.8
46 5.7
42 7.5
43 4.9
43а 3.3
21.1
45 5.0
44 4.1
37 8.3
36 12.2
36а 3.0
39 4.8
40 4.8
41 9.7
38 6.2

ПОДВАЛ H=2.50

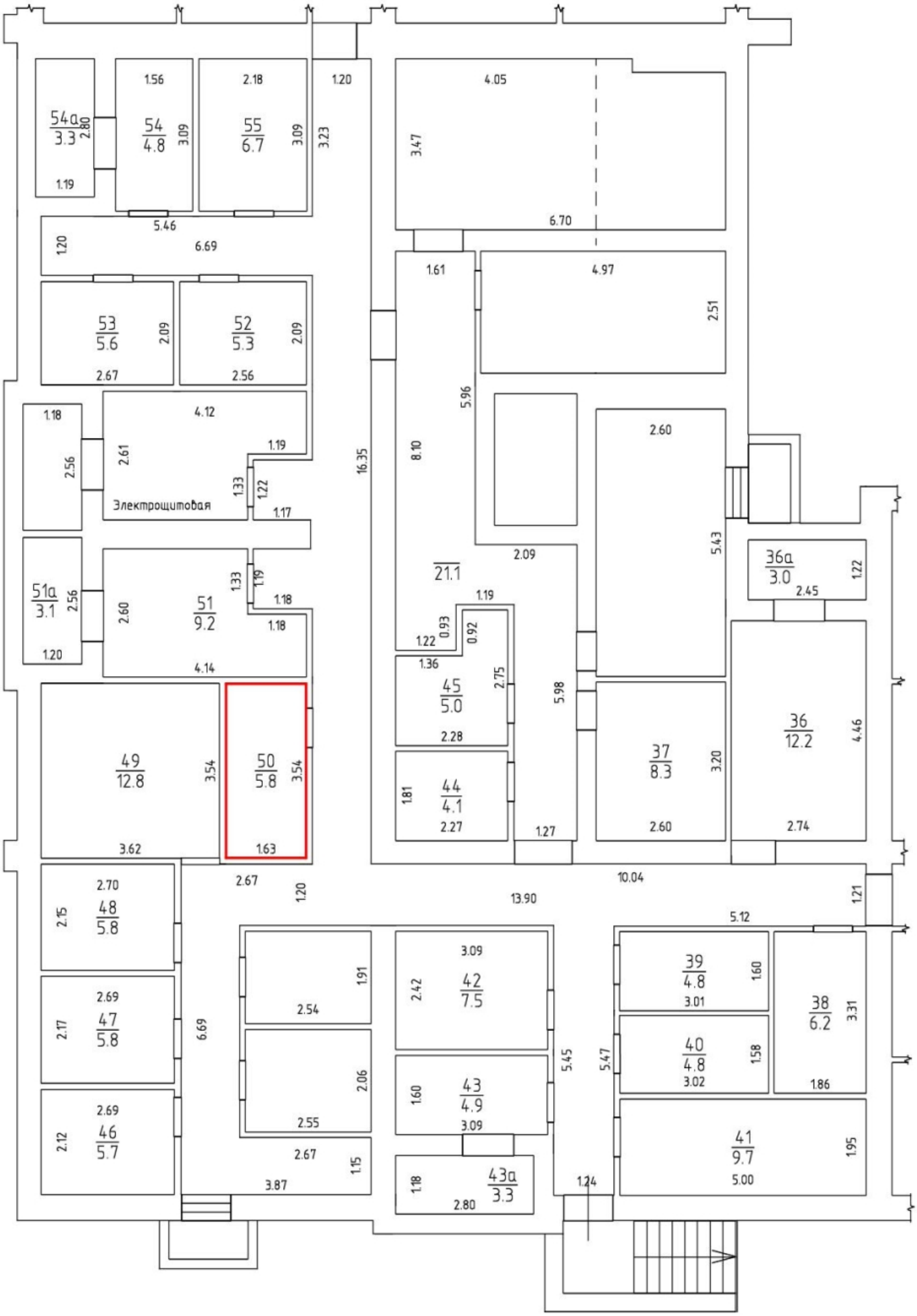
54а 3.3
54 4.8
55 6.7
53 5.6
52 5.3
Электрощитовая
51а 3.1
51 9.2
49 12.8
50 5.8
48 5.8
47 5.8
46 5.7
21.1
45 5.0
44 4.1
37 8.3
36 12.2
36а 3.0
42 7.5
43 4.9
43а 3.3
39 4.8
40 4.8
38 6.2
41 9.7

ПОДВАЛ H=2.50

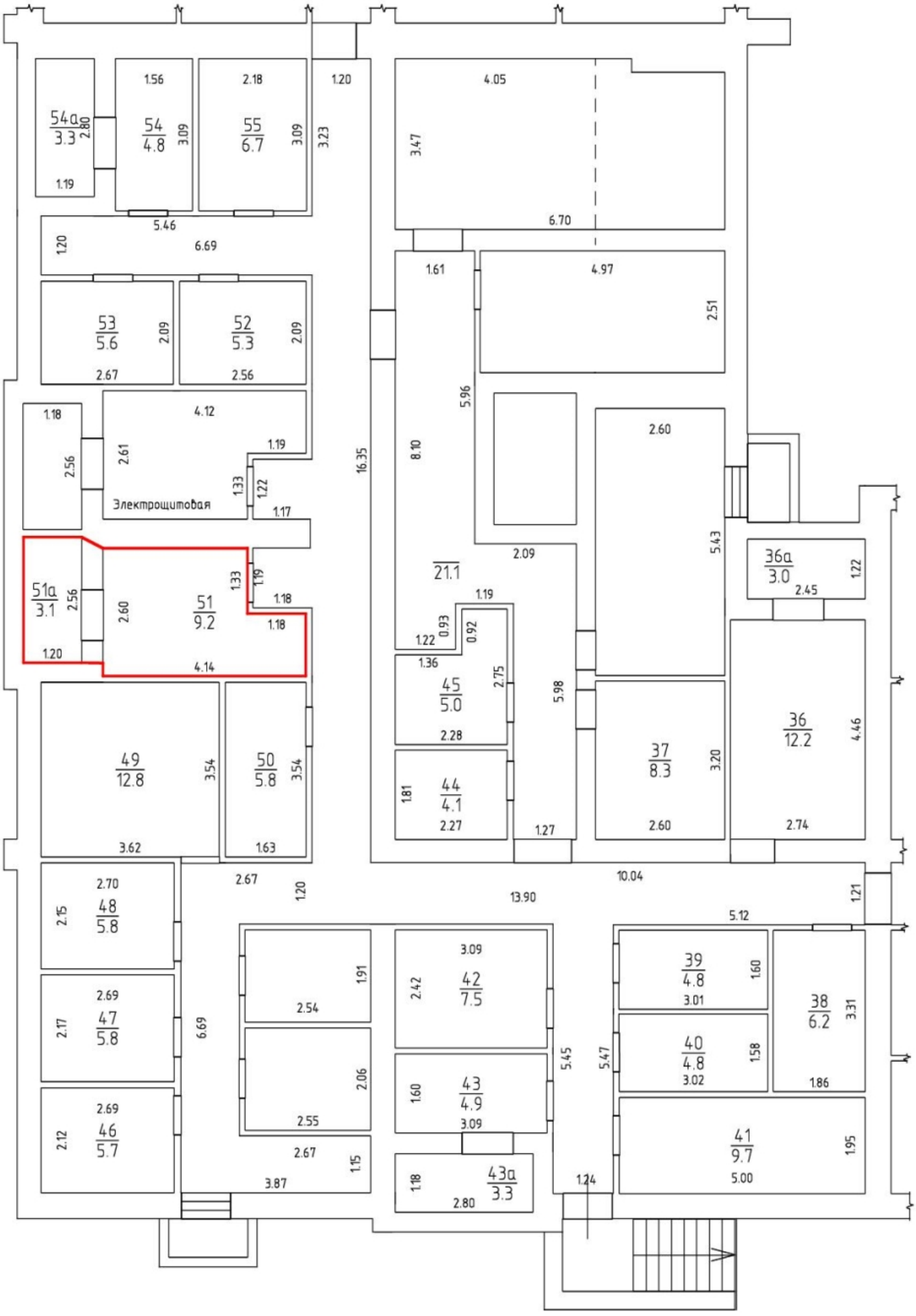
54а 3.3
54 4.8
55 6.7
53 5.6
52 5.3
Электрощитовая
51а 3.1
51 9.2
49 12.8
50 5.8
48 5.8
47 5.8
46 5.7
42 7.5
43 4.9
43а 3.3
21.1
45 5.0
44 4.1
37 8.3
36 12.2
36а 3.0
39 4.8
40 4.8
41 9.7
38 6.2

ПОДВАЛ Н=2.50

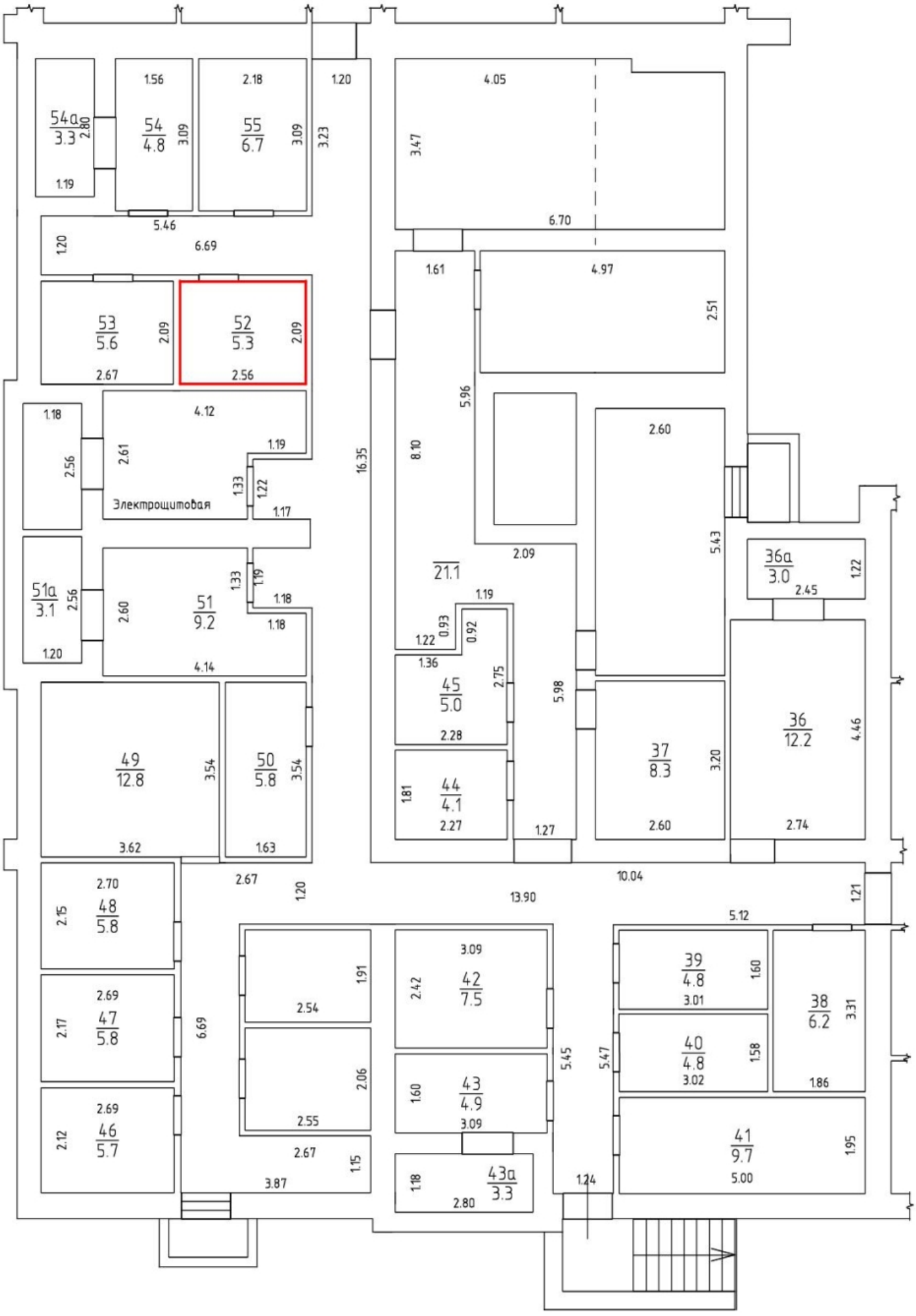
54а 3.3
54 4.8
55 6.7
53 5.6
52 5.3
Электрощитовая
51а 3.1
51 9.2
49 12.8
50 5.8
48 5.8
47 5.8
46 5.7
21.1
45 5.0
44 4.1
42 7.5
43 4.9
43а 3.3
36а 3.0
36 12.2
37 8.3
39 4.8
40 4.8
38 6.2
41 9.7

ПОДВАЛ H=2.50

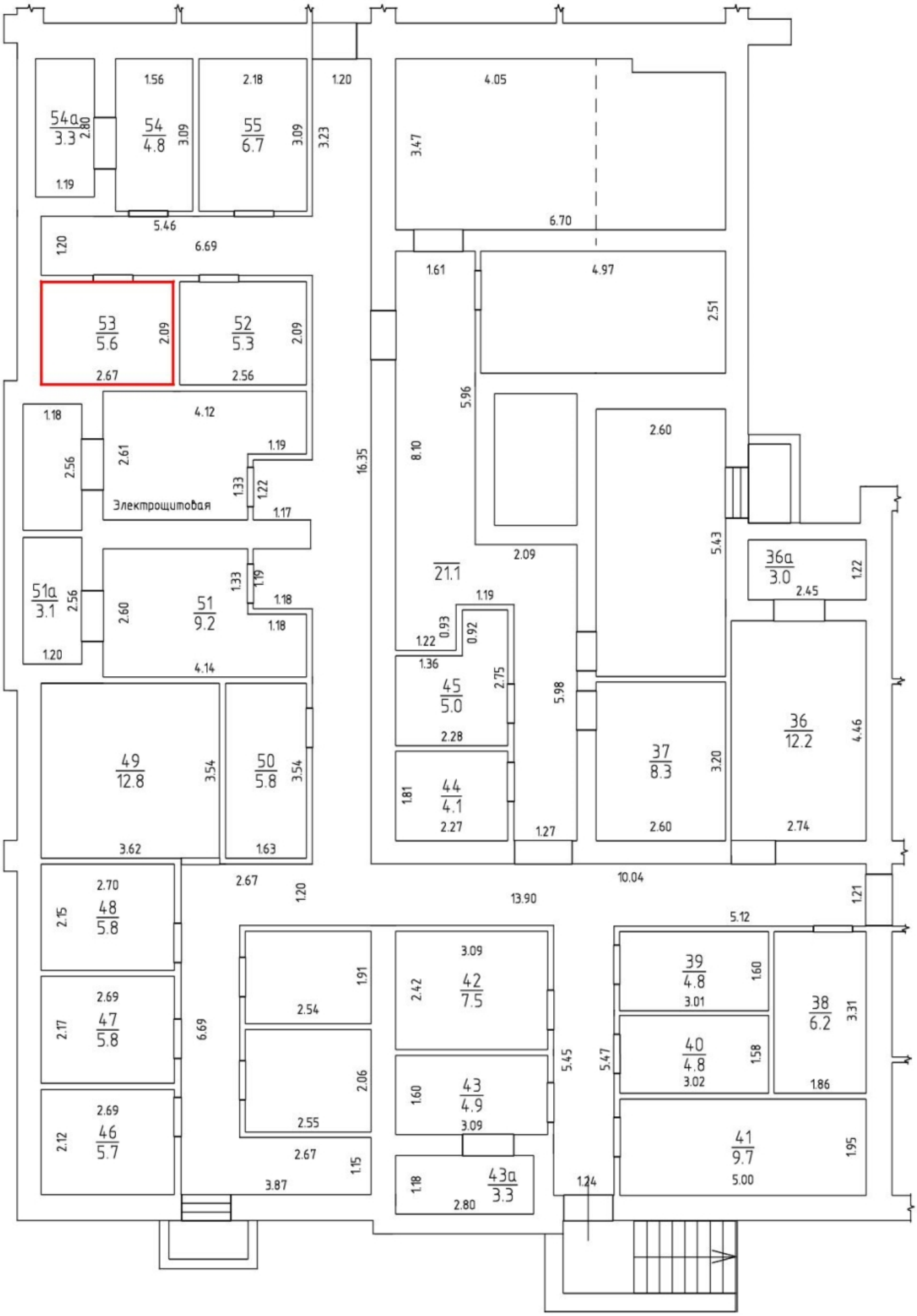
54а 3.3
54 4.8
55 6.7
53 5.6
52 5.3
Электрощитовая
51а 3.1
51 9.2
49 12.8
50 5.8
48 5.8
47 5.8
46 5.7
21.1
45 5.0
44 4.1
42 7.5
43 4.9
43а 3.3
36а 3.0
36 12.2
37 8.3
39 4.8
40 4.8
38 6.2
41 9.7

ПОДВАЛ Н=2.50

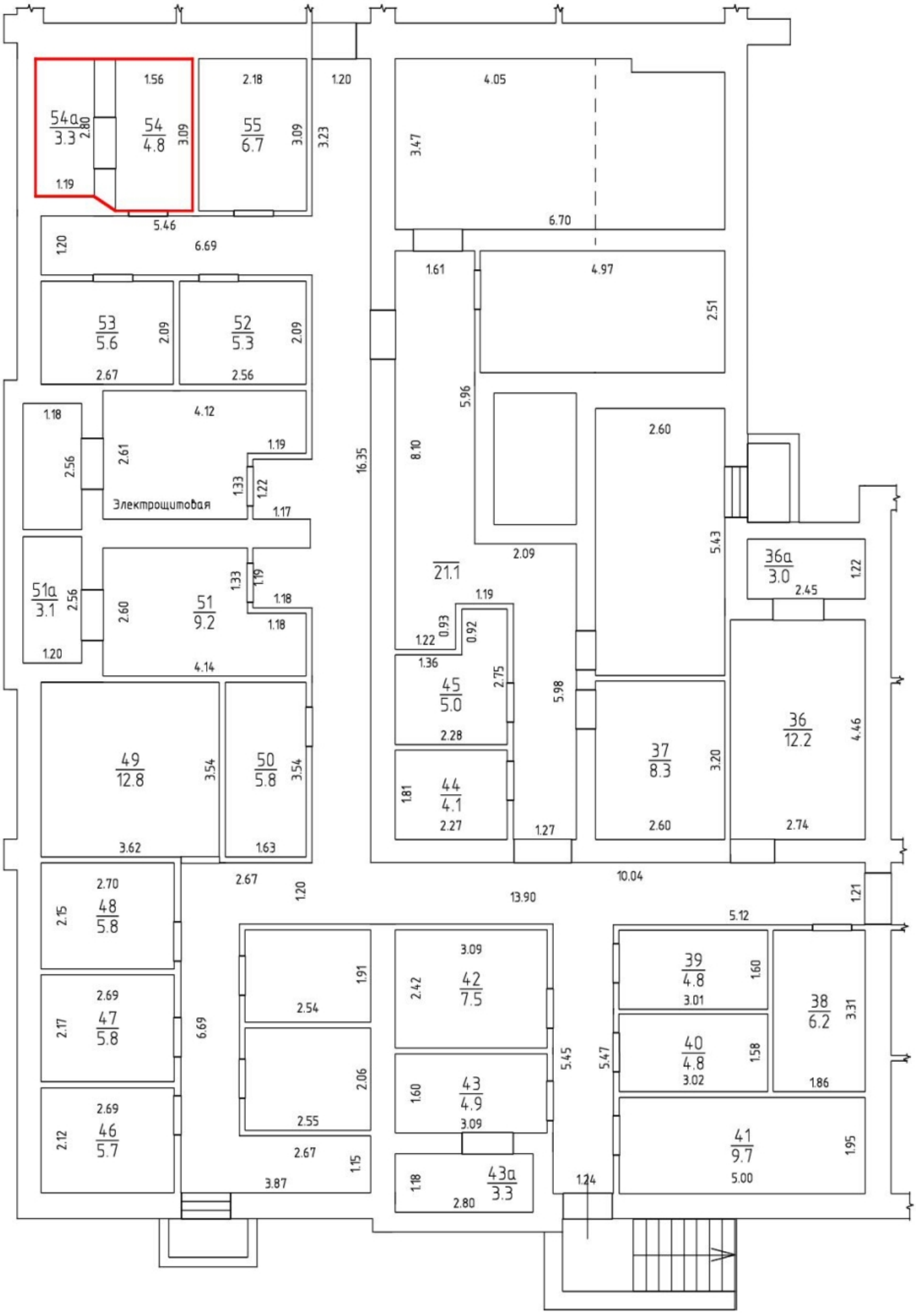
54а 3.3
54 4.8
55 6.7
53 5.6
52 5.3
Электрощитовая
51а 3.1
51 9.2
49 12.8
50 5.8
48 5.8
47 5.8
46 5.7
42 7.5
43 4.9
43а 3.3
21.1
45 5.0
44 4.1
37 8.3
36 12.2
36а 3.0
39 4.8
40 4.8
41 9.7
38 6.2

ПОДВАЛ Н=2.50

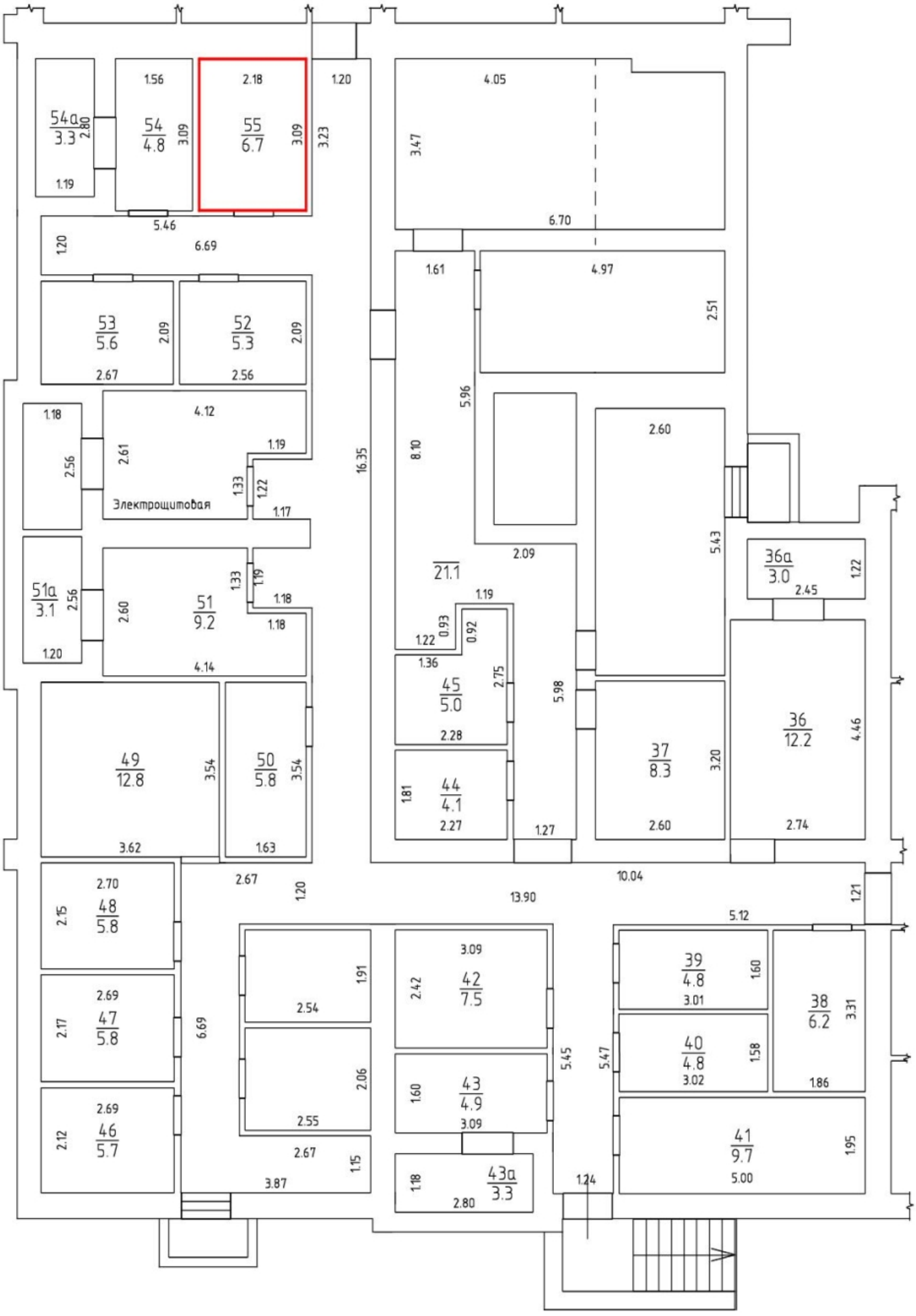
54а 3.3
54 4.8
55 6.7
53 5.6
52 5.3
Электрощитовая
51а 3.1
51 9.2
49 12.8
50 5.8
48 5.8
47 5.8
46 5.7
21.1
45 5.0
44 4.1
42 7.5
43 4.9
43а 3.3
36а 3.0
37 8.3
36 12.2
39 4.8
40 4.8
38 6.2
41 9.7

ПОДВАЛ H=2.50

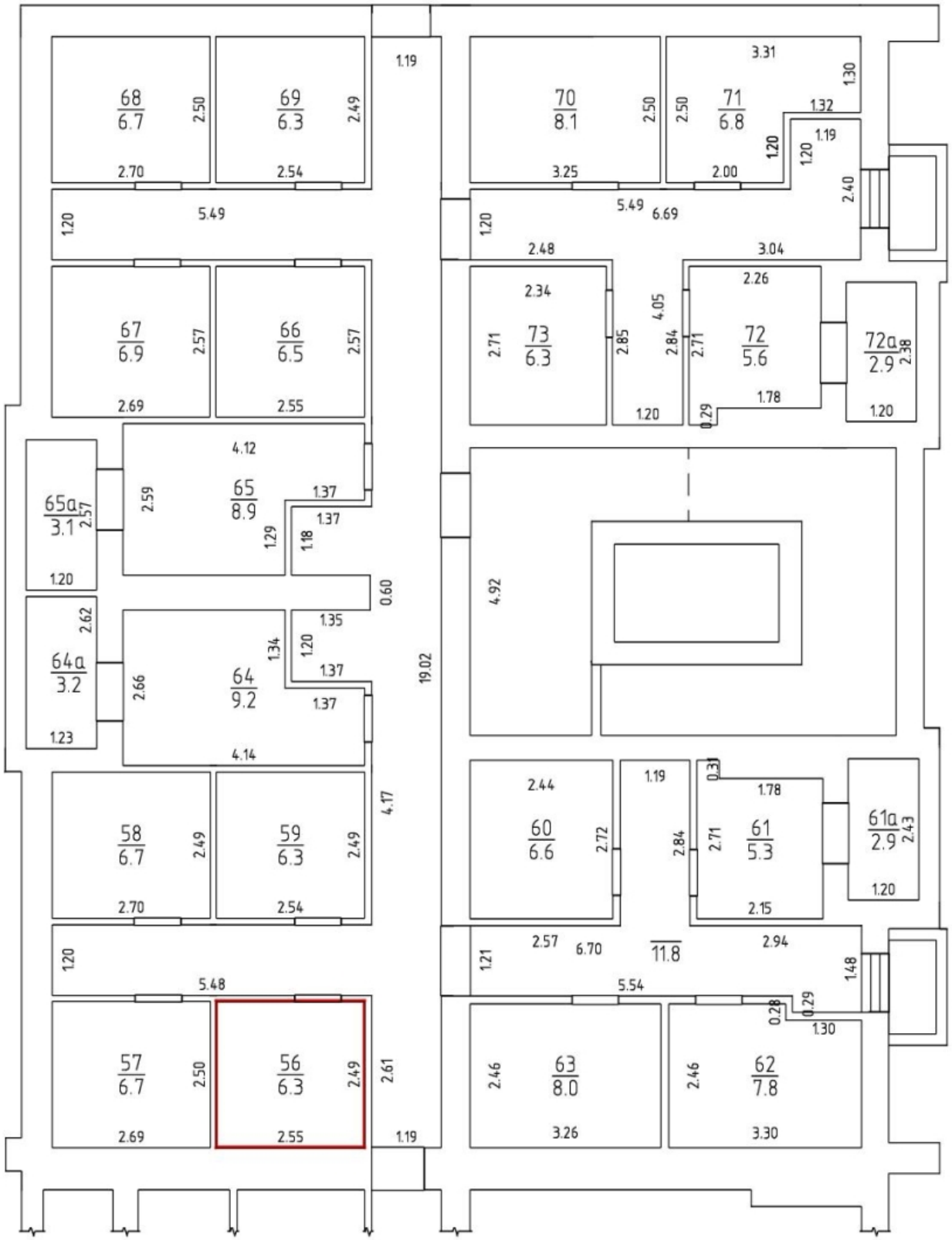
68 6.7
69 6.3
70 8.1
71 6.8
67 6.9
66 6.5
73 6.3
72 5.6
72а 2.9
65а 3.1
65 8.9
64а 3.2
64 9.2
58 6.7
59 6.3
60 6.6
61 5.3
61а 2.9
57 6.7
56 6.3
63 8.0
62 7.8
11.8
19.02
4.17
4.92

ПОДВАЛ H=2.50

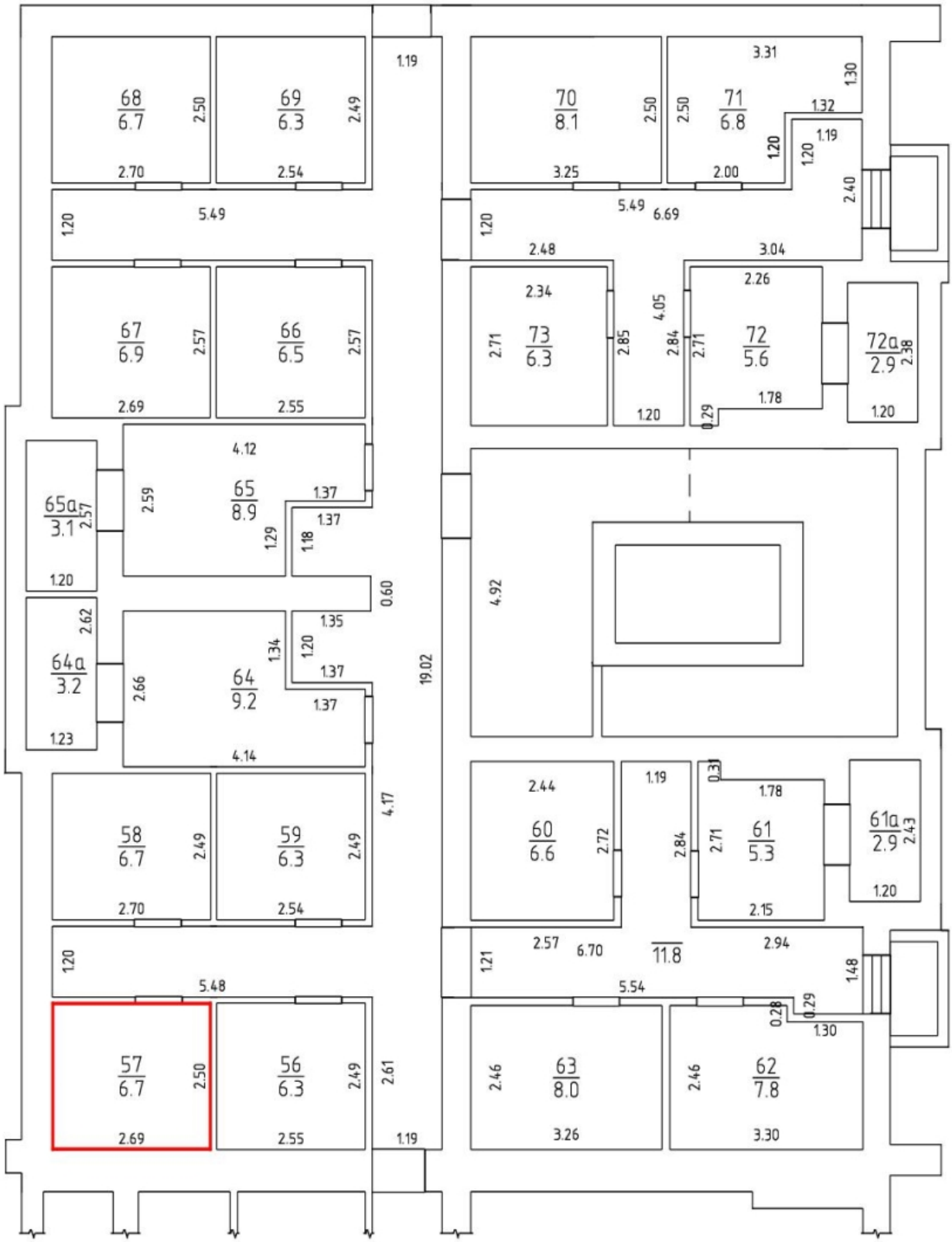
68 6.7
69 6.3
70 8.1
71 6.8
67 6.9
66 6.5
73 6.3
72 5.6
72а 2.9
65а 3.1
65 8.9
64а 3.2
64 9.2
58 6.7
59 6.3
60 6.6
61 5.3
61а 2.9
57 6.7
56 6.3
63 8.0
62 7.8
11.8
19.02
4.17
4.92

ПОДВАЛ Н=2.50

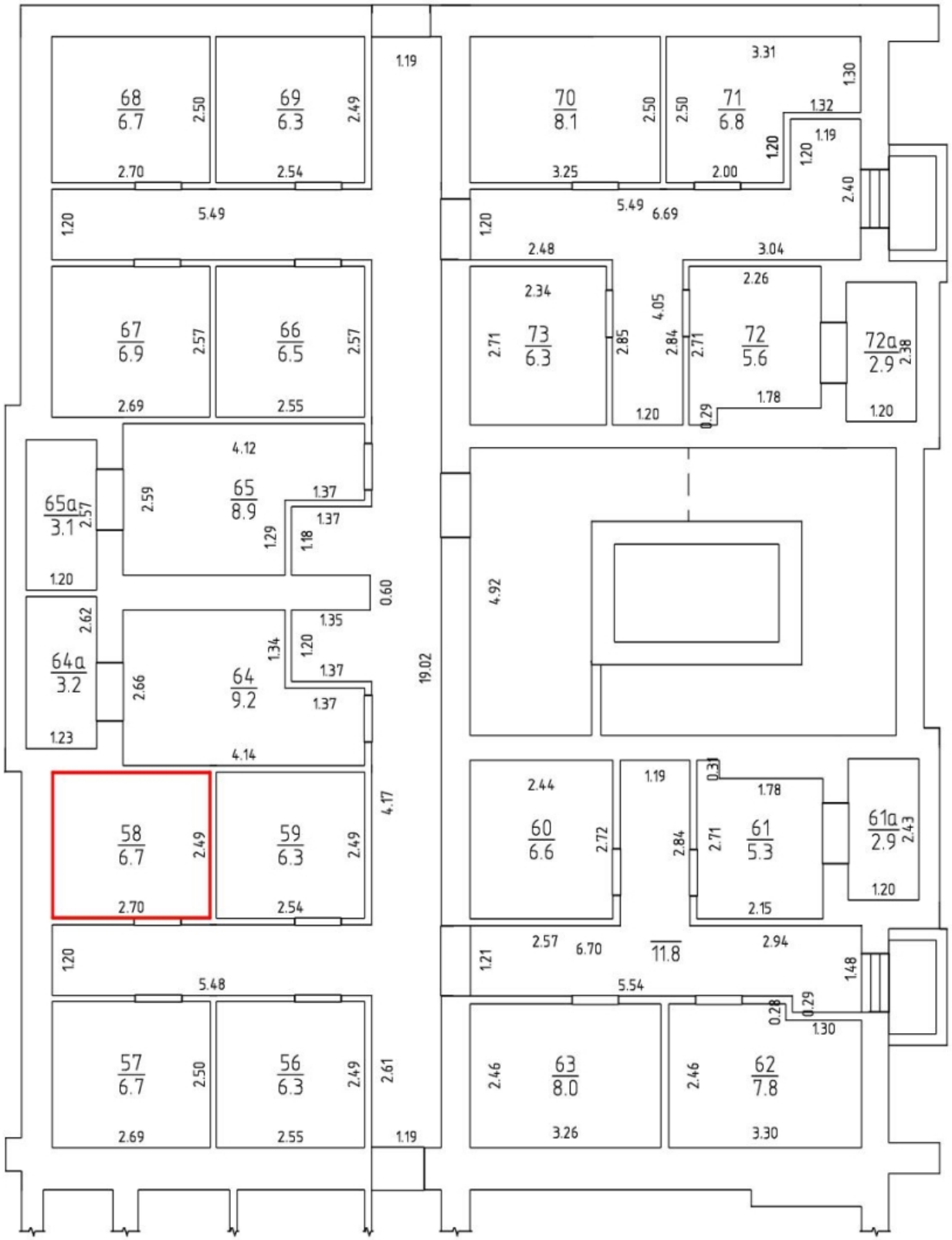
68 6.7
69 6.3
70 8.1
71 6.8
67 6.9
66 6.5
73 6.3
72 5.6
72а 2.9
65а 3.1
65 8.9
64а 3.2
64 9.2
58 6.7
59 6.3
60 6.6
61 5.3
61а 2.9
57 6.7
56 6.3
63 8.0
62 7.8
11.8
19.02
4.17
4.92

ПОДВАЛ Н=2.50

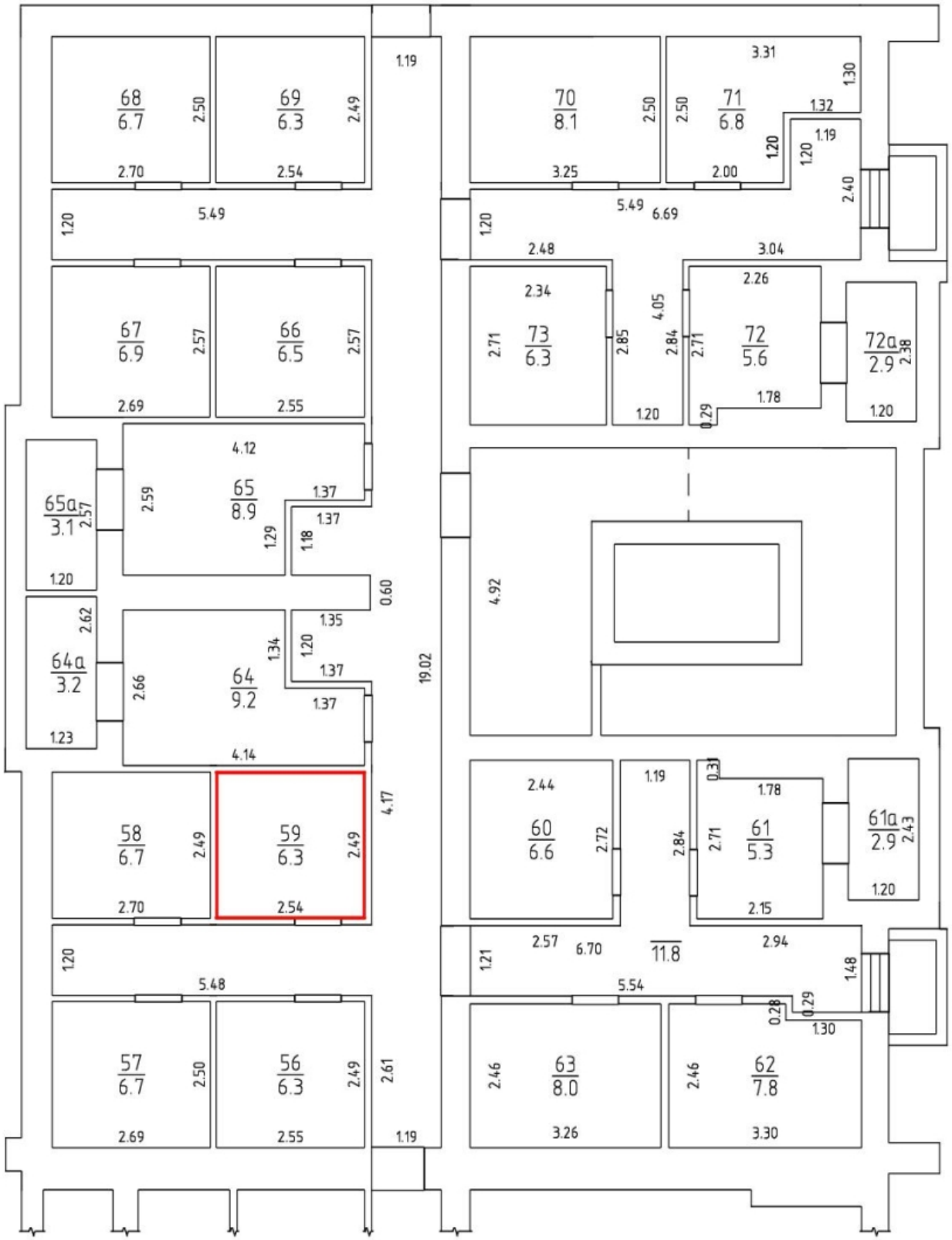
68 6.7
69 6.3
70 8.1
71 6.8
67 6.9
66 6.5
73 6.3
72 5.6
72а 2.9
65а 3.1
65 8.9
64а 3.2
64 9.2
58 6.7
59 6.3
60 6.6
61 5.3
61а 2.9
57 6.7
56 6.3
63 8.0
62 7.8
11.8
19.02
4.17
4.92

ПОДВАЛ Н=2.50

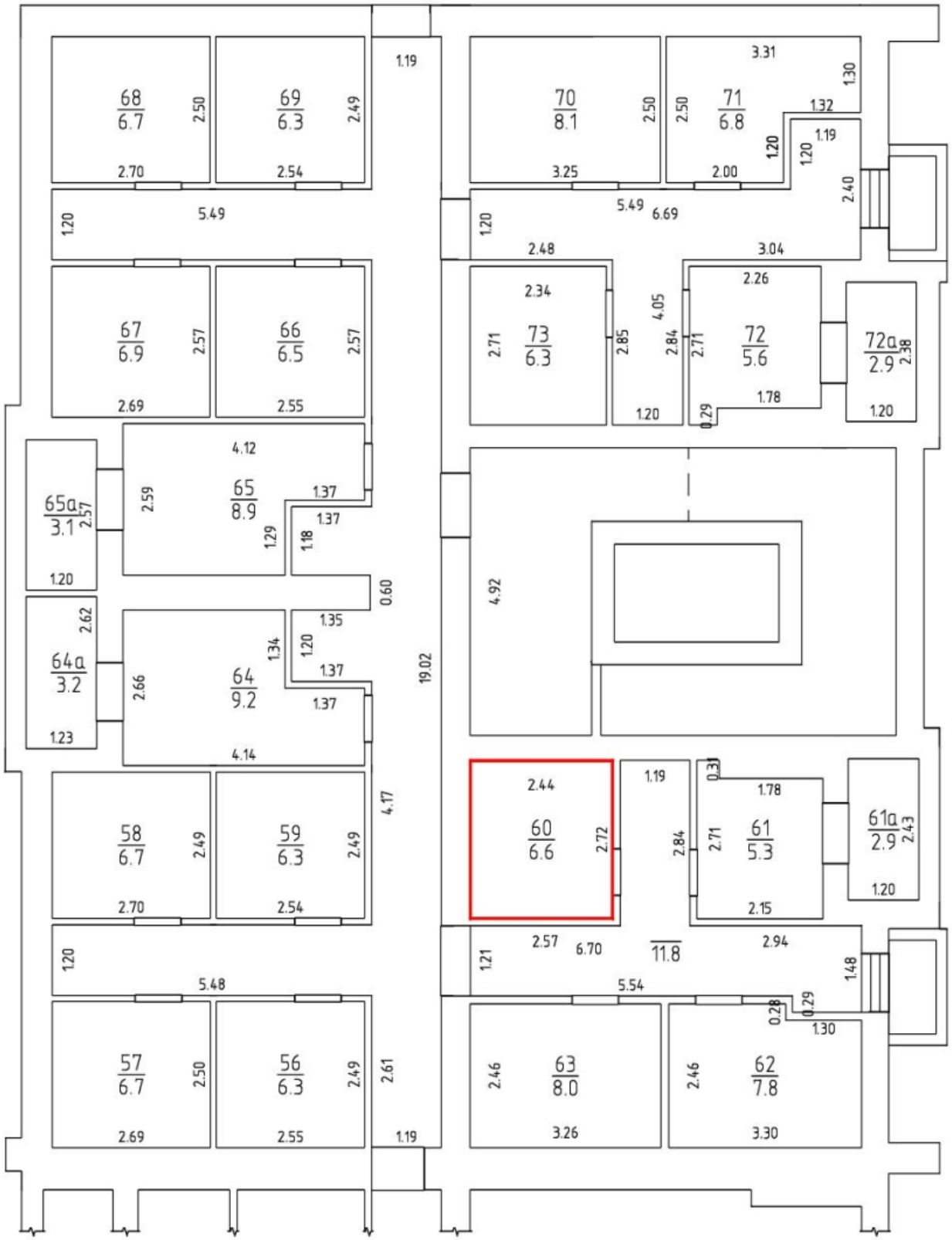
68 6.7
69 6.3
70 8.1
71 6.8
67 6.9
66 6.5
73 6.3
72 5.6
72а 2.9
65а 3.1
65 8.9
64а 3.2
64 9.2
60 6.6
61 5.3
61а 2.9
58 6.7
59 6.3
57 6.7
56 6.3
63 8.0
62 7.8
11.8
19.02

ПОДВАЛ Н=2.50

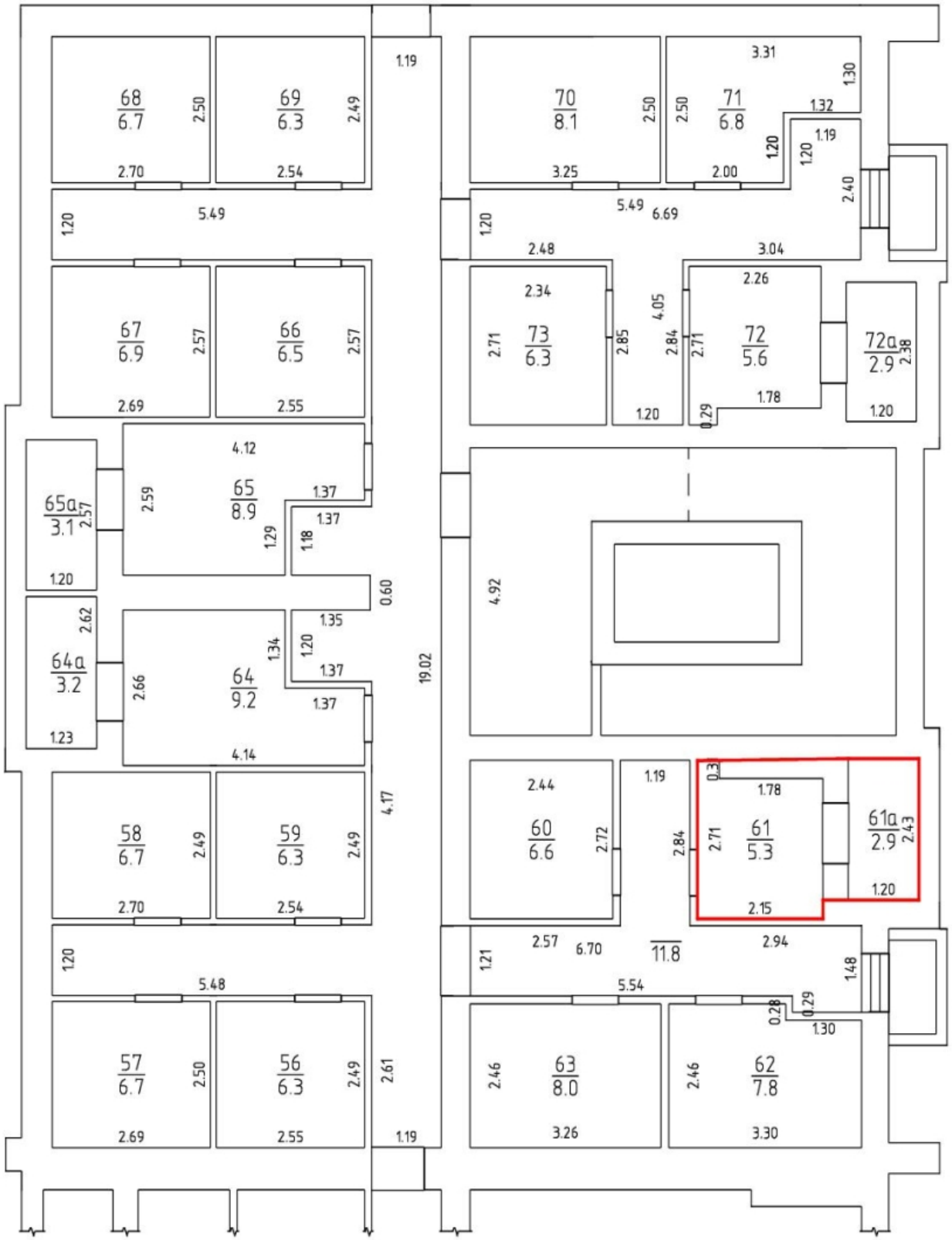
68 6.7
69 6.3
70 8.1
71 6.8
67 6.9
66 6.5
73 6.3
72 5.6
72а 2.9
65а 3.1
65 8.9
64а 3.2
64 9.2
60 6.6
61 5.3
61а 2.9
58 6.7
59 6.3
57 6.7
56 6.3
63 8.0
62 7.8
11.8
19.02

ПОДВАЛ H=2.50

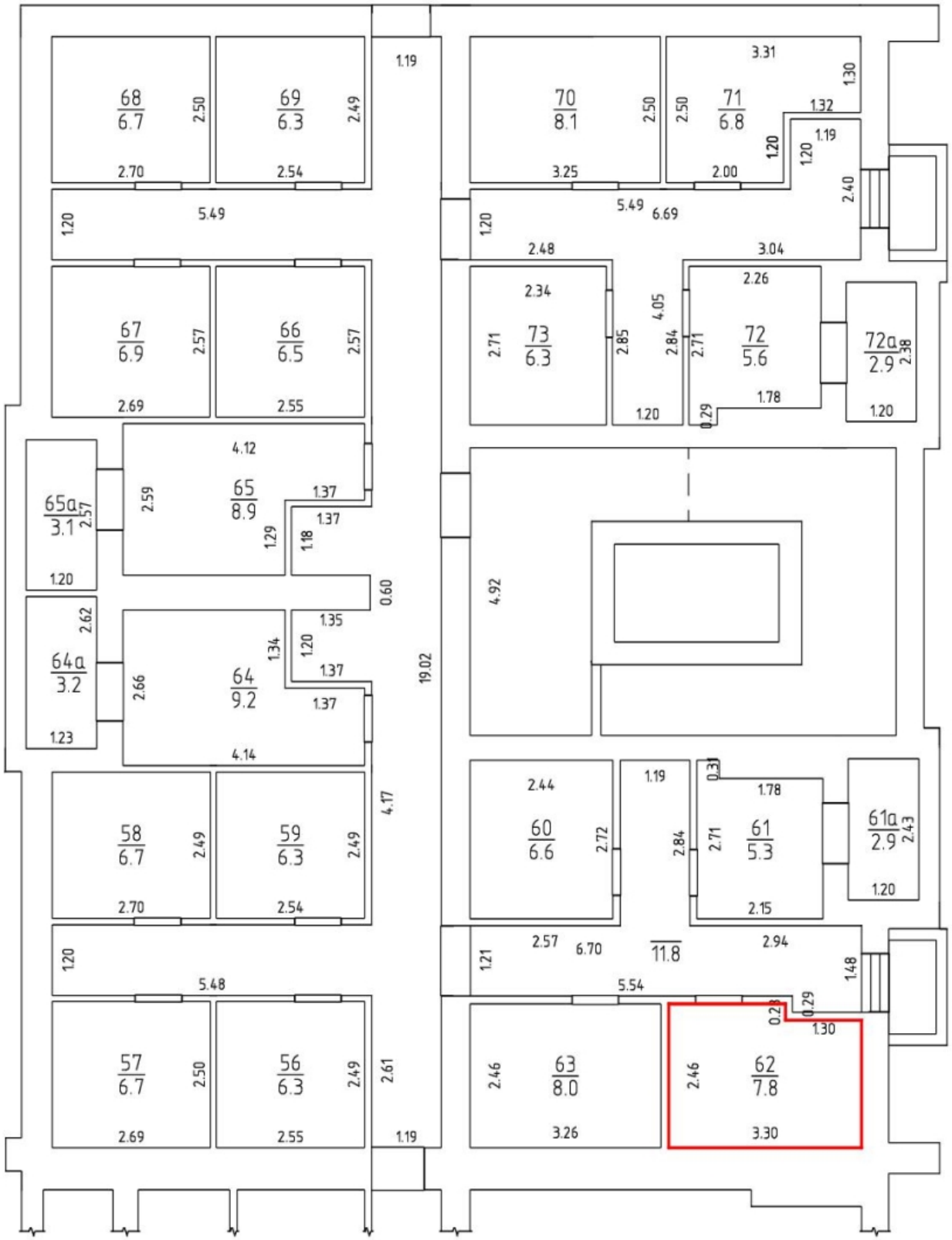
68 6.7
69 6.3
70 8.1
71 6.8
67 6.9
66 6.5
73 6.3
72 5.6
72а 2.9
65а 3.1
65 8.9
64а 3.2
64 9.2
58 6.7
59 6.3
60 6.6
61 5.3
61а 2.9
57 6.7
56 6.3
63 8.0
62 7.8
11.8
19.02
4.17
4.92
1.19
5.49
6.69
3.04
2.48
3.25
2.00
5.48
5.54
6.70
2.94
2.15
3.30
3.26
2.70
2.54
2.69
2.55
1.23
4.14
1.78
1.20
1.30
1.32
1.37
1.35
0.60
0.29
0.31
1.48
1.21
2.61
2.46
2.44
2.34
2.26
3.31
4.12
4.05

ПОДВАЛ H=2.50

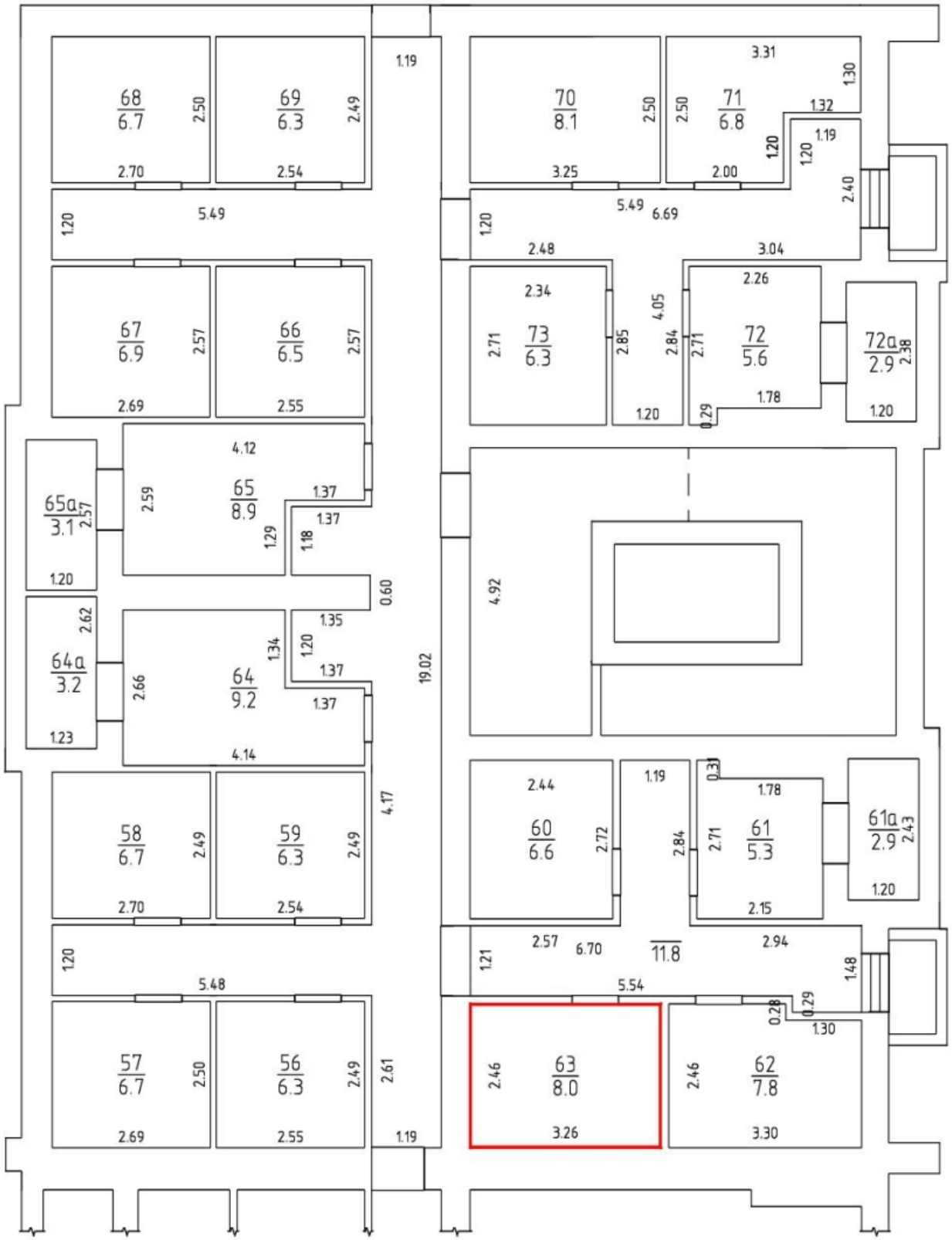
68 6.7
69 6.3
70 8.1
71 6.8
67 6.9
66 6.5
73 6.3
72 5.6
72а 2.9
65а 3.1
65 8.9
64а 3.2
64 9.2
58 6.7
59 6.3
60 6.6
61 5.3
61а 2.9
57 6.7
56 6.3
63 8.0
62 7.8
11.8
19.02
4.17
4.92
1.19
5.49
6.69
3.04
2.48
3.25
2.00
5.48
5.54
6.70
2.94
2.57
4.14
1.23
2.69
2.55
2.70
2.54
3.26
3.30
1.20
1.78
1.37
1.35
0.60
1.29
1.18
1.34
1.21
1.48
1.30
0.29
0.28
0.31
2.15
2.38
2.43

ПОДВАЛ Н=2.50

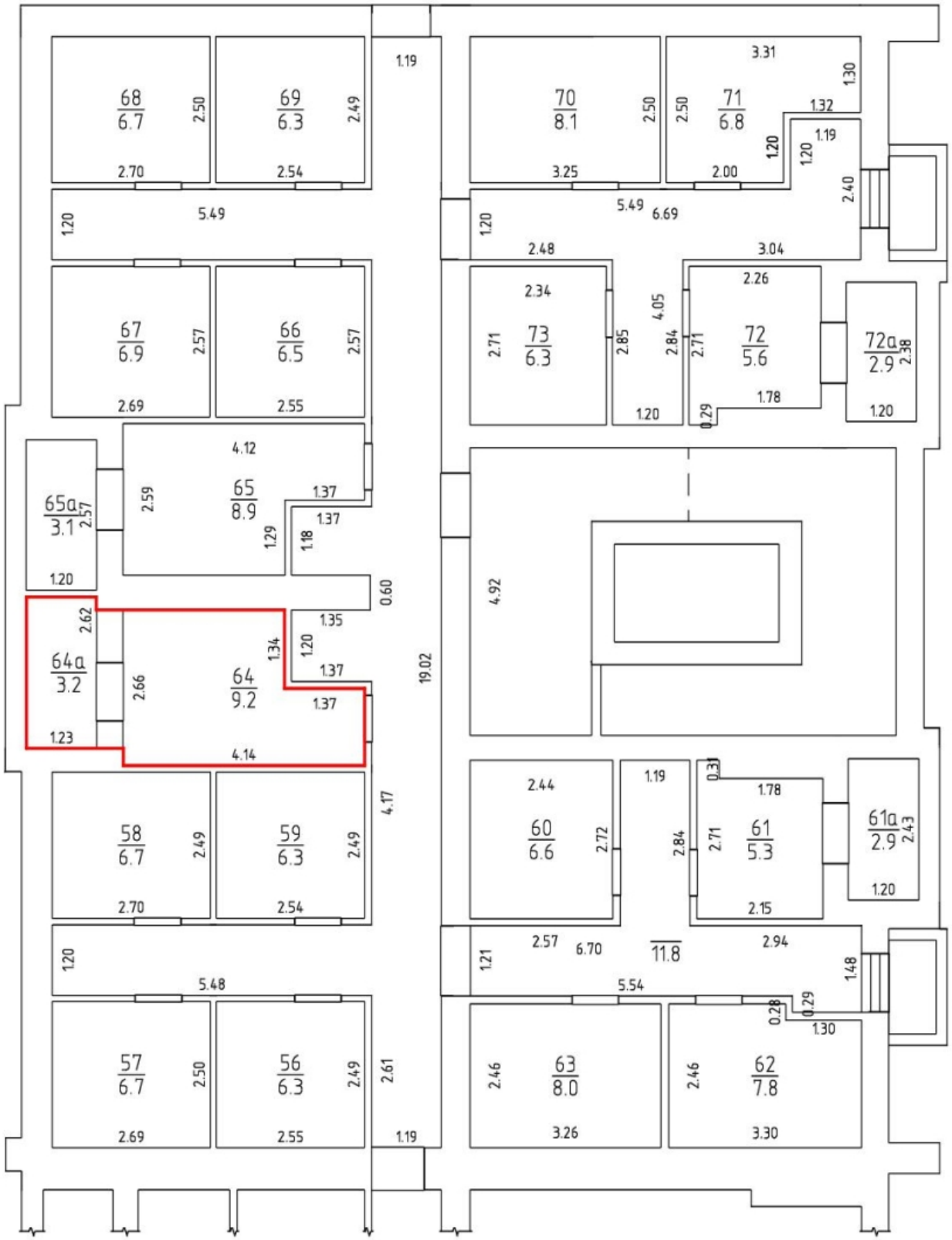
68 6.7
69 6.3
70 8.1
71 6.8
67 6.9
66 6.5
73 6.3
72 5.6
72а 2.9
65а 3.1
65 8.9
64а 3.2
64 9.2
58 6.7
59 6.3
60 6.6
61 5.3
61а 2.9
57 6.7
56 6.3
63 8.0
62 7.8
11.8
19.02
4.17
4.92

ПОДВАЛ Н=2.50

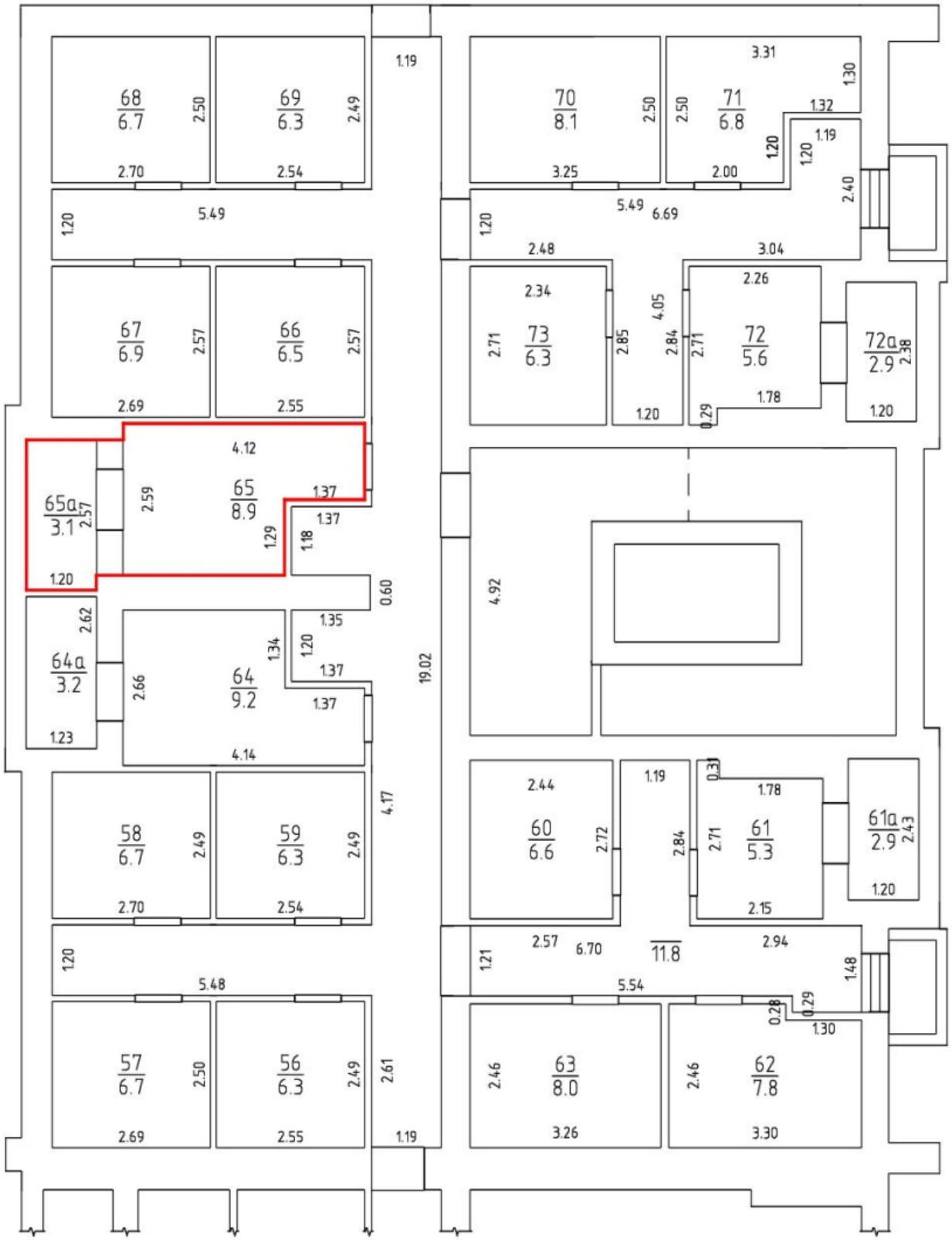
68 6.7
69 6.3
70 8.1
71 6.8
67 6.9
66 6.5
73 6.3
72 5.6
72а 2.9
65а 3.1
65 8.9
64а 3.2
64 9.2
58 6.7
59 6.3
60 6.6
61 5.3
61а 2.9
57 6.7
56 6.3
63 8.0
62 7.8
11.8
19.02
4.17
4.92

ПОДВАЛ Н=2.50

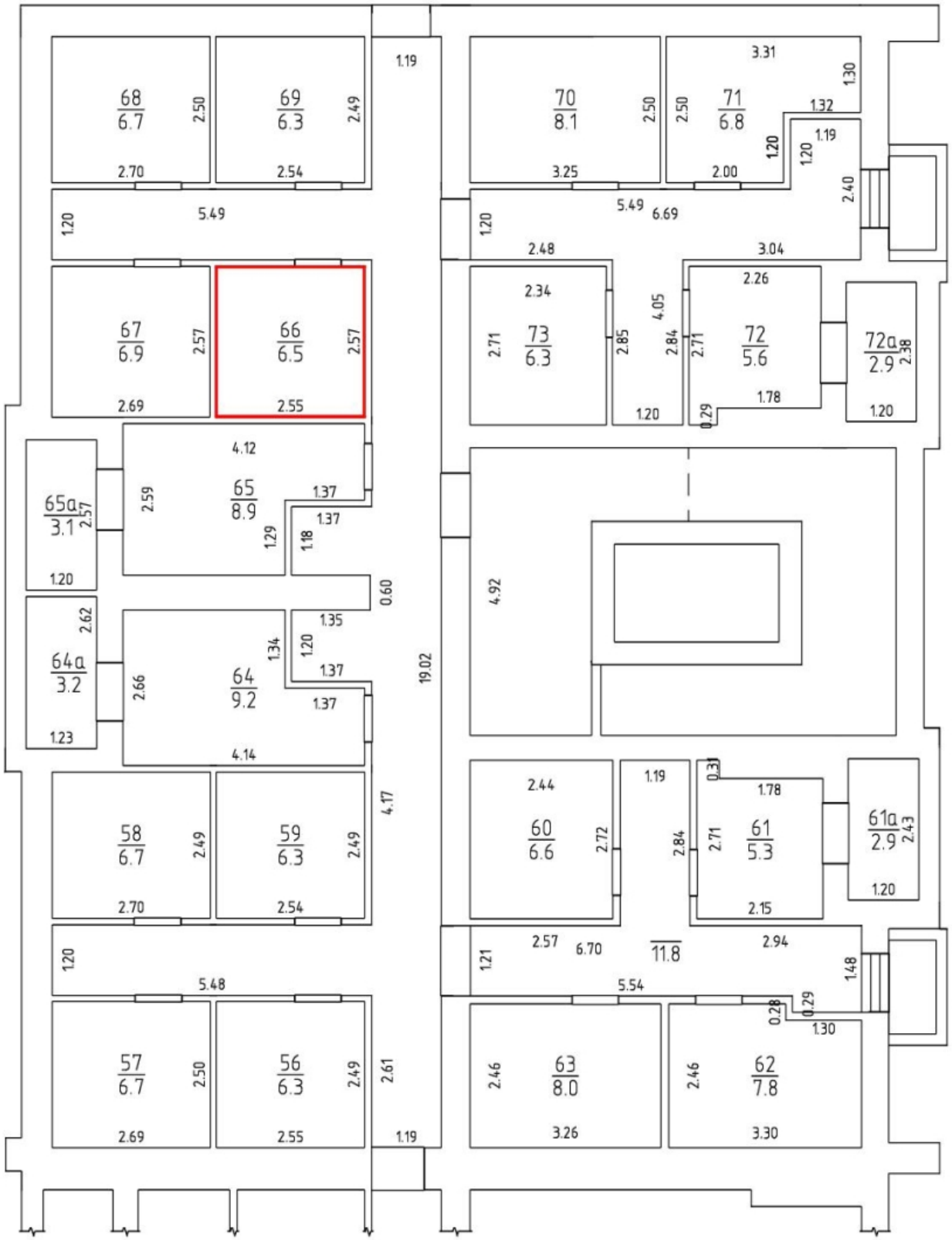
68 6.7
69 6.3
70 8.1
71 6.8
67 6.9
66 6.5
73 6.3
72 5.6
72а 2.9
65а 3.1
65 8.9
64а 3.2
64 9.2
58 6.7
59 6.3
60 6.6
61 5.3
61а 2.9
57 6.7
56 6.3
63 8.0
62 7.8
11.8
19.02
4.17
4.92

ПОДВАЛ Н=2.50

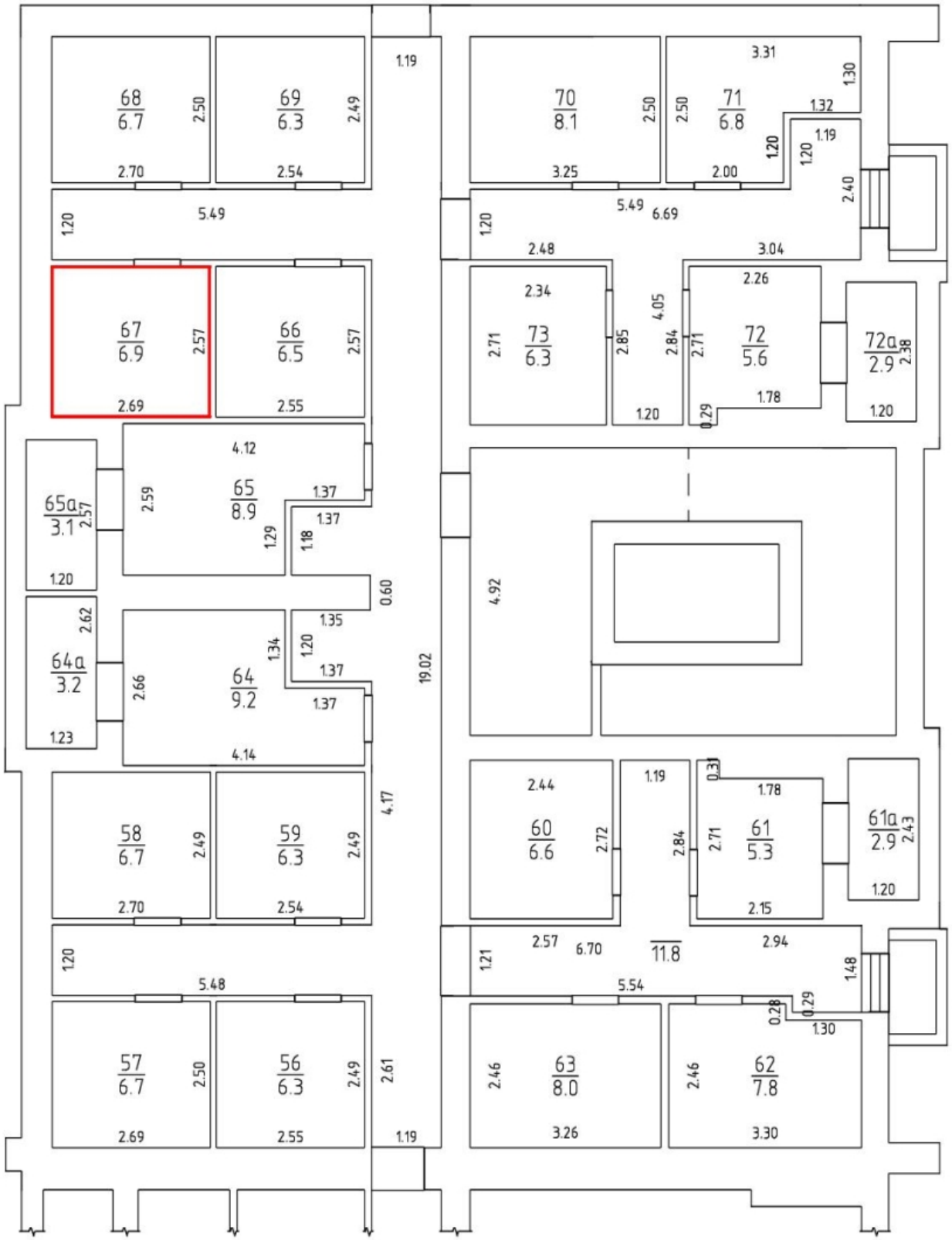
68 6.7
69 6.3
70 8.1
71 6.8
67 6.9
66 6.5
73 6.3
72 5.6
72а 2.9
65а 3.1
65 8.9
64а 3.2
64 9.2
58 6.7
59 6.3
60 6.6
61 5.3
61а 2.9
57 6.7
56 6.3
63 8.0
62 7.8
11.8
19.02
4.17
4.92

ПОДВАЛ Н=2.50

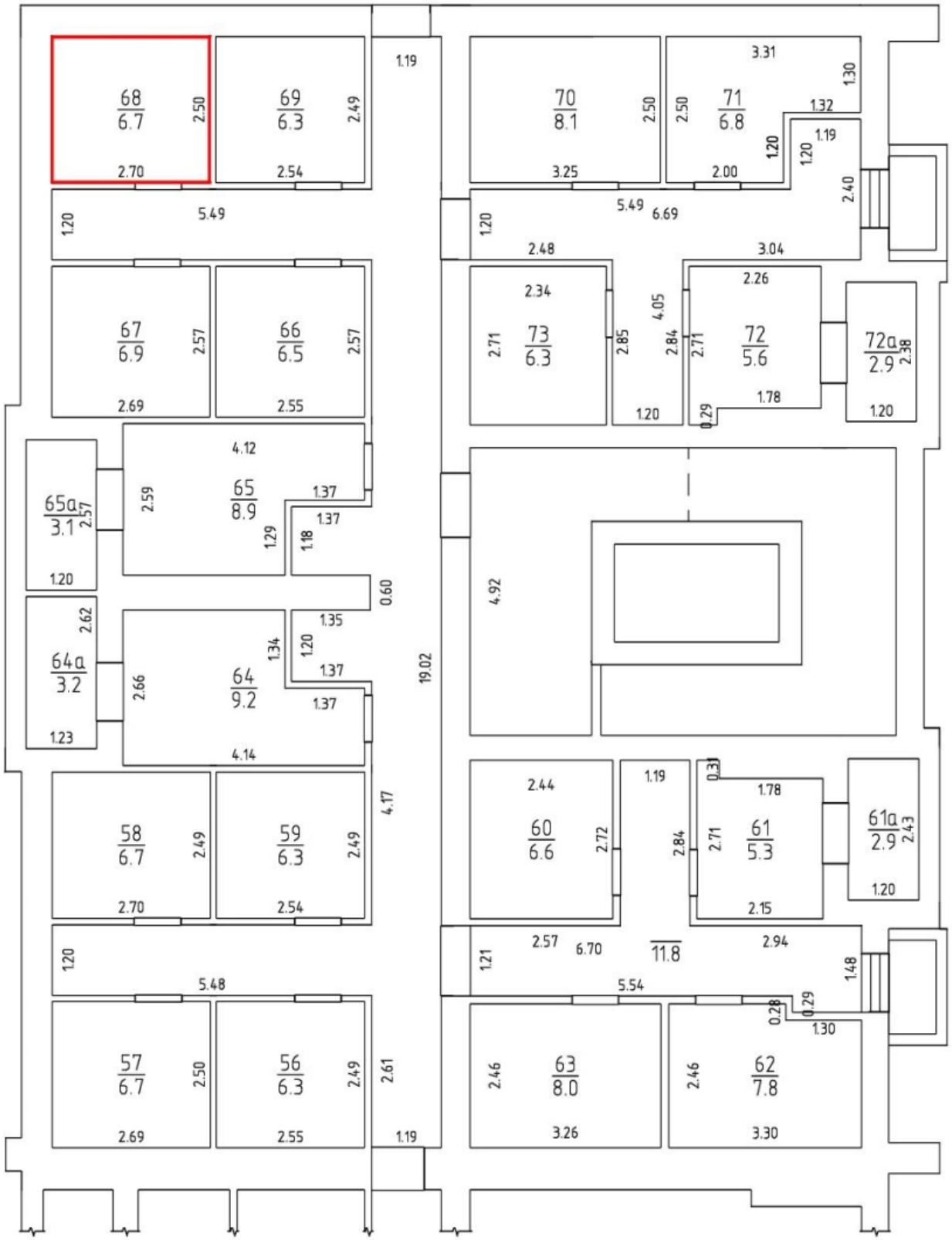
68
6.7
69
6.3
70
8.1
71
6.8
67
6.9
66
6.5
73
6.3
72
5.6
72а
2.9
65а
3.1
65
8.9
64а
3.2
64
9.2
58
6.7
59
6.3
60
6.6
61
5.3
61а
2.9
57
6.7
56
6.3
63
8.0
62
7.8
11.8
19.02

ПОДВАЛ Н=2.50

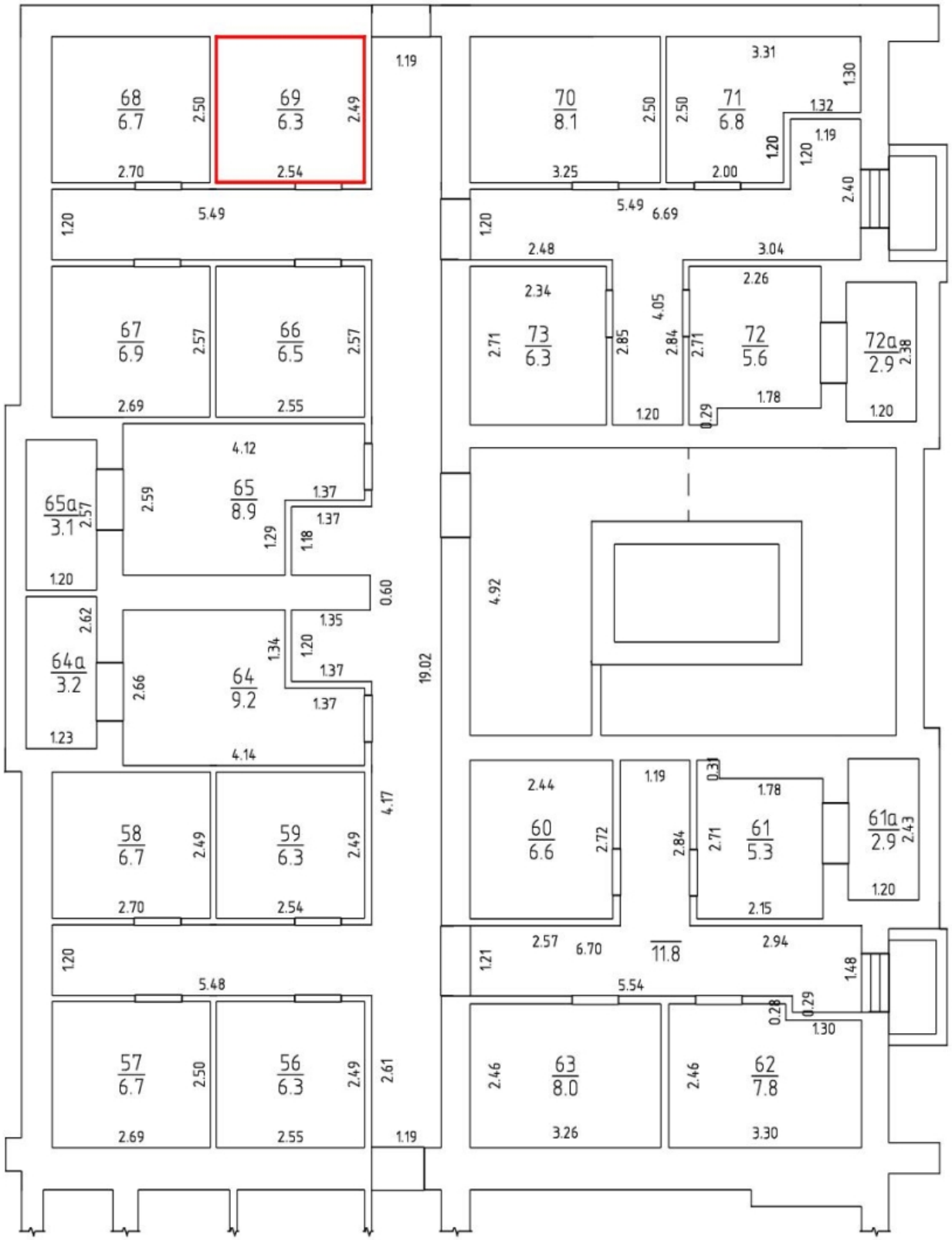
68 6.7
69 6.3
70 8.1
71 6.8
67 6.9
66 6.5
73 6.3
72 5.6
72а 2.9
65а 3.1
65 8.9
64а 3.2
64 9.2
58 6.7
59 6.3
60 6.6
61 5.3
61а 2.9
57 6.7
56 6.3
63 8.0
62 7.8
11.8
19.02
4.17
4.92

ПОДВАЛ H=2.50

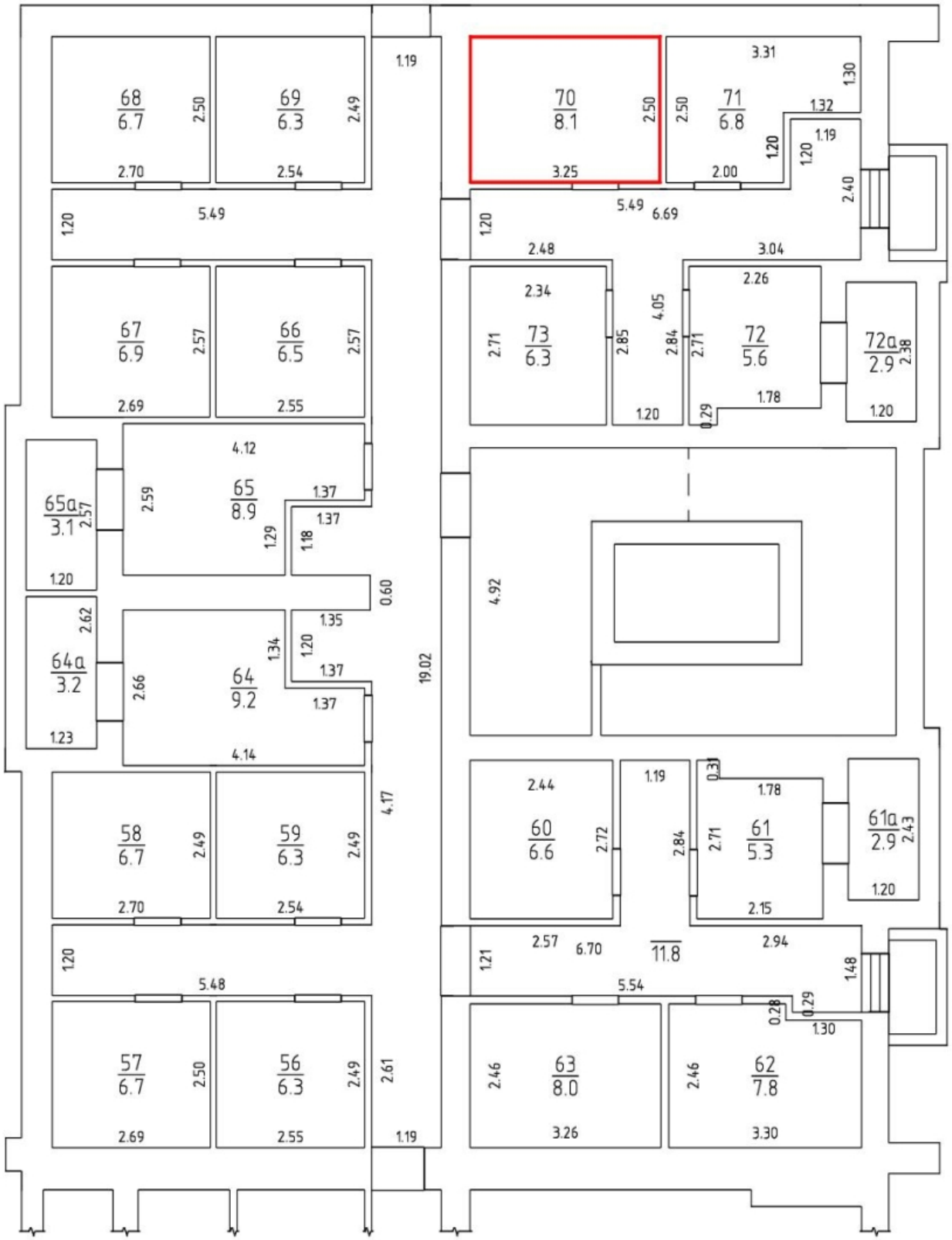
68 6.7
69 6.3
70 8.1
71 6.8
67 6.9
66 6.5
73 6.3
72 5.6
72а 2.9
65а 3.1
65 8.9
64а 3.2
64 9.2
58 6.7
59 6.3
60 6.6
61 5.3
61а 2.9
57 6.7
56 6.3
63 8.0
62 7.8
11.8
19.02
4.17
4.92

ПОДВАЛ H=2.50

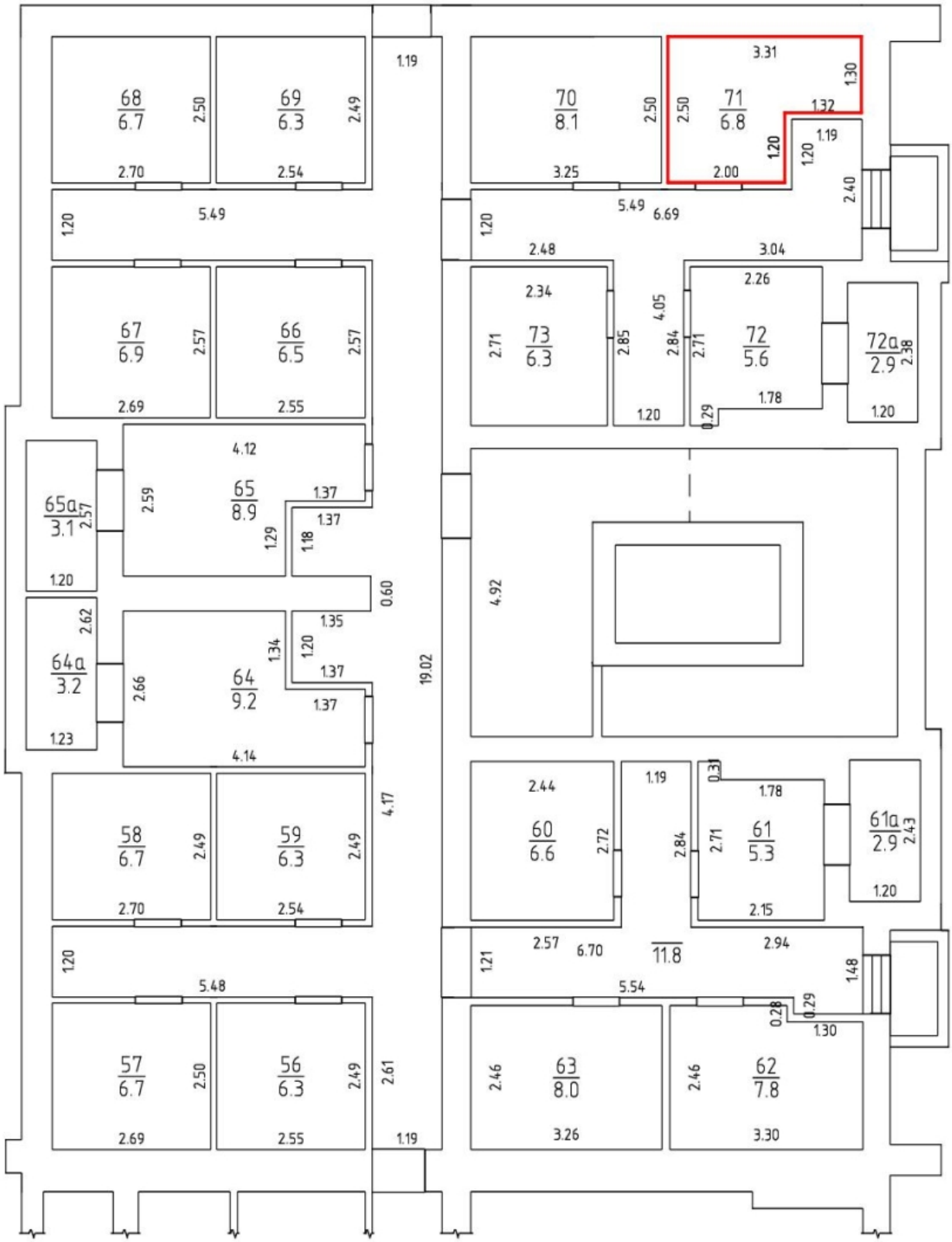
68 6.7
69 6.3
70 8.1
71 6.8
67 6.9
66 6.5
73 6.3
72 5.6
72а 2.9
65а 3.1
65 8.9
64а 3.2
64 9.2
58 6.7
59 6.3
60 6.6
61 5.3
61а 2.9
57 6.7
56 6.3
63 8.0
62 7.8
11.8
19.02
4.17
4.92

ПОДВАЛ H=2.50

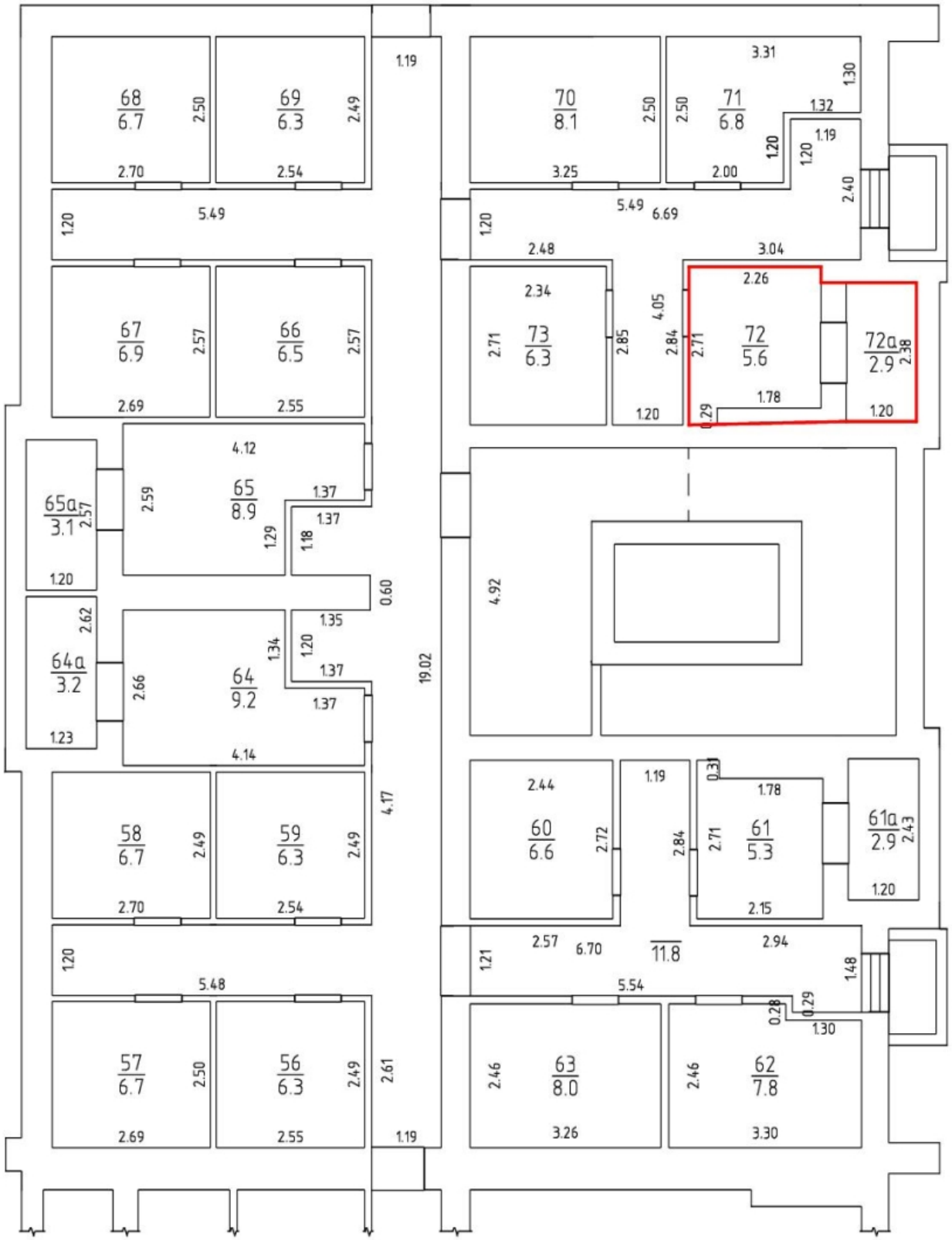
68 6.7
69 6.3
70 8.1
71 6.8
67 6.9
66 6.5
73 6.3
72 5.6
72а 2.9
65а 3.1
65 8.9
64а 3.2
64 9.2
58 6.7
59 6.3
60 6.6
61 5.3
61а 2.9
57 6.7
56 6.3
63 8.0
62 7.8
11.8
19.02
4.17
4.92

ПОДВАЛ H=2.50

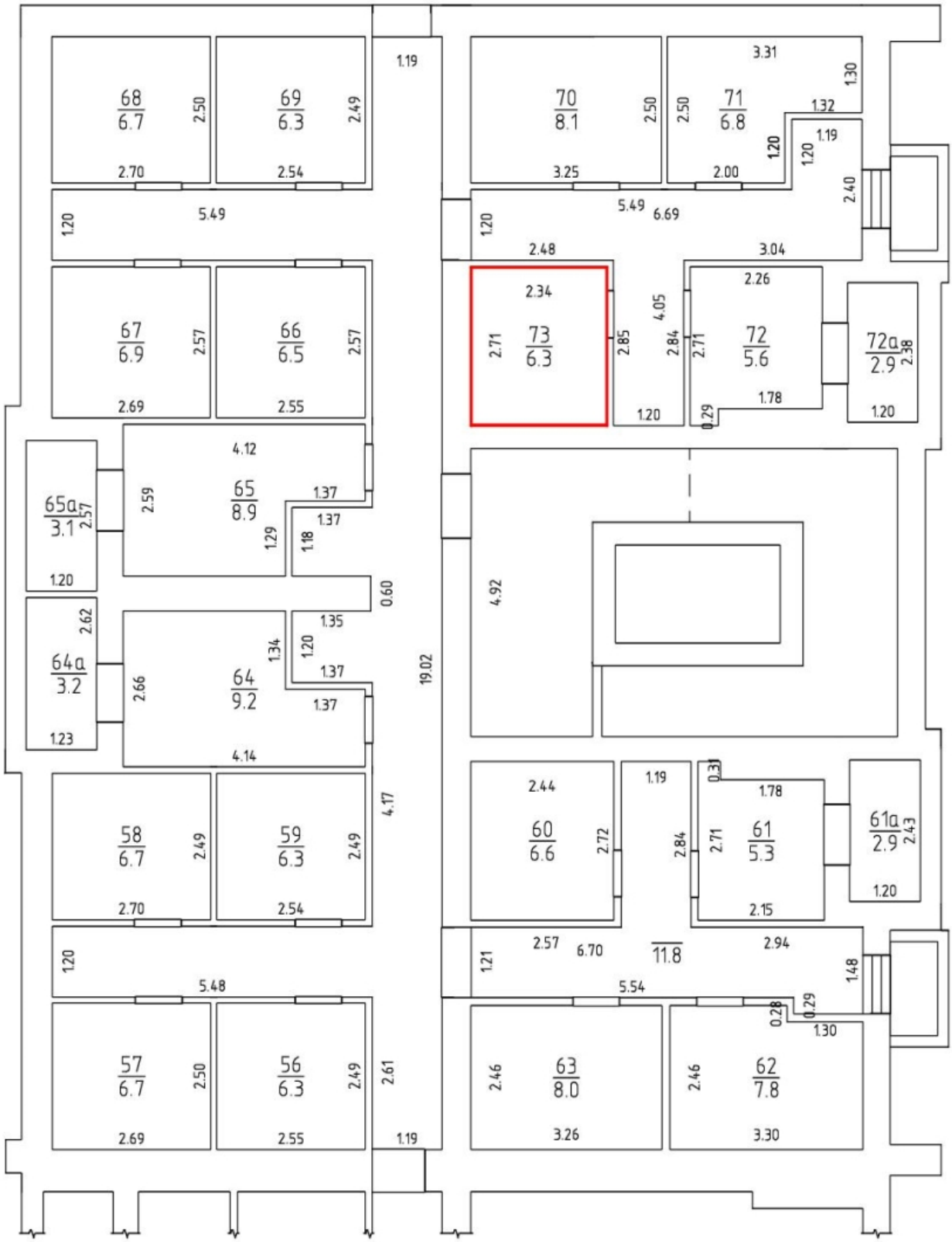
68 6.7
69 6.3
70 8.1
71 6.8
67 6.9
66 6.5
73 6.3
72 5.6
72а 2.9
65а 3.1
65 8.9
64а 3.2
64 9.2
58 6.7
59 6.3
60 6.6
61 5.3
61а 2.9
57 6.7
56 6.3
63 8.0
62 7.8
11.8
19.02

ПОДВАЛ H=2.50

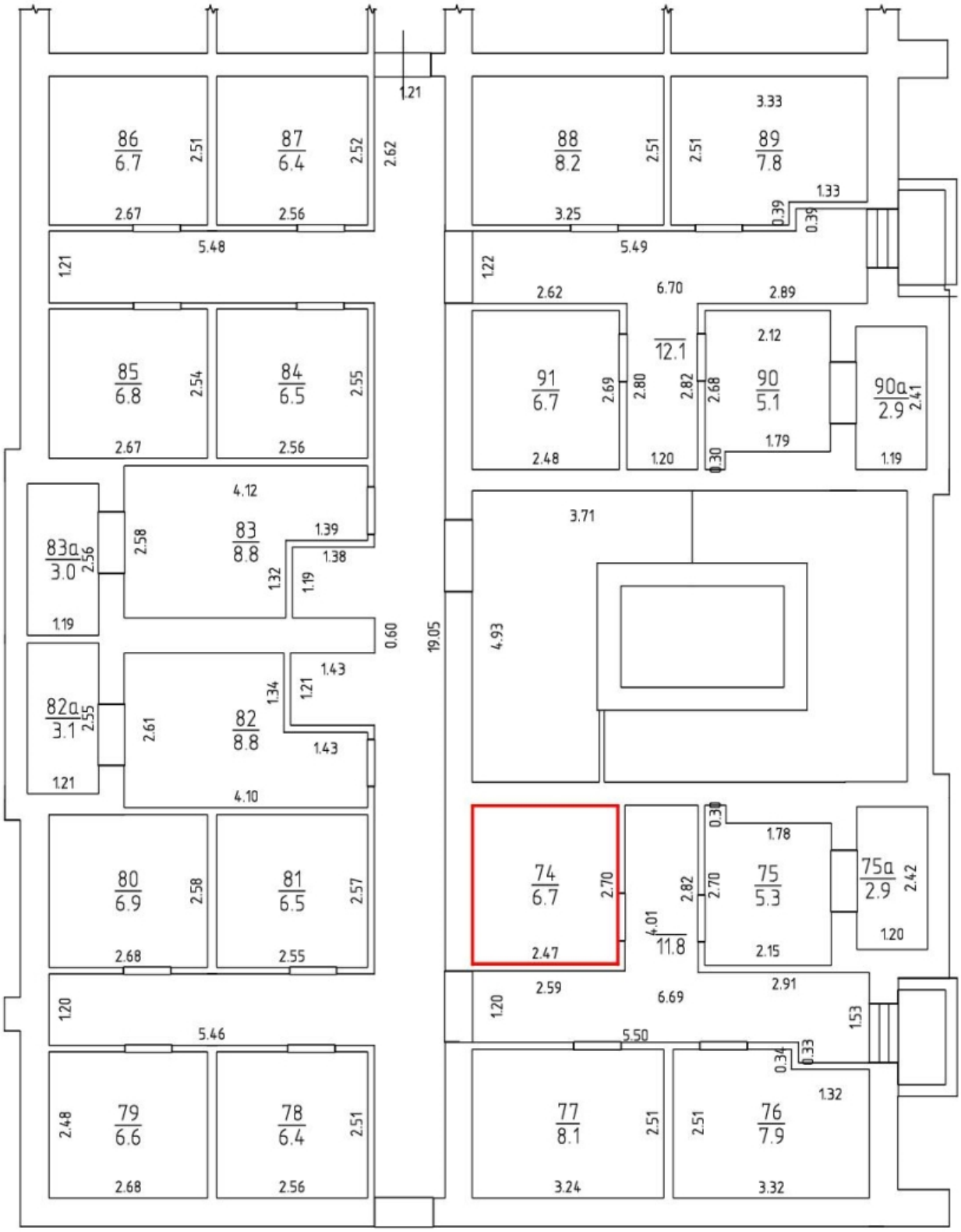
86 6.7
87 6.4
88 8.2
89 7.8
85 6.8
84 6.5
91 6.7
12.1
90 5.1
90а 2.9
83а 3.0
83 8.8
82а 3.1
82 8.8
3.71
4.93
74 6.7
4.01 11.8
75 5.3
75а 2.9
80 6.9
81 6.5
79 6.6
78 6.4
77 8.1
76 7.9
1.21
5.48
5.49
6.70
19.05
0.60
5.46
5.50

ПОДВАЛ H=2.50

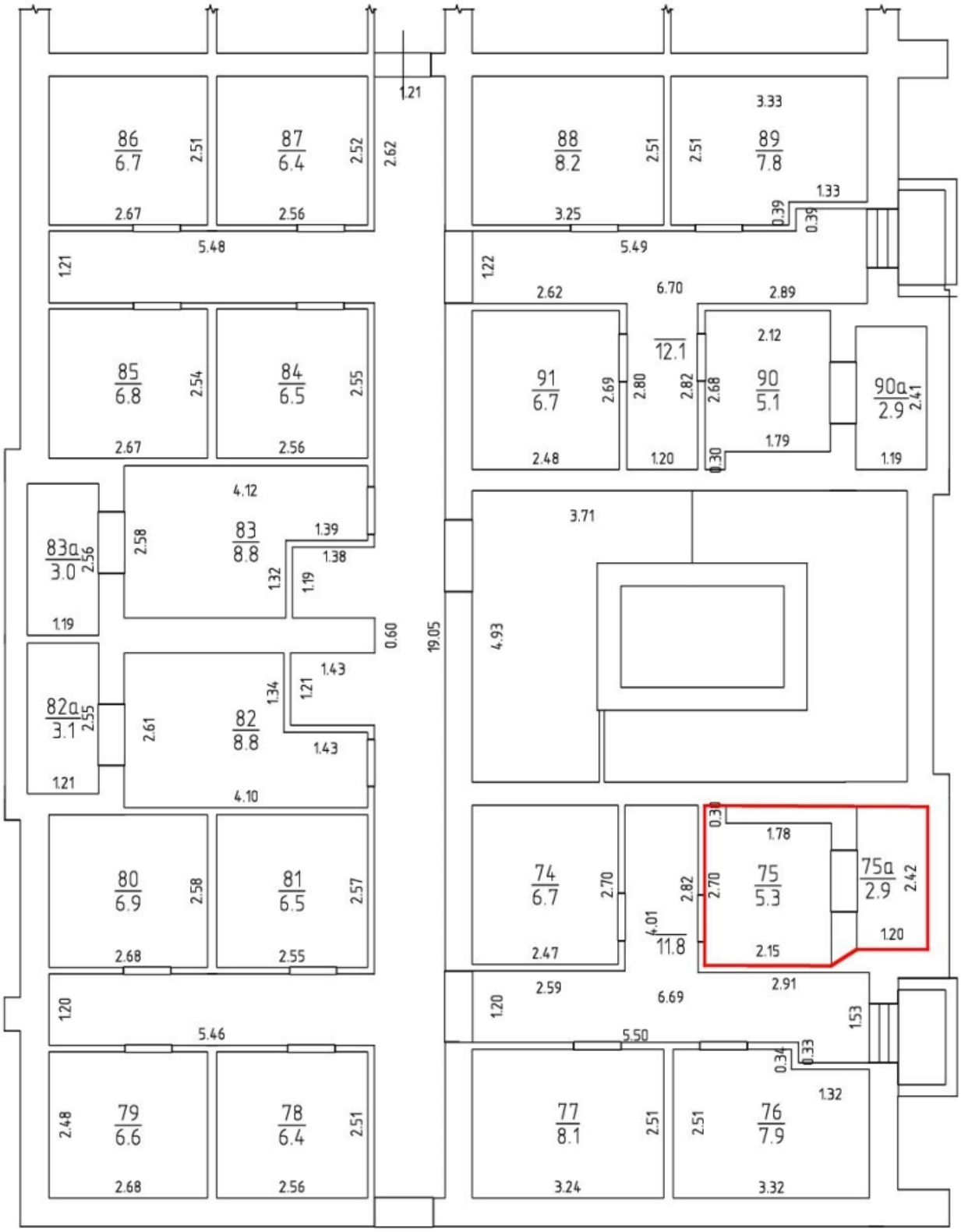
86 6.7
87 6.4
88 8.2
89 7.8
85 6.8
84 6.5
91 6.7
12.1
90 5.1
90а 2.9
83а 3.0
83 8.8
82а 3.1
82 8.8
3.71
4.93
80 6.9
81 6.5
74 6.7
75 5.3
75а 2.9
11.8
79 6.6
78 6.4
77 8.1
76 7.9
1.21
5.48
5.49
6.70
2.89
19.05
0.60
5.46
5.50
6.69
2.91
4.10

ПОДВАЛ H=2.50

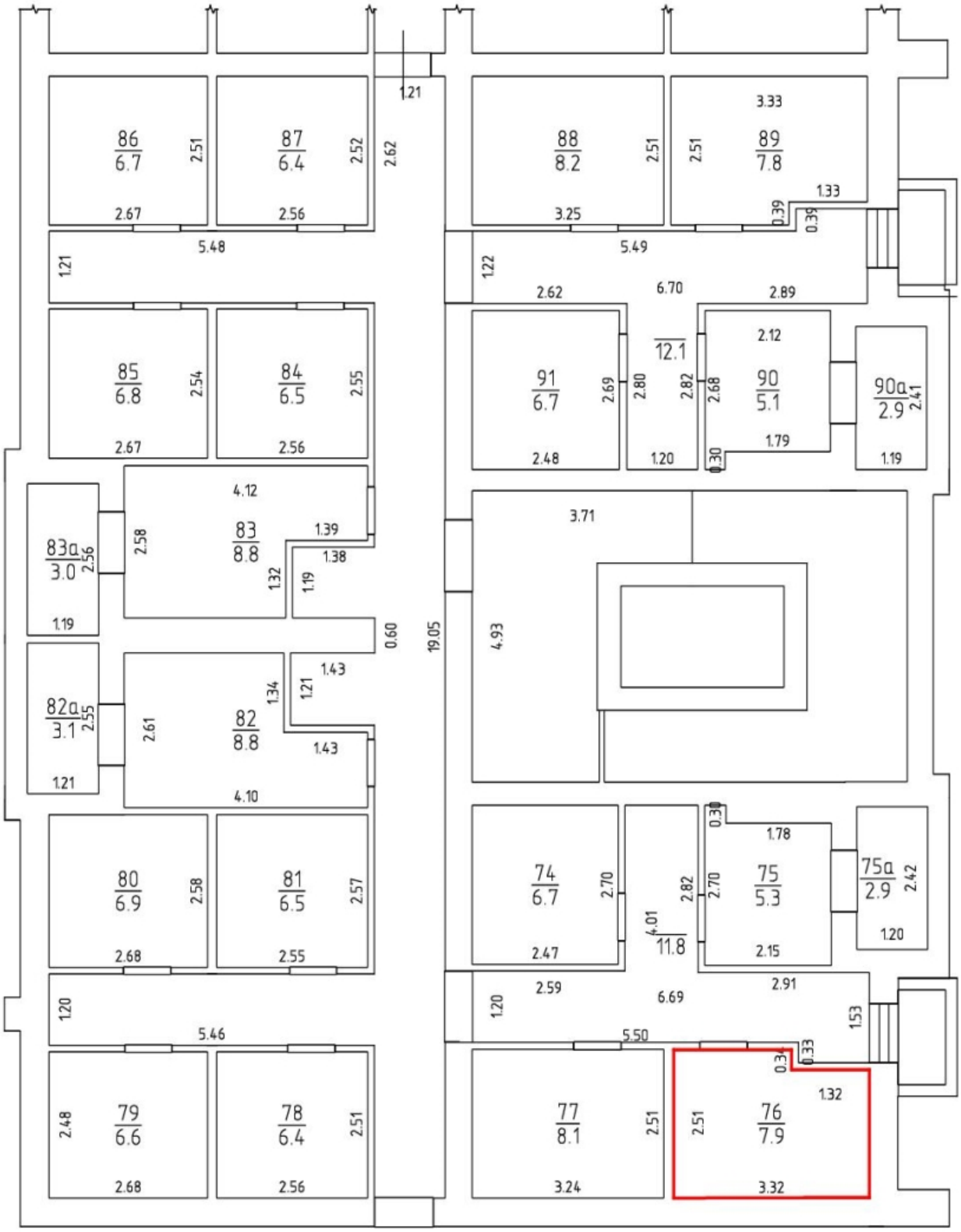
86 6.7
87 6.4
88 8.2
89 7.8
85 6.8
84 6.5
91 6.7
12.1
90 5.1
90а 2.9
83а 3.0
83 8.8
82а 3.1
82 8.8
3.71
4.93
80 6.9
81 6.5
74 6.7
75 5.3
75а 2.9
11.8
79 6.6
78 6.4
77 8.1
76 7.9
1.21
5.48
5.49
6.70
2.89
19.05
0.60
5.46
5.50
6.69
2.91
4.10
1.78
1.32
3.32

ПОДВАЛ H=2.50

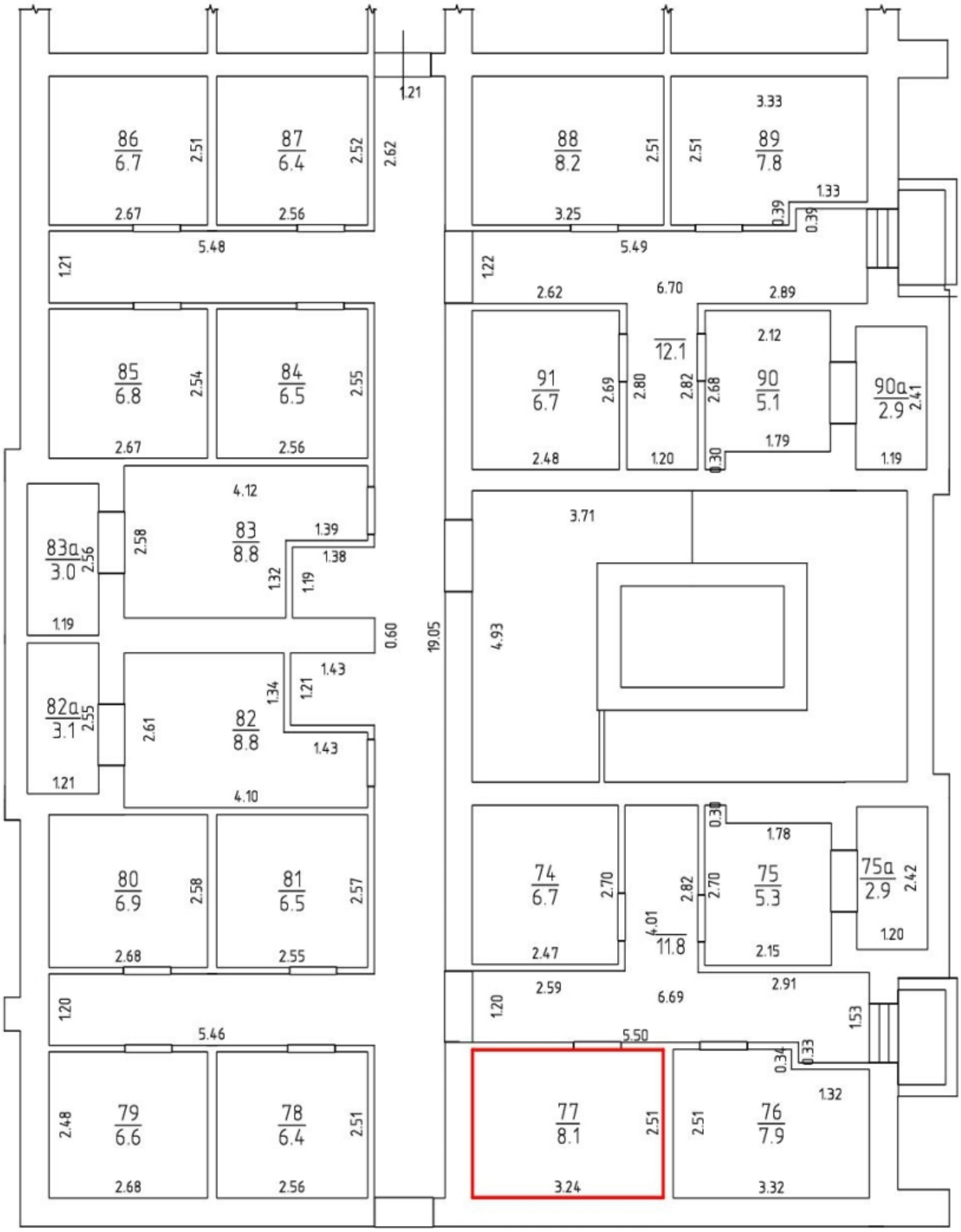
86 6.7
87 6.4
88 8.2
89 7.8
85 6.8
84 6.5
91 6.7
12.1
90 5.1
90а 2.9
83а 3.0
83 8.8
82а 3.1
82 8.8
3.71
4.93
80 6.9
81 6.5
74 6.7
75 5.3
75а 2.9
11.8
79 6.6
78 6.4
77 8.1
76 7.9
1.21
5.48
5.49
6.70
2.89
19.05
0.60
5.46
5.50
6.69
2.91
4.10

ПОДВАЛ H=2.50

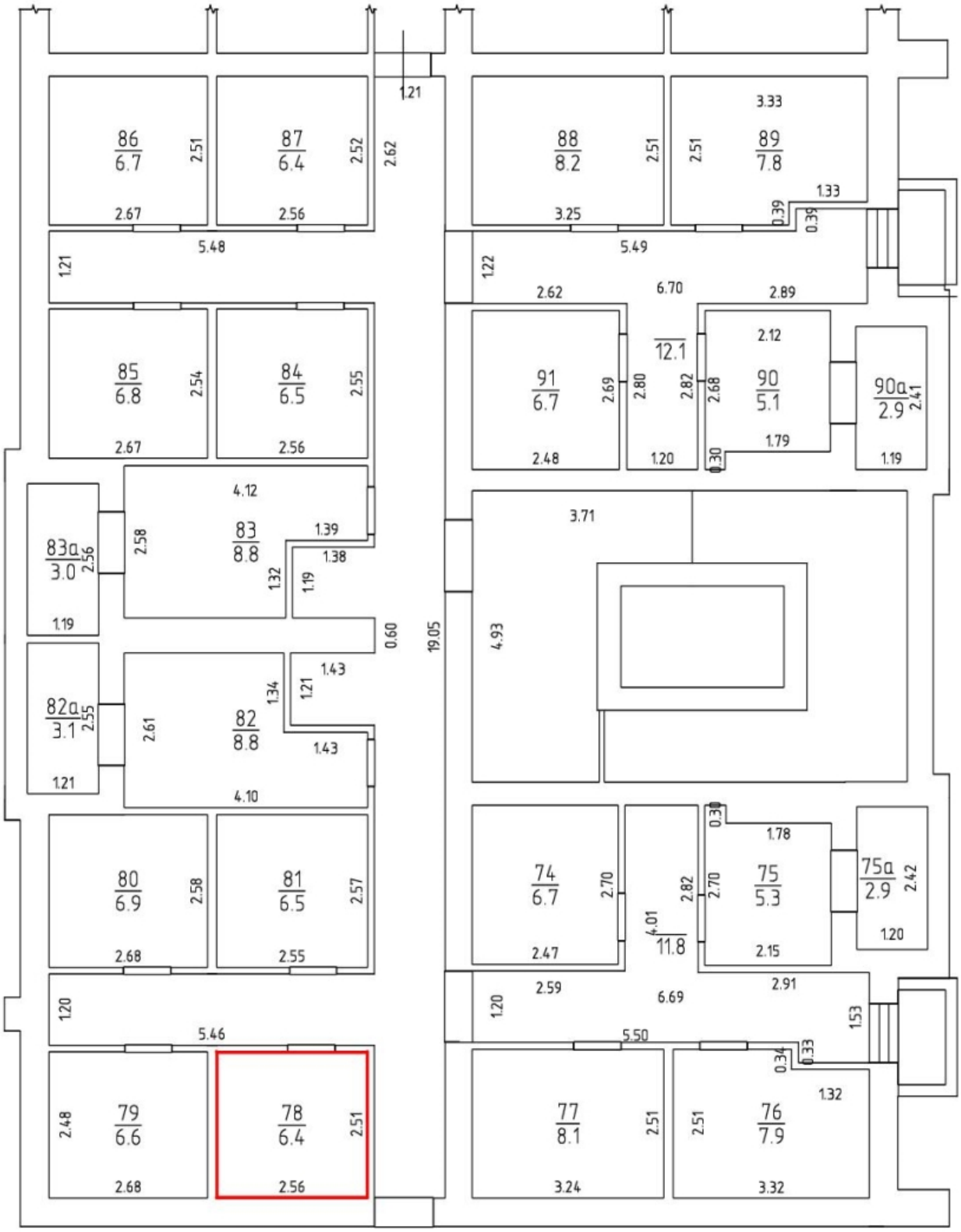
86 6.7
87 6.4
88 8.2
89 7.8
85 6.8
84 6.5
91 6.7
12.1
90 5.1
90а 2.9
83а 3.0
83 8.8
82а 3.1
82 8.8
3.71
4.93
80 6.9
81 6.5
74 6.7
75 5.3
75а 2.9
11.8
79 6.6
78 6.4
77 8.1
76 7.9
1.21
5.48
5.49
6.70
2.89
19.05
0.60
5.46
5.50
6.69
4.10
2.59
2.91
3.24
3.32

ПОДВАЛ H=2.50

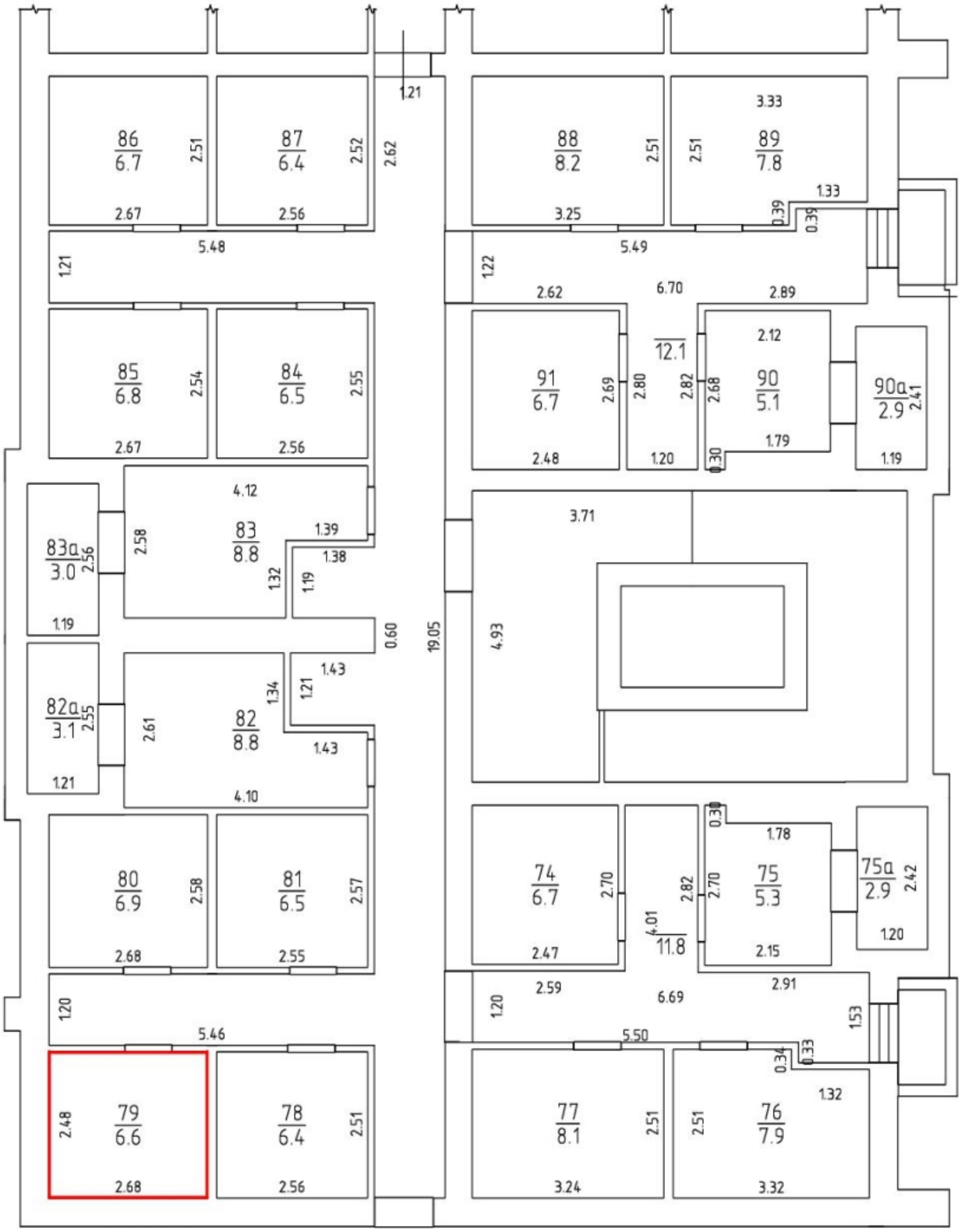
86 6.7
87 6.4
88 8.2
89 7.8
85 6.8
84 6.5
91 6.7
12.1
90 5.1
90а 2.9
83а 3.0
83 8.8
82а 3.1
82 8.8
3.71
4.93
80 6.9
81 6.5
74 6.7
75 5.3
75а 2.9
11.8
79 6.6
78 6.4
77 8.1
76 7.9
1.21
5.48
5.49
6.70
2.89
19.05
0.60
5.46
5.50
6.69
2.91
4.10

ПОДВАЛ H=2.50

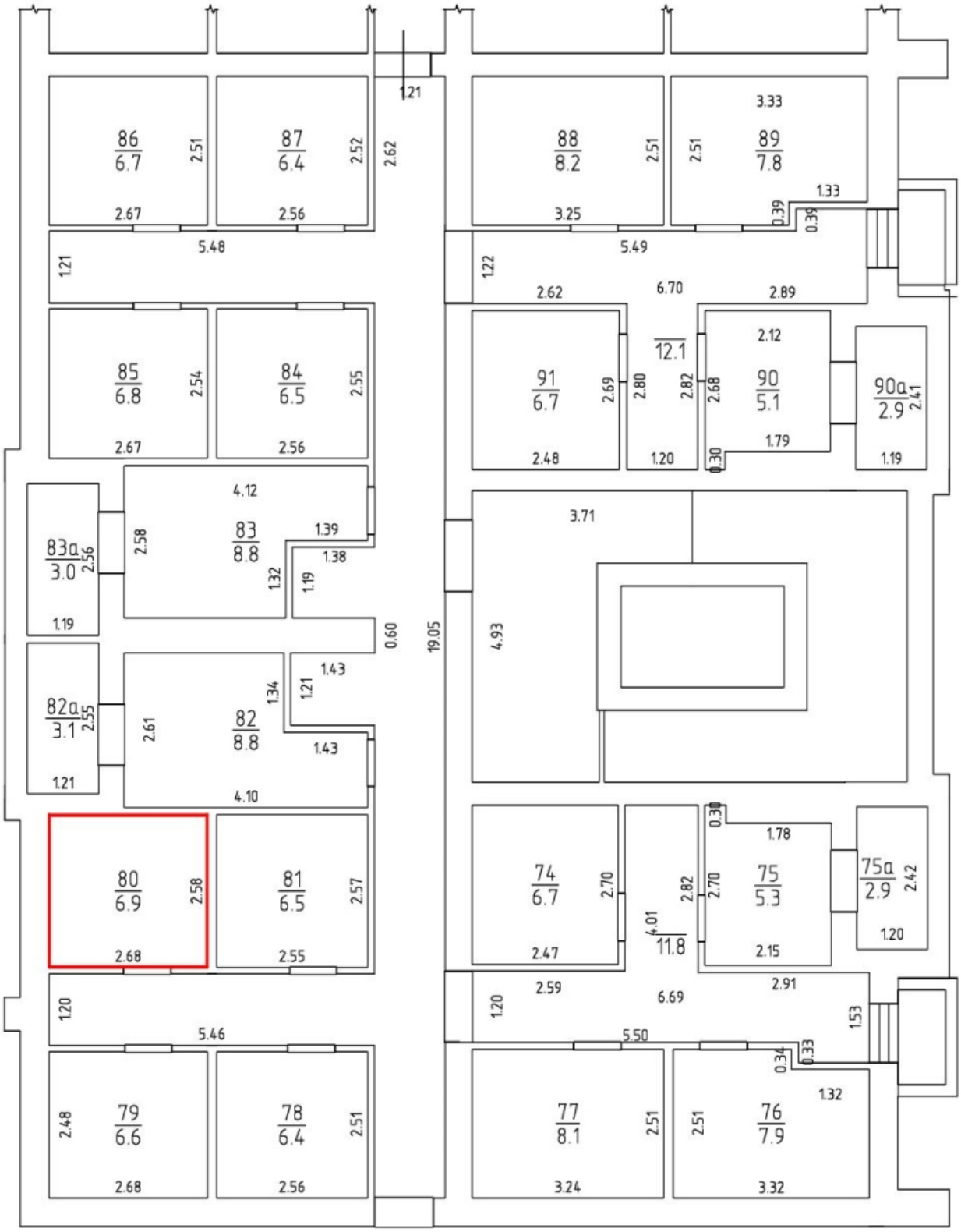
86 6.7
87 6.4
88 8.2
89 7.8
85 6.8
84 6.5
91 6.7
12.1
90 5.1
90а 2.9
83а 3.0
83 8.8
82а 3.1
82 8.8
3.71
4.93
80 6.9
81 6.5
74 6.7
75 5.3
75а 2.9
4.01 11.8
79 6.6
78 6.4
77 8.1
76 7.9
1.21
5.48
5.49
6.70
2.89
19.05
0.60
5.46
5.50
6.69
2.91

ПОДВАЛ Н=2.50

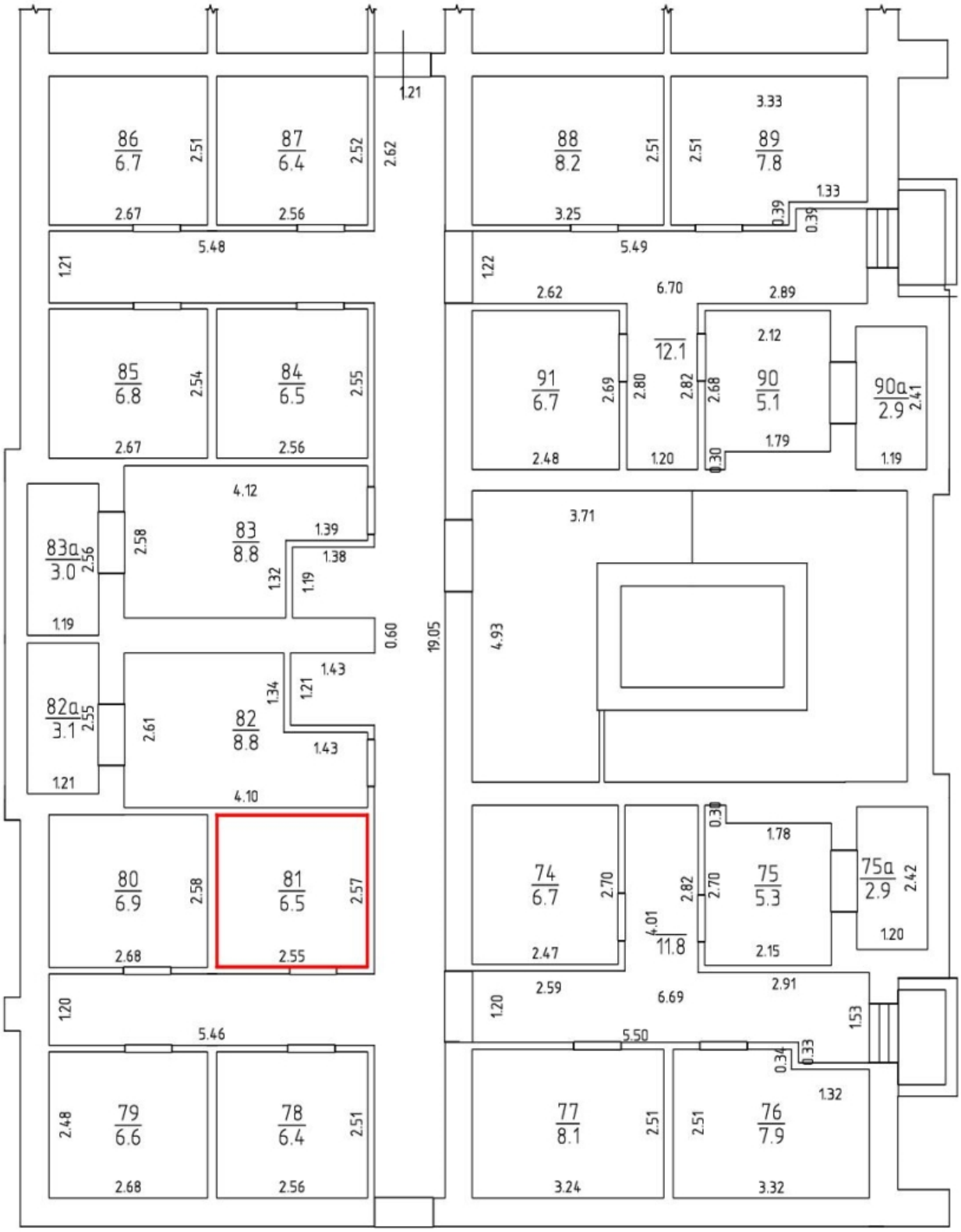
86 6.7
87 6.4
88 8.2
89 7.8
85 6.8
84 6.5
91 6.7
12.1
90 5.1
90а 2.9
83а 3.0
83 8.8
3.71
4.93
82а 3.1
82 8.8
80 6.9
81 6.5
74 6.7
4.01 11.8
75 5.3
75а 2.9
79 6.6
78 6.4
77 8.1
76 7.9
1.21
19.05
0.60
5.48
5.49
6.70
2.89
5.46
5.50
6.69
2.91
4.10
1.79
1.78
1.33
1.32
1.53

ПОДВАЛ H=2.50

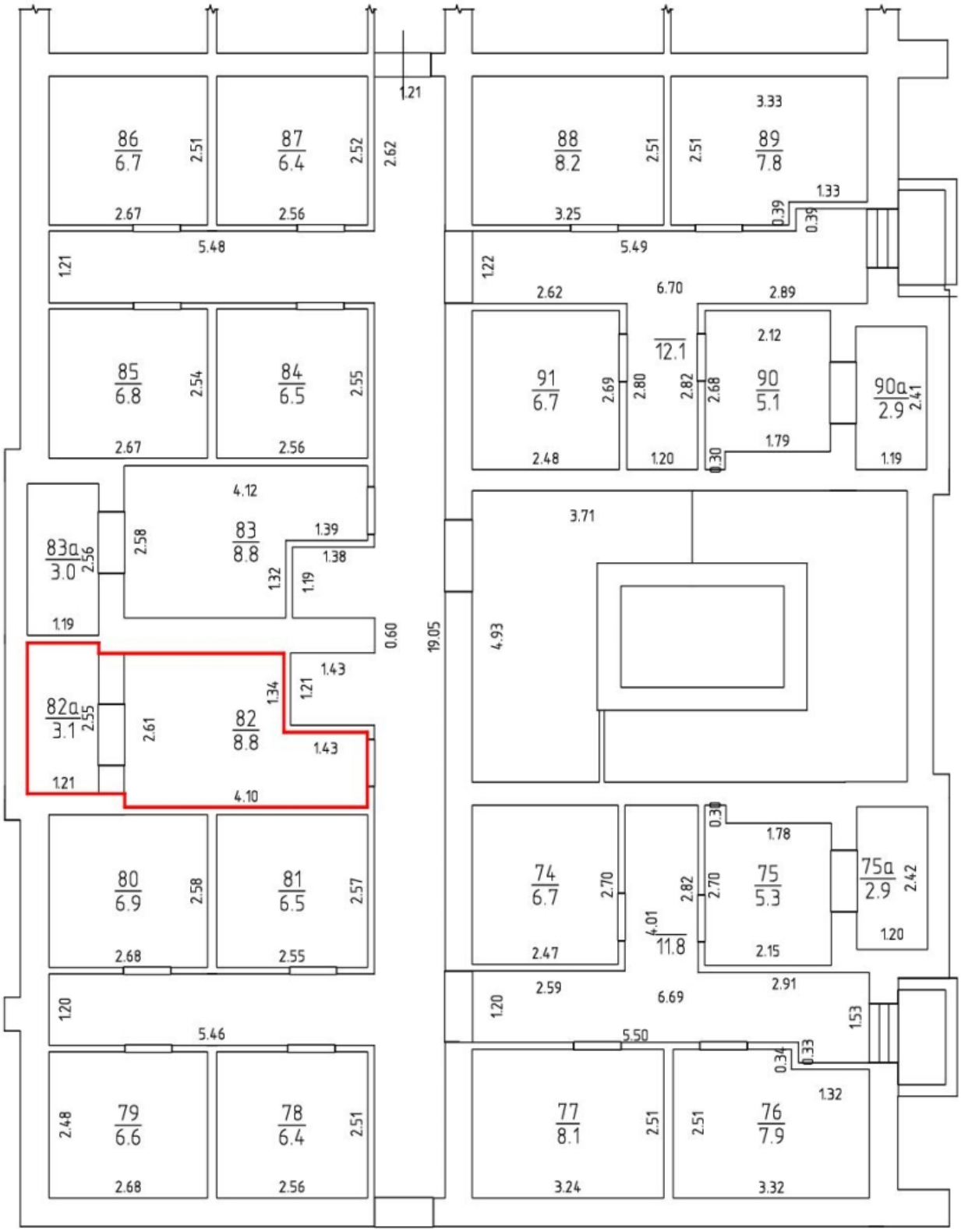
86 6.7
87 6.4
88 8.2
89 7.8
85 6.8
84 6.5
91 6.7
12.1
90 5.1
90а 2.9
83а 3.0
83 8.8
3.71
4.93
82а 3.1
82 8.8
80 6.9
81 6.5
74 6.7
4.01 11.8
75 5.3
75а 2.9
79 6.6
78 6.4
77 8.1
76 7.9
19.05
0.60
1.21
5.48
5.49
6.70
2.89
5.46
5.50
6.69
2.91
4.10

ПОДВАЛ H=2.50

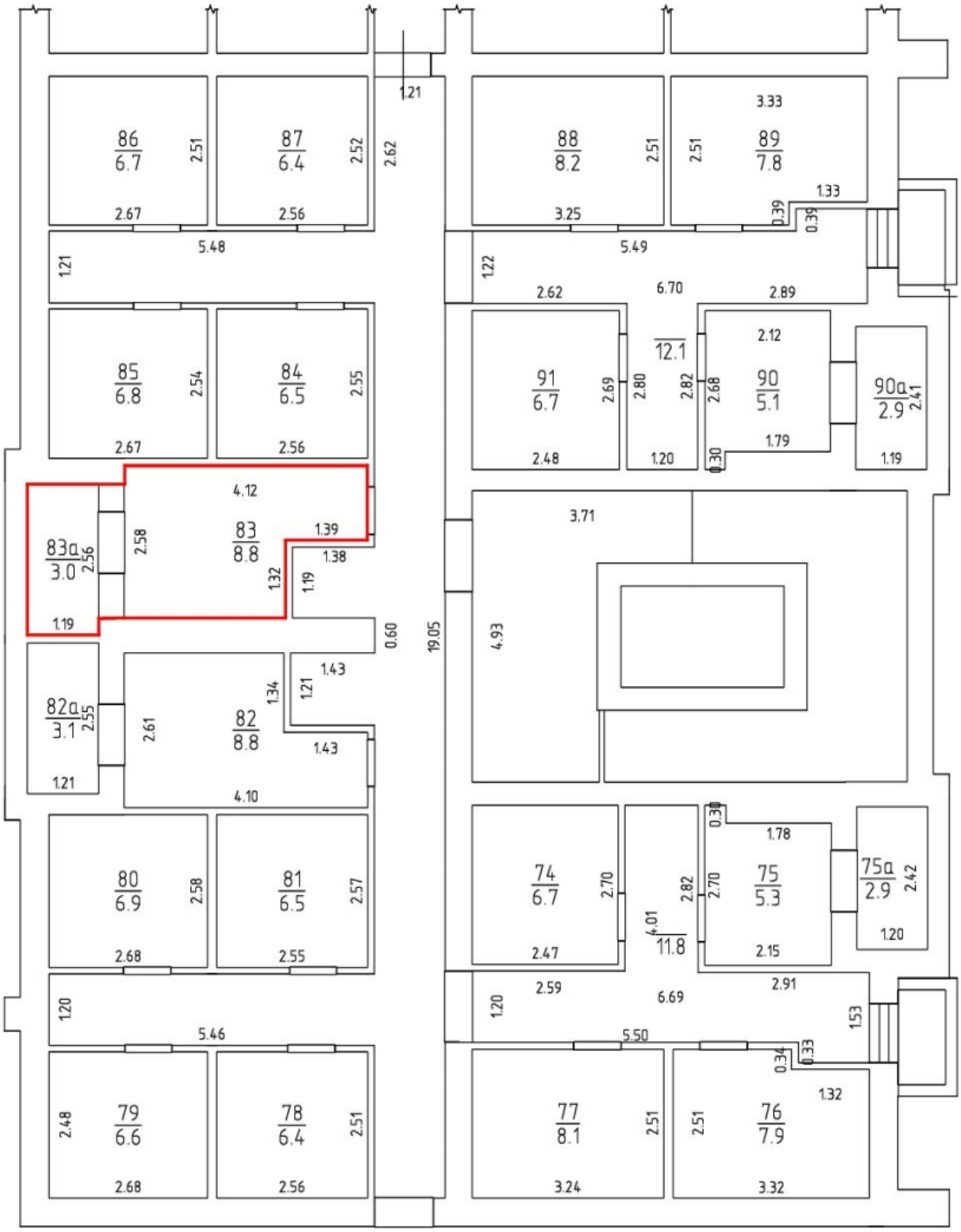
86 6.7
87 6.4
88 8.2
89 7.8
85 6.8
84 6.5
91 6.7
12.1
90 5.1
90а 2.9
83а 3.0
83 8.8
3.71
82а 3.1
82 8.8
4.93
80 6.9
81 6.5
74 6.7
75 5.3
75а 2.9
4.01 11.8
79 6.6
78 6.4
77 8.1
76 7.9
1.21
5.48
5.49
6.70
2.89
19.05
0.60
5.46
5.50
6.69
4.10

ПОДВАЛ H=2.50

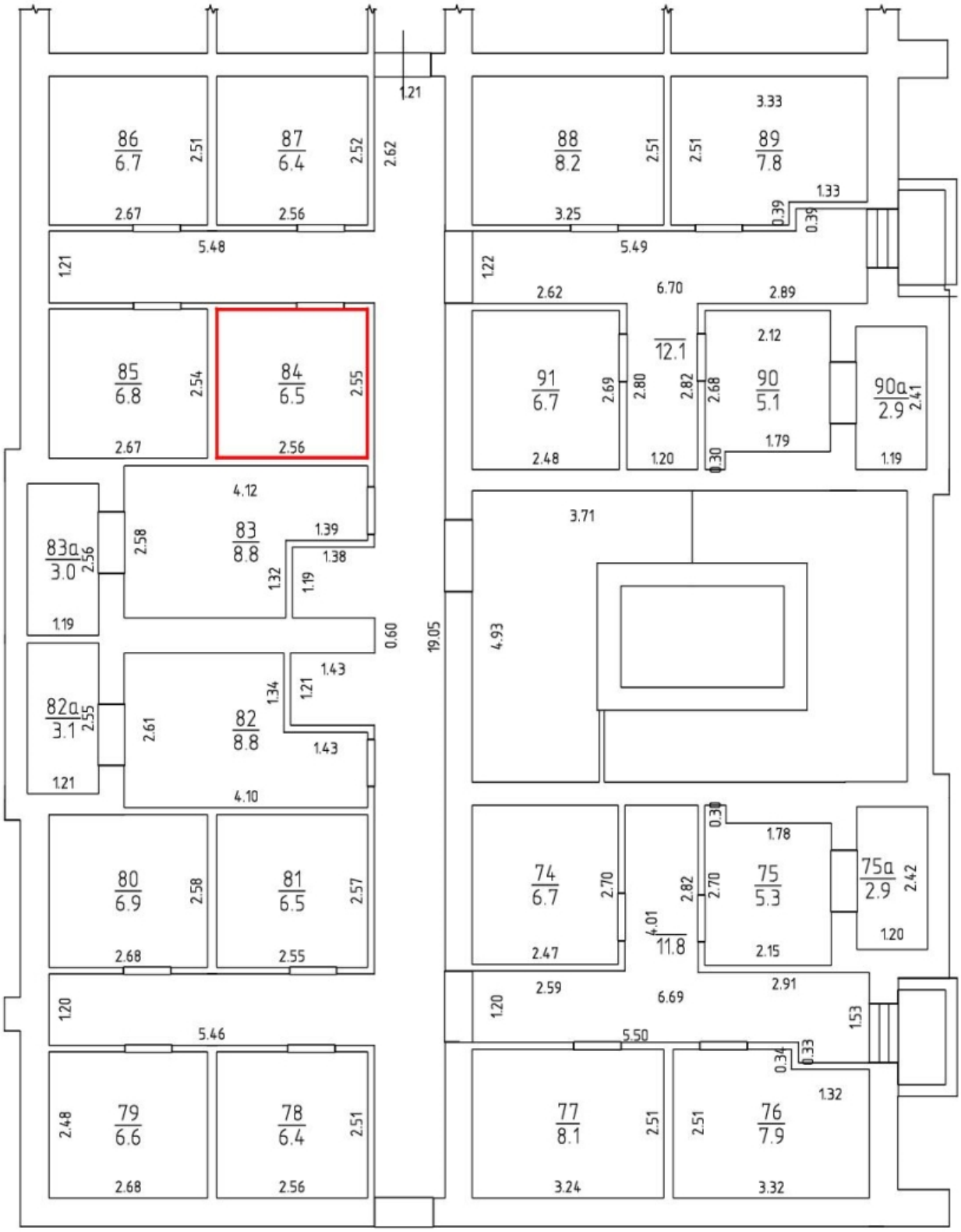
86 6.7
87 6.4
88 8.2
89 7.8
85 6.8
84 6.5
91 6.7
12.1
90 5.1
90а 2.9
83а 3.0
83 8.8
3.71
4.93
82а 3.1
82 8.8
80 6.9
81 6.5
74 6.7
4.01 11.8
75 5.3
75а 2.9
79 6.6
78 6.4
77 8.1
76 7.9
1.21
5.48
5.49
6.70
2.89
19.05
0.60
5.46
5.50

ПОДВАЛ H=2.50

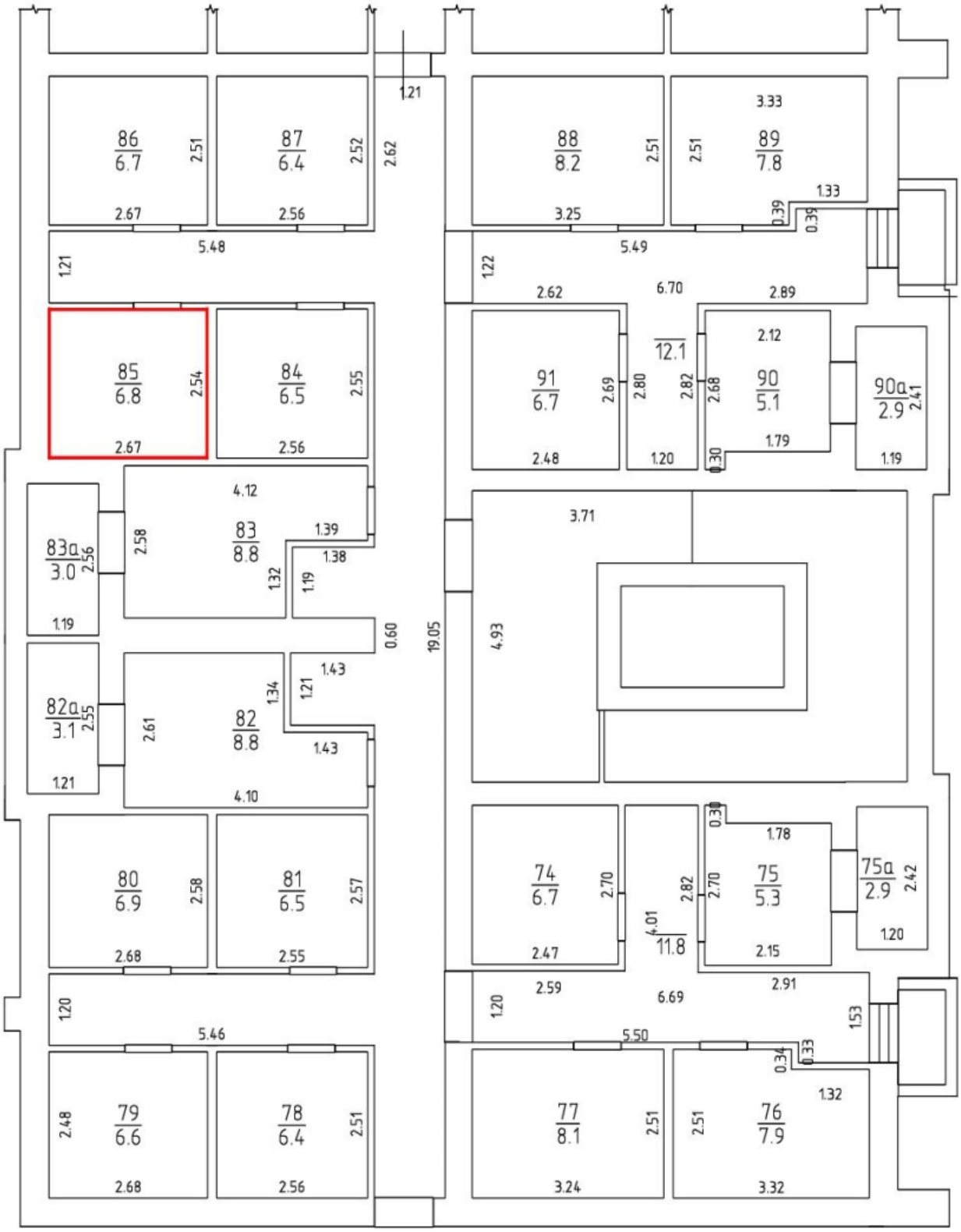
86 6.7
87 6.4
88 8.2
89 7.8
85 6.8
84 6.5
91 6.7
12.1
90 5.1
90а 2.9
83а 3.0
83 8.8
82а 3.1
82 8.8
3.71
4.93
80 6.9
81 6.5
74 6.7
4.01 11.8
75 5.3
75а 2.9
79 6.6
78 6.4
77 8.1
76 7.9
1.21
5.48
5.49
6.70
2.89
19.05
0.60
5.46
5.50
6.69
2.91

ПОДВАЛ H=2.50

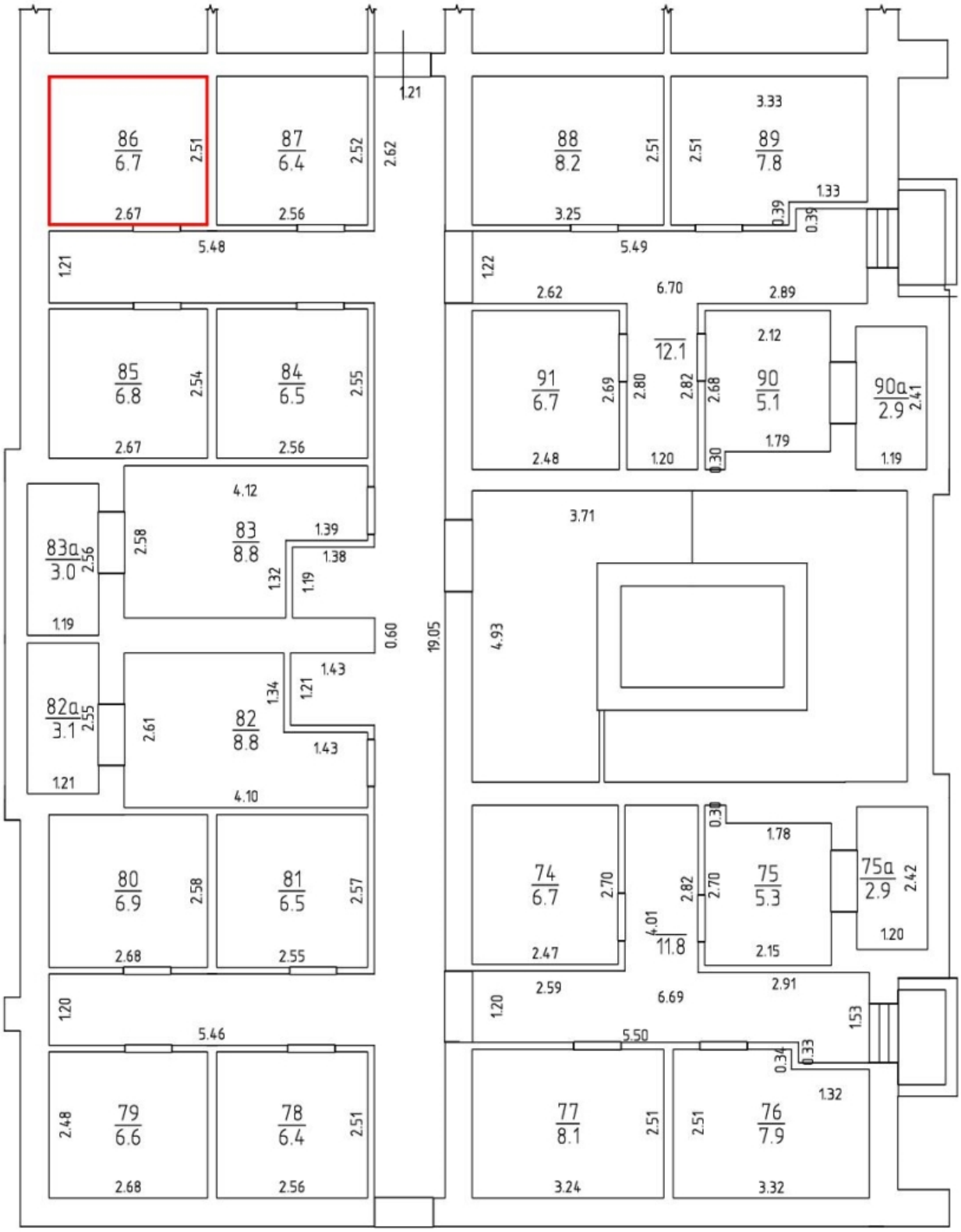
86
6.7
87
6.4
88
8.2
89
7.8
85
6.8
84
6.5
91
6.7
12.1
90
5.1
90а
2.9
83а
3.0
83
8.8
82а
3.1
82
8.8
3.71
4.93
80
6.9
81
6.5
74
6.7
75
5.3
75а
2.9
4.01
11.8
79
6.6
78
6.4
77
8.1
76
7.9
19.05
0.60
5.48
5.49
6.70
2.89
5.46
5.50
6.69
2.91
4.10
1.21
1.22
1.20
1.19
1.32
1.33
1.34
1.38
1.39
1.43
1.53
1.78
1.79
2.12
2.15
2.41
2.42
2.47
2.48
2.51
2.52
2.54
2.55
2.56
2.57
2.58
2.59
2.61
2.62
2.67
2.68
2.69
2.70
2.80
2.82
3.24
3.25
3.32
3.33
4.12
0.30
0.33
0.34
0.39

ПОДВАЛ Н=2.50

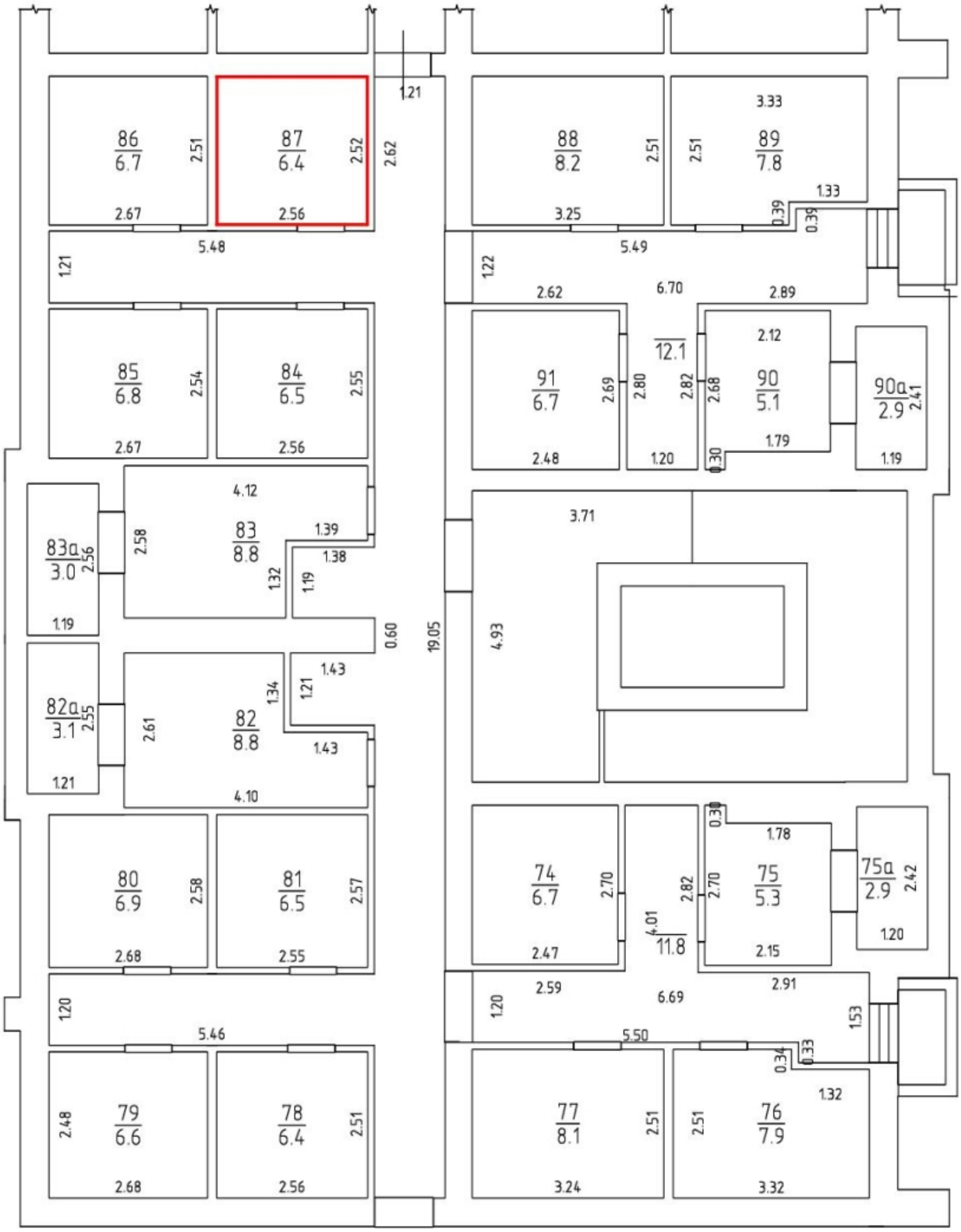
86
6.7
87
6.4
88
8.2
89
7.8
85
6.8
84
6.5
91
6.7
12.1
90
5.1
90а
2.9
83а
3.0
83
8.8
82а
3.1
82
8.8
3.71
4.93
80
6.9
81
6.5
74
6.7
75
5.3
75а
2.9
4.01
11.8
79
6.6
78
6.4
77
8.1
76
7.9
19.05
0.60
5.48
5.49
6.70
2.89
5.46
5.50
6.69
2.91
4.10
1.21
1.22
1.20
1.19
1.32
1.33
1.34
1.38
1.39
1.43
1.53
1.78
1.79
2.12
2.15
2.41
2.42
2.47
2.48
2.51
2.52
2.54
2.55
2.56
2.57
2.58
2.59
2.61
2.62
2.67
2.68
2.69
2.70
2.80
2.82
3.24
3.25
3.32
3.33
0.30
0.33
0.34
0.39

ПОДВАЛ H=2.50

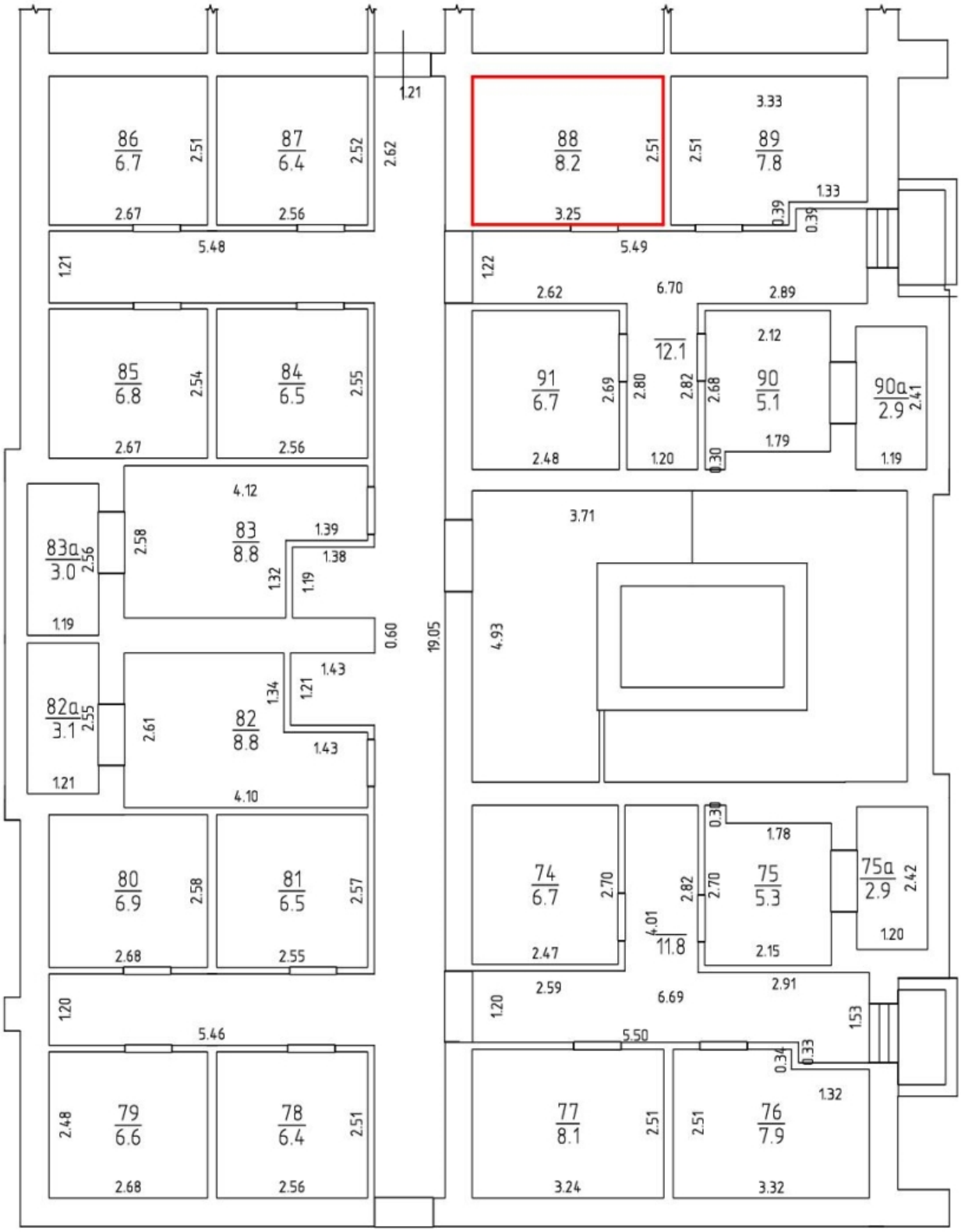
86 6.7
87 6.4
88 8.2
89 7.8
85 6.8
84 6.5
91 6.7
12.1
90 5.1
90а 2.9
83а 3.0
83 8.8
82а 3.1
82 8.8
3.71
4.93
80 6.9
81 6.5
74 6.7
4.01 11.8
75 5.3
75а 2.9
79 6.6
78 6.4
77 8.1
76 7.9
1.21
5.48
5.49
6.70
2.89
19.05
0.60
5.46
5.50
6.69
2.91

ПОДВАЛ Н=2.50

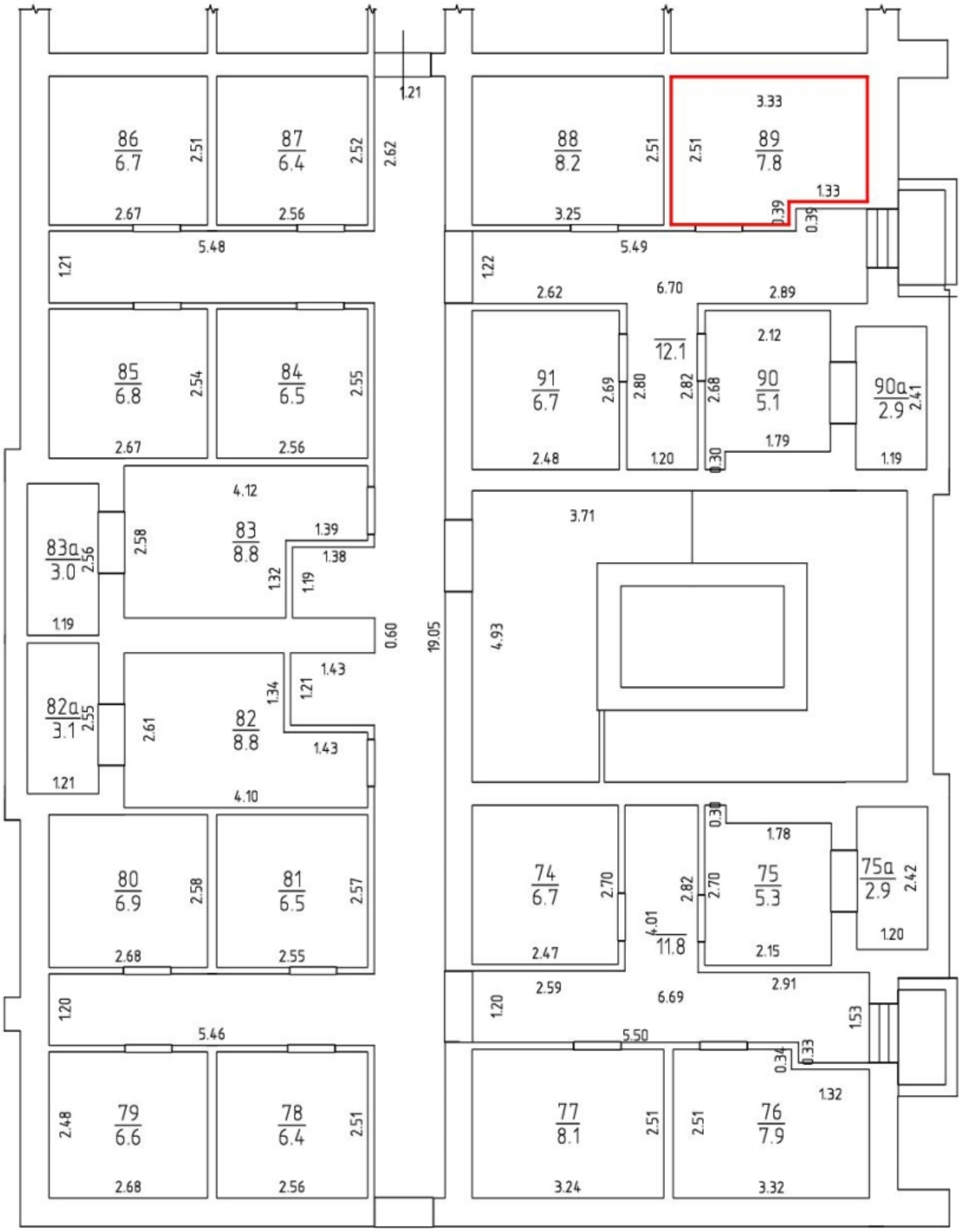
86 6.7
87 6.4
88 8.2
89 7.8
85 6.8
84 6.5
91 6.7
12.1
90 5.1
90а 2.9
83а 3.0
83 8.8
82а 3.1
82 8.8
3.71
4.93
80 6.9
81 6.5
74 6.7
75 5.3
75а 2.9
11.8
79 6.6
78 6.4
77 8.1
76 7.9
1.21
5.48
5.49
6.70
2.89
19.05
0.60
5.46
5.50
6.69
2.91
4.10

ПОДВАЛ H=2.50

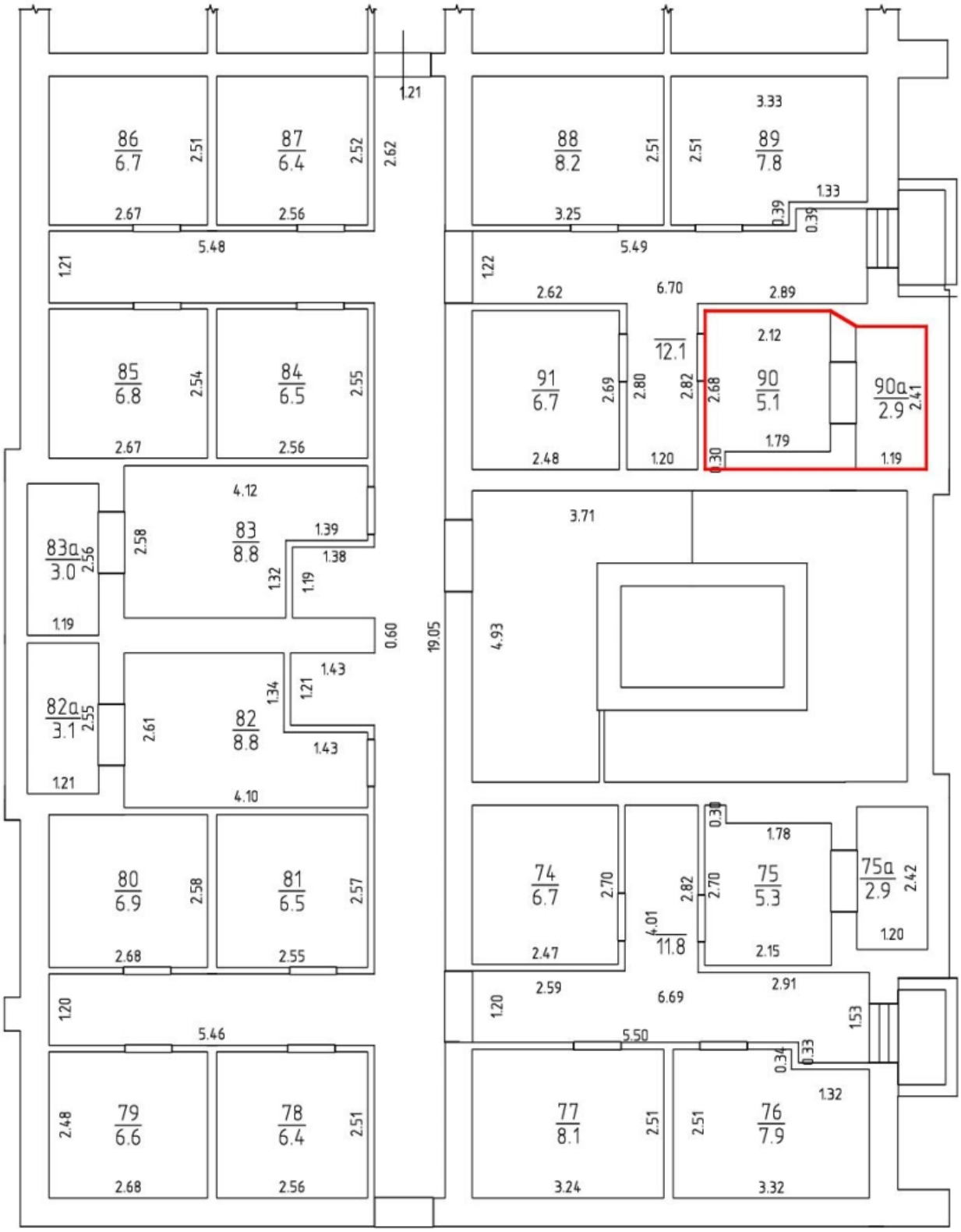
86 6.7
87 6.4
88 8.2
89 7.8
85 6.8
84 6.5
91 6.7
12.1
90 5.1
90а 2.9
83а 3.0
83 8.8
82а 3.1
82 8.8
3.71
4.93
80 6.9
81 6.5
74 6.7
4.01 11.8
75 5.3
75а 2.9
79 6.6
78 6.4
77 8.1
76 7.9
1.21
5.48
5.49
6.70
2.89
19.05
0.60
5.46
5.50
6.69
2.91
4.10

ПОДВАЛ H=2.50

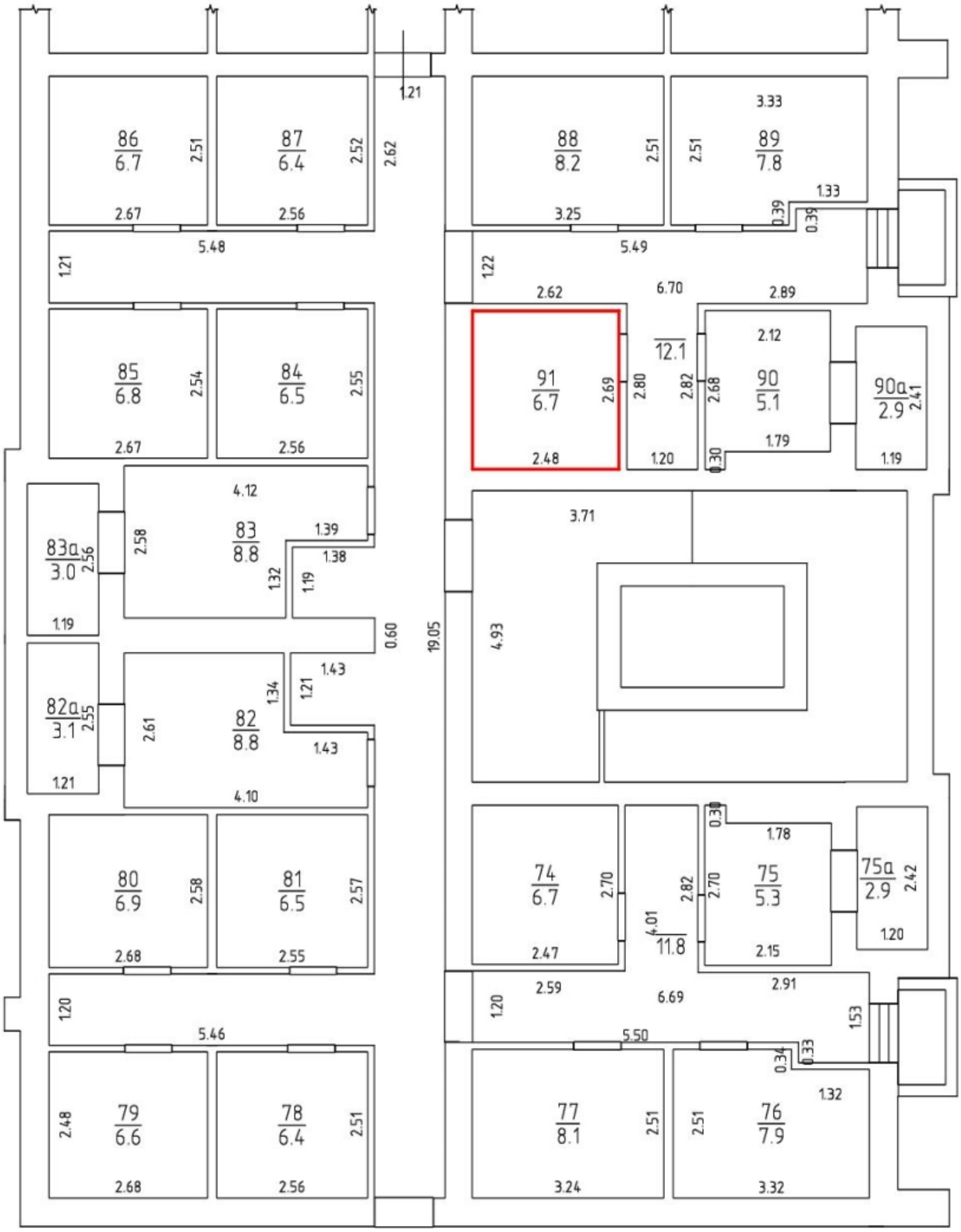
86 6.7
87 6.4
88 8.2
89 7.8
85 6.8
84 6.5
91 6.7
12.1
90 5.1
90а 2.9
83а 3.0
83 8.8
3.71
4.93
82а 3.1
82 8.8
80 6.9
81 6.5
74 6.7
4.01 11.8
75 5.3
75а 2.9
79 6.6
78 6.4
77 8.1
76 7.9
1.21
5.48
5.49
6.70
2.89
19.05
0.60
5.46
5.50
6.69
2.91

ПОДВАЛ Н=2.50

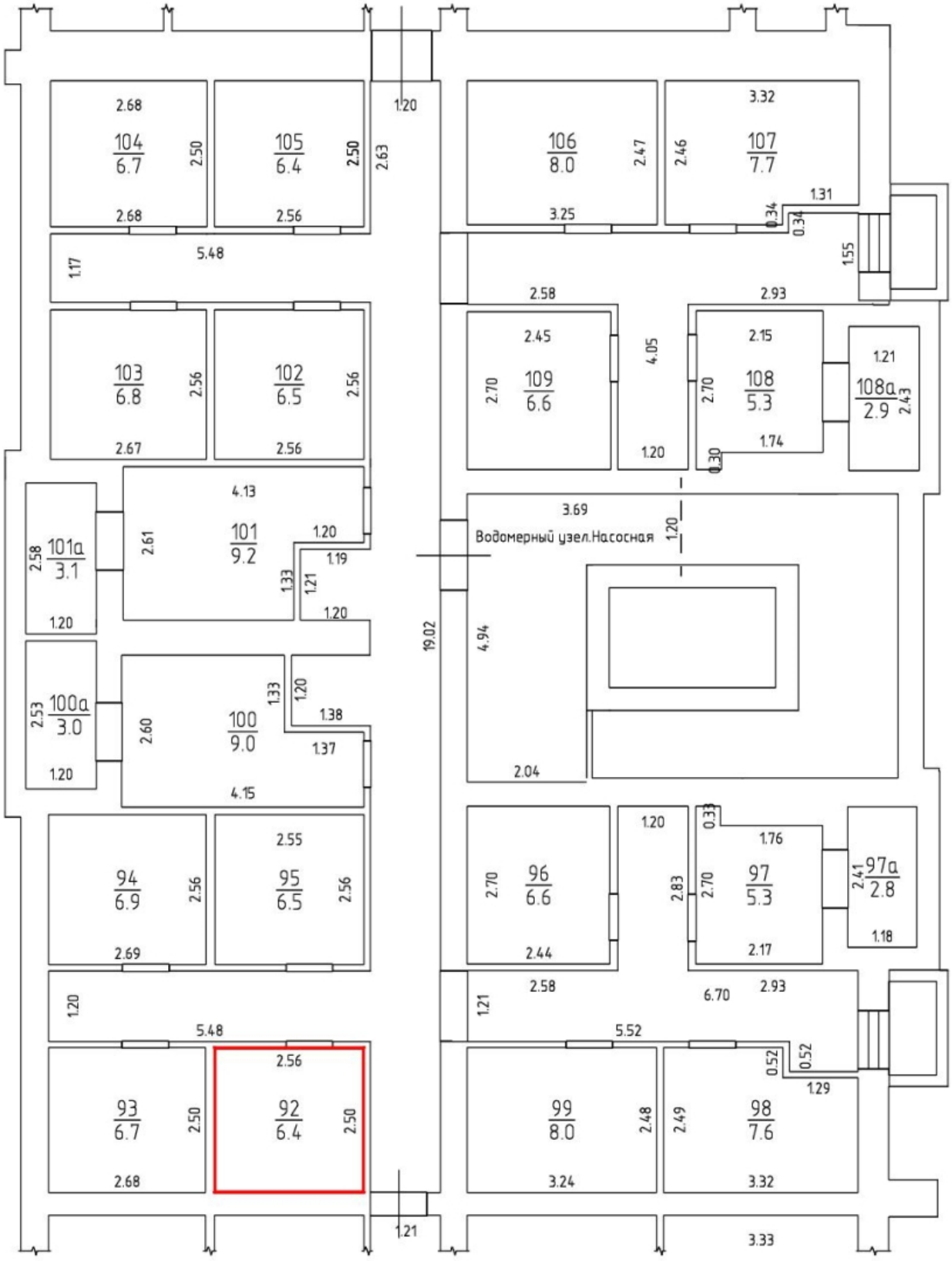
104 6.7
105 6.4
106 8.0
107 7.7
103 6.8
102 6.5
109 6.6
108 5.3
108а 2.9
101а 3.1
101 9.2
Водомерный узел.Насосная
100а 3.0
100 9.0
94 6.9
95 6.5
96 6.6
97 5.3
97а 2.8
93 6.7
92 6.4
99 8.0
98 7.6

ПОДВАЛ H=2.50

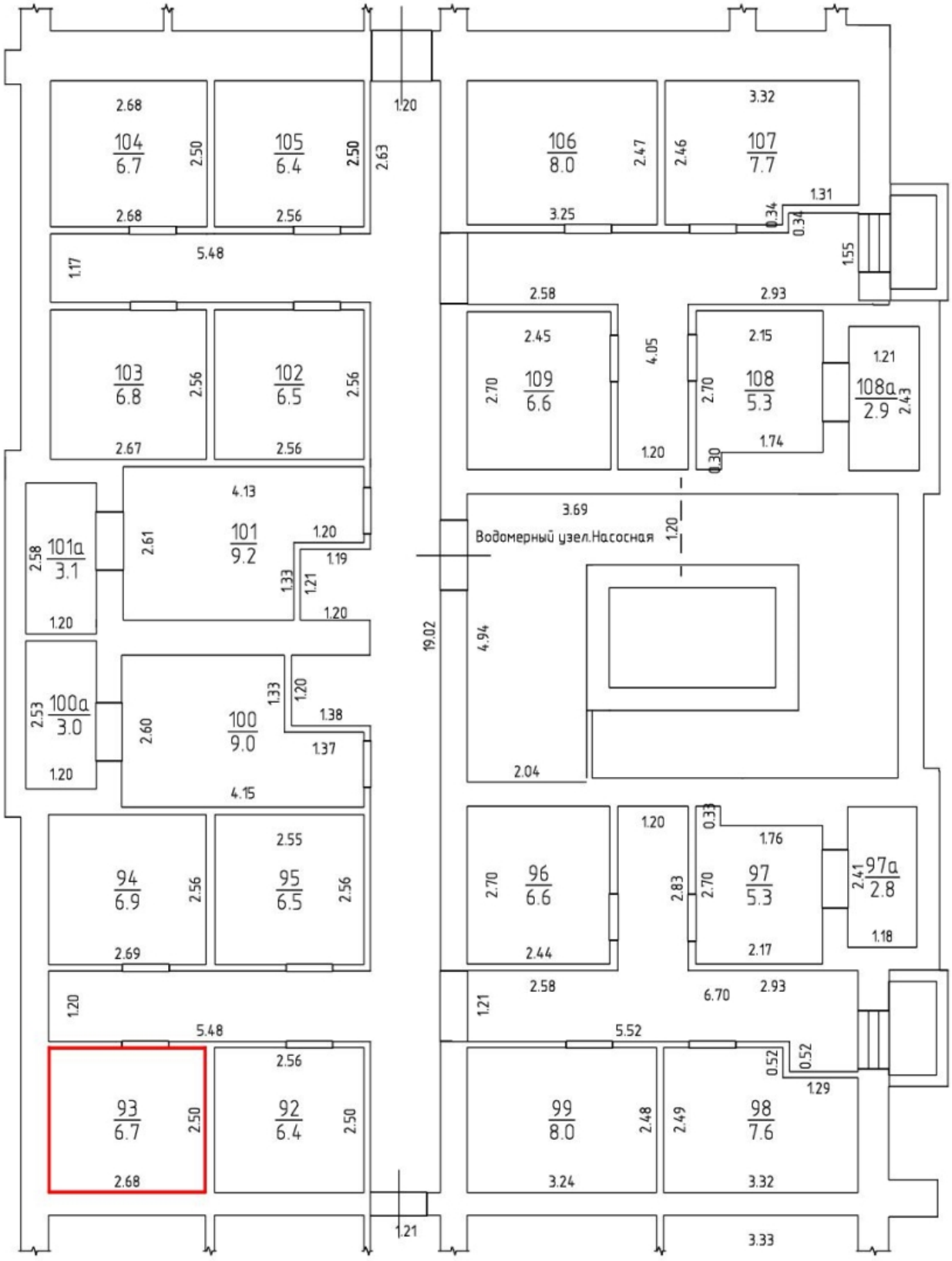
104 6.7
105 6.4
106 8.0
107 7.7
103 6.8
102 6.5
109 6.6
108 5.3
108а 2.9
101а 3.1
101 9.2
100а 3.0
100 9.0
94 6.9
95 6.5
96 6.6
97 5.3
97а 2.8
93 6.7
92 6.4
99 8.0
98 7.6
Водомерный узел.Насосная

ПОДВАЛ Н=2.50

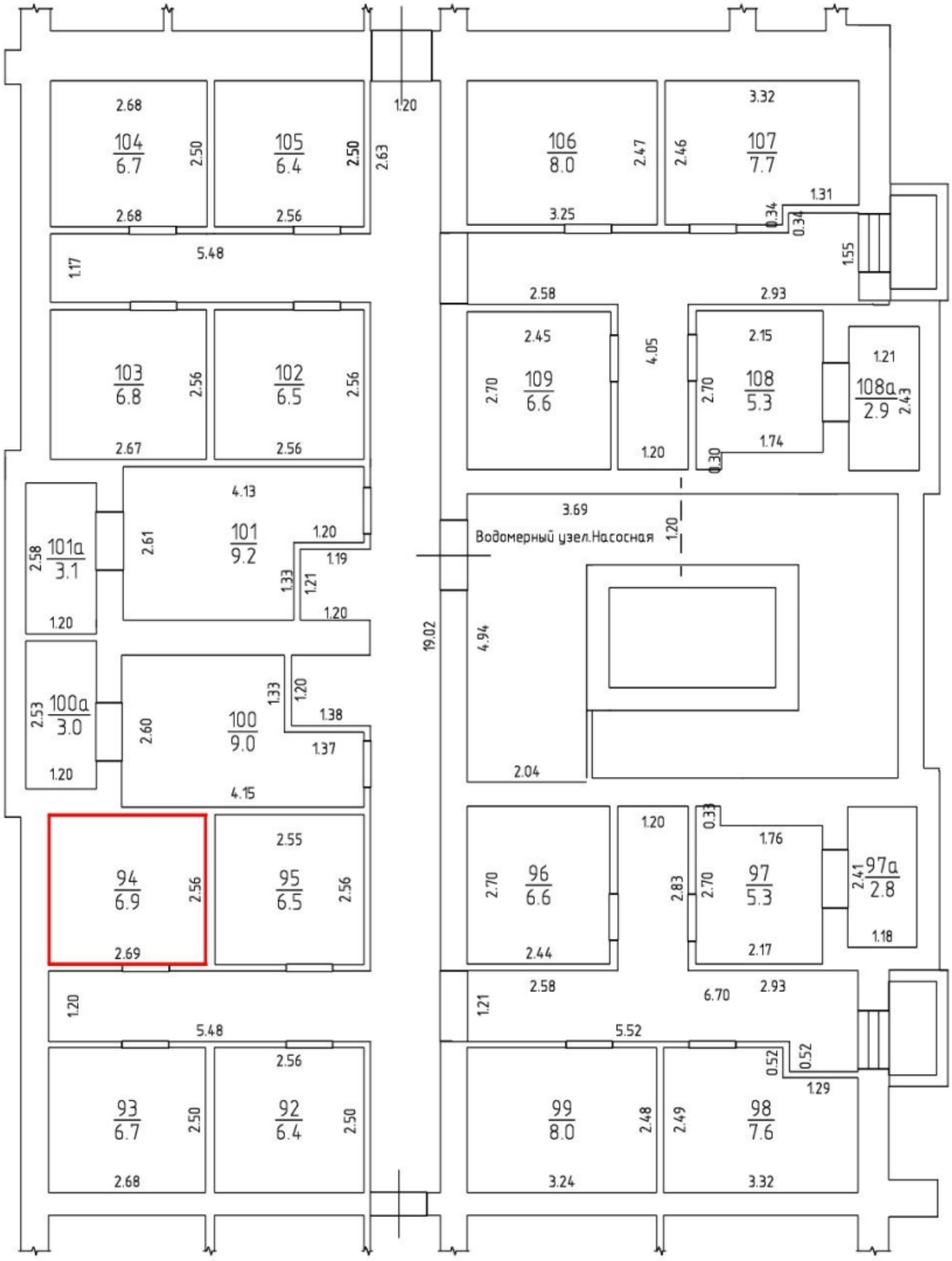
104 6.7
105 6.4
106 8.0
107 7.7
103 6.8
102 6.5
109 6.6
108 5.3
108а 2.9
101а 3.1
101 9.2
100а 3.0
100 9.0
94 6.9
95 6.5
96 6.6
97 5.3
97а 2.8
93 6.7
92 6.4
99 8.0
98 7.6
Водомерный узел.Насосная
1.20
2.68
2.50
2.63
2.56
2.47
3.32
2.46
1.31
0.34
1.55
5.48
1.17
2.58
2.93
2.45
2.70
4.05
2.15
1.21
2.43
1.74
0.30
3.69
4.13
2.61
1.19
1.33
1.21
2.58
19.02
4.94
2.04
2.53
2.60
1.38
1.37
4.15
2.55
0.33
1.76
2.83
2.41
1.18
6.70
0.52
1.29
3.24
3.25
2.67
2.69
3.32

ПОДВАЛ Н=2.50

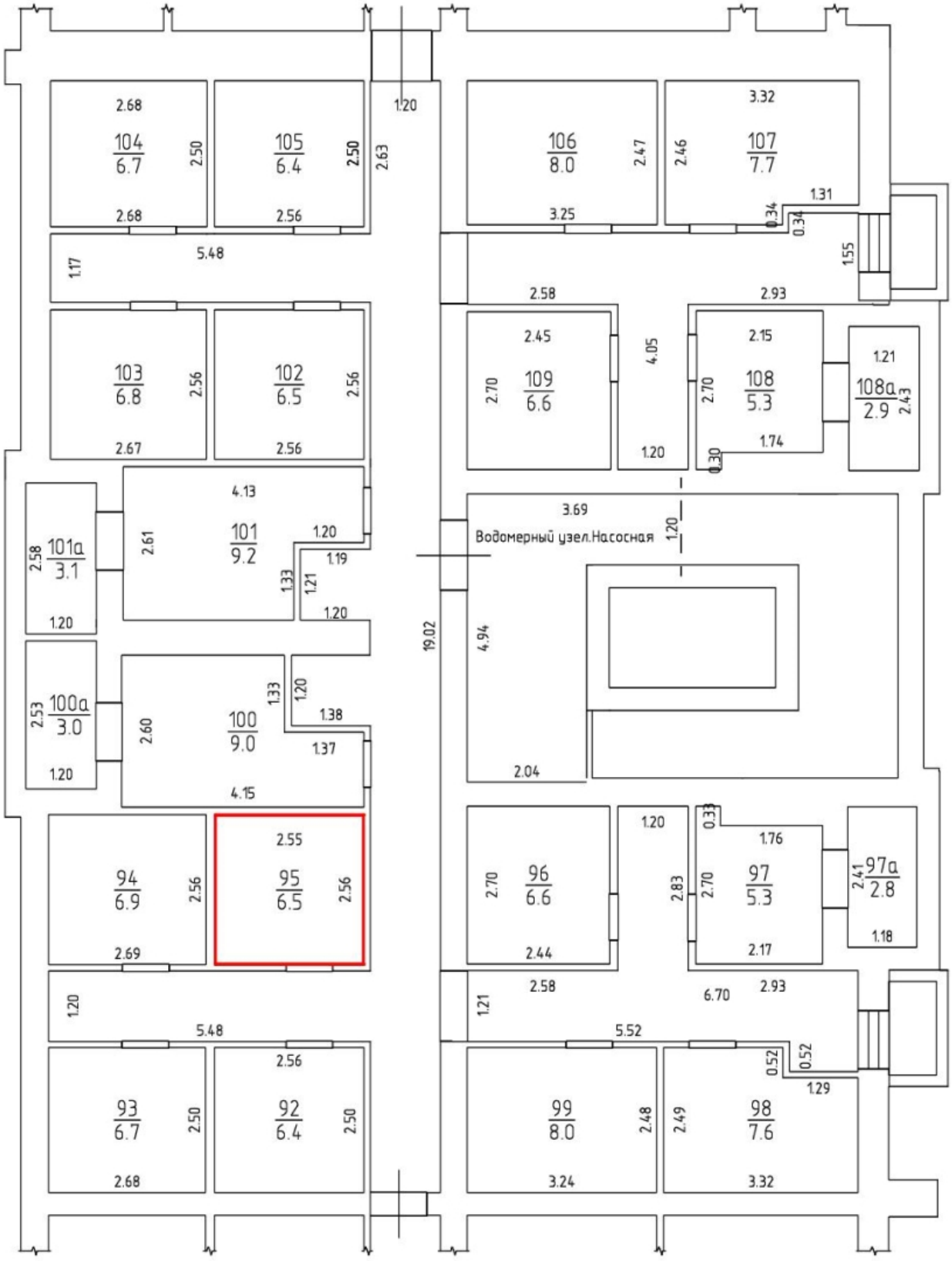
104 6.7
105 6.4
106 8.0
107 7.7
103 6.8
102 6.5
109 6.6
108 5.3
108а 2.9
101а 3.1
101 9.2
100а 3.0
100 9.0
94 6.9
95 6.5
96 6.6
97 5.3
97а 2.8
93 6.7
92 6.4
99 8.0
98 7.6
Водомерный узел.Насосная
2.68
2.50
2.56
2.63
1.20
3.32
2.47
2.46
1.31
0.34
1.55
5.48
1.17
2.58
2.93
2.45
2.70
4.05
2.15
1.21
2.43
1.74
0.30
3.69
4.13
2.61
1.19
1.33
1.21
2.53
2.60
1.38
1.37
4.15
19.02
4.94
2.04
2.55
2.69
0.33
1.76
2.83
2.41
1.18
6.70
5.52
0.52
1.29
2.67
2.48
2.49
3.24
3.25

ПОДВАЛ Н=2.50

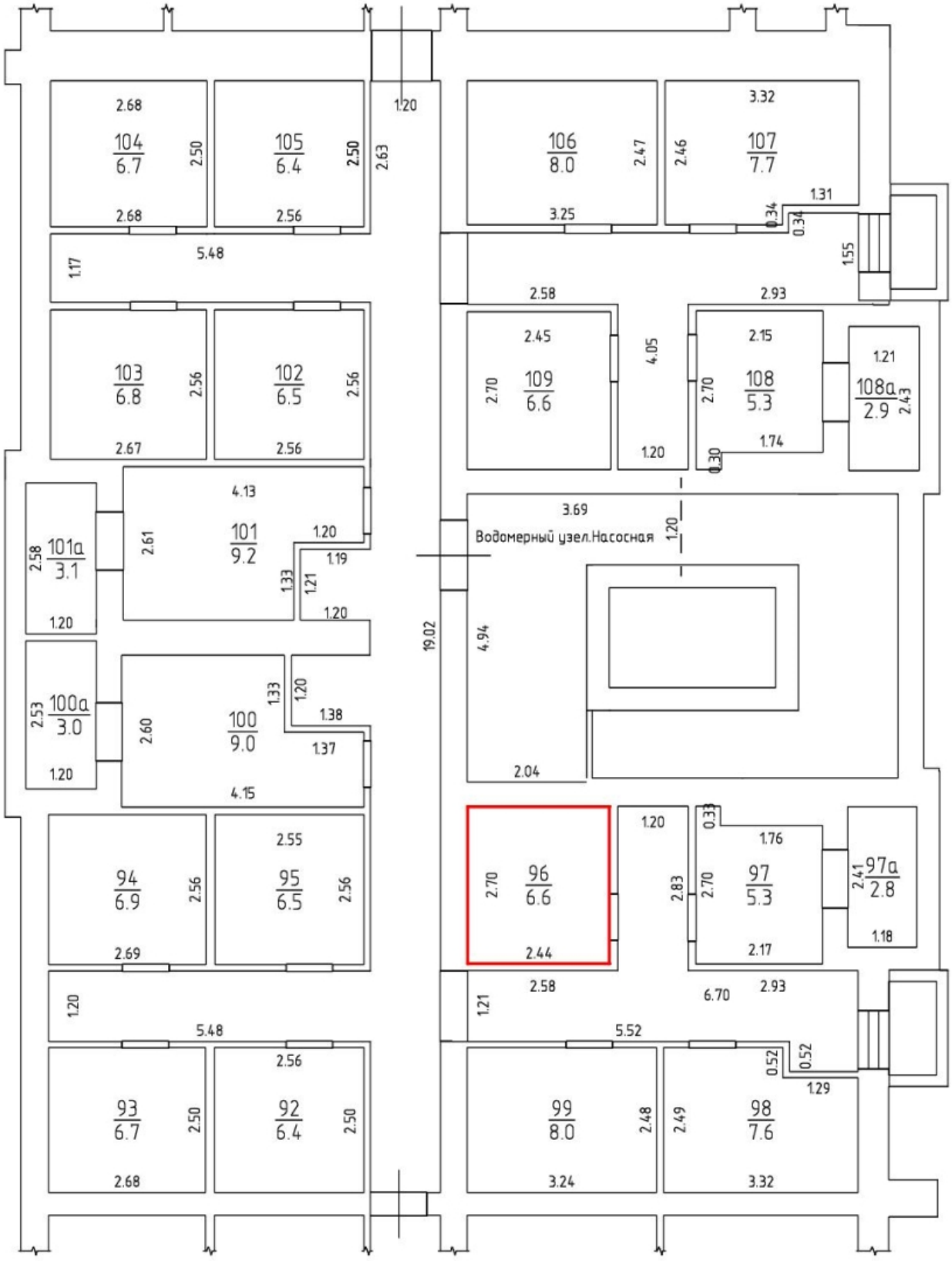
104 6.7
105 6.4
106 8.0
107 7.7
103 6.8
102 6.5
109 6.6
108 5.3
108а 2.9
101а 3.1
101 9.2
100а 3.0
100 9.0
Водомерный узел.Насосная
94 6.9
95 6.5
96 6.6
97 5.3
97а 2.8
93 6.7
92 6.4
99 8.0
98 7.6

ПОДВАЛ Н=2.50

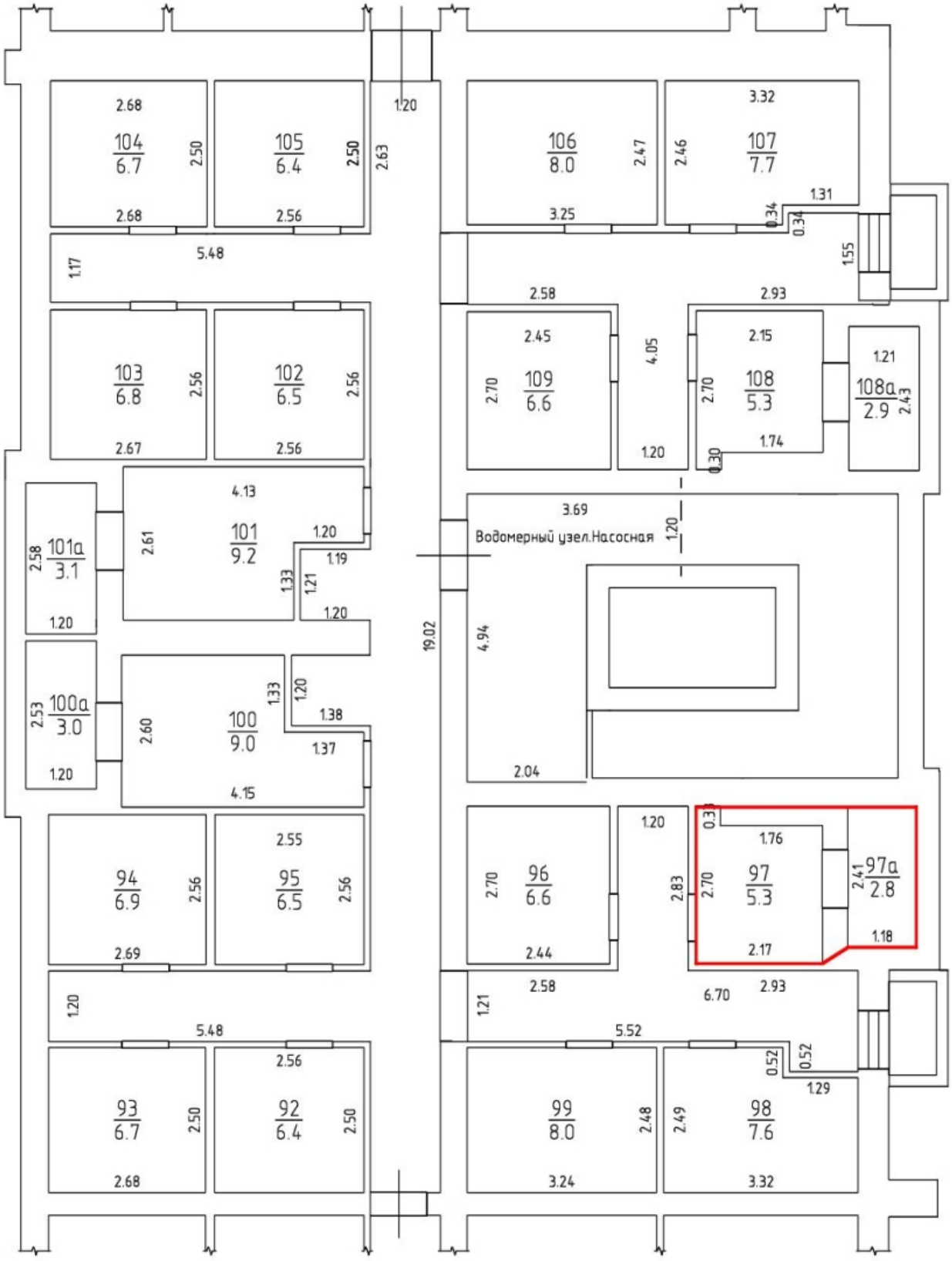
104 6.7
105 6.4
106 8.0
107 7.7
103 6.8
102 6.5
109 6.6
108 5.3
108а 2.9
101а 3.1
101 9.2
Водомерный узел.Насосная
100а 3.0
100 9.0
94 6.9
95 6.5
96 6.6
97 5.3
97а 2.8
93 6.7
92 6.4
99 8.0
98 7.6

ПОДВАЛ Н=2.50

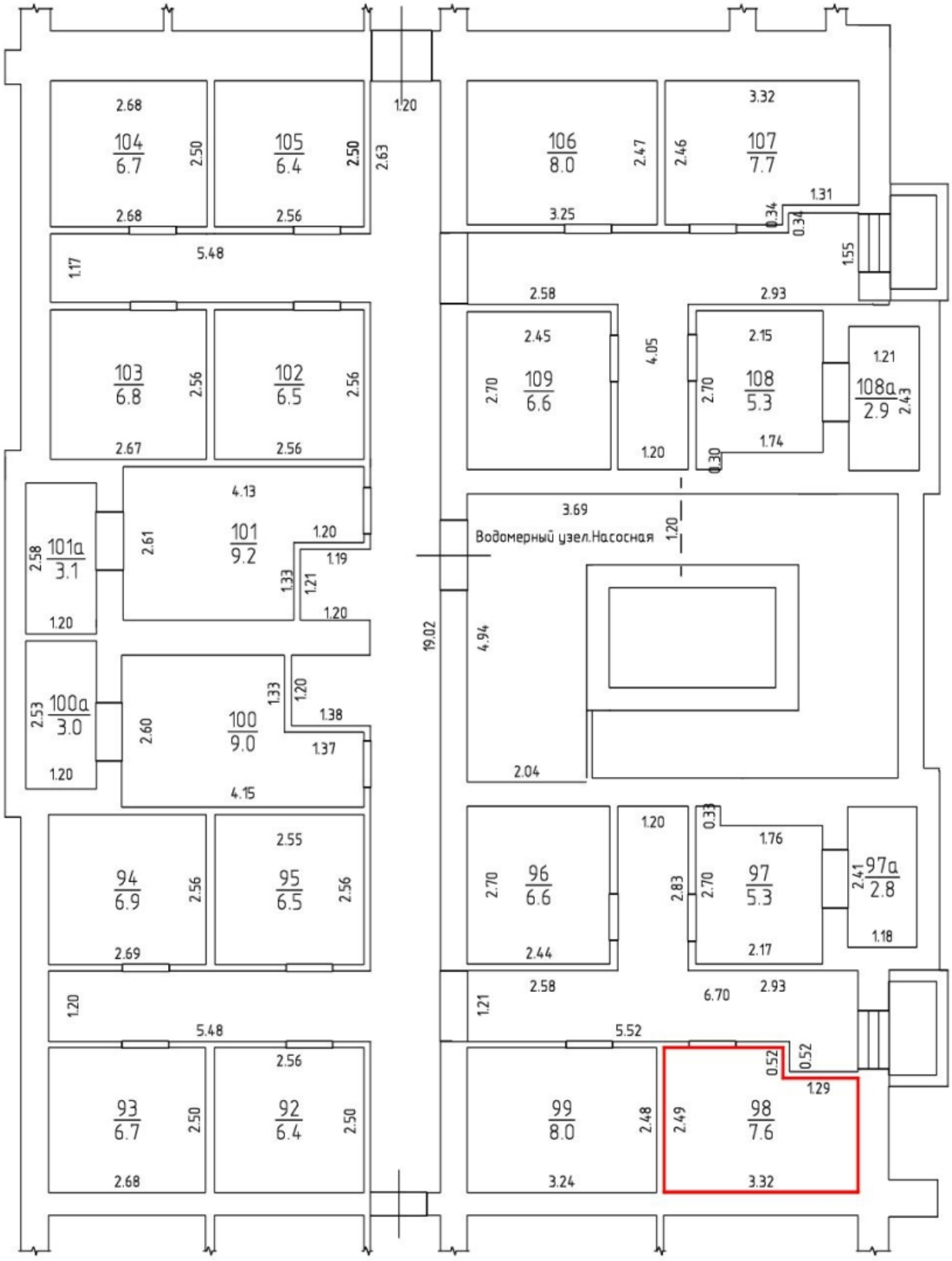
104 6.7
105 6.4
106 8.0
107 7.7
103 6.8
102 6.5
109 6.6
108 5.3
108а 2.9
101а 3.1
101 9.2
100а 3.0
100 9.0
Водомерный узел.Насосная
94 6.9
95 6.5
96 6.6
97 5.3
97а 2.8
93 6.7
92 6.4
99 8.0
98 7.6

ПОДВАЛ Н=2.50

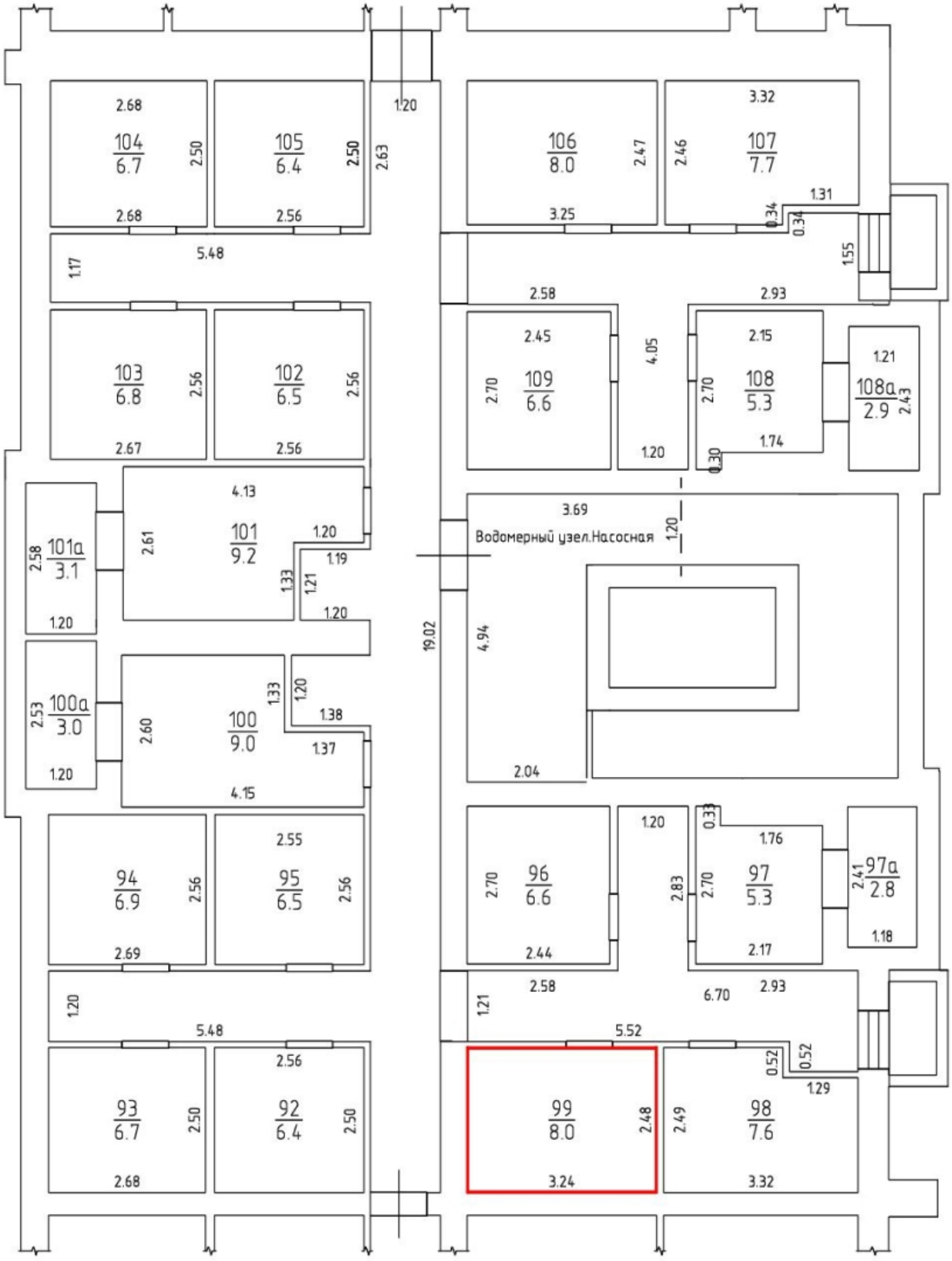
104 6.7
105 6.4
106 8.0
107 7.7
103 6.8
102 6.5
109 6.6
108 5.3
108а 2.9
101а 3.1
101 9.2
100а 3.0
100 9.0
Водомерный узел.Насосная
94 6.9
95 6.5
96 6.6
97 5.3
97а 2.8
93 6.7
92 6.4
99 8.0
98 7.6

ПОДВАЛ Н=2.50

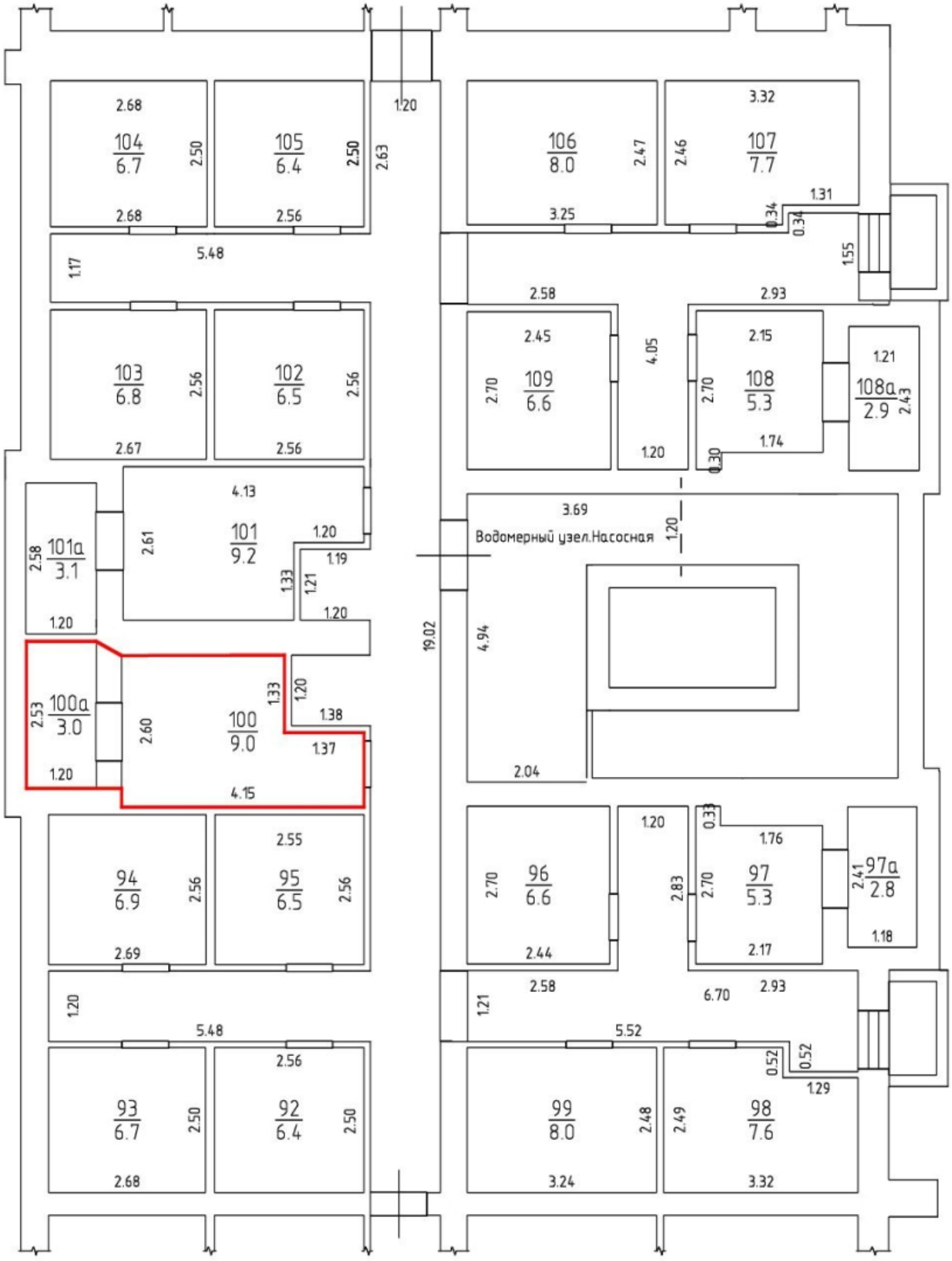
104 6.7
105 6.4
106 8.0
107 7.7
103 6.8
102 6.5
109 6.6
108 5.3
108а 2.9
101а 3.1
101 9.2
100а 3.0
100 9.0
Водомерный узел.Насосная
94 6.9
95 6.5
96 6.6
97 5.3
97а 2.8
93 6.7
92 6.4
99 8.0
98 7.6

ПОДВАЛ Н=2.50

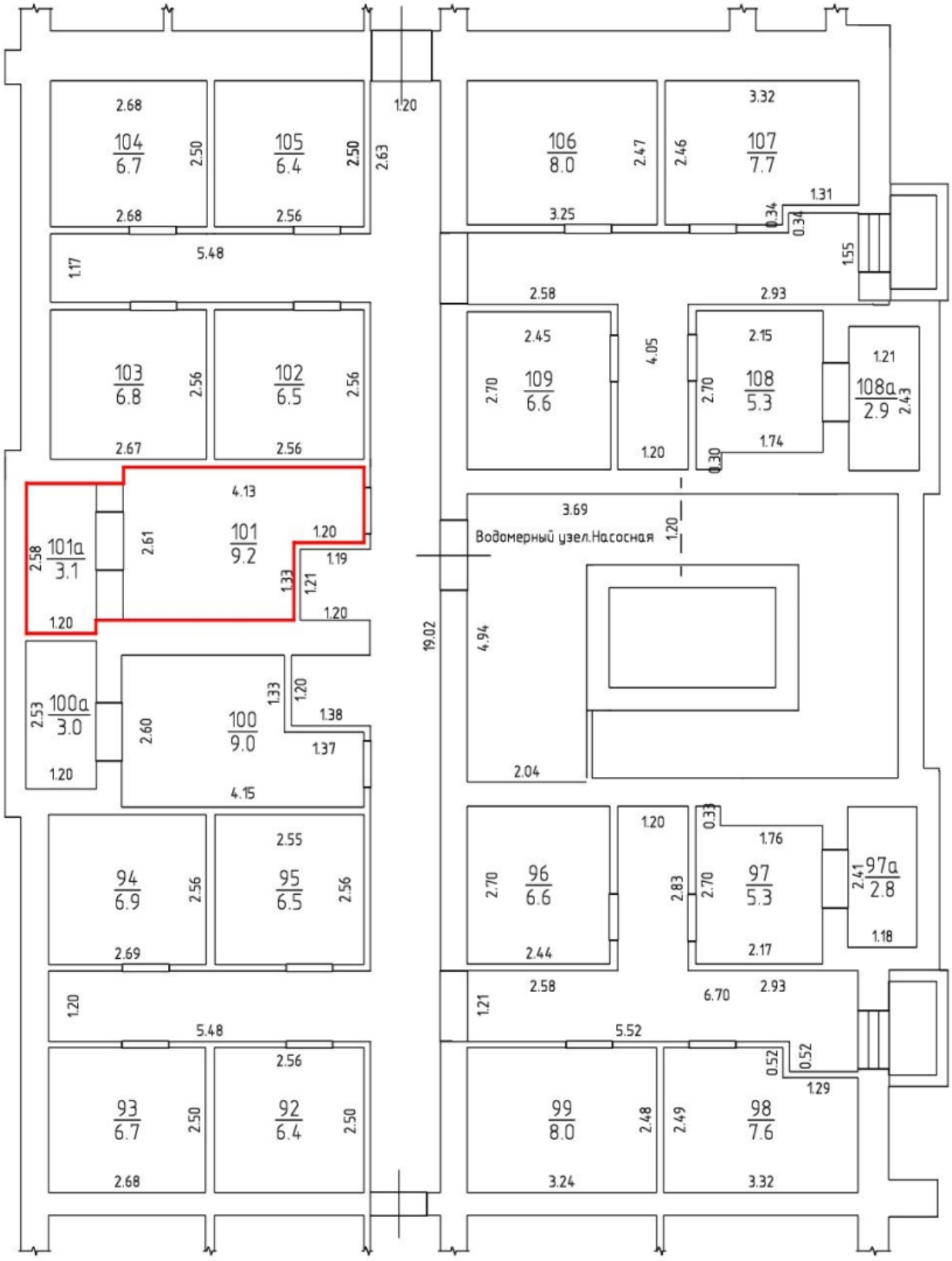
104 6.7
105 6.4
106 8.0
107 7.7
103 6.8
102 6.5
109 6.6
108 5.3
108а 2.9
101а 3.1
101 9.2
100а 3.0
100 9.0
Водомерный узел.Насосная
94 6.9
95 6.5
96 6.6
97 5.3
97а 2.8
93 6.7
92 6.4
99 8.0
98 7.6

ПОДВАЛ Н=2.50

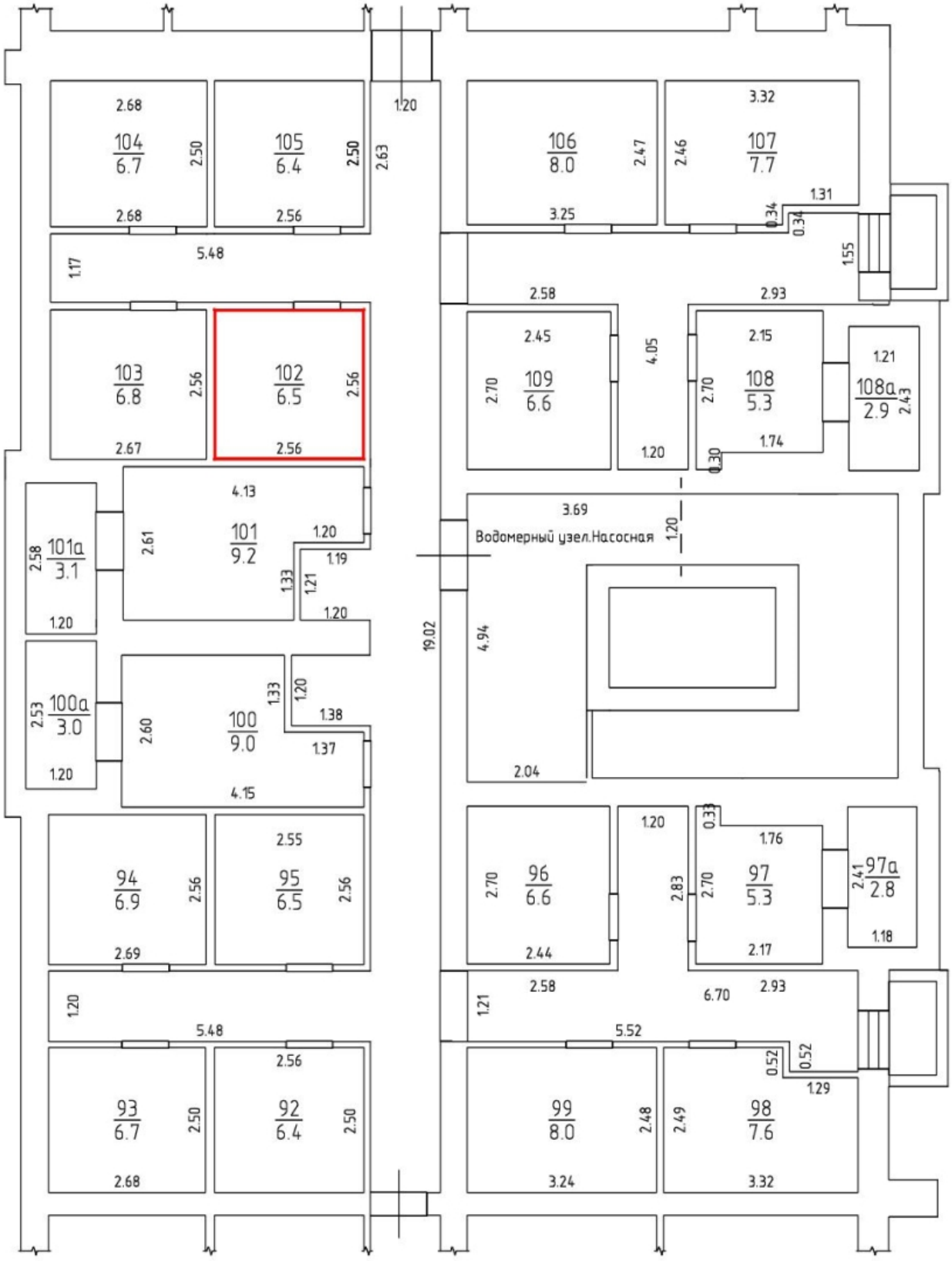
104 6.7
105 6.4
106 8.0
107 7.7
103 6.8
102 6.5
109 6.6
108 5.3
108а 2.9
101а 3.1
101 9.2
100а 3.0
100 9.0
Водомерный узел.Насосная
94 6.9
95 6.5
96 6.6
97 5.3
97а 2.8
93 6.7
92 6.4
99 8.0
98 7.6

ПОДВАЛ Н=2.50

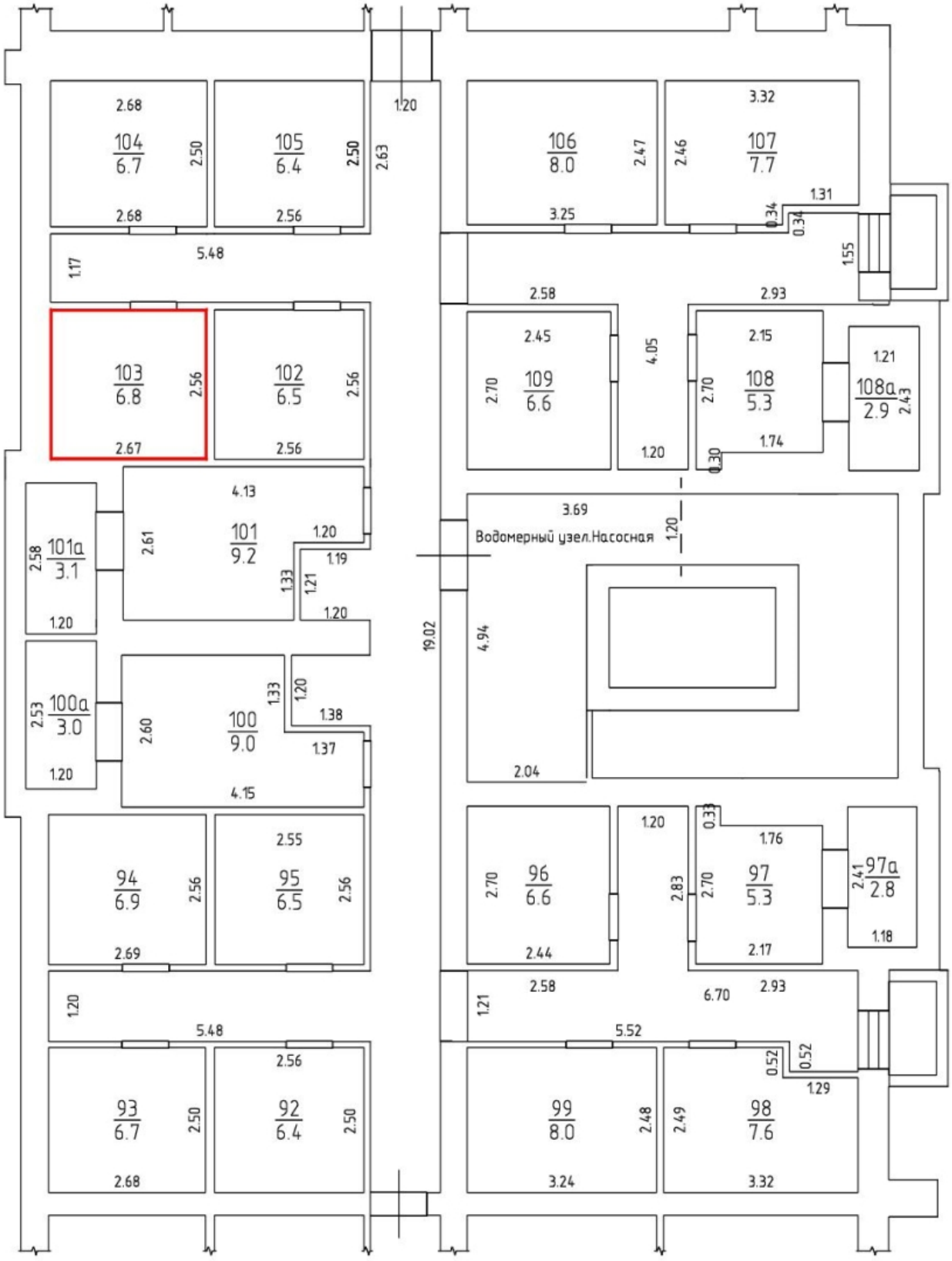
104 6.7
105 6.4
106 8.0
107 7.7
103 6.8
102 6.5
109 6.6
108 5.3
108а 2.9
101а 3.1
101 9.2
100а 3.0
100 9.0
Водомерный узел.Насосная
94 6.9
95 6.5
96 6.6
97 5.3
97а 2.8
93 6.7
92 6.4
99 8.0
98 7.6

ПОДВАЛ Н=2.50

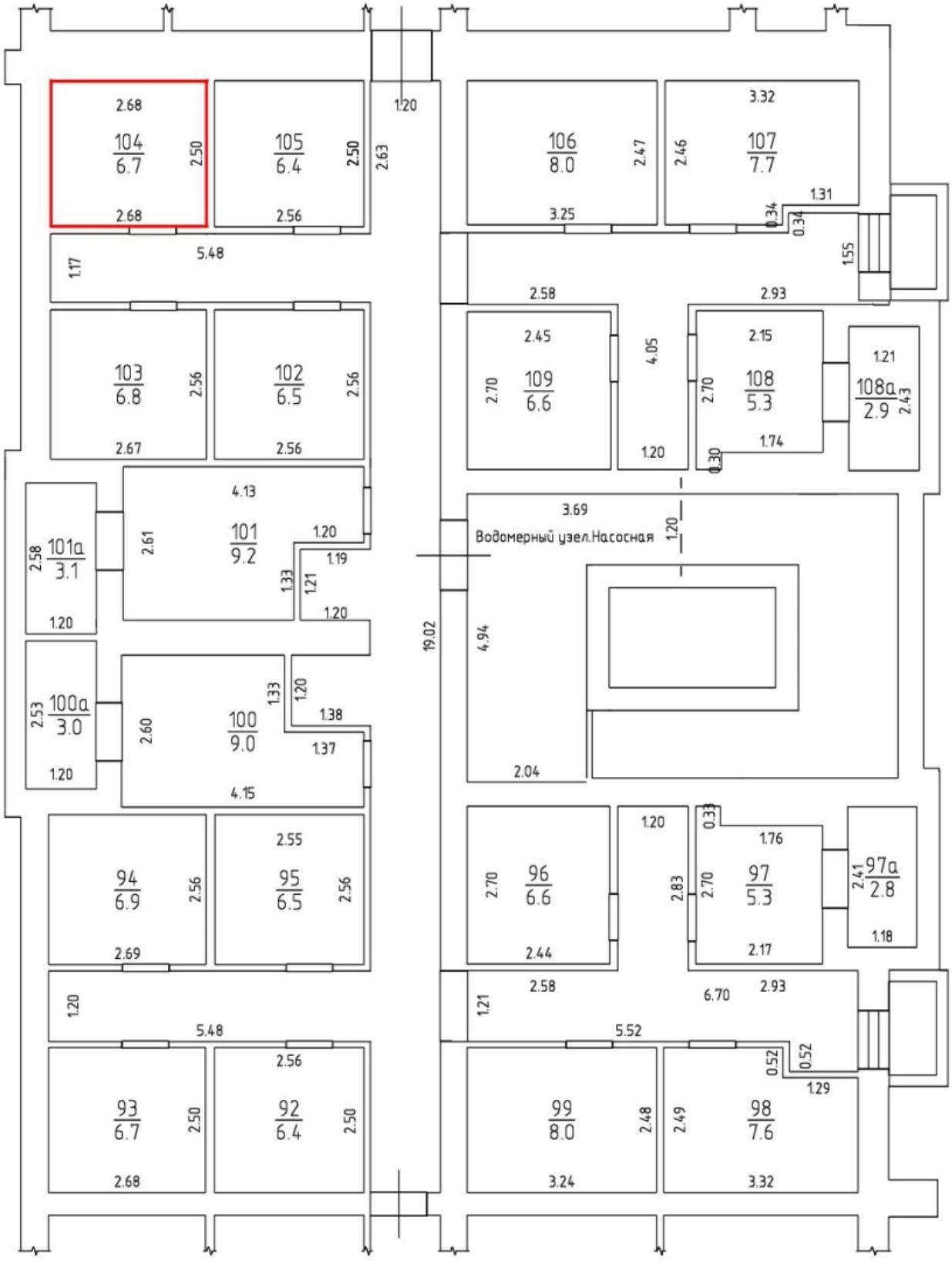
104 6.7
105 6.4
106 8.0
107 7.7
103 6.8
102 6.5
109 6.6
108 5.3
108а 2.9
101а 3.1
101 9.2
100а 3.0
100 9.0
Водомерный узел.Насосная
94 6.9
95 6.5
96 6.6
97 5.3
97а 2.8
93 6.7
92 6.4
99 8.0
98 7.6

ПОДВАЛ Н=2.50

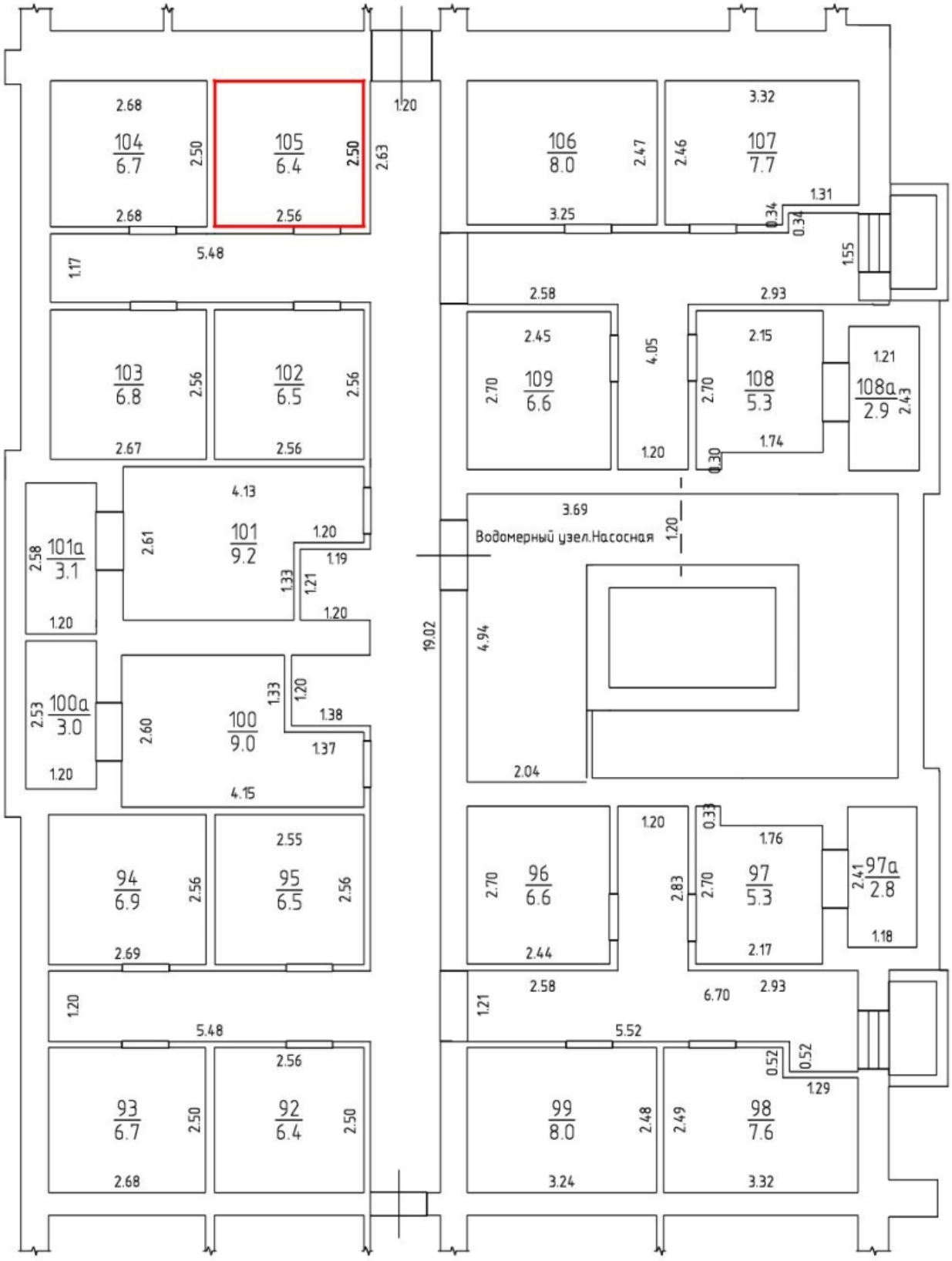
104 6.7
105 6.4
106 8.0
107 7.7
103 6.8
102 6.5
109 6.6
108 5.3
108а 2.9
101а 3.1
101 9.2
100а 3.0
100 9.0
Водомерный узел.Насосная
94 6.9
95 6.5
96 6.6
97 5.3
97а 2.8
93 6.7
92 6.4
99 8.0
98 7.6

ПОДВАЛ Н=2.50

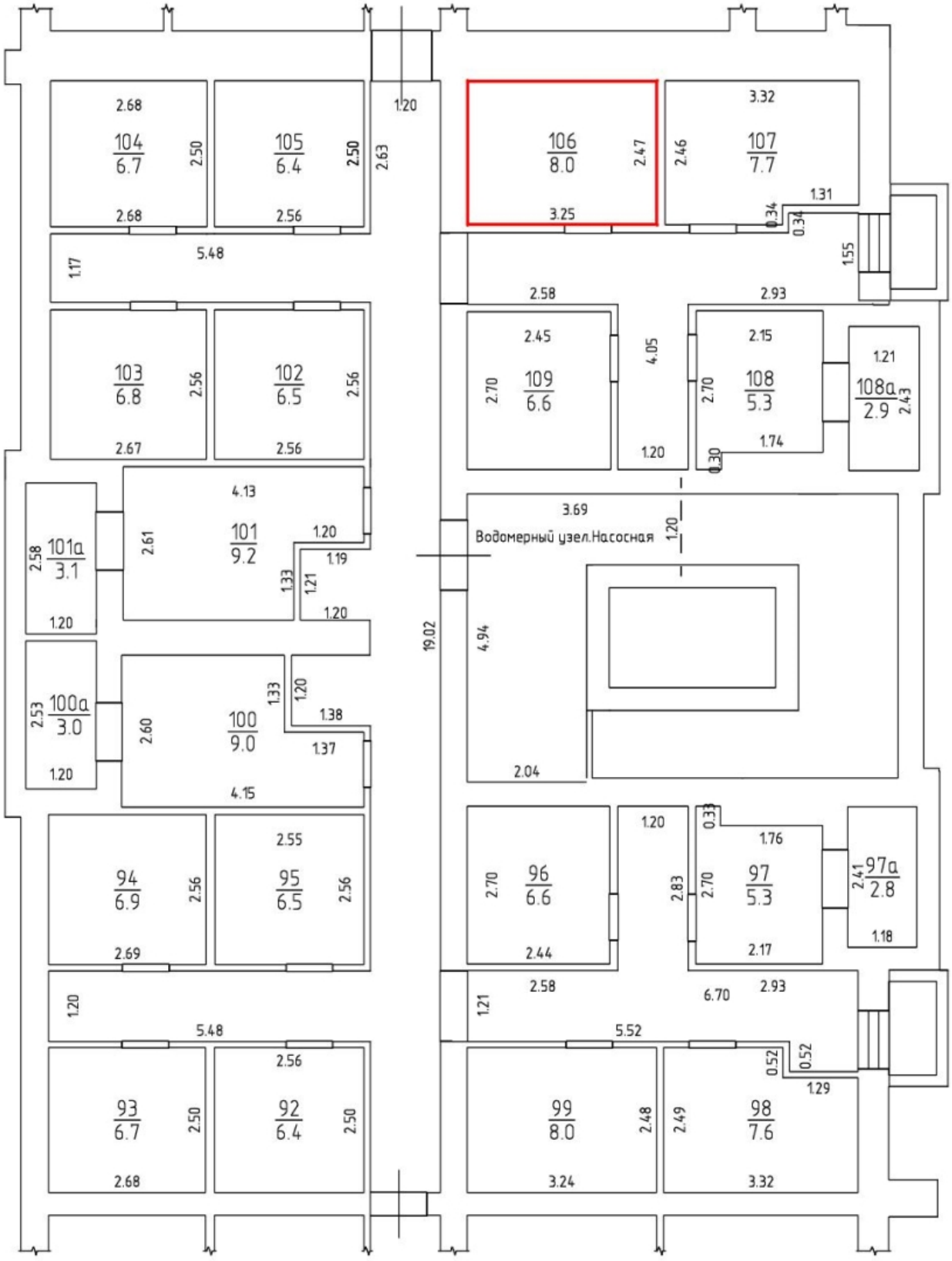
104 6.7
105 6.4
106 8.0
107 7.7
103 6.8
102 6.5
109 6.6
108 5.3
108а 2.9
101а 3.1
101 9.2
100а 3.0
100 9.0
Водомерный узел.Насосная
94 6.9
95 6.5
96 6.6
97 5.3
97а 2.8
93 6.7
92 6.4
99 8.0
98 7.6

ПОДВАЛ Н=2.50

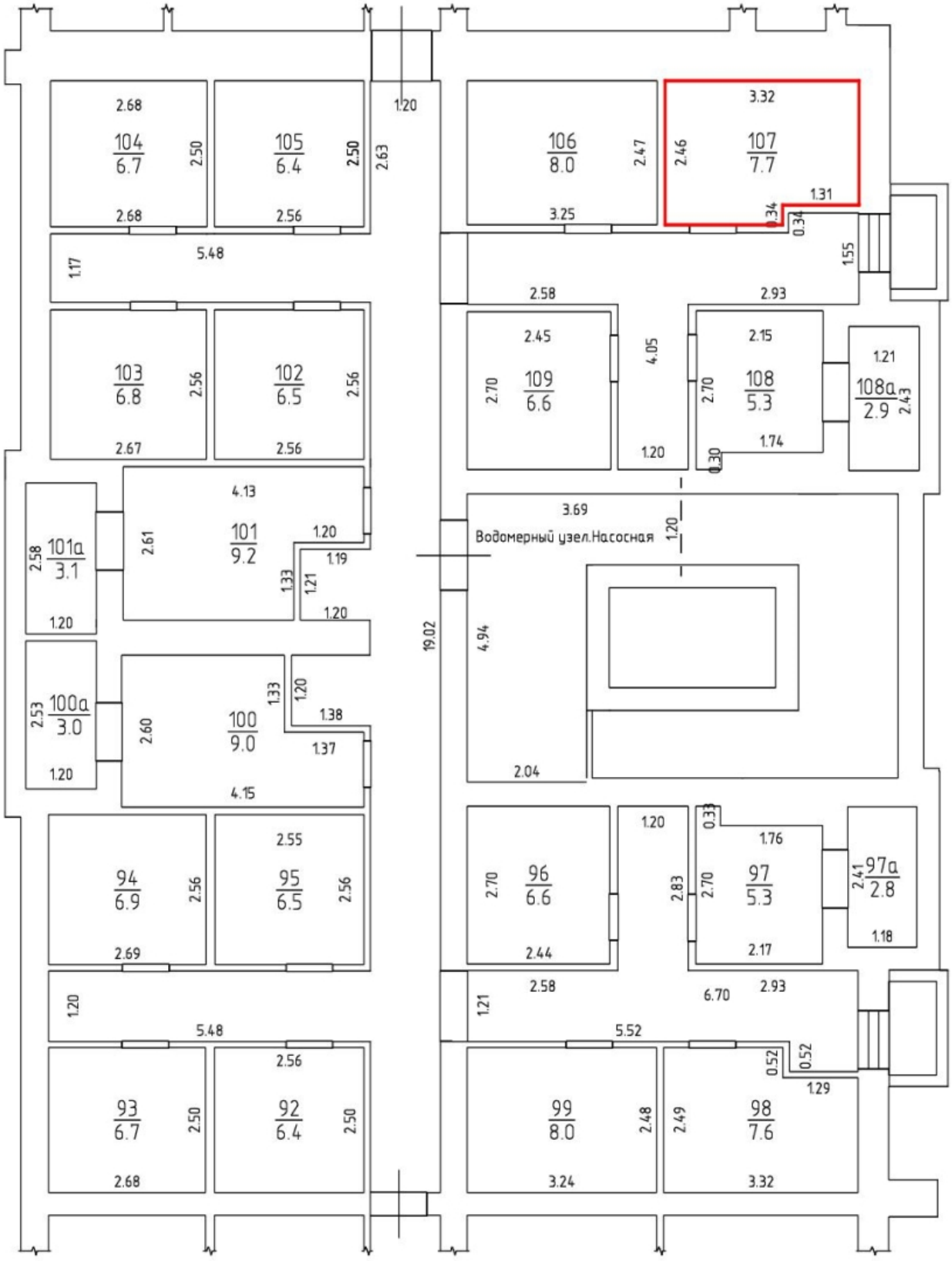
104 6.7
105 6.4
106 8.0
107 7.7
103 6.8
102 6.5
109 6.6
108 5.3
108а 2.9
101а 3.1
101 9.2
100а 3.0
100 9.0
Водомерный узел.Насосная
94 6.9
95 6.5
96 6.6
97 5.3
97а 2.8
93 6.7
92 6.4
99 8.0
98 7.6

ПОДВАЛ Н=2.50

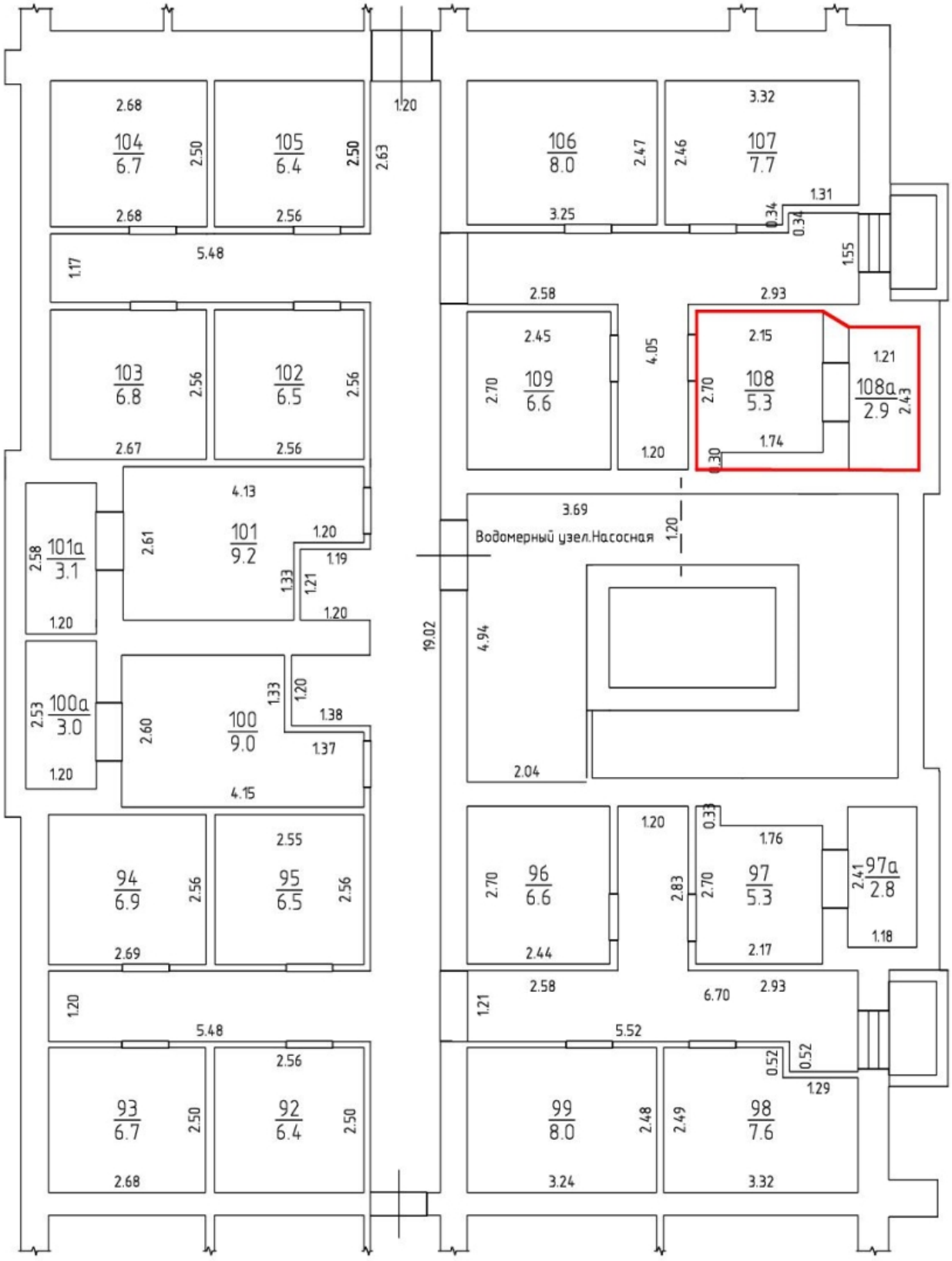
104 6.7
105 6.4
106 8.0
107 7.7
103 6.8
102 6.5
109 6.6
108 5.3
108а 2.9
101а 3.1
101 9.2
100а 3.0
100 9.0
Водомерный узел.Насосная
94 6.9
95 6.5
96 6.6
97 5.3
97а 2.8
93 6.7
92 6.4
99 8.0
98 7.6

ПОДВАЛ Н=2.50

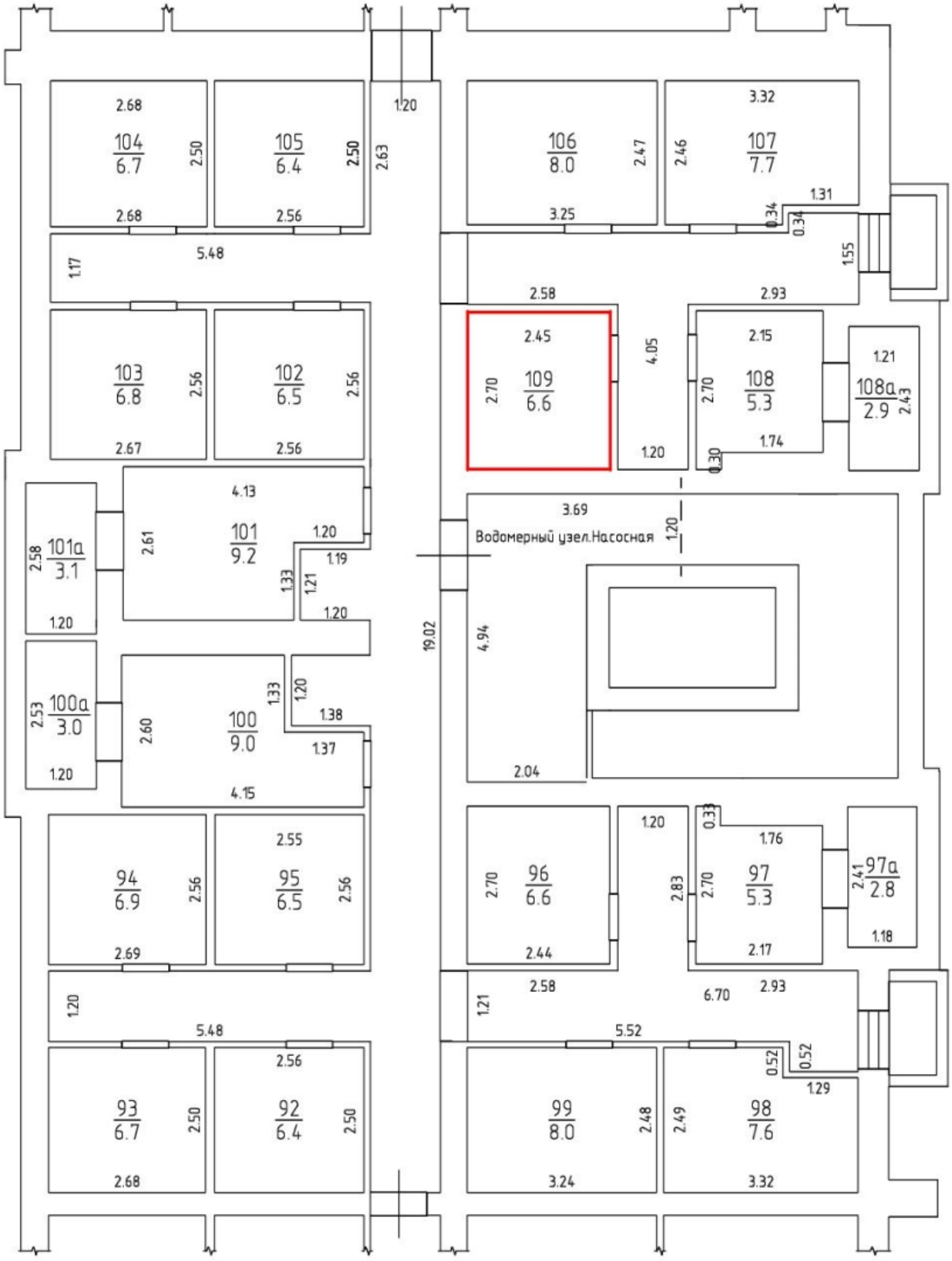
104 6.7
105 6.4
106 8.0
107 7.7
103 6.8
102 6.5
109 6.6
108 5.3
108а 2.9
101а 3.1
101 9.2
100а 3.0
100 9.0
94 6.9
95 6.5
96 6.6
97 5.3
97а 2.8
93 6.7
92 6.4
99 8.0
98 7.6
Водомерный узел.Насосная
5.48
6.70
19.02
4.94
4.05

ПОДВАЛ H=2.50

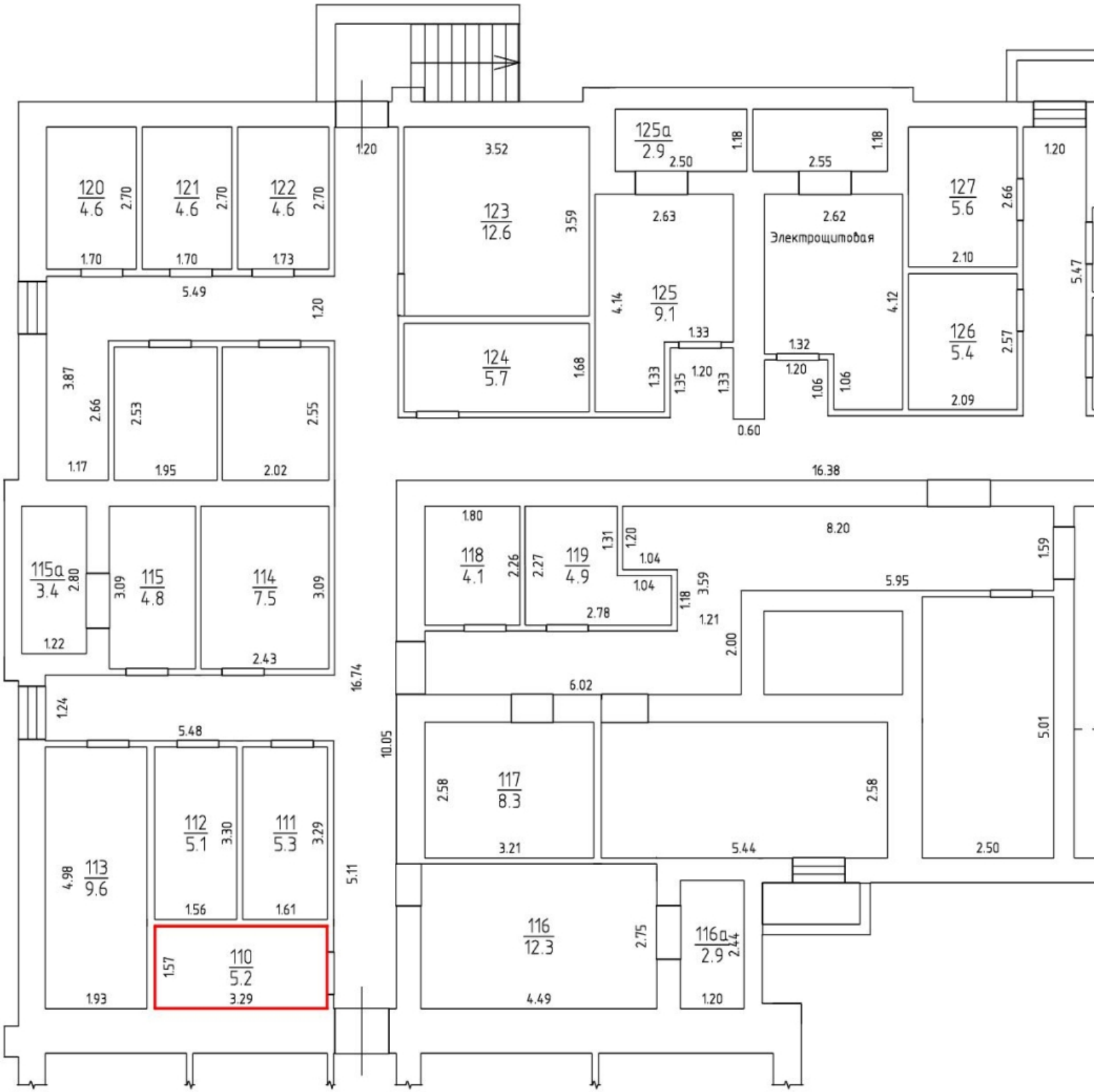
120 4.6
121 4.6
122 4.6
123 12.6
124 5.7
125 9.1
125а 2.9
Электрощитовая
126 5.4
127 5.6
115а 3.4
115 4.8
114 7.5
118 4.1
119 4.9
117 8.3
116 12.3
116а 2.9
112 5.1
111 5.3
113 9.6
110 5.2

ПОДВАЛ Н=2.50

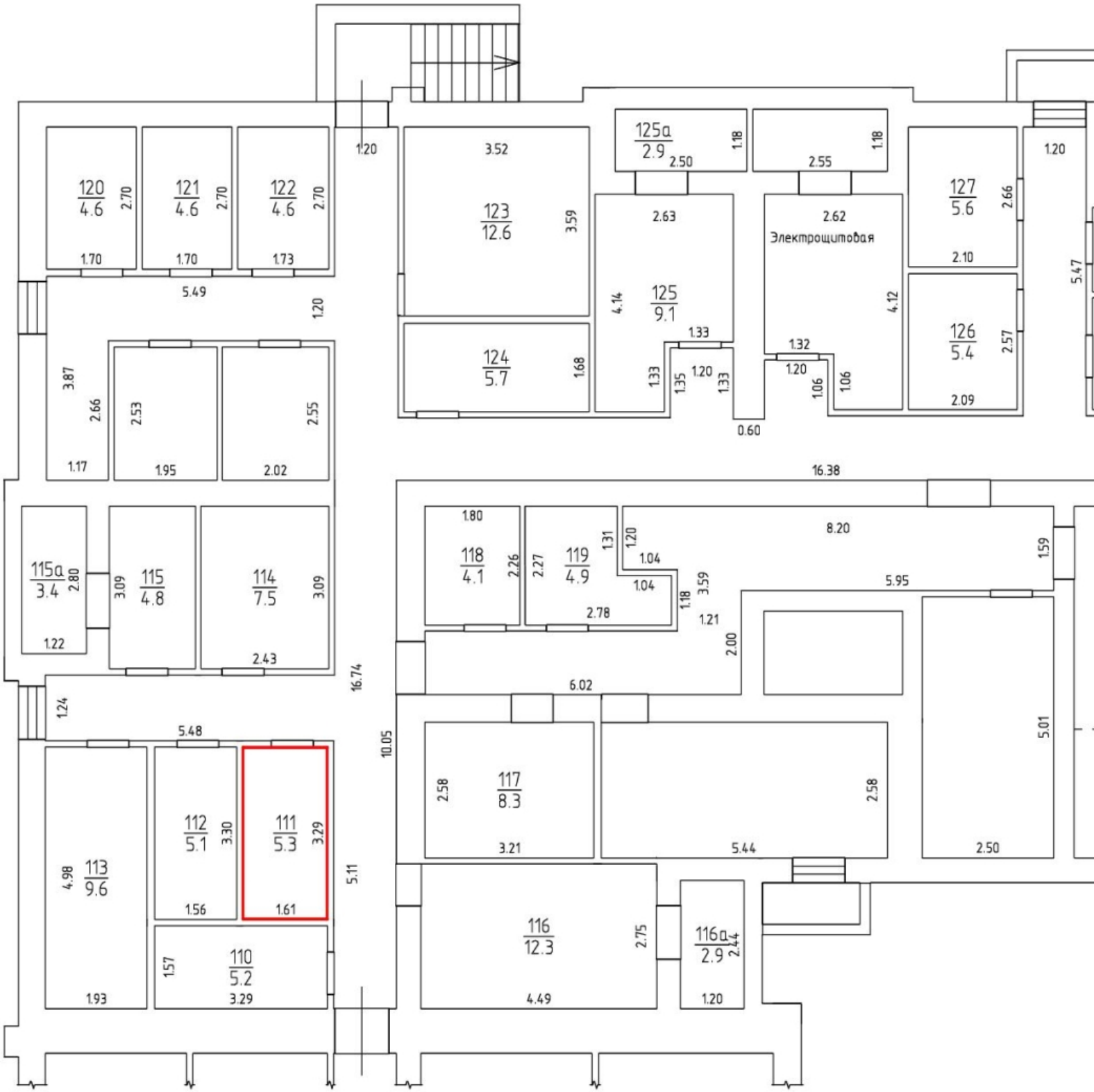
120 4.6
121 4.6
122 4.6
123 12.6
124 5.7
125 9.1
125а 2.9
126 5.4
127 5.6
Электрощитовая
115а 3.4
115 4.8
114 7.5
118 4.1
119 4.9
117 8.3
116 12.3
116а 2.9
112 5.1
111 5.3
113 9.6
110 5.2

ПОДВАЛ H=2.50

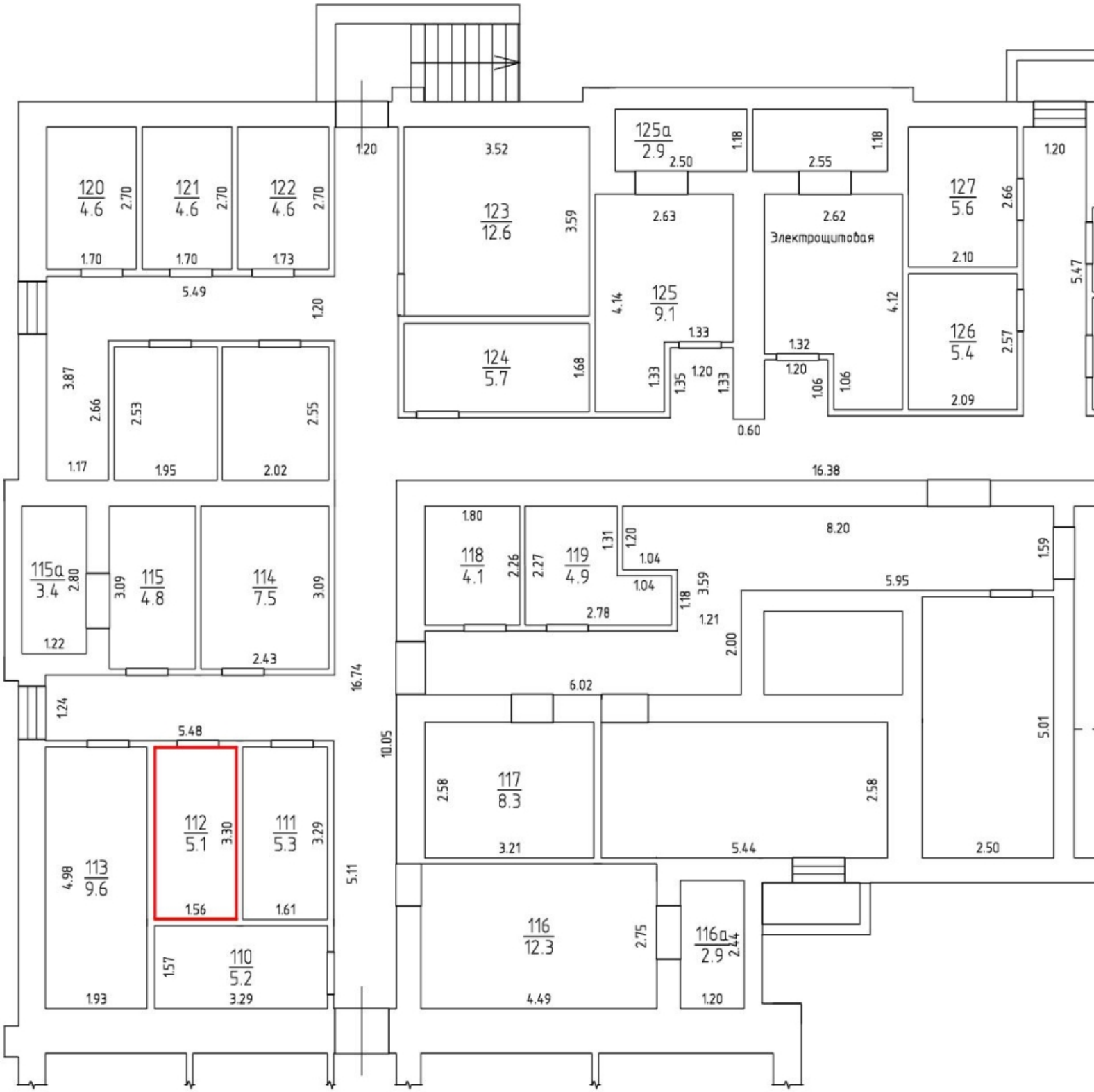
120 4.6
121 4.6
122 4.6
123 12.6
124 5.7
125 9.1
125а 2.9
Электрощитовая
126 5.4
127 5.6
115а 3.4
115 4.8
114 7.5
118 4.1
119 4.9
117 8.3
116 12.3
116а 2.9
112 5.1
111 5.3
113 9.6
110 5.2

ПОДВАЛ H=2.50

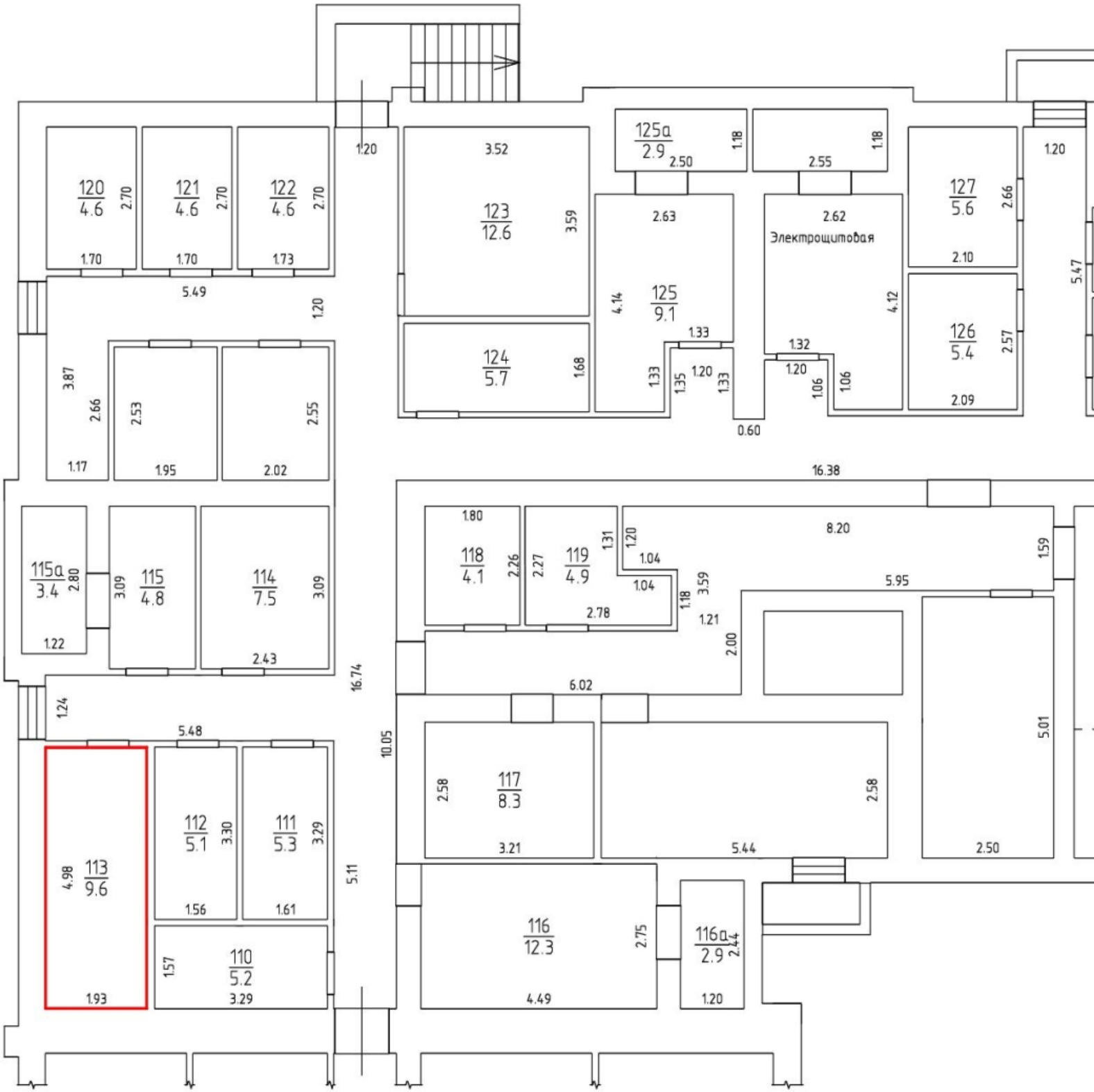
120 4.6
121 4.6
122 4.6
123 12.6
124 5.7
125 9.1
125а 2.9
Электрощитовая
126 5.4
127 5.6
115а 3.4
115 4.8
114 7.5
118 4.1
119 4.9
117 8.3
116 12.3
116а 2.9
113 9.6
112 5.1
111 5.3
110 5.2

ПОДВАЛ H=2.50

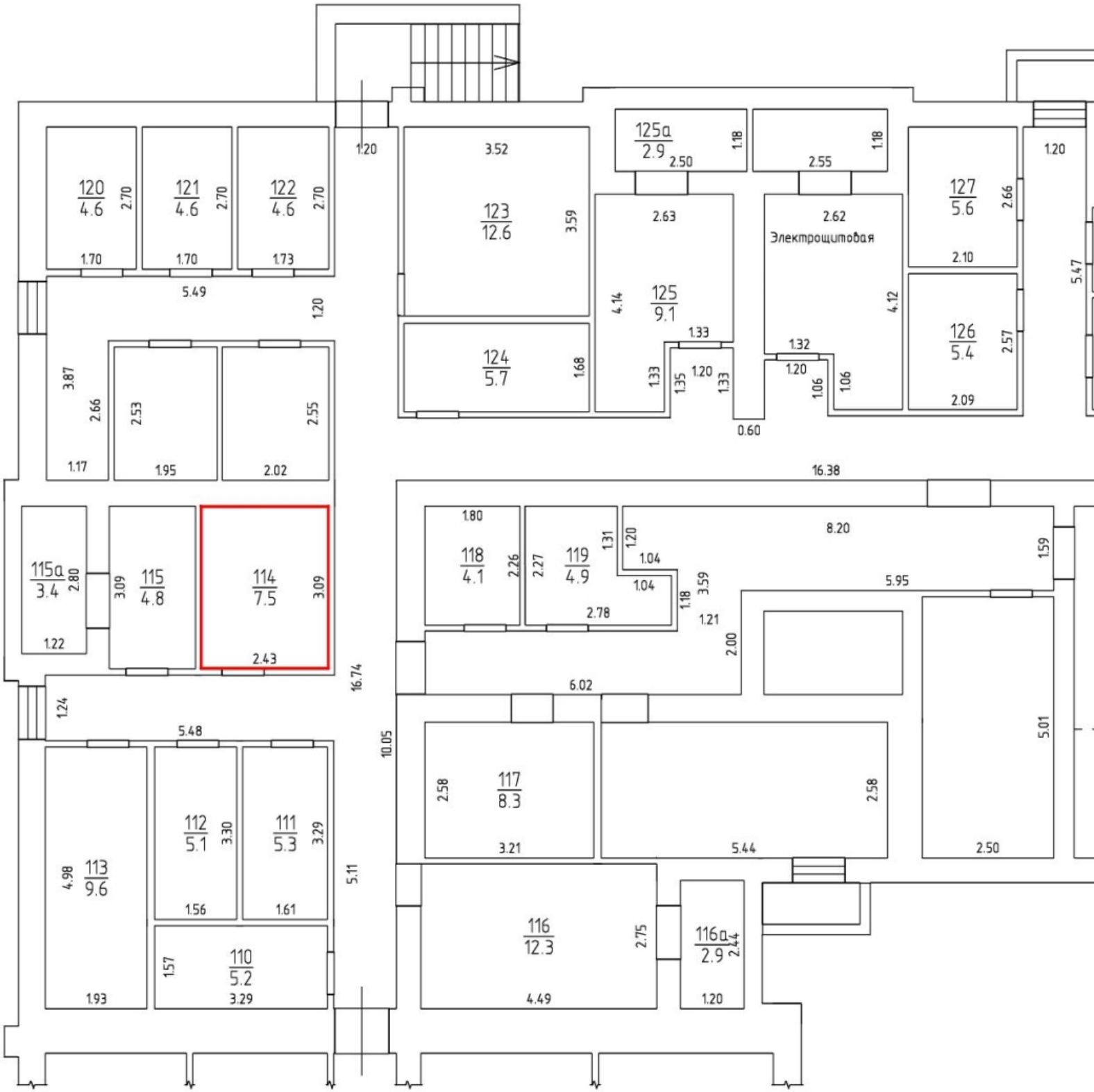
120 4.6
121 4.6
122 4.6
123 12.6
124 5.7
125 9.1
125а 2.9
126 5.4
127 5.6
Электрощитовая
114 7.5
115 4.8
115а 3.4
116 12.3
116а 2.9
117 8.3
118 4.1
119 4.9
110 5.2
111 5.3
112 5.1
113 9.6

ПОДВАЛ H=2.50

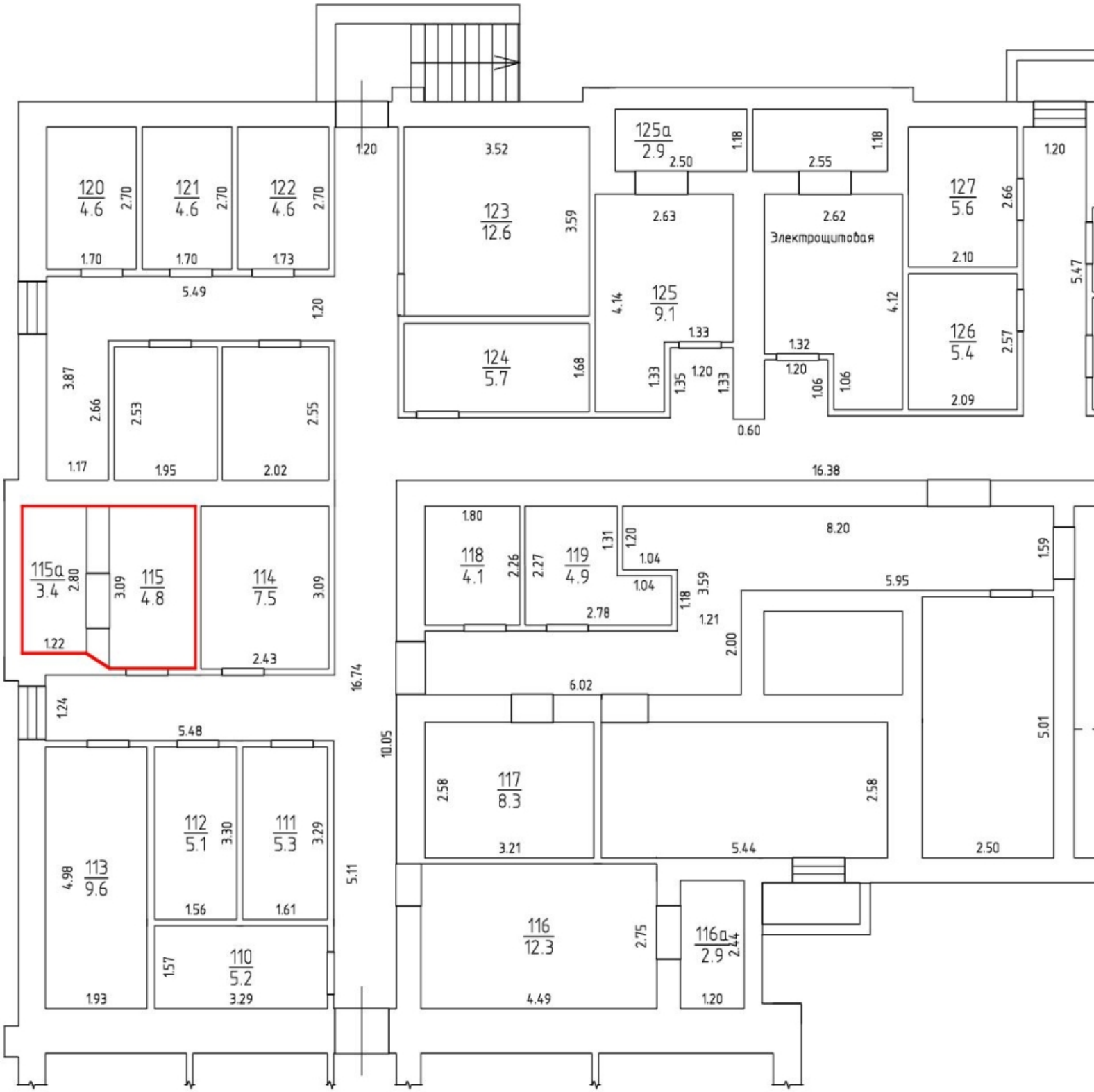
120 4.6
121 4.6
122 4.6
123 12.6
124 5.7
125 9.1
125а 2.9
126 5.4
127 5.6
Электрощитовая
115а 3.4
115 4.8
114 7.5
118 4.1
119 4.9
117 8.3
116 12.3
116а 2.9
113 9.6
112 5.1
111 5.3
110 5.2

ПОДВАЛ H=2.50

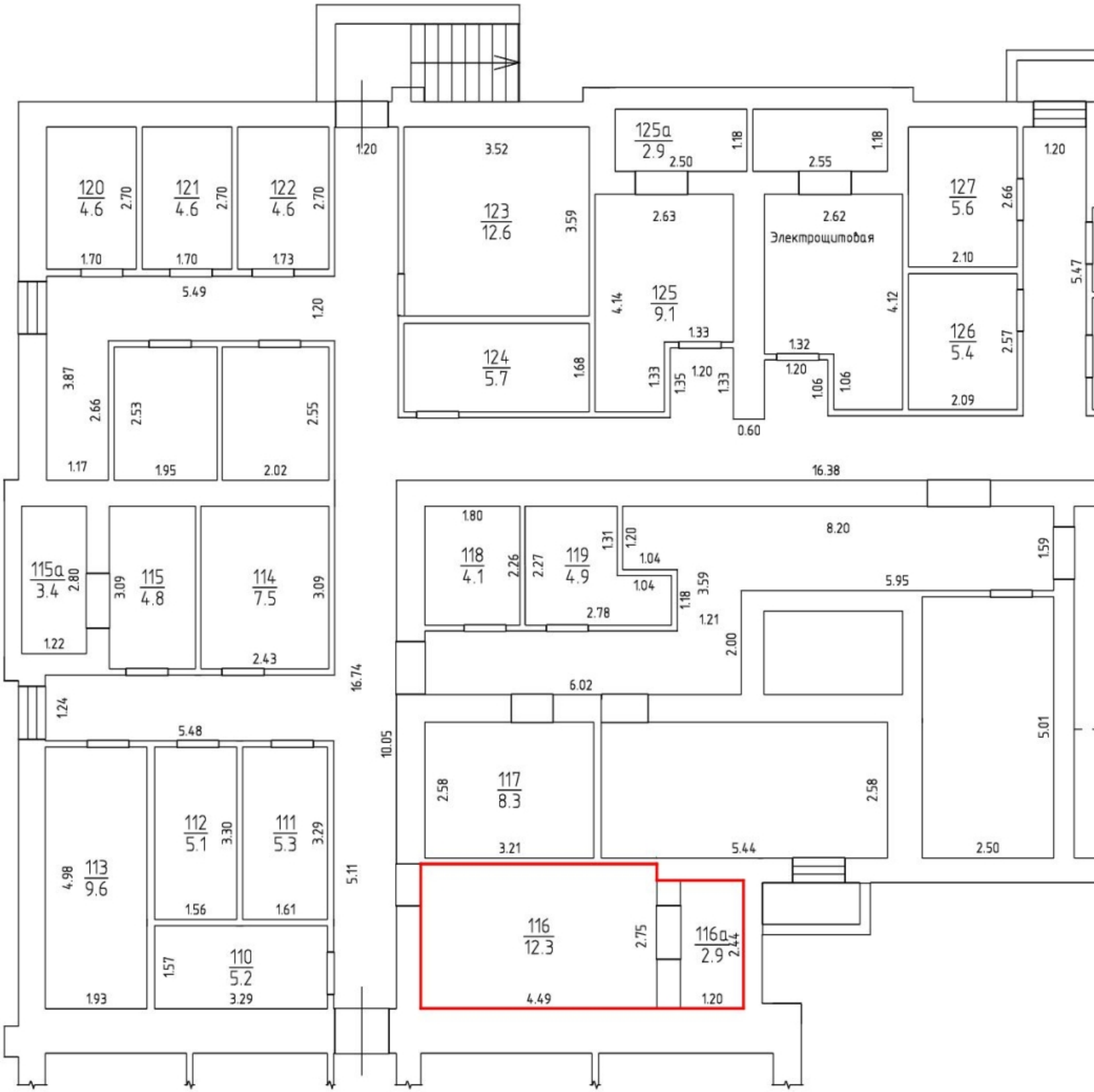
120 4.6
121 4.6
122 4.6
123 12.6
124 5.7
125 9.1
125а 2.9
Электрощитовая
126 5.4
127 5.6
115а 3.4
115 4.8
114 7.5
118 4.1
119 4.9
117 8.3
116 12.3
116а 2.9
113 9.6
112 5.1
111 5.3
110 5.2

ПОДВАЛ H=2.50

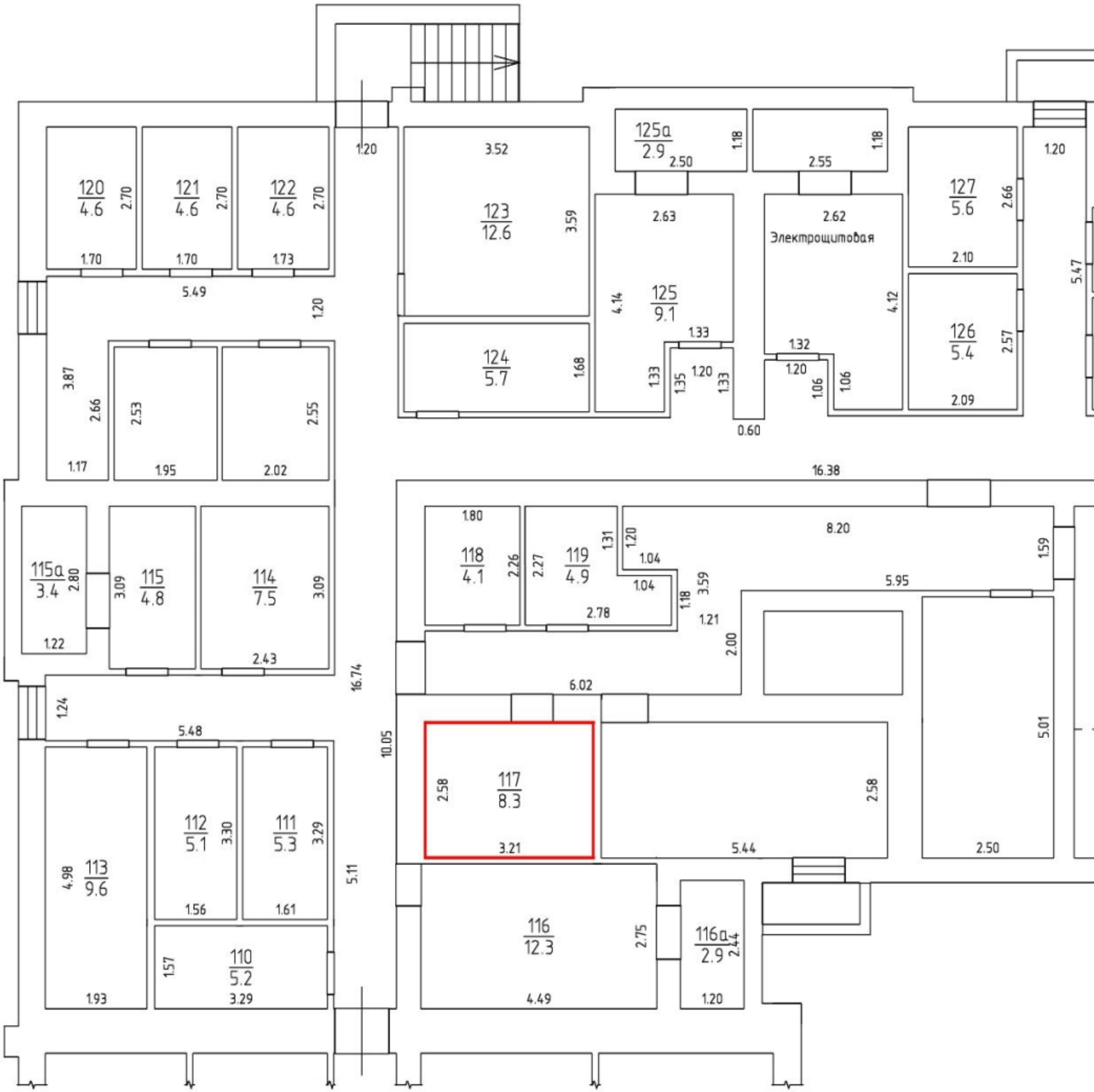
120 4.6
121 4.6
122 4.6
123 12.6
124 5.7
125 9.1
125а 2.9
126 5.4
127 5.6
Электрощитовая
115а 3.4
115 4.8
114 7.5
118 4.1
119 4.9
117 8.3
113 9.6
112 5.1
111 5.3
110 5.2
116 12.3
116а 2.9
16.38
6.02
5.49
5.48
5.44
5.95
10.05
16.74
5.11
5.47
5.01

ПОДВАЛ H=2.50

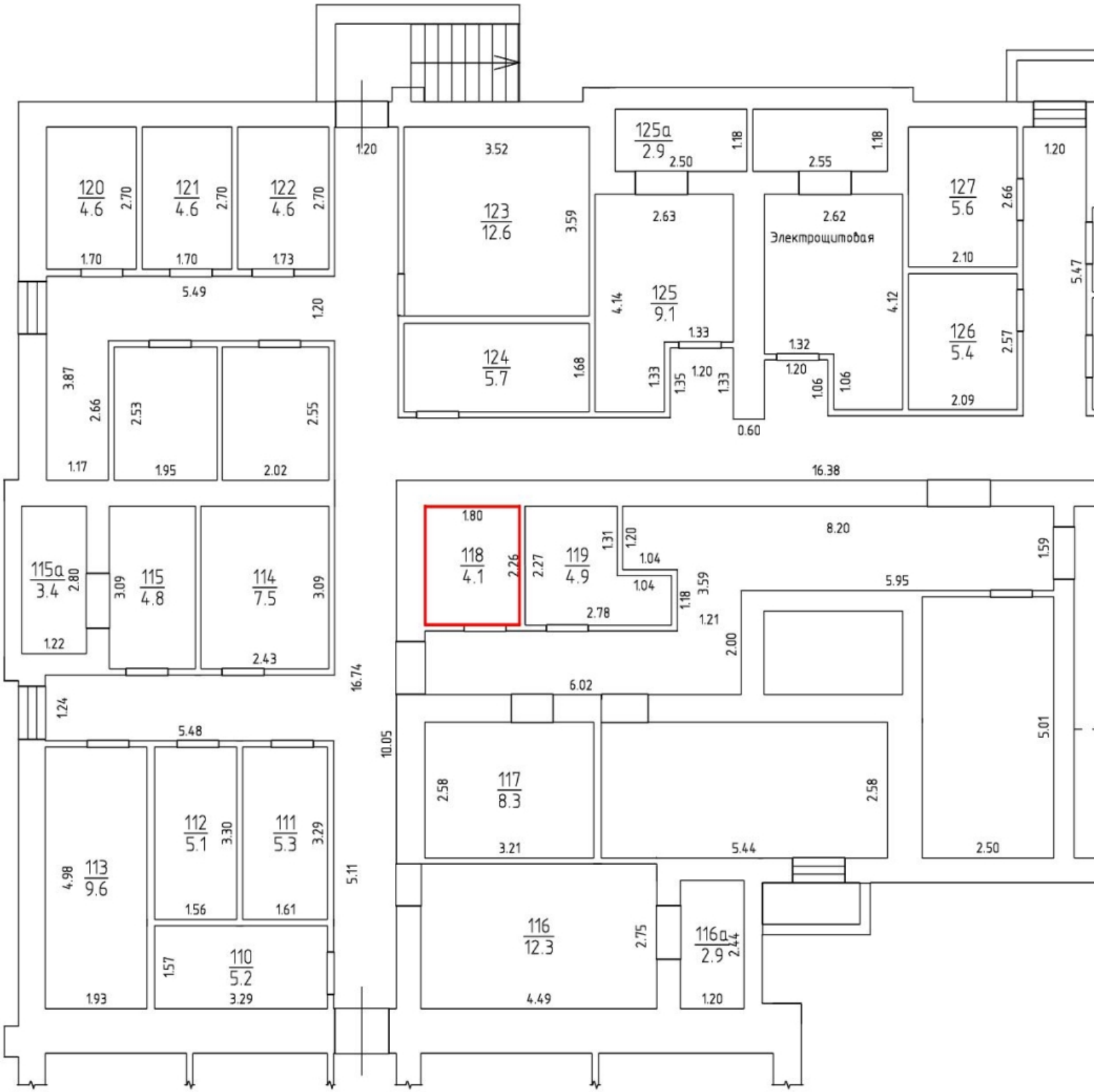
120 4.6
121 4.6
122 4.6
123 12.6
124 5.7
125 9.1
125а 2.9
126 5.4
127 5.6
Электрощитовая
114 7.5
115 4.8
115а 3.4
116 12.3
116а 2.9
117 8.3
118 4.1
119 4.9
110 5.2
111 5.3
112 5.1
113 9.6

ПОДВАЛ H=2.50

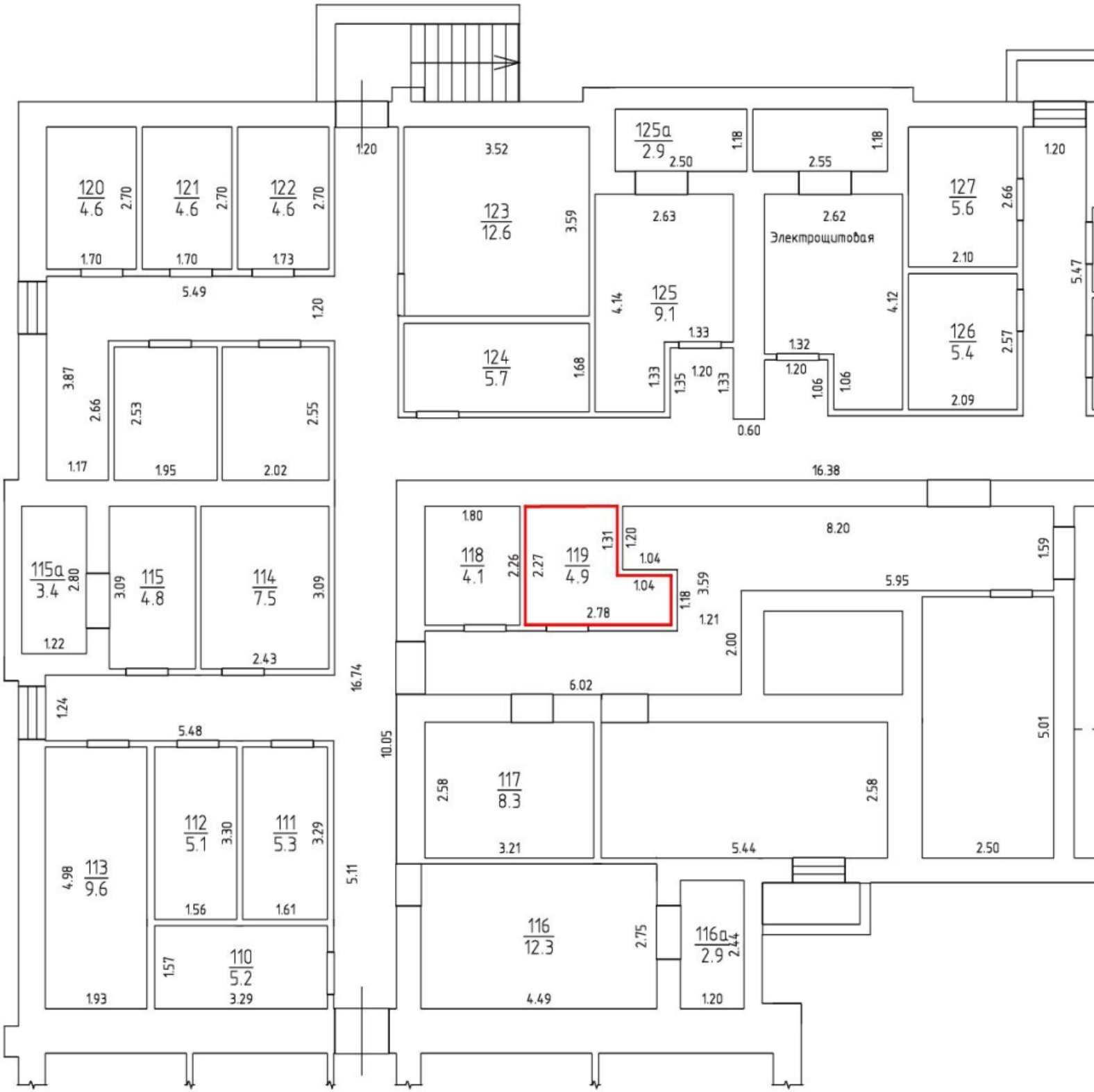
120 4.6
121 4.6
122 4.6
123 12.6
124 5.7
125 9.1
125а 2.9
Электрощитовая
126 5.4
127 5.6
115а 3.4
115 4.8
114 7.5
118 4.1
119 4.9
117 8.3
116 12.3
116а 2.9
113 9.6
112 5.1
111 5.3
110 5.2
16.38
16.74
10.05
5.11
5.49
5.48
6.02
5.95
5.44
5.47
5.01
2.50
2.09
2.10
2.78
4.49
3.21
3.29
1.93
1.56
1.61
1.22
2.43
1.17
1.95
2.02
0.60

ПОДВАЛ H=2.50

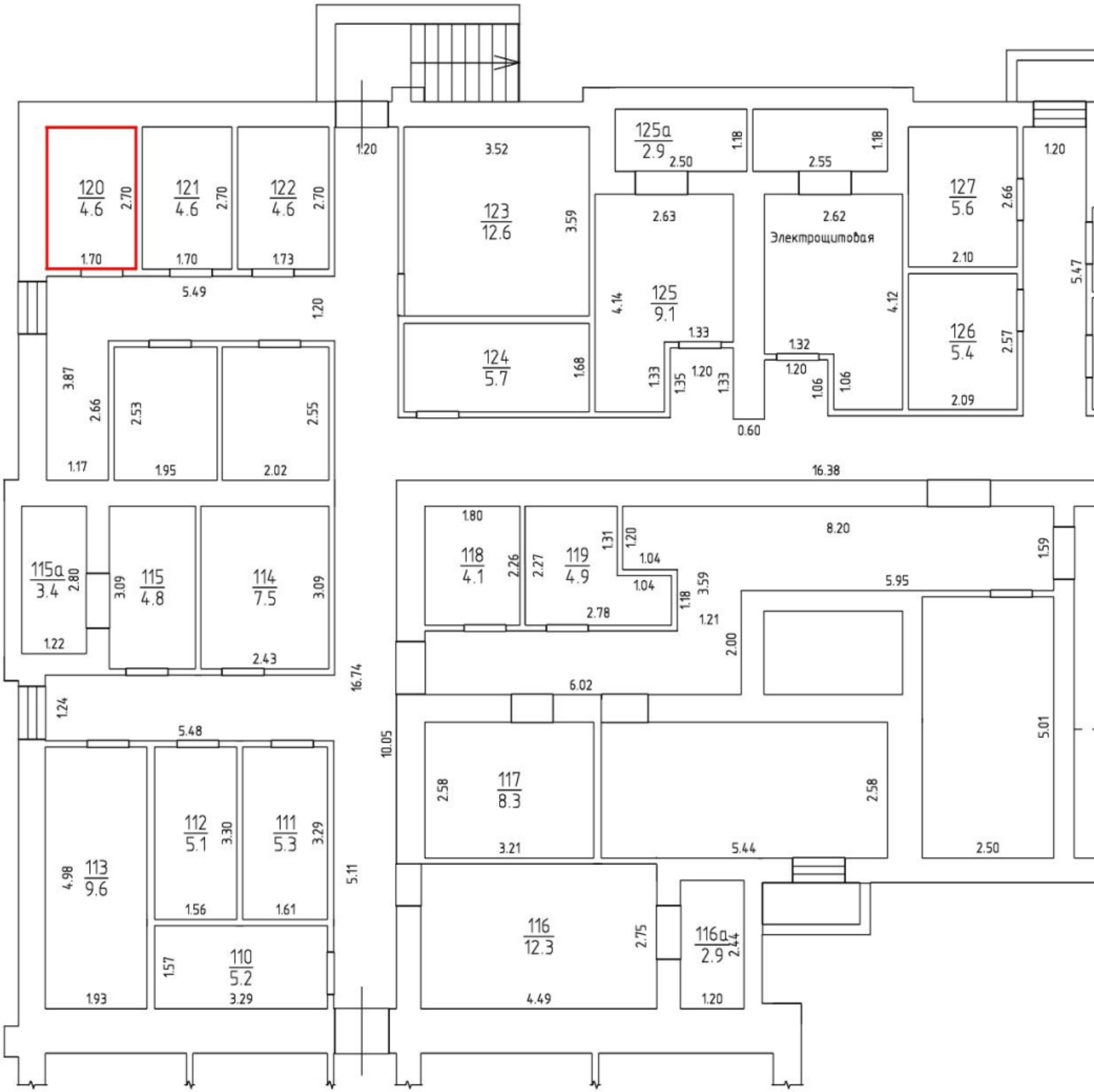
120 4.6 2.70 1.70
121 4.6 2.70 1.70
122 4.6 2.70 1.73
5.49
1.20
3.52
123 12.6 3.59
124 5.7 1.68
125а 2.9 2.50 1.18
2.55 1.18
2.63
125 9.1 4.14
1.33 1.33 1.35 1.20 1.33
0.60
2.62 Электрощитовая 4.12
1.32 1.20 1.06 1.06
127 5.6 2.66 2.10
126 5.4 2.57 2.09
1.20
5.47
3.87 2.66 1.17
2.53 1.95
2.55 2.02
16.38
115а 3.4 2.80 1.22
3.09 115 4.8
114 7.5 3.09 2.43
16.74
1.80
118 4.1 2.26
2.27
119 4.9 1.31 1.20 1.04 1.04 2.78
1.18 3.59
8.20
1.59
5.95
1.21
2.00
6.02
1.24
5.48
10.05
2.58 117 8.3 3.21
2.58 5.44
5.01
2.50
4.98 113 9.6 1.93
112 5.1 3.30 1.56
111 5.3 3.29 1.61
5.11
1.57 110 5.2 3.29
116 12.3 4.49
2.75
116а 2.9 2.44 1.20

ПОДВАЛ H=2.50

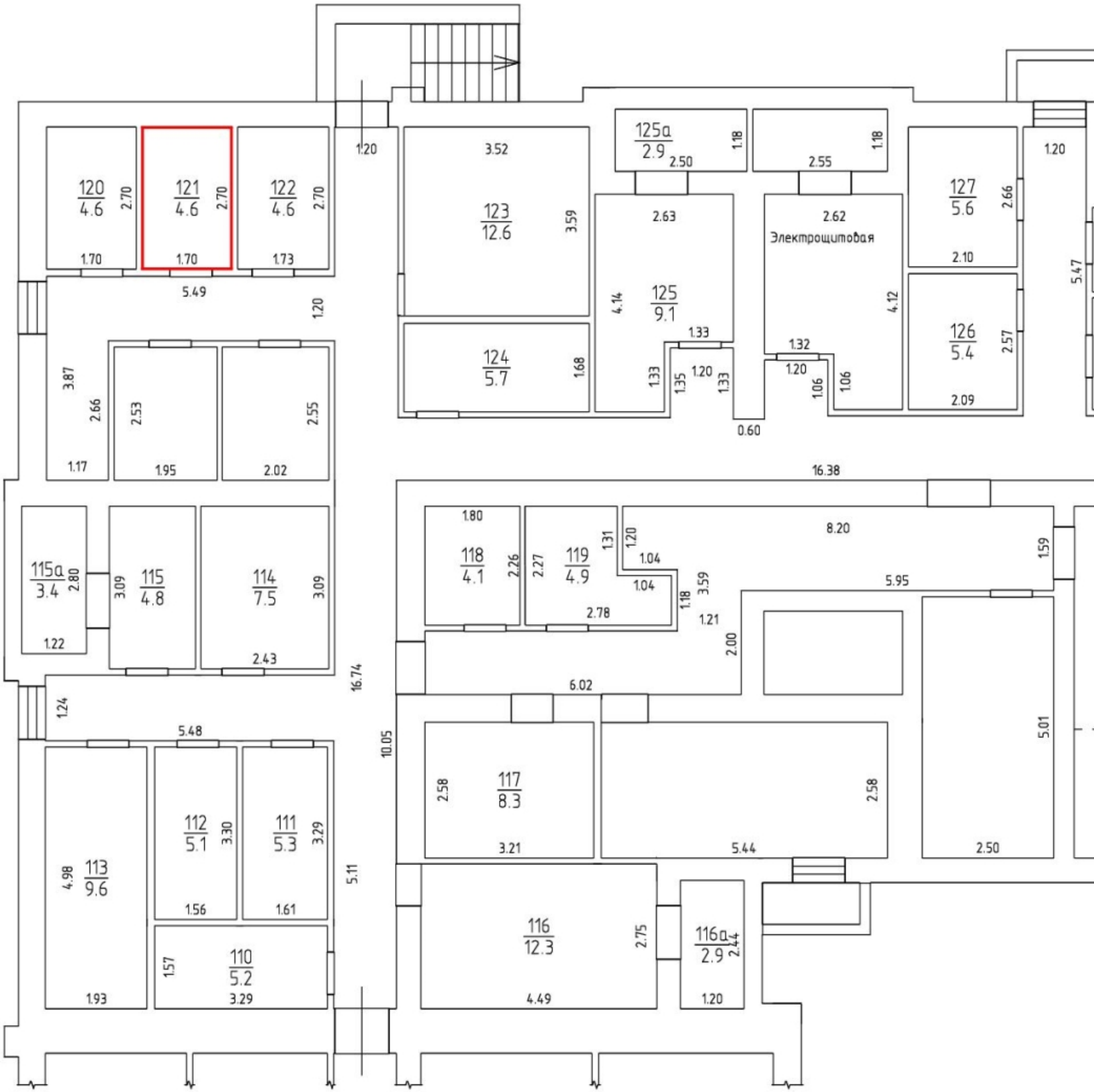
120 4.6
121 4.6
122 4.6
123 12.6
124 5.7
125 9.1
125а 2.9
126 5.4
127 5.6
Электрощитовая
115а 3.4
115 4.8
114 7.5
118 4.1
119 4.9
117 8.3
113 9.6
112 5.1
111 5.3
110 5.2
116 12.3
116а 2.9
16.38
6.02
5.49
5.48
5.44
5.95
8.20
5.01
2.50
4.49
3.21
2.78
5.47
16.74
10.05
5.11
2.00
1.21
3.59
1.18
1.04
1.31
1.20
1.80
2.26
2.27
1.59
2.58
2.75
2.44
1.22
2.43
3.09
3.87
2.66
2.53
2.55
1.17
1.95
2.02
1.24
4.98
3.30
3.29
1.56
1.61
1.57
3.29
1.93
1.20
3.52
3.59
1.68
2.63
4.14
1.33
1.35
1.20
1.33
0.60
2.62
4.12
1.32
1.06
1.06
2.55
1.18
2.50
2.10
2.09
2.57
2.66

ПОДВАЛ Н=2.50

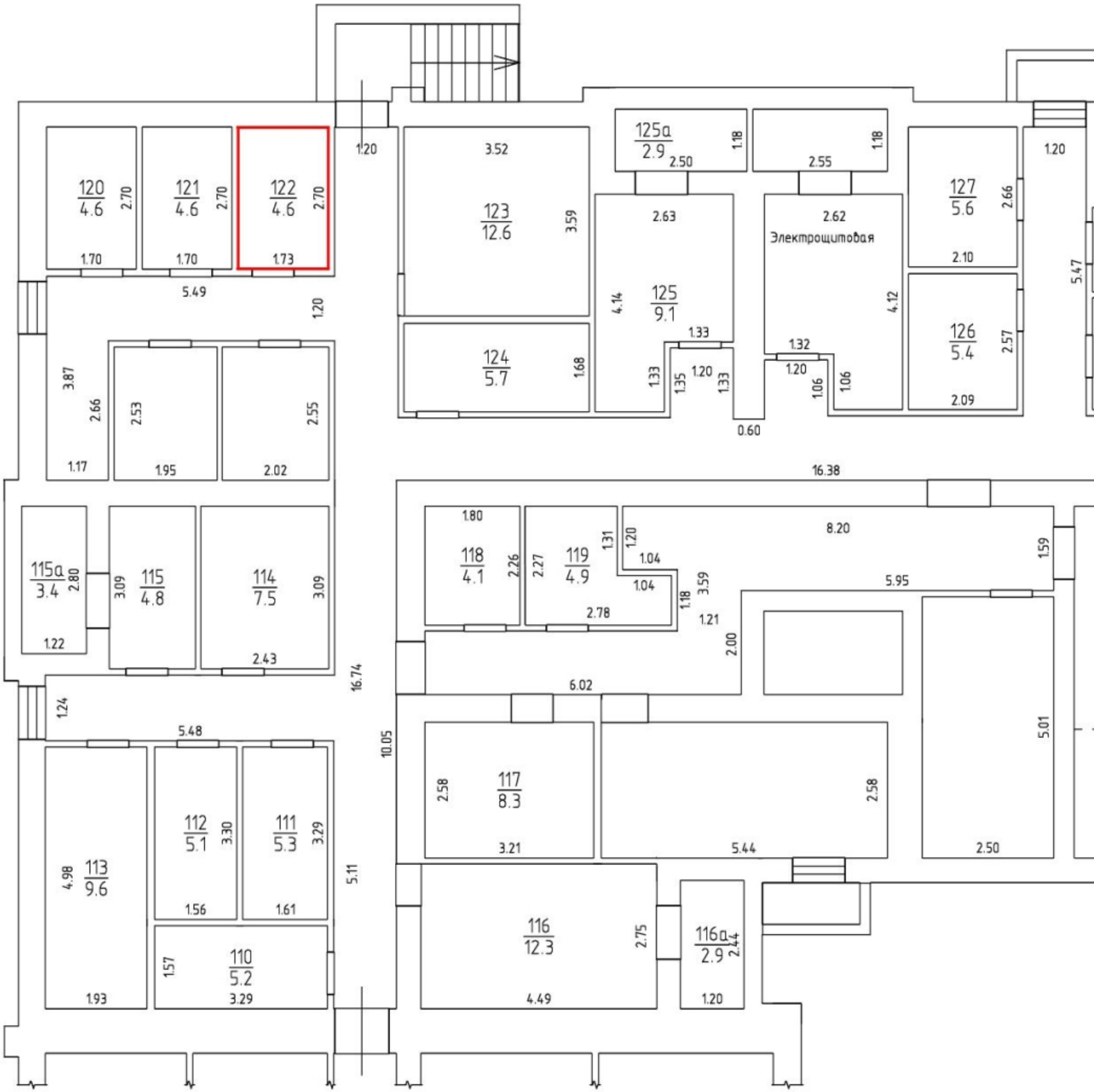
120 4.6
121 4.6
122 4.6
123 12.6
124 5.7
125 9.1
125а 2.9
126 5.4
127 5.6
Электрощитовая
115а 3.4
115 4.8
114 7.5
118 4.1
119 4.9
117 8.3
113 9.6
112 5.1
111 5.3
110 5.2
116 12.3
116а 2.9

ПОДВАЛ H=2.50

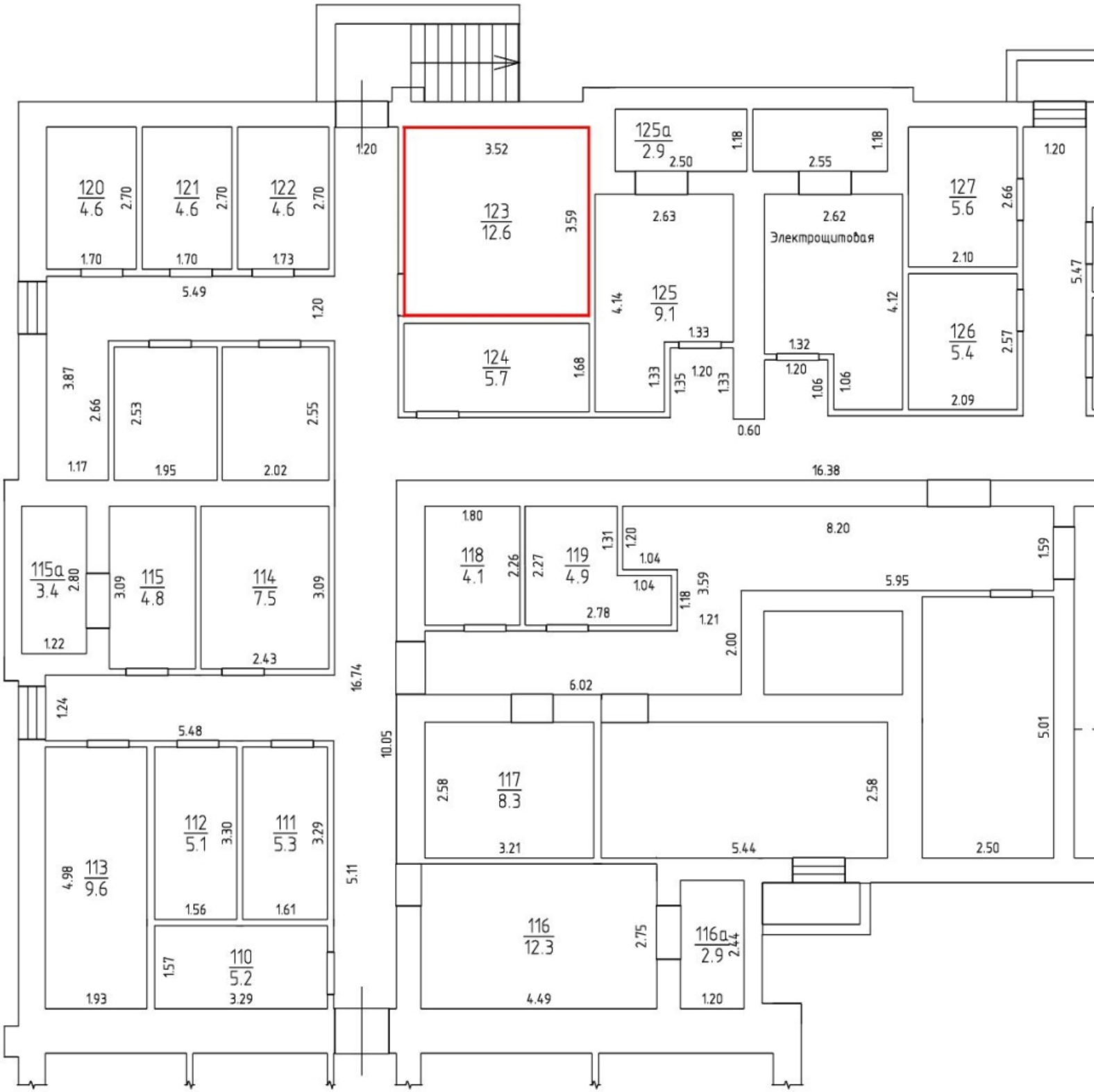
120 4.6
121 4.6
122 4.6
123 12.6
124 5.7
125 9.1
125а 2.9
Электрощитовая
126 5.4
127 5.6
115а 3.4
115 4.8
114 7.5
118 4.1
119 4.9
117 8.3
113 9.6
112 5.1
111 5.3
110 5.2
116 12.3
116а 2.9

ПОДВАЛ Н=2.50

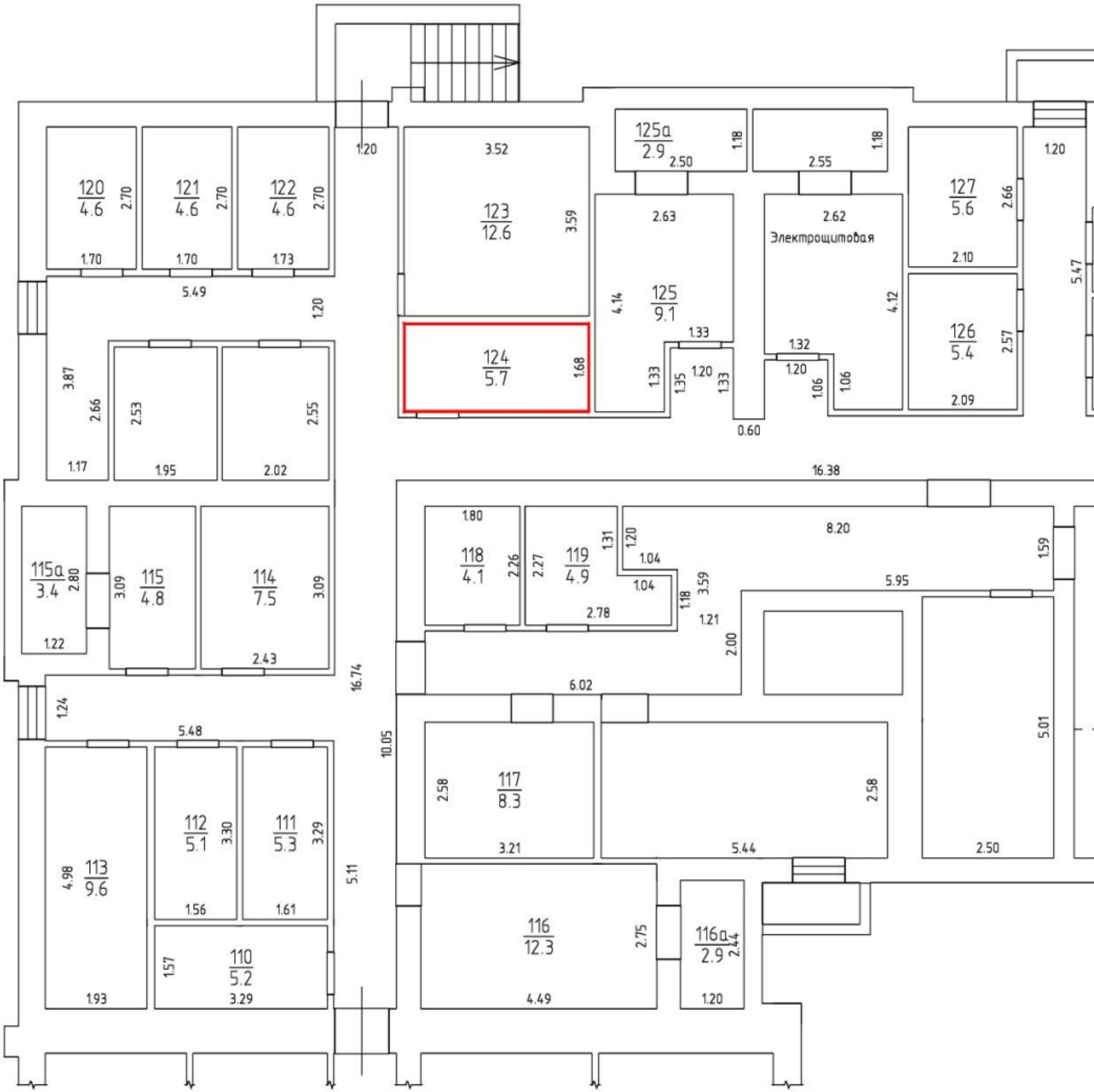
120 4.6
121 4.6
122 4.6
123 12.6
124 5.7
125 9.1
125а 2.9
126 5.4
127 5.6
Электрощитовая
115а 3.4
115 4.8
114 7.5
118 4.1
119 4.9
117 8.3
113 9.6
112 5.1
111 5.3
110 5.2
116 12.3
116а 2.9

ПОДВАЛ Н=2.50

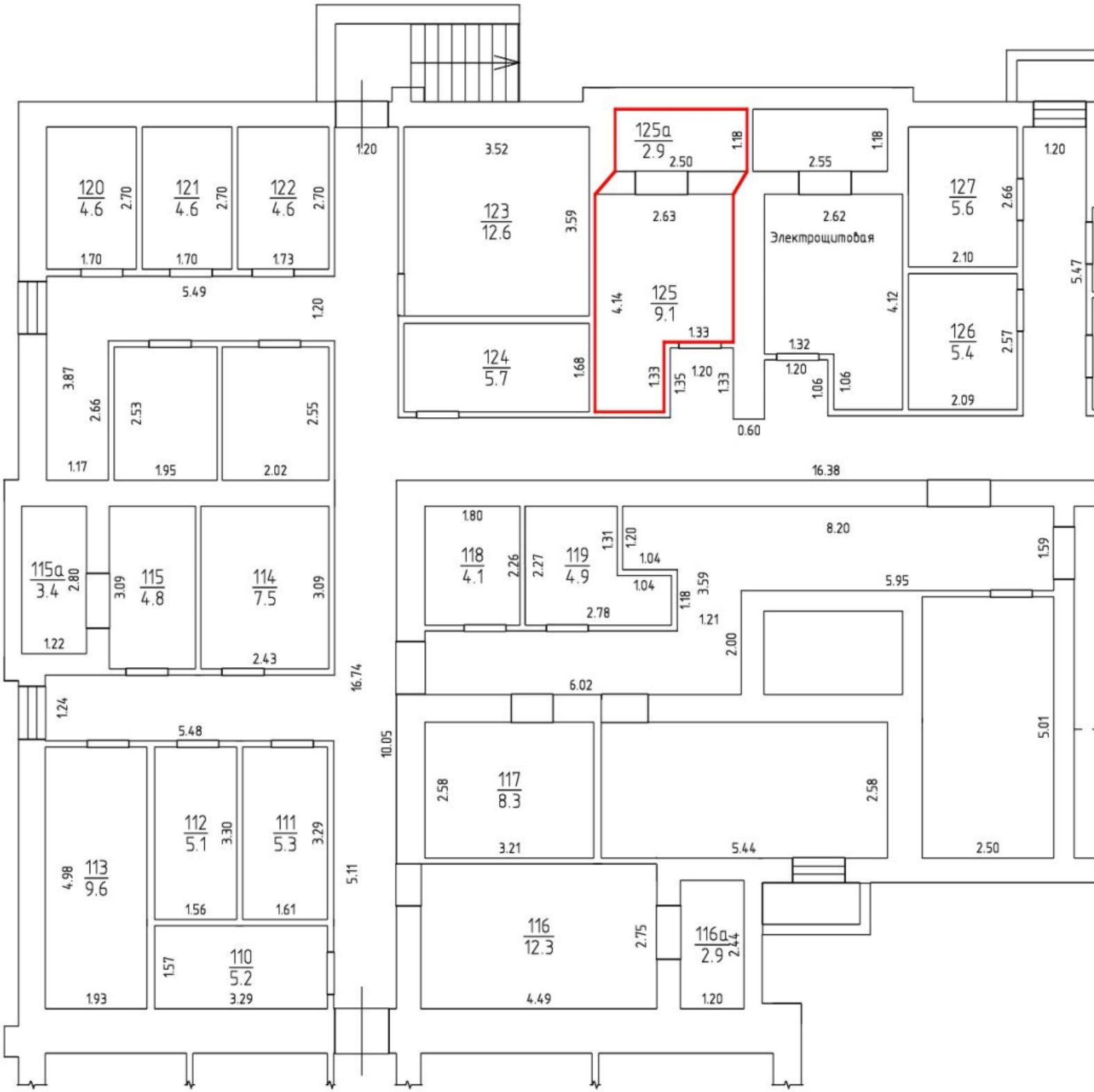
120 4.6
121 4.6
122 4.6
123 12.6
124 5.7
125 9.1
125а 2.9
126 5.4
127 5.6
Электрощитовая
115а 3.4
115 4.8
114 7.5
118 4.1
119 4.9
117 8.3
116 12.3
116а 2.9
112 5.1
111 5.3
113 9.6
110 5.2

ПОДВАЛ Н=2.50

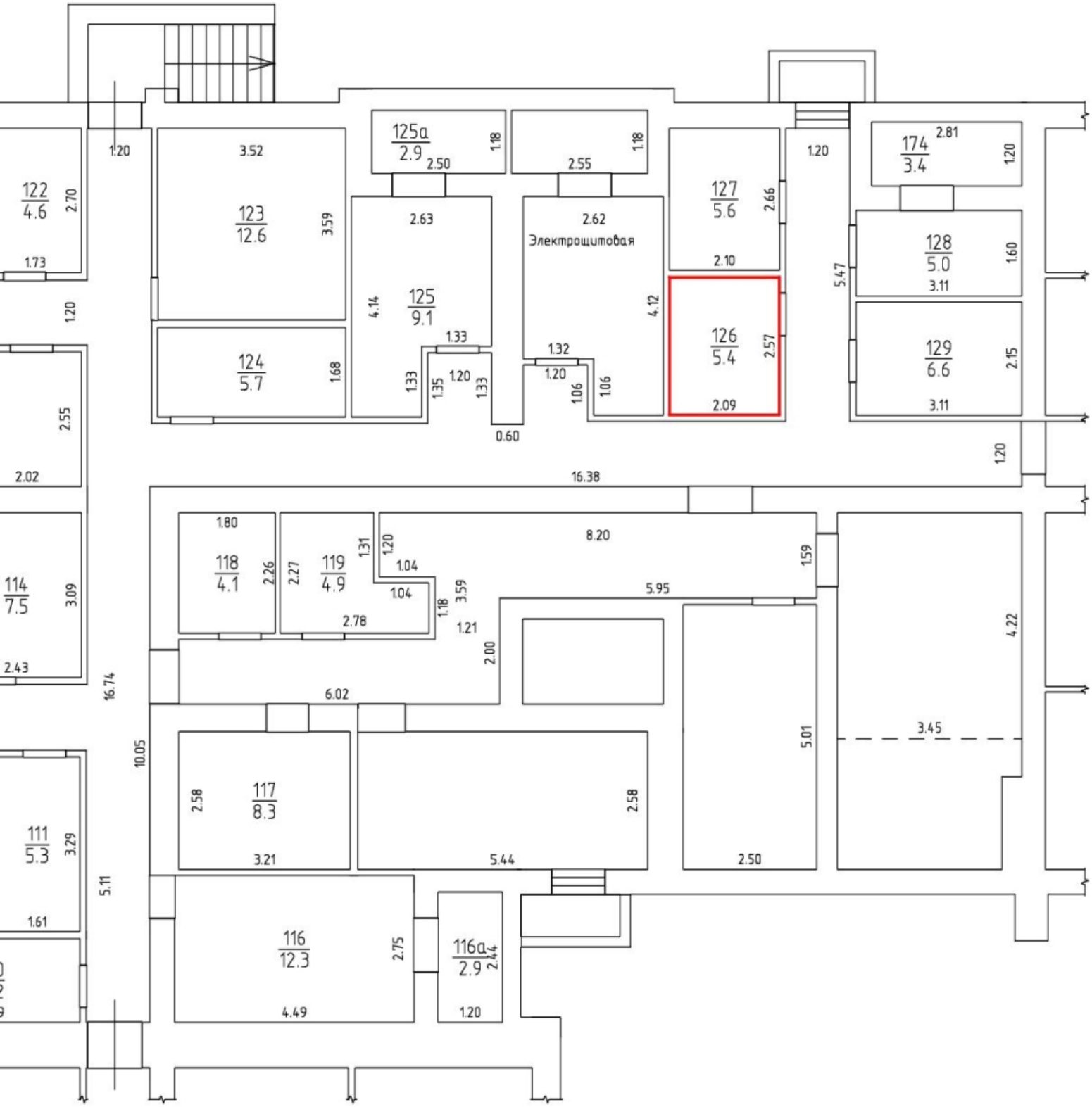
122 4.6
123 12.6
124 5.7
125 9.1
125а 2.9
Электрощитовая
126 5.4
127 5.6
128 5.0
129 6.6
174 3.4
118 4.1
119 4.9
114 7.5
111 5.3
117 8.3
116 12.3
116а 2.9
16.38
10.05
16.74
5.11
5.95
8.20
6.02
5.44
4.49
3.45
4.22
5.01
2.50
3.21
2.78
1.20
1.18
1.33
1.32
1.06
0.60
2.09
2.10
3.11
1.61
2.43
2.02
1.73
1.80
1.04
1.21
2.00
1.59
2.58
2.75
2.44
5.47
4.14
4.12
3.59
3.52
2.63
2.62
2.55
2.81
1.60
2.15
2.57
2.66
3.09
3.29
2.70
2.26
2.27
1.31
1.35
1.68

ПОДВАЛ Н=2.50

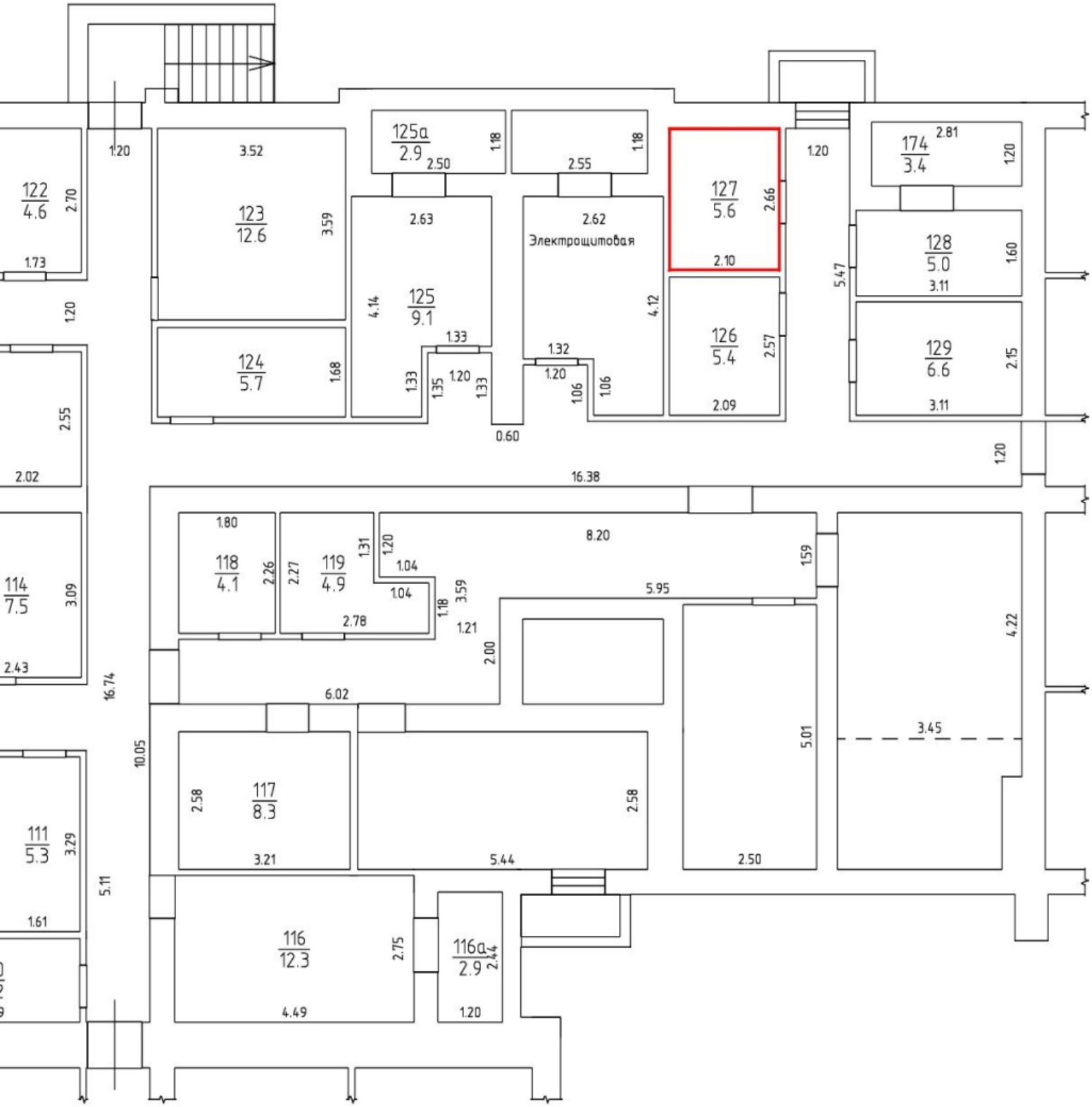
122
4.6
2.70
1.73
1.20
2.55
2.02
114
7.5
3.09
2.43
16.74
111
5.3
3.29
1.61
5.11
1.20
3.52
123
12.6
3.59
124
5.7
1.68
125a
2.9
2.50
1.18
2.55
1.18
2.63
125
9.1
4.14
1.33
1.33
1.35
1.20
1.33
0.60
2.62
Электрощитовая
4.12
1.32
1.20
1.06
1.06
127
5.6
2.66
2.10
126
5.4
2.57
2.09
1.20
174
3.4
2.81
1.20
128
5.0
1.60
3.11
5.47
129
6.6
2.15
3.11
1.20
16.38
1.80
118
4.1
2.26
2.27
119
4.9
1.31
1.20
1.04
1.04
2.78
1.18
3.59
1.21
2.00
8.20
5.95
1.59
4.22
6.02
10.05
117
8.3
2.58
3.21
2.58
5.44
5.01
2.50
3.45
116
12.3
4.49
2.75
116a
2.9
2.44
1.20

ПОДВАЛ Н=2.50


122
4.6
2.70
1.73
1.20
2.55
2.02
114
7.5
3.09
2.43
16.74
111
5.3
3.29
1.61
5.11
10.05
1.20
3.52
123
12.6
3.59
124
5.7
1.68
125а
2.9
2.50
1.18
2.55
1.18
2.63
125
9.1
4.14
1.33
1.33
1.35
1.20
1.33
0.60
2.62
Электрощитовая
4.12
1.32
1.20
1.06
1.06
127
5.6
2.66
2.10
126
5.4
2.57
2.09
1.20
128а
3.4
2.81
1.20
128
5.0
1.60
3.11
5.47
129
6.6
2.15
3.11
1.20
16.38
1.80
118
4.1
2.26
2.27
119
4.9
1.31
1.20
1.04
1.04
2.78
1.18
3.59
1.21
2.00
8.20
5.95
1.59
6.02
4.22
3.45
5.01
117
8.3
2.58
3.21
2.58
5.44
2.50
116
12.3
4.49
2.75
116а
2.9
2.44
1.20

ПОДВАЛ Н=2.50

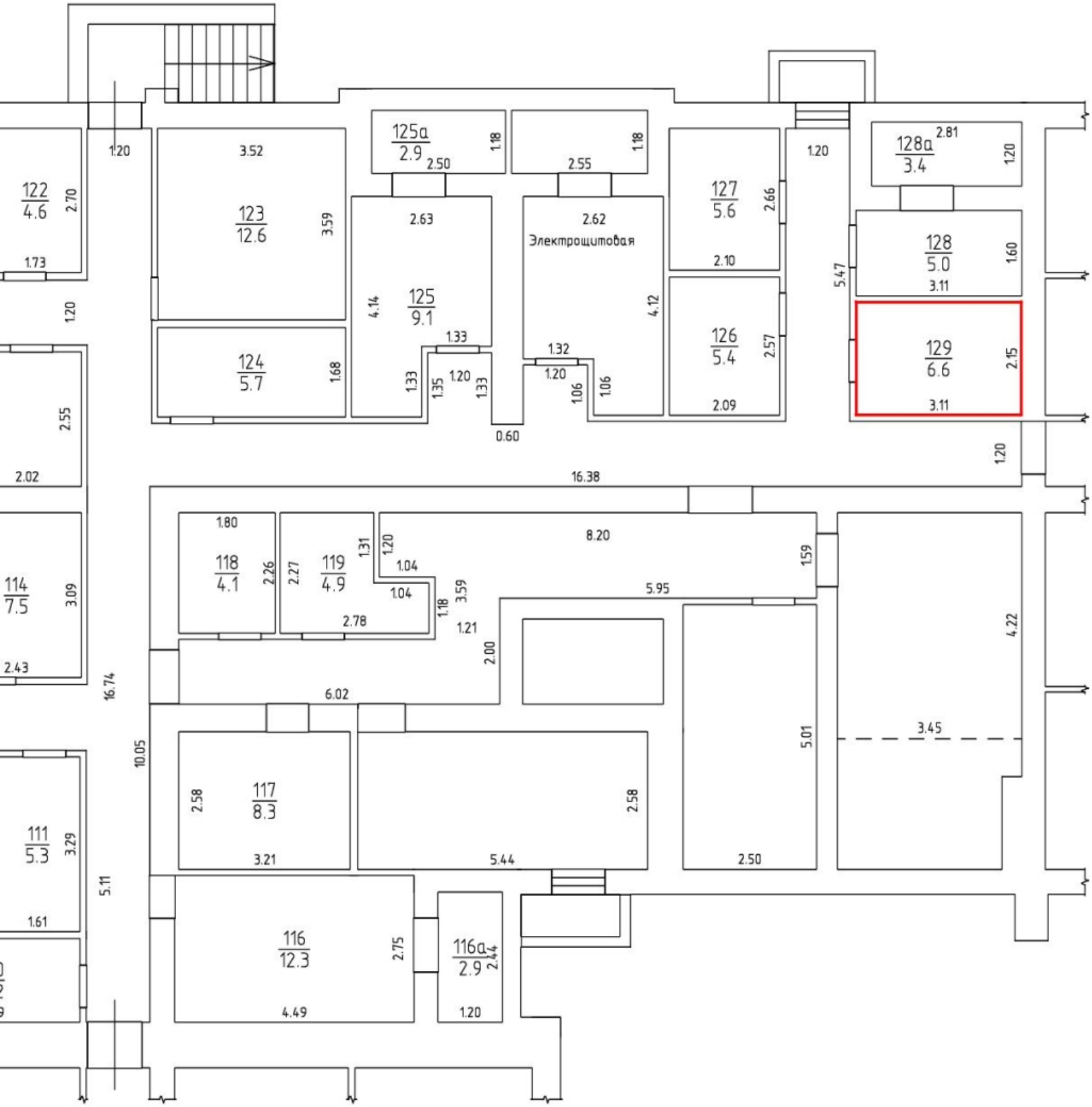
122
4.6
2.70
1.73
1.20
2.55
2.02
114
7.5
3.09
2.43
16.74
111
5.3
3.29
1.61
5.11
1.20
3.52
123
12.6
3.59
124
5.7
1.68
125а
2.9
2.50
1.18
2.63
125
9.1
4.14
1.33
1.33
1.35
1.20
1.33
0.60
2.55
Электрощитовая
2.62
1.18
1.32
1.20
1.06
1.06
4.12
127
5.6
2.66
2.10
126
5.4
2.57
2.09
1.20
128а
3.4
2.81
1.20
128
5.0
1.60
3.11
5.47
129
6.6
2.15
3.11
1.20
16.38
1.80
118
4.1
2.26
2.27
119
4.9
1.31
1.20
1.04
1.04
2.78
1.18
3.59
1.21
2.00
8.20
5.95
1.59
4.22
6.02
10.05
117
8.3
2.58
3.21
2.58
5.44
5.01
2.50
3.45
116
12.3
4.49
2.75
116а
2.9
2.44
1.20

ПОДВАЛ Н=2.50

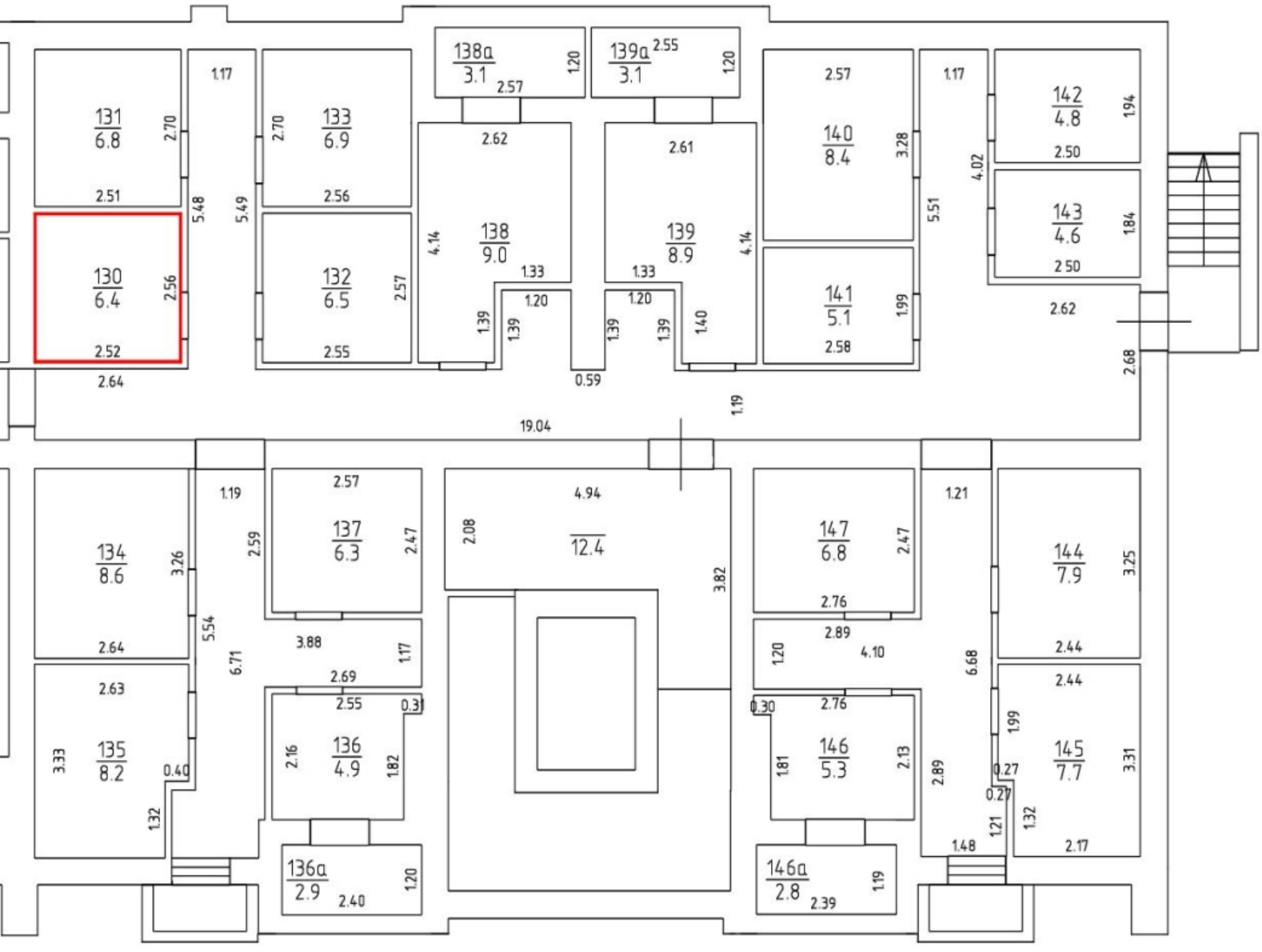
131 6.8
130 6.4
132 6.5
133 6.9
138 9.0
138а 3.1
139 8.9
139а 3.1
140 8.4
141 5.1
142 4.8
143 4.6
134 8.6
135 8.2
136 4.9
136а 2.9
137 6.3
12.4
147 6.8
146 5.3
146а 2.8
144 7.9
145 7.7
19.04

ПОДВАЛ Н=2.50

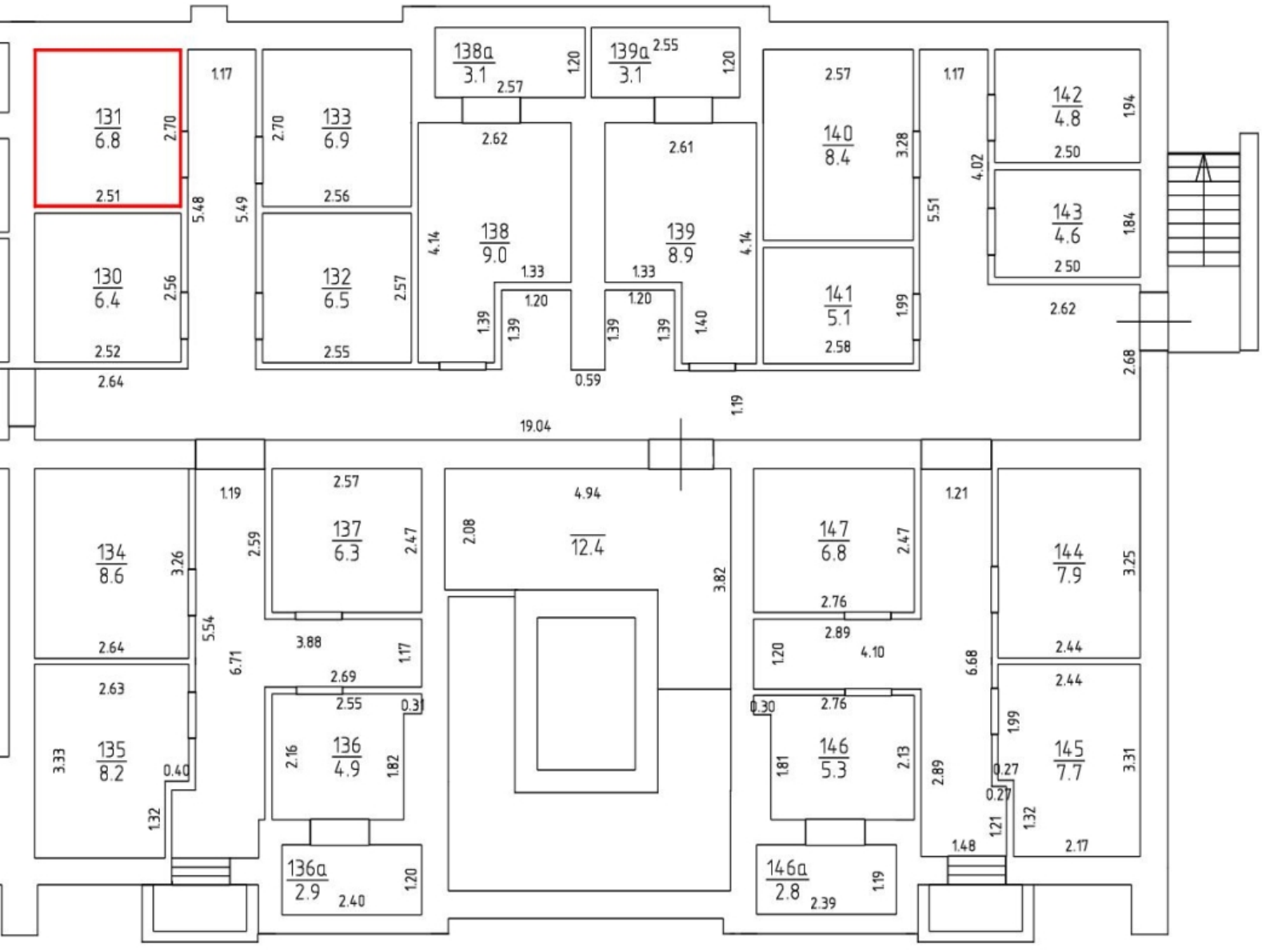
131 6.8
130 6.4
133 6.9
132 6.5
138а 3.1
139а 3.1
138 9.0
139 8.9
140 8.4
141 5.1
142 4.8
143 4.6
134 8.6
135 8.2
137 6.3
136 4.9
136а 2.9
12.4
147 6.8
146 5.3
146а 2.8
144 7.9
145 7.7
19.04

ПОДВАЛ H=2.50

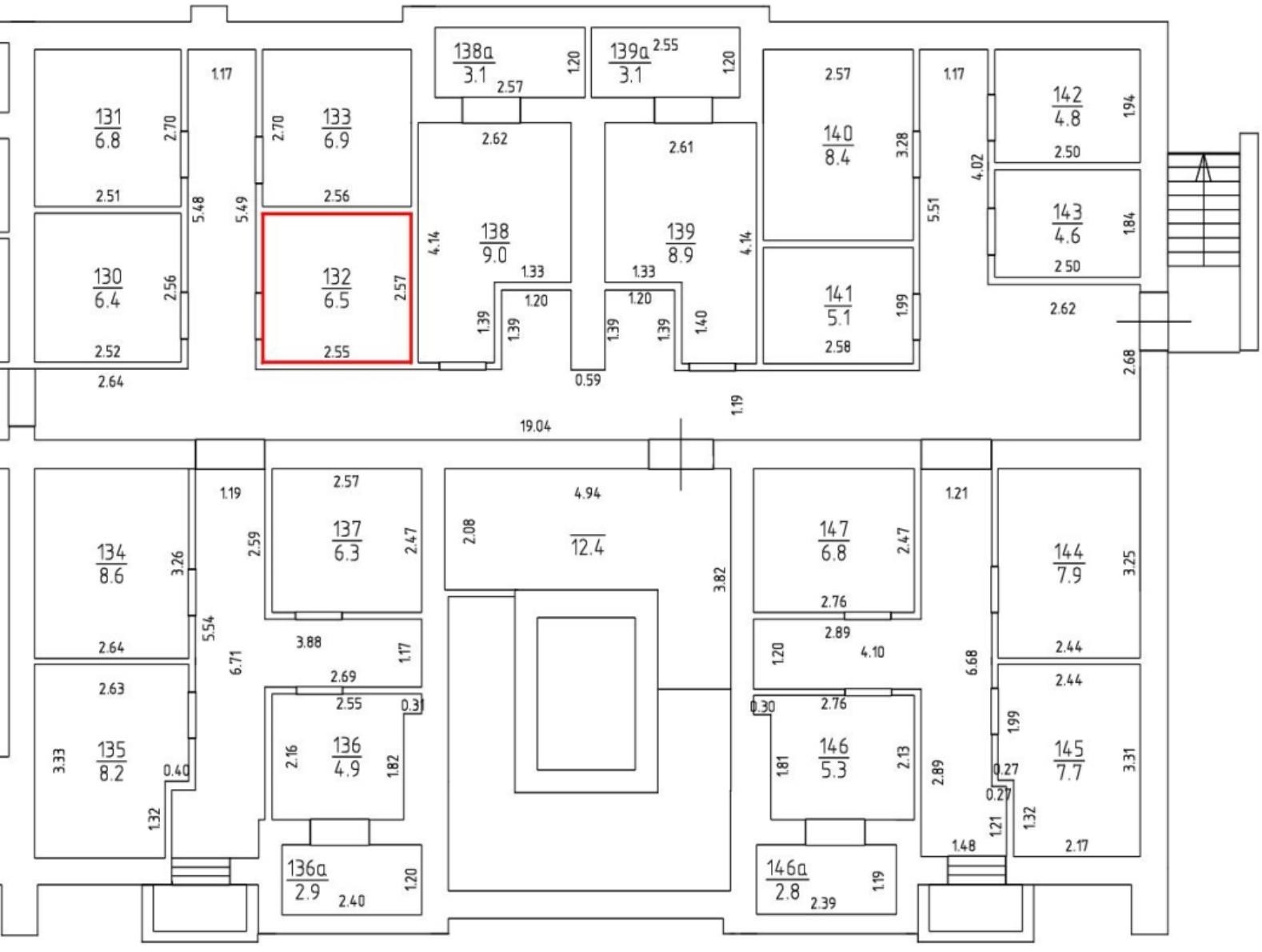
131 6.8
130 6.4
132 6.5
133 6.9
138 9.0
138а 3.1
139 8.9
139а 3.1
140 8.4
141 5.1
142 4.8
143 4.6
134 8.6
135 8.2
136 4.9
136а 2.9
137 6.3
12.4
147 6.8
146 5.3
146а 2.8
144 7.9
145 7.7
19.04

ПОДВАЛ Н=2.50

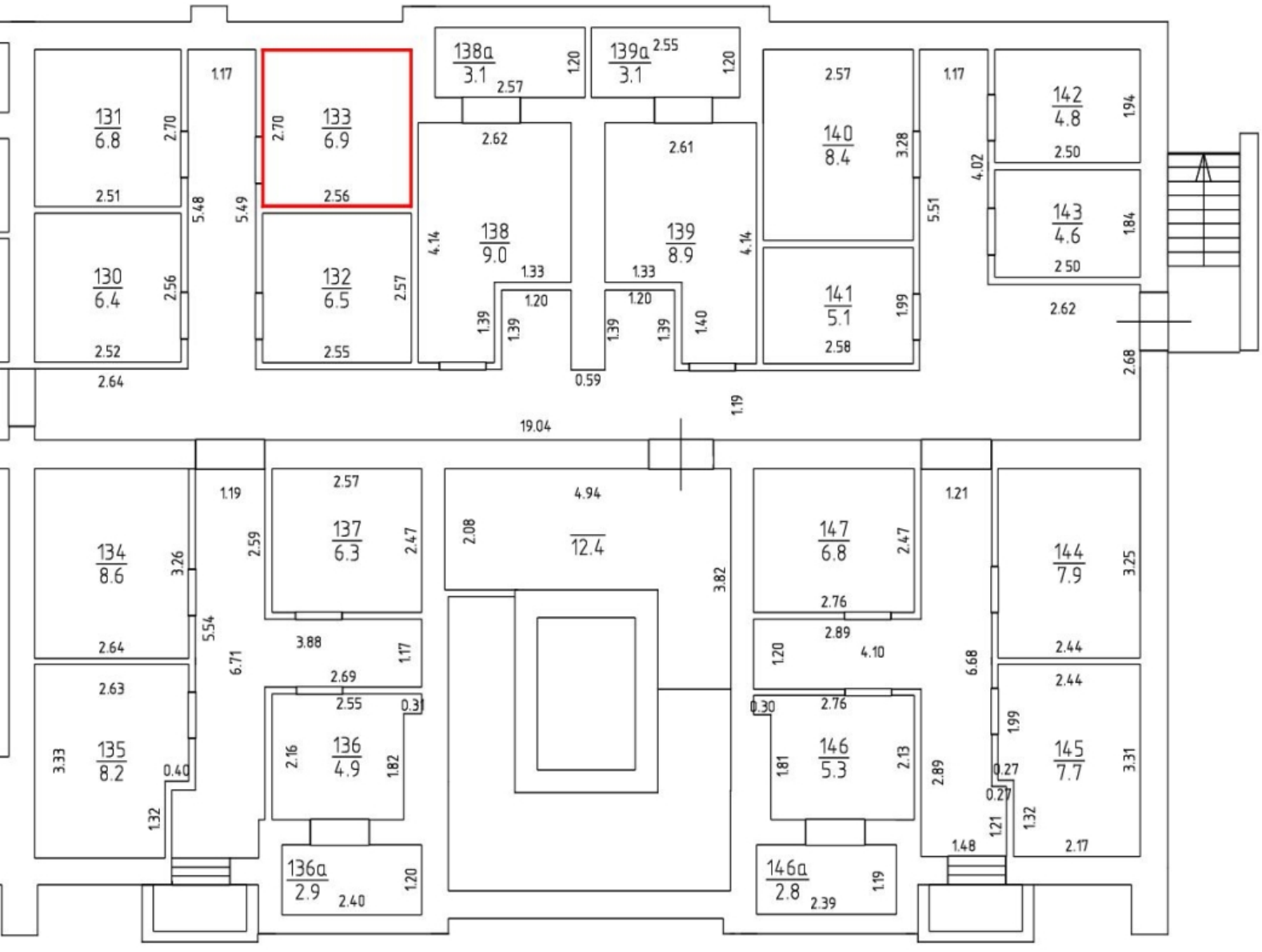
131 6.8
130 6.4
133 6.9
132 6.5
138а 3.1
139а 3.1
138 9.0
139 8.9
140 8.4
141 5.1
142 4.8
143 4.6
134 8.6
135 8.2
137 6.3
136 4.9
136а 2.9
12.4
147 6.8
146 5.3
146а 2.8
144 7.9
145 7.7
19.04

ПОДВАЛ Н=2.50

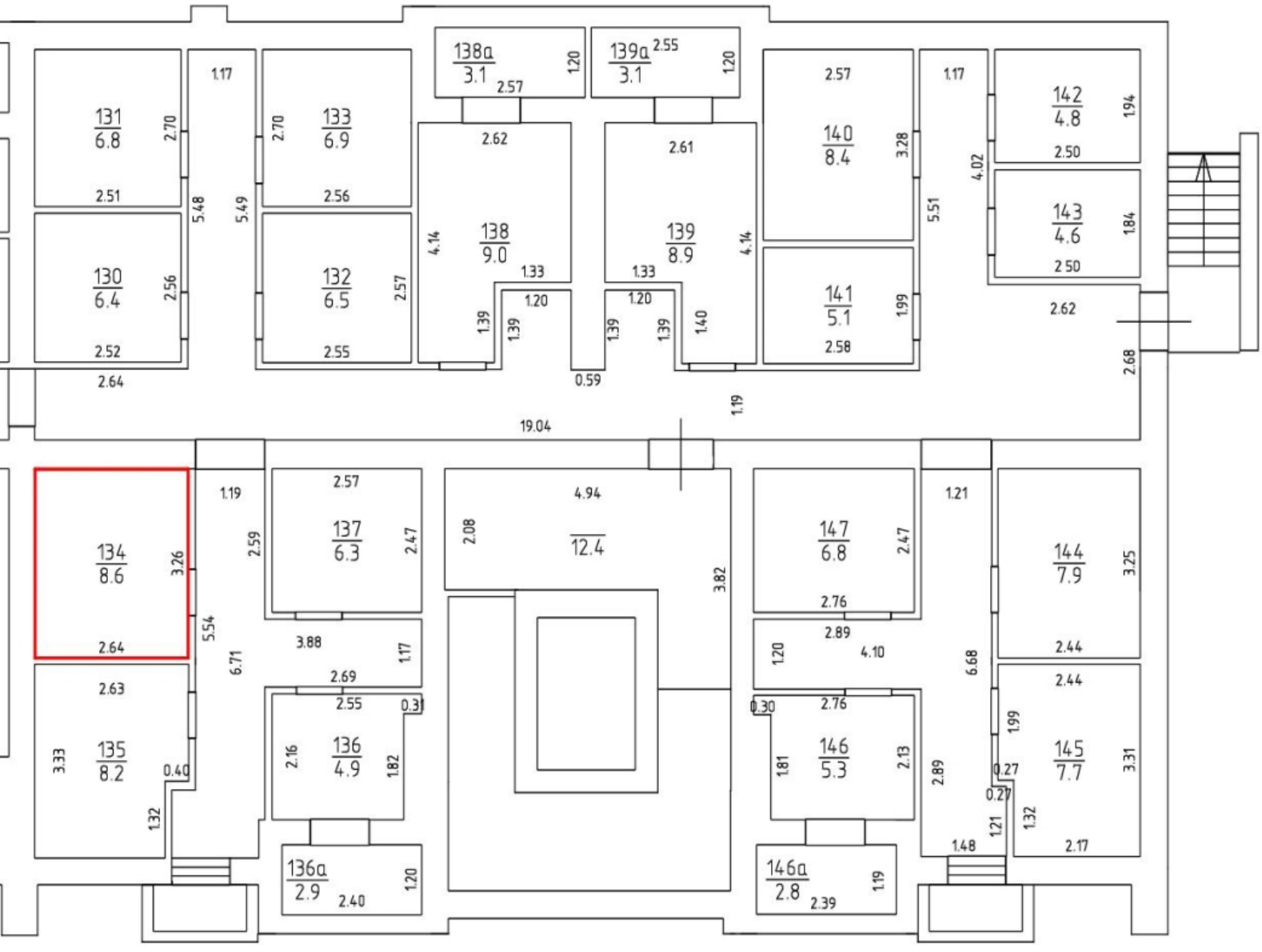
131 6.8
130 6.4
133 6.9
132 6.5
138а 3.1
139а 3.1
138 9.0
139 8.9
140 8.4
141 5.1
142 4.8
143 4.6
134 8.6
135 8.2
137 6.3
12.4
147 6.8
144 7.9
145 7.7
146 5.3
136 4.9
136а 2.9
146а 2.8
19.04

ПОДВАЛ H=2.50

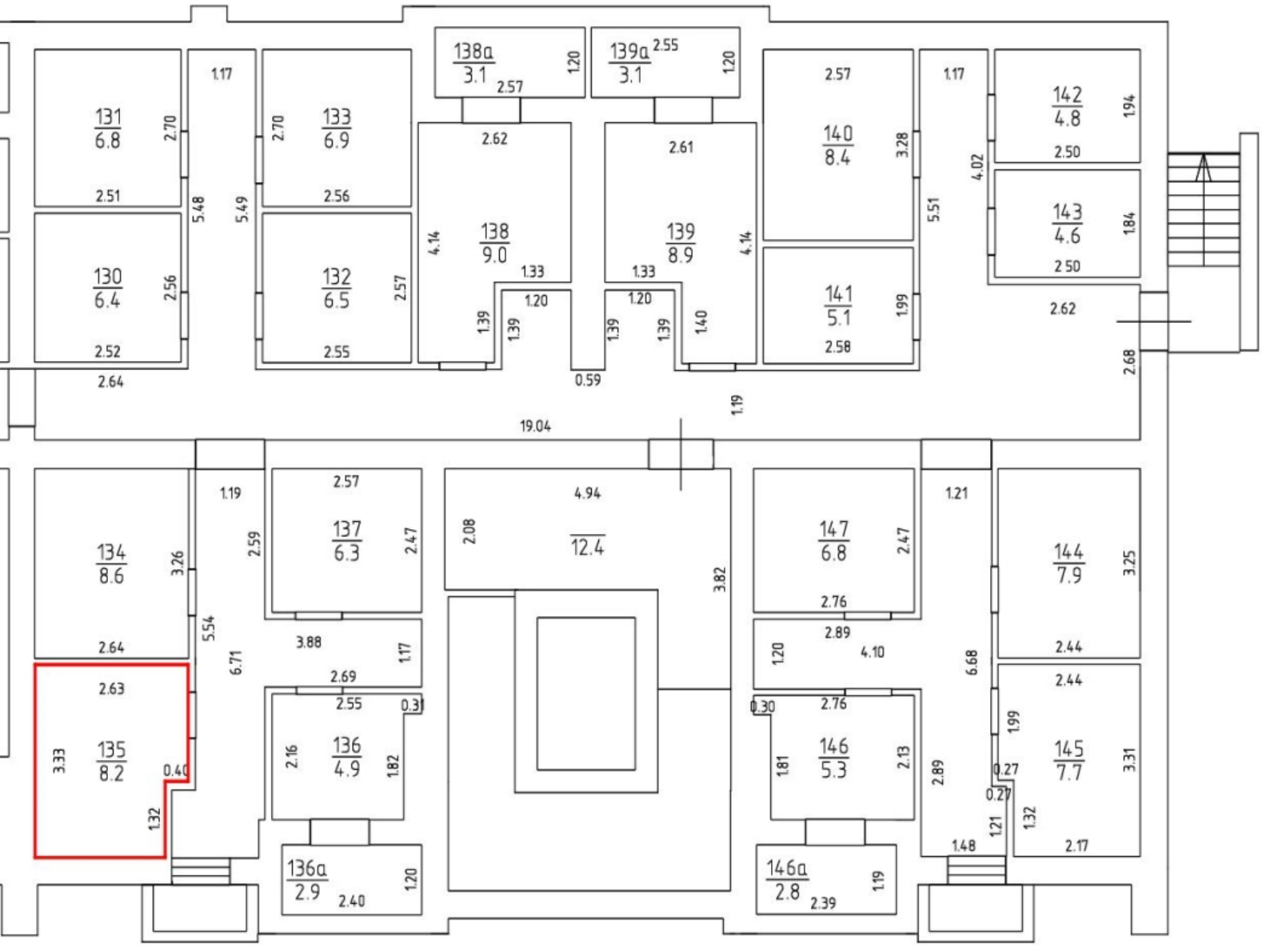
131 6.8
130 6.4
133 6.9
132 6.5
138а 3.1
139а 3.1
138 9.0
139 8.9
140 8.4
141 5.1
142 4.8
143 4.6
134 8.6
135 8.2
137 6.3
136 4.9
136а 2.9
12.4
147 6.8
146 5.3
146а 2.8
144 7.9
145 7.7
19.04

ПОДВАЛ Н=2.50

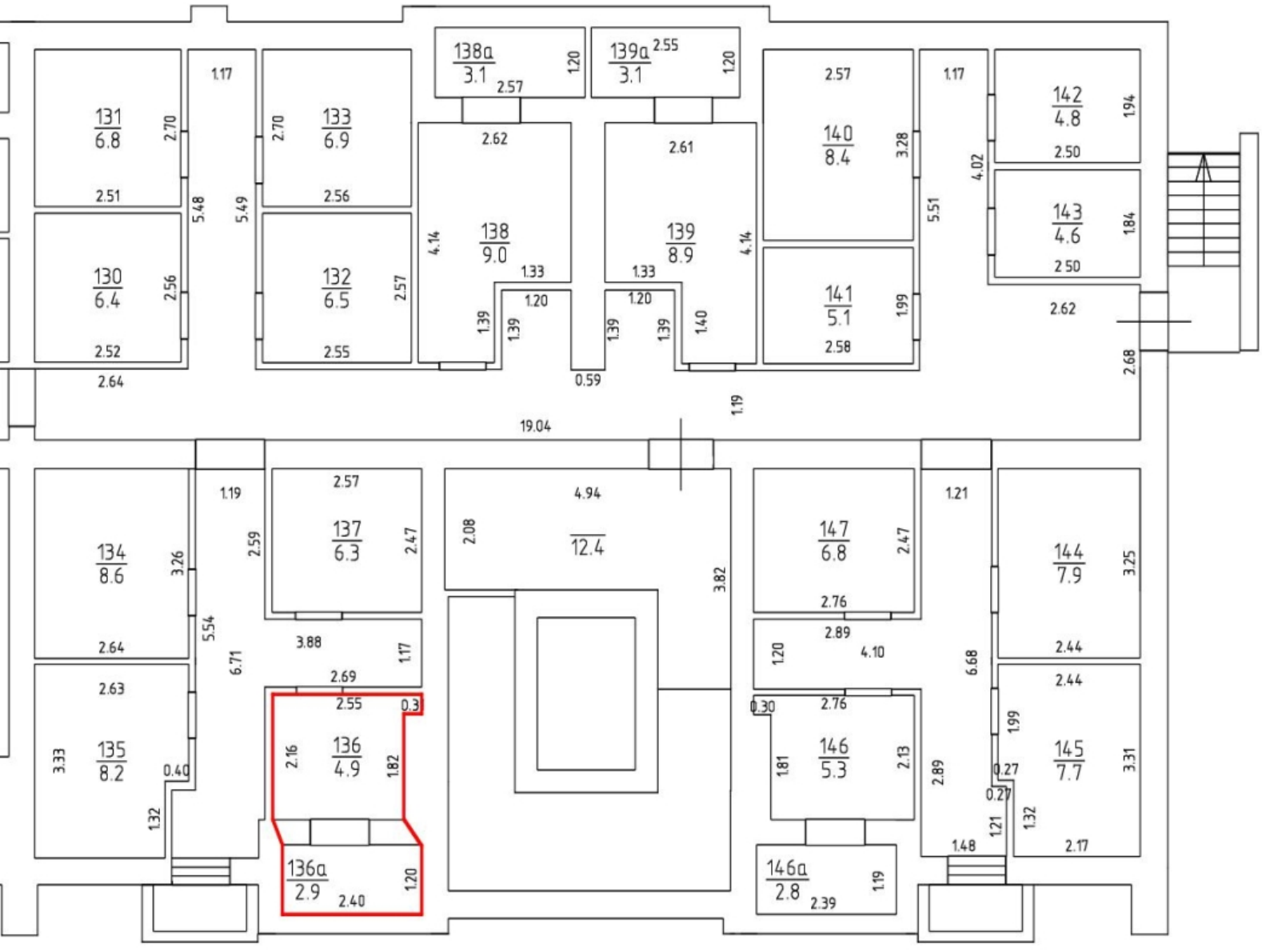
131 6.8
130 6.4
133 6.9
132 6.5
138а 3.1
139а 3.1
138 9.0
139 8.9
140 8.4
141 5.1
142 4.8
143 4.6
134 8.6
135 8.2
137 6.3
136 4.9
136а 2.9
12.4
147 6.8
146 5.3
146а 2.8
144 7.9
145 7.7
19.04

ПОДВАЛ H=2.50

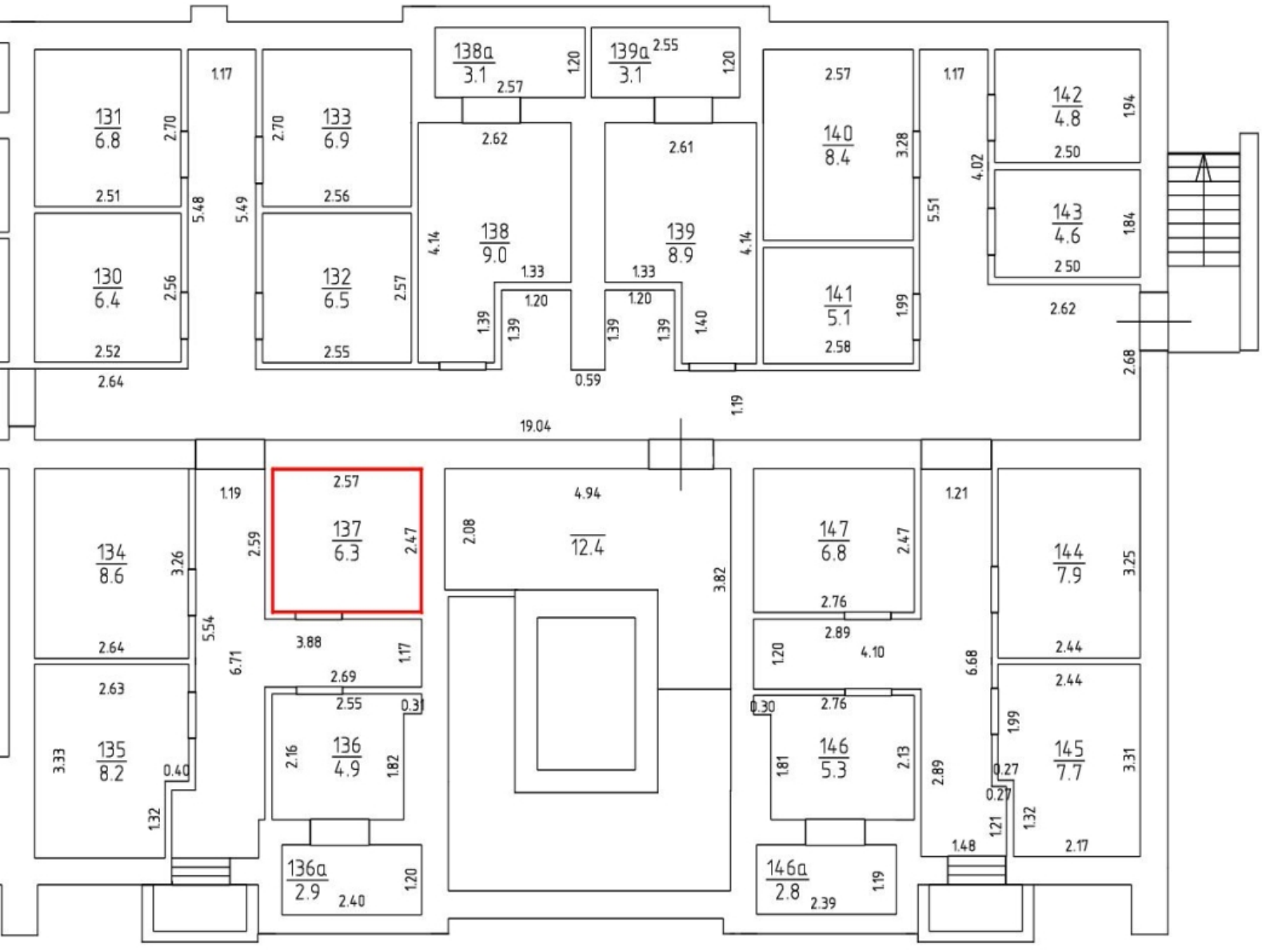
131 6.8
130 6.4
133 6.9
132 6.5
138а 3.1
139а 3.1
138 9.0
139 8.9
140 8.4
141 5.1
142 4.8
143 4.6
134 8.6
135 8.2
137 6.3
136 4.9
136а 2.9
12.4
147 6.8
146 5.3
146а 2.8
144 7.9
145 7.7
19.04

ПОДВАЛ Н=2.50

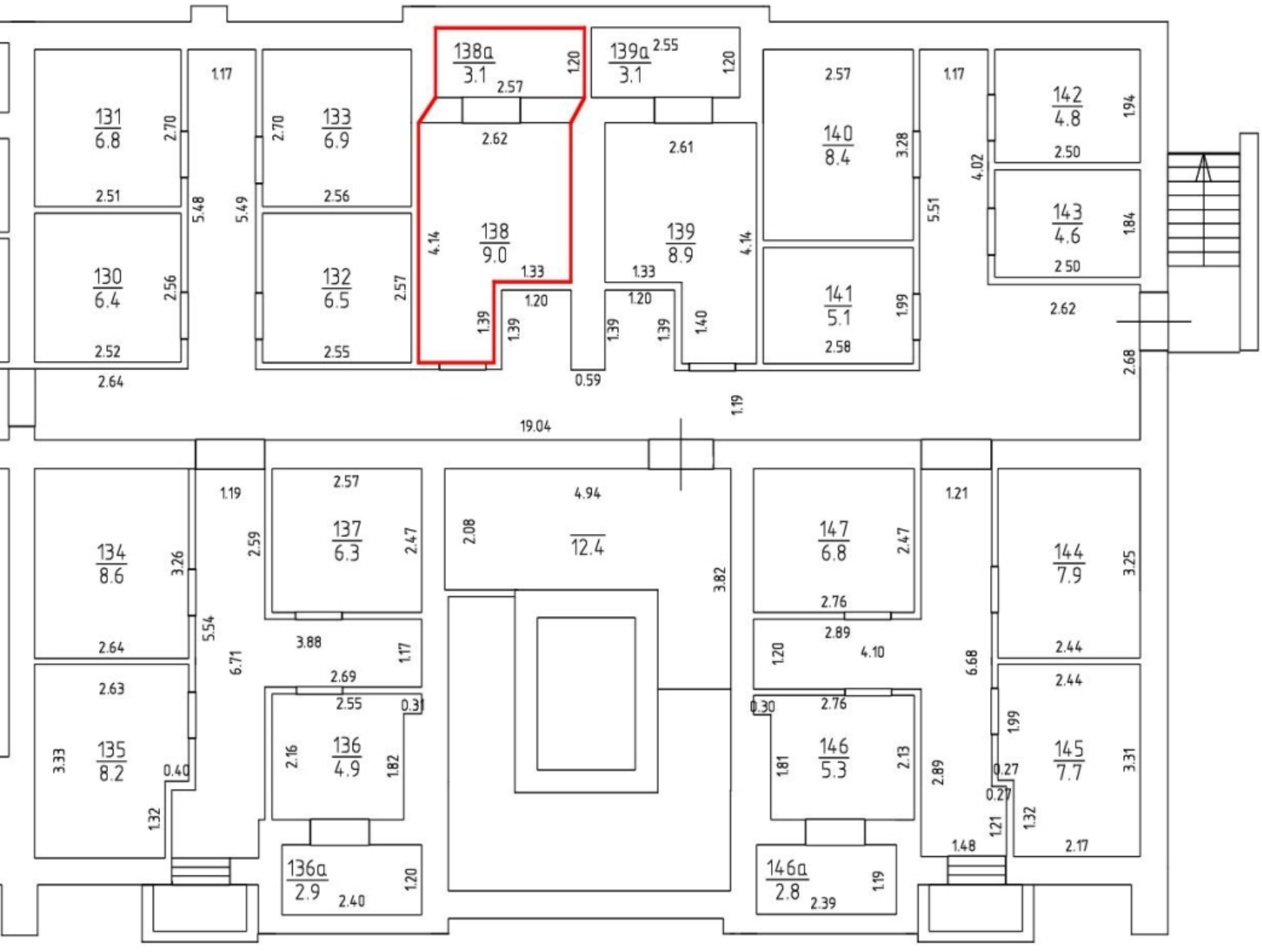
138а 3.1
139а 3.1
131 6.8
133 6.9
130 6.4
132 6.5
138 9.0
139 8.9
140 8.4
141 5.1
142 4.8
143 4.6
134 8.6
137 6.3
12.4
147 6.8
144 7.9
135 8.2
136 4.9
146 5.3
145 7.7
136а 2.9
146а 2.8
19.04

ПОДВАЛ Н=2.50

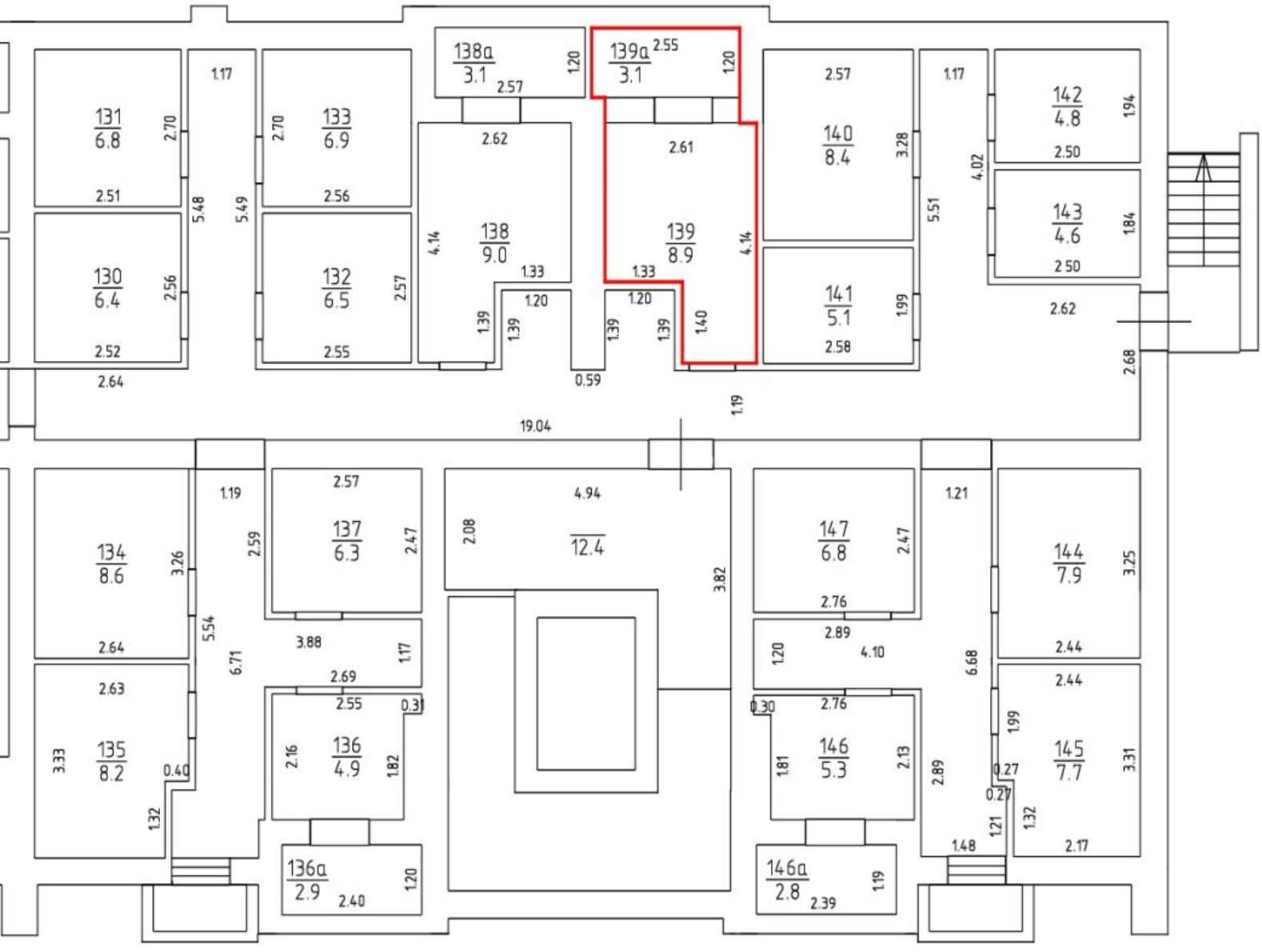
131 6.8
130 6.4
133 6.9
132 6.5
138 9.0
138а 3.1
139 8.9
139а 3.1
140 8.4
141 5.1
142 4.8
143 4.6
134 8.6
135 8.2
137 6.3
136 4.9
136а 2.9
12.4
147 6.8
146 5.3
146а 2.8
144 7.9
145 7.7
19.04

ПОДВАЛ Н=2.50

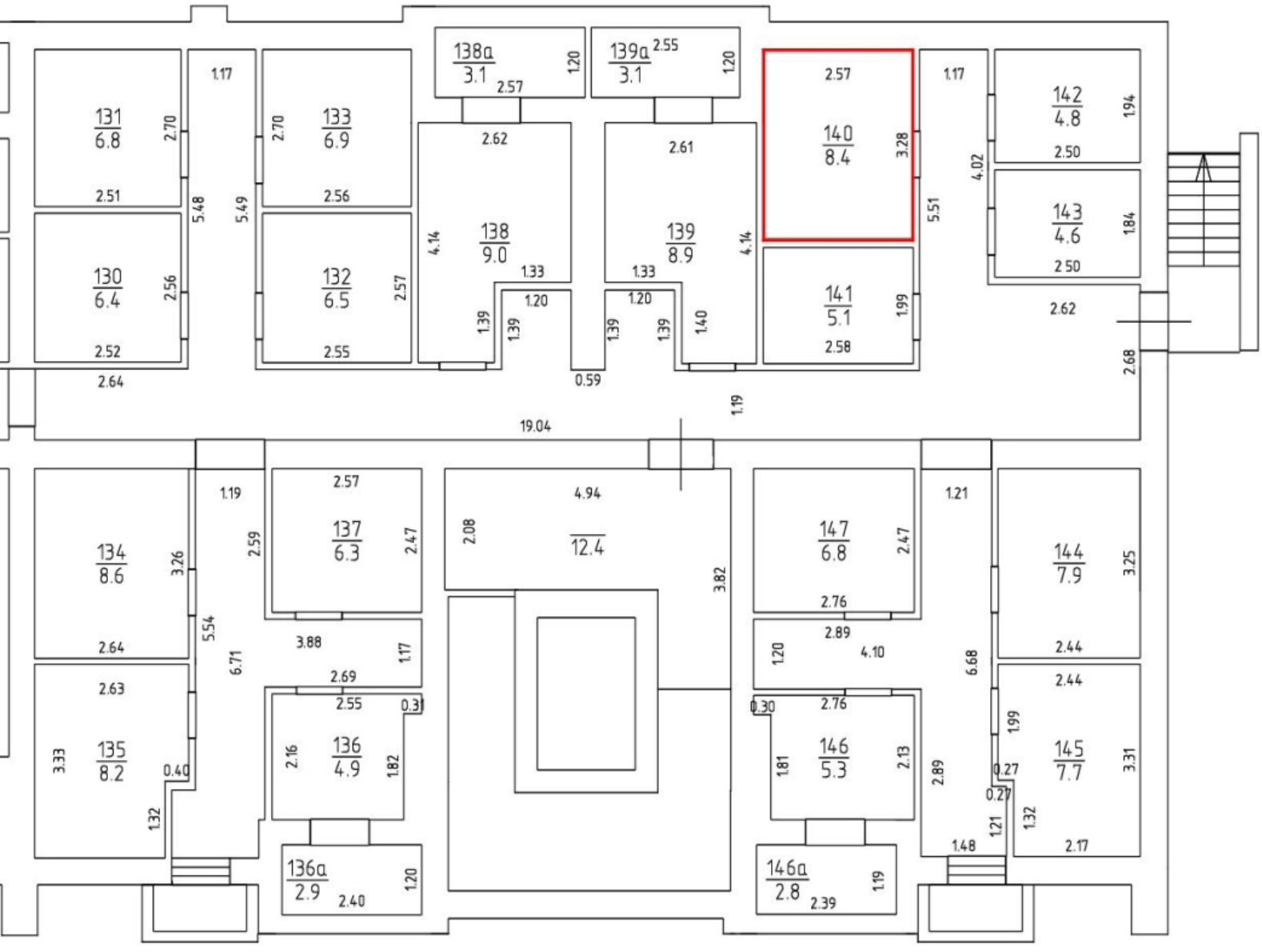
131 6.8
130 6.4
132 6.5
133 6.9
138 9.0
138а 3.1
139 8.9
139а 3.1
140 8.4
141 5.1
142 4.8
143 4.6
134 8.6
135 8.2
136 4.9
136а 2.9
137 6.3
12.4
147 6.8
146 5.3
146а 2.8
144 7.9
145 7.7
19.04

ПОДВАЛ Н=2.50

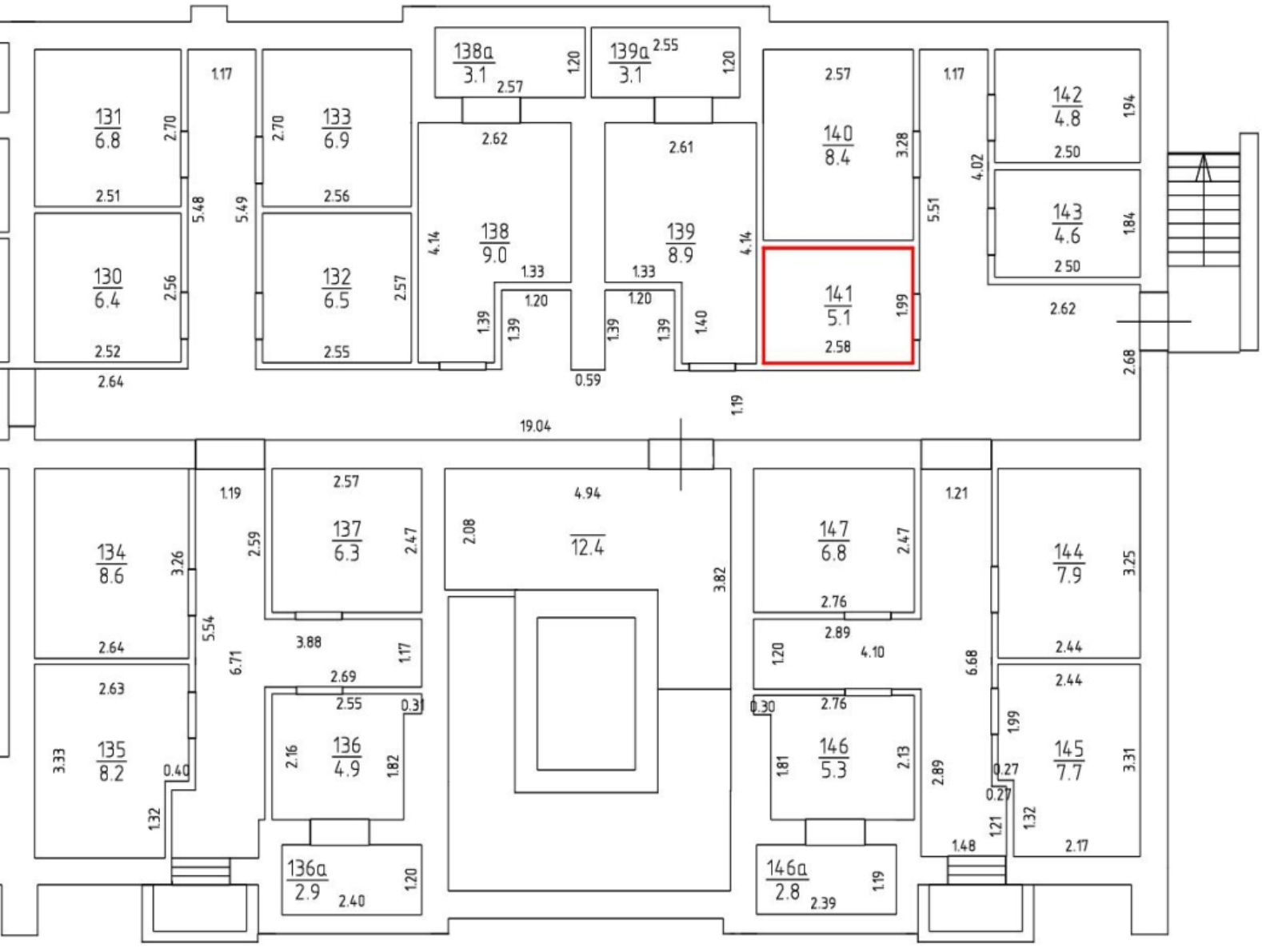
131 6.8
130 6.4
132 6.5
133 6.9
138 9.0
138а 3.1
139 8.9
139а 3.1
140 8.4
141 5.1
142 4.8
143 4.6
134 8.6
135 8.2
136 4.9
136а 2.9
137 6.3
12.4
147 6.8
146 5.3
146а 2.8
144 7.9
145 7.7
19.04

ПОДВАЛ H=2.50

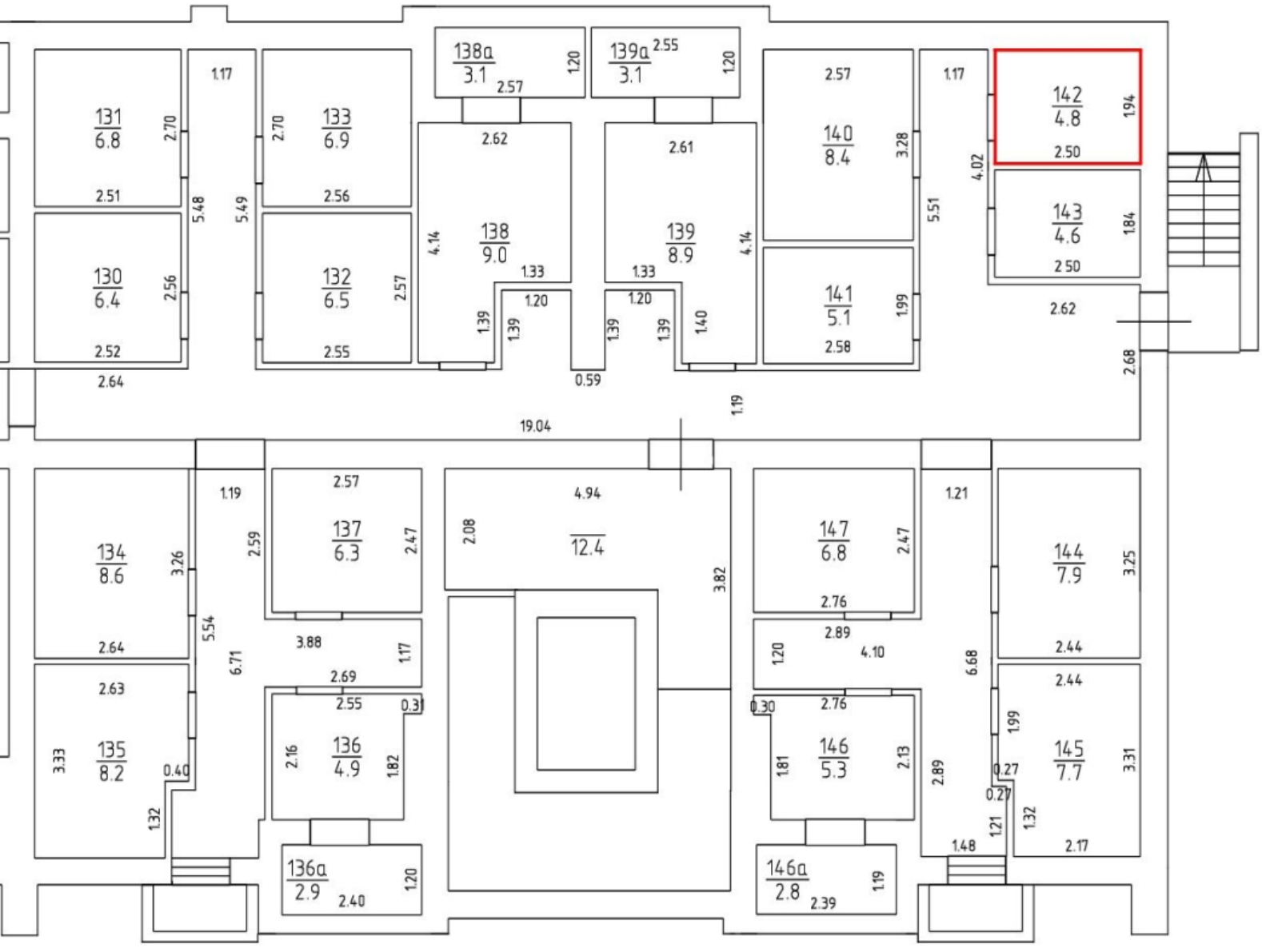
131 6.8
130 6.4
133 6.9
132 6.5
138а 3.1
139а 3.1
138 9.0
139 8.9
140 8.4
141 5.1
142 4.8
143 4.6
134 8.6
135 8.2
137 6.3
136 4.9
136а 2.9
12.4
147 6.8
146 5.3
146а 2.8
144 7.9
145 7.7
19.04

ПОДВАЛ H=2.50

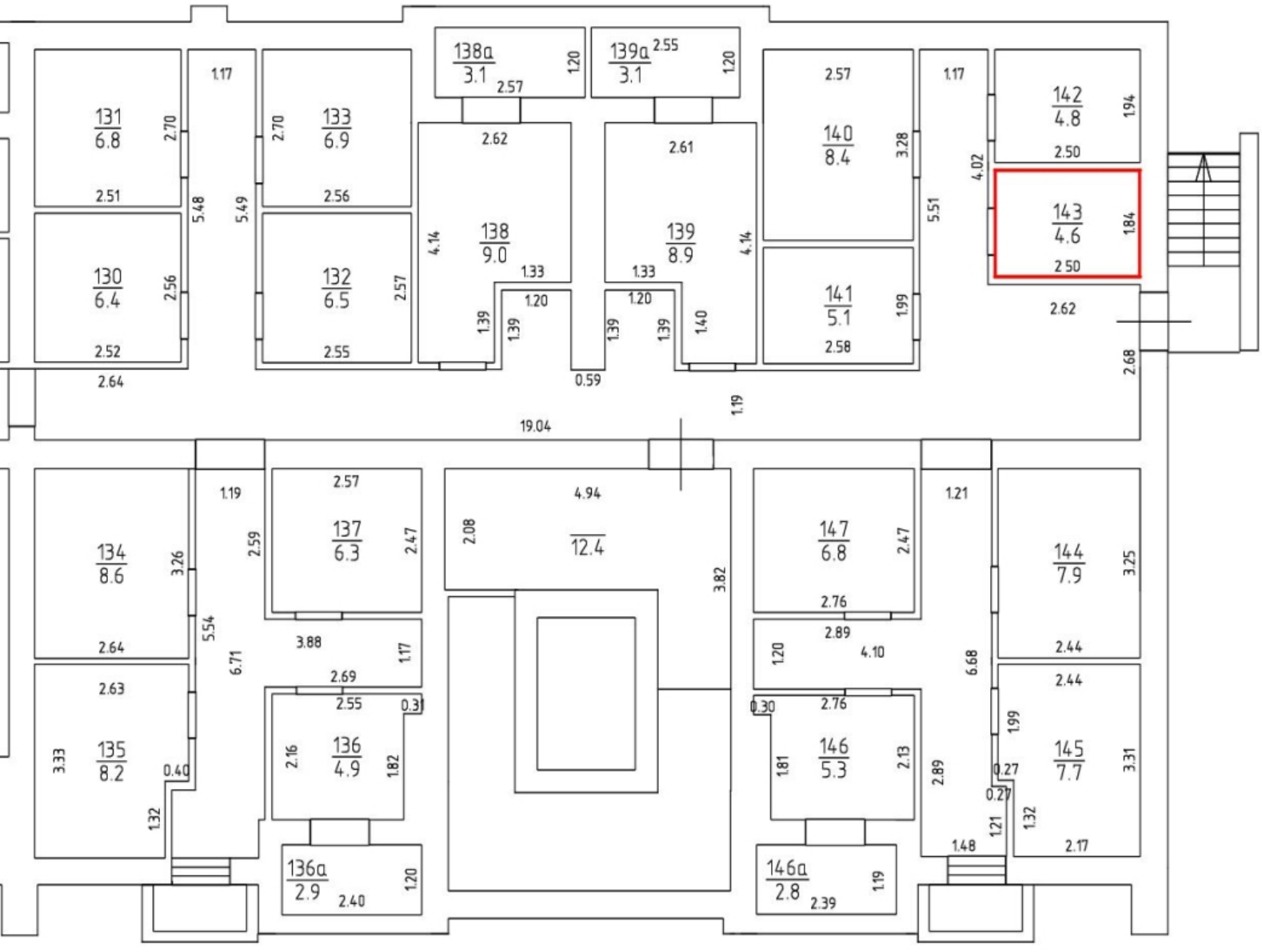
131 6.8
130 6.4
133 6.9
132 6.5
138а 3.1
139а 3.1
138 9.0
139 8.9
140 8.4
141 5.1
142 4.8
143 4.6
134 8.6
135 8.2
137 6.3
136 4.9
136а 2.9
12.4
147 6.8
146 5.3
146а 2.8
144 7.9
145 7.7
19.04

ПОДВАЛ Н=2.50

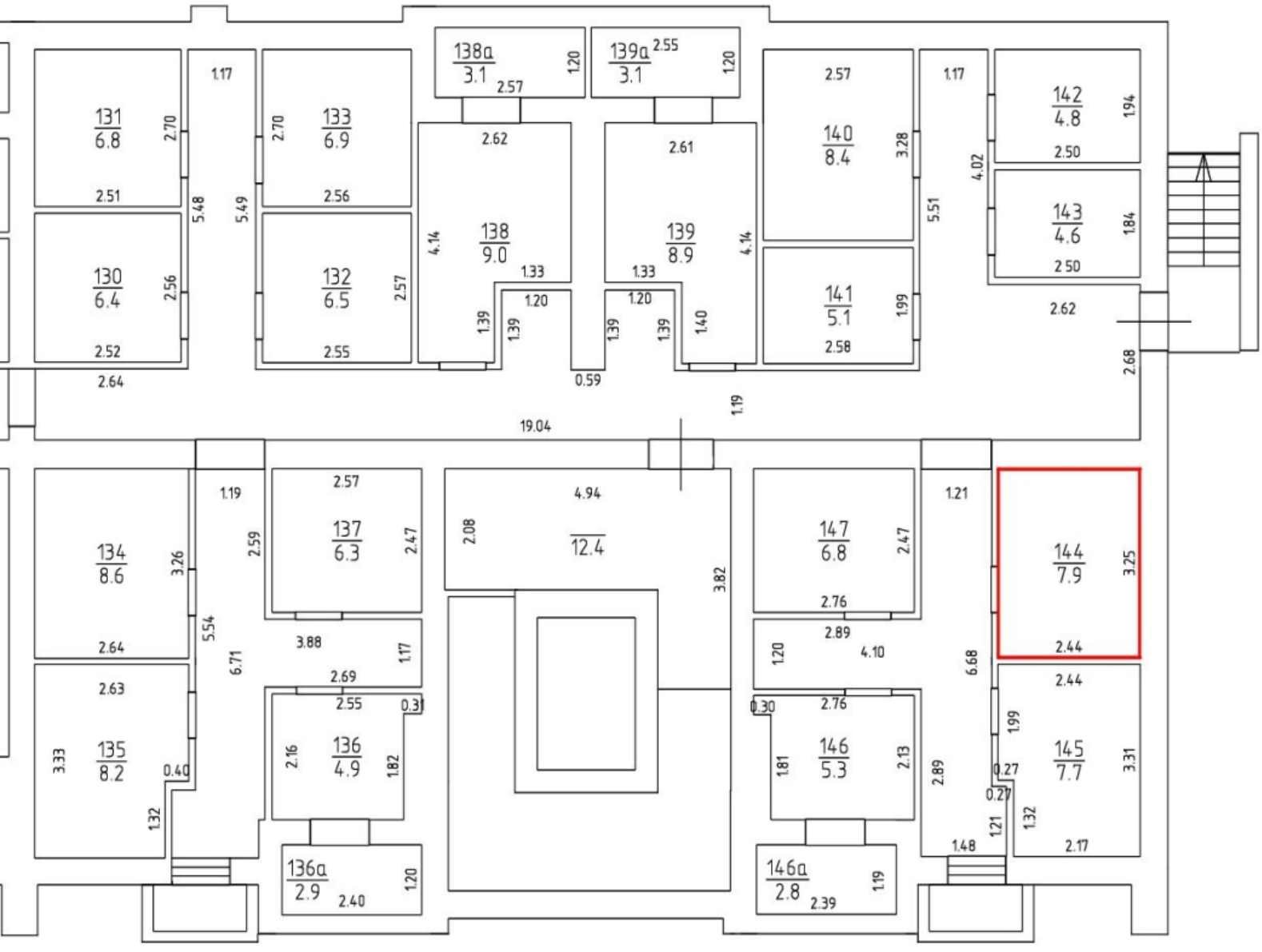
131 6.8
130 6.4
132 6.5
133 6.9
138 9.0
138а 3.1
139 8.9
139а 3.1
140 8.4
141 5.1
142 4.8
143 4.6
134 8.6
135 8.2
136 4.9
136а 2.9
137 6.3
12.4
146а 2.8
146 5.3
147 6.8
144 7.9
145 7.7
19.04

ПОДВАЛ H=2.50

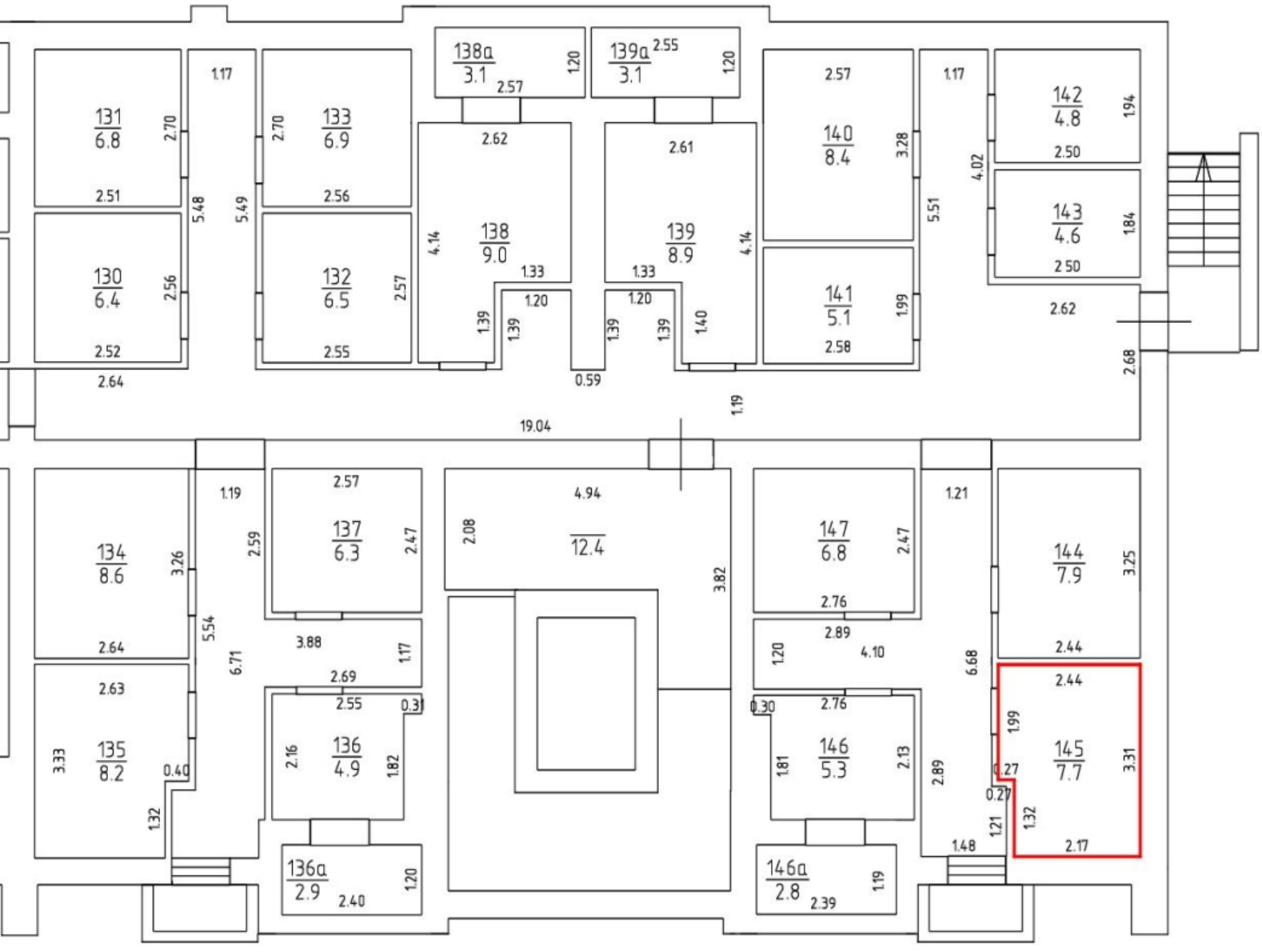
131 6.8
130 6.4
133 6.9
132 6.5
138а 3.1
139а 3.1
138 9.0
139 8.9
140 8.4
141 5.1
142 4.8
143 4.6
134 8.6
135 8.2
137 6.3
136 4.9
136а 2.9
12.4
147 6.8
146 5.3
146а 2.8
144 7.9
145 7.7
19.04

ПОДВАЛ H=2.50

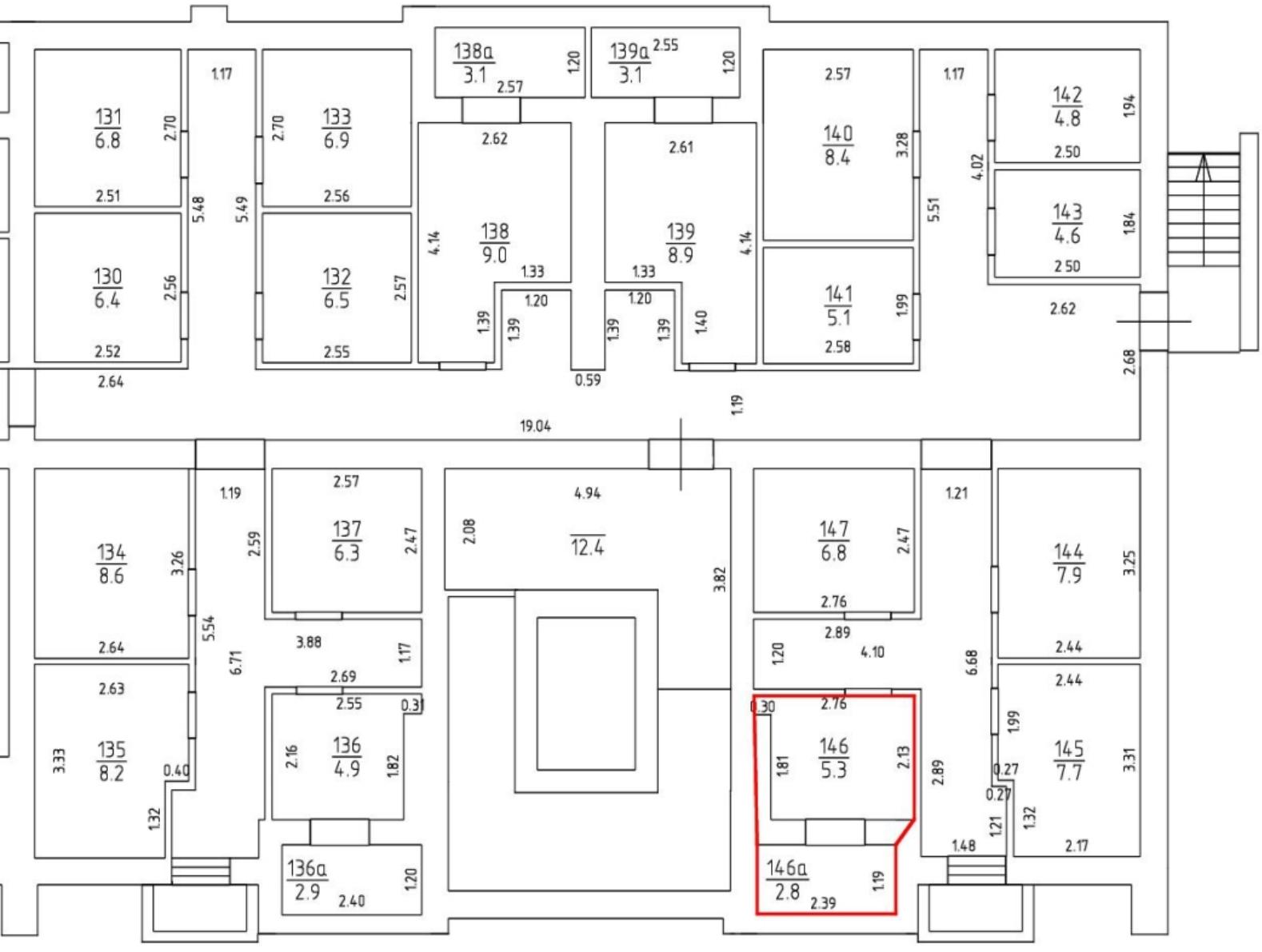
131 6.8
130 6.4
133 6.9
132 6.5
138а 3.1
139а 3.1
138 9.0
139 8.9
140 8.4
141 5.1
142 4.8
143 4.6
134 8.6
135 8.2
137 6.3
136 4.9
136а 2.9
12.4
147 6.8
146 5.3
146а 2.8
144 7.9
145 7.7
19.04

ПОДВАЛ H=2.50

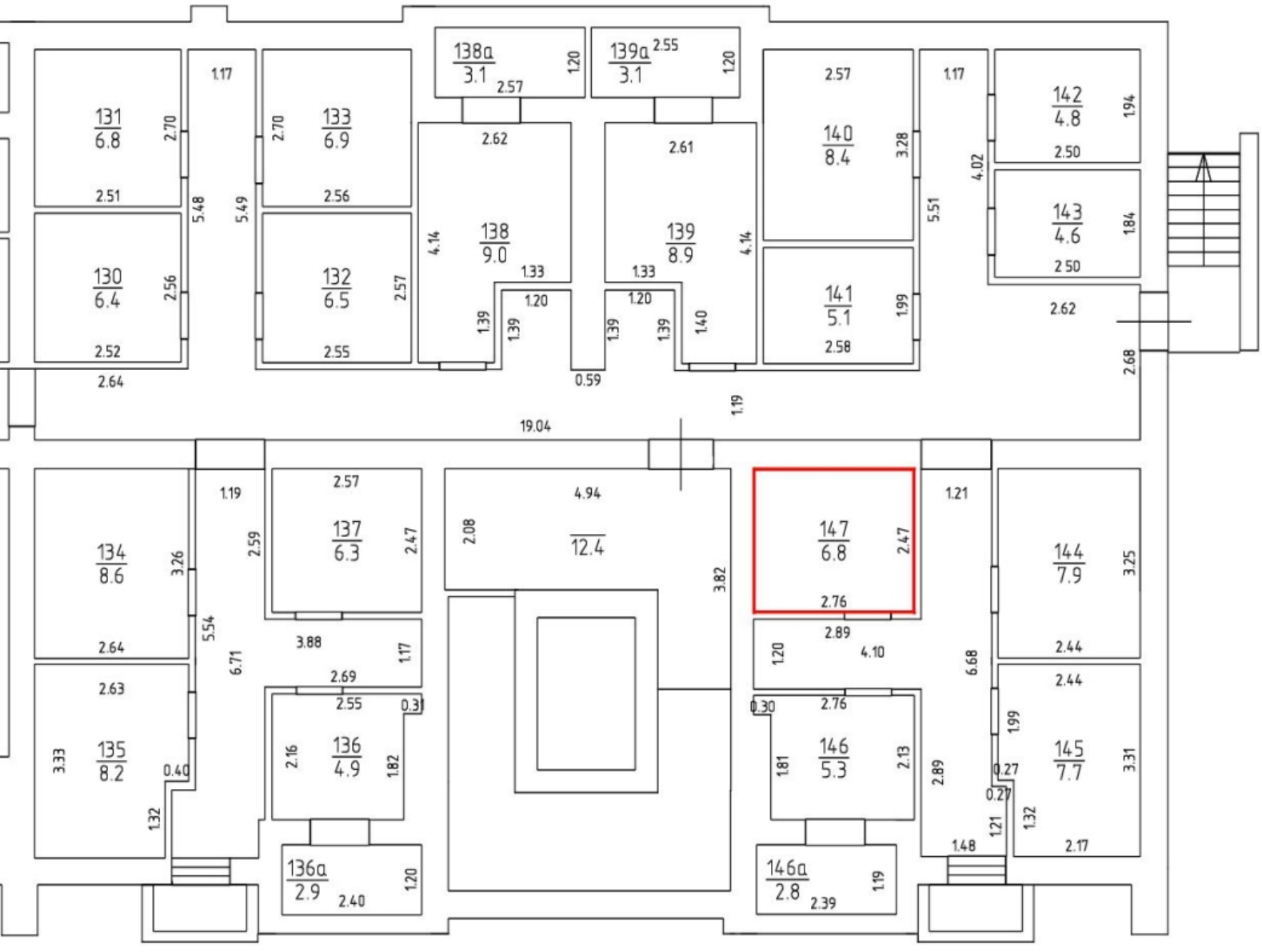
131 6.8
130 6.4
133 6.9
132 6.5
138а 3.1
139а 3.1
138 9.0
139 8.9
140 8.4
141 5.1
142 4.8
143 4.6
134 8.6
135 8.2
137 6.3
136 4.9
136а 2.9
12.4
147 6.8
146 5.3
146а 2.8
144 7.9
145 7.7
19.04

ТЕХНИЧЕСКИЙ ПЛАН ЗДАНИЯ

План этажа

ПОДВАЛ Н=2.50

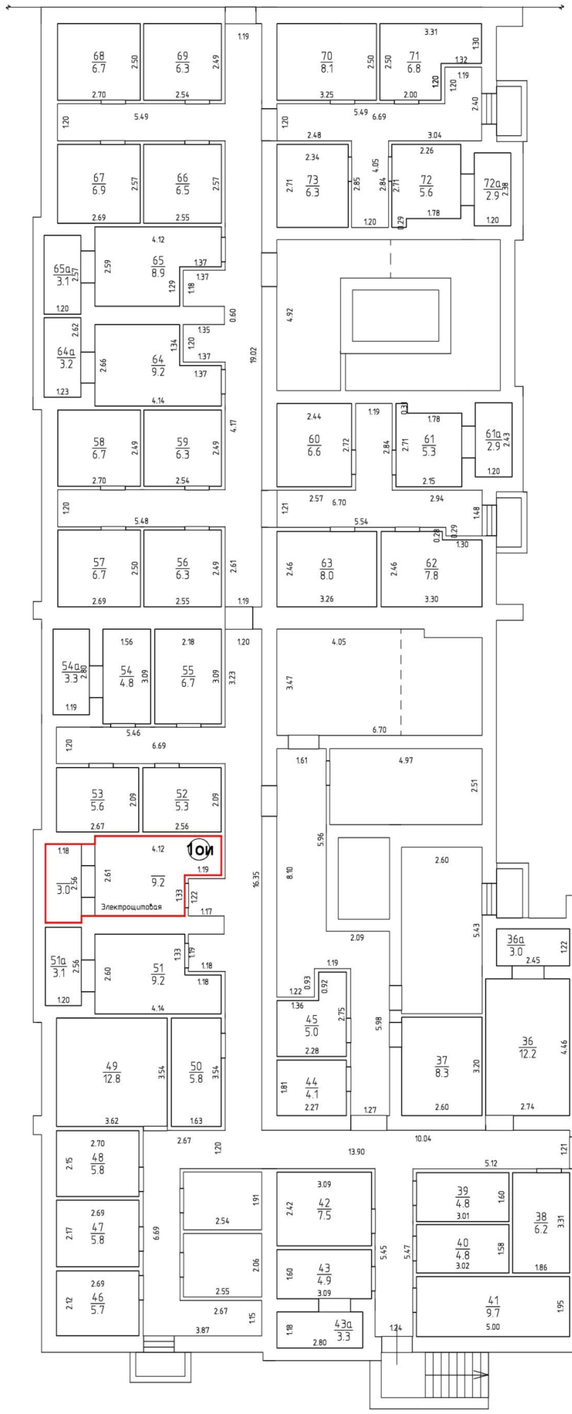



Масштаб 1:100

ТЕХНИЧЕСКИЙ ПЛАН ЗДАНИЯ

План этажа

ПОДВАЛ Н=2.50



Масштаб 1:100

ТЕХНИЧЕСКИЙ ПЛАН ЗДАНИЯ

План этажа

1 ЭТАЖ Н=2.70

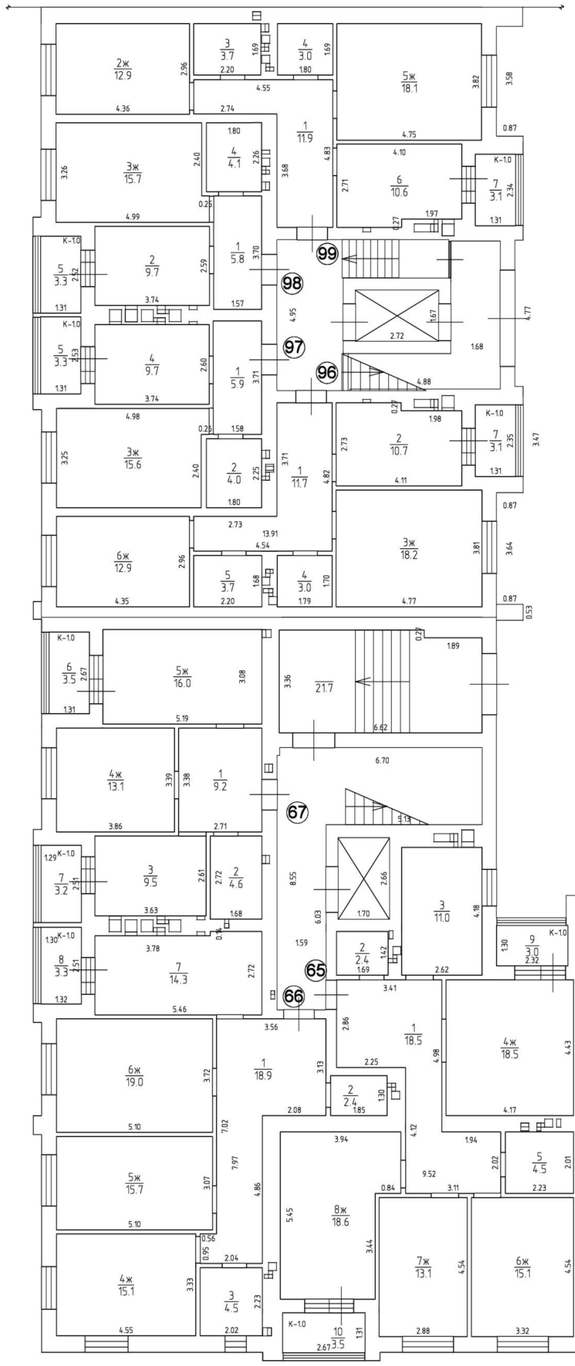

Масштаб 1:100

ТЕХНИЧЕСКИЙ ПЛАН ЗДАНИЯ

План этажа

1 ЭТАЖ Н=2.70



Масштаб 1:100

ТЕХНИЧЕСКИЙ ПЛАН ЗДАНИЯ

План этажа

ПОДВАЛ Н=2.50

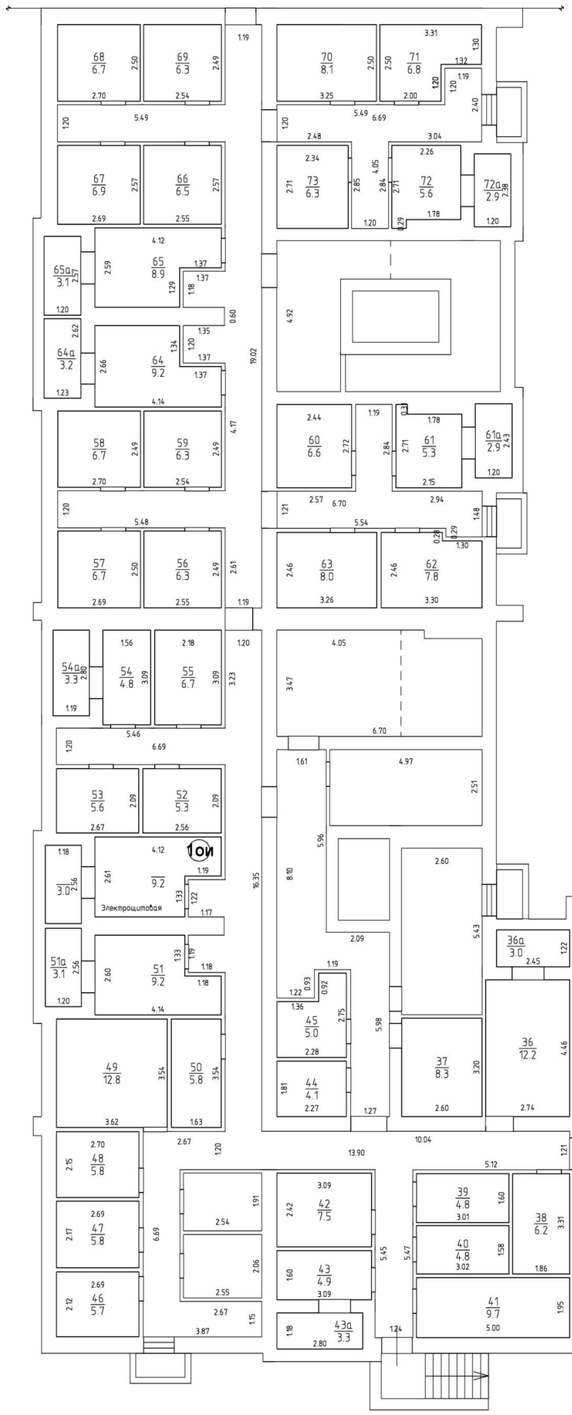

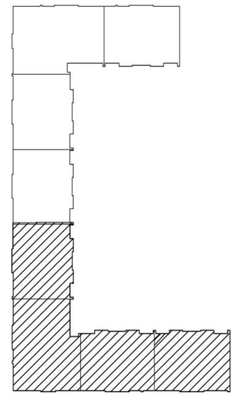

Масштаб 1:100

ТЕХНИЧЕСКИЙ ПЛАН ЗДАНИЯ

План этажа

ПОДВАЛ Н=2.50

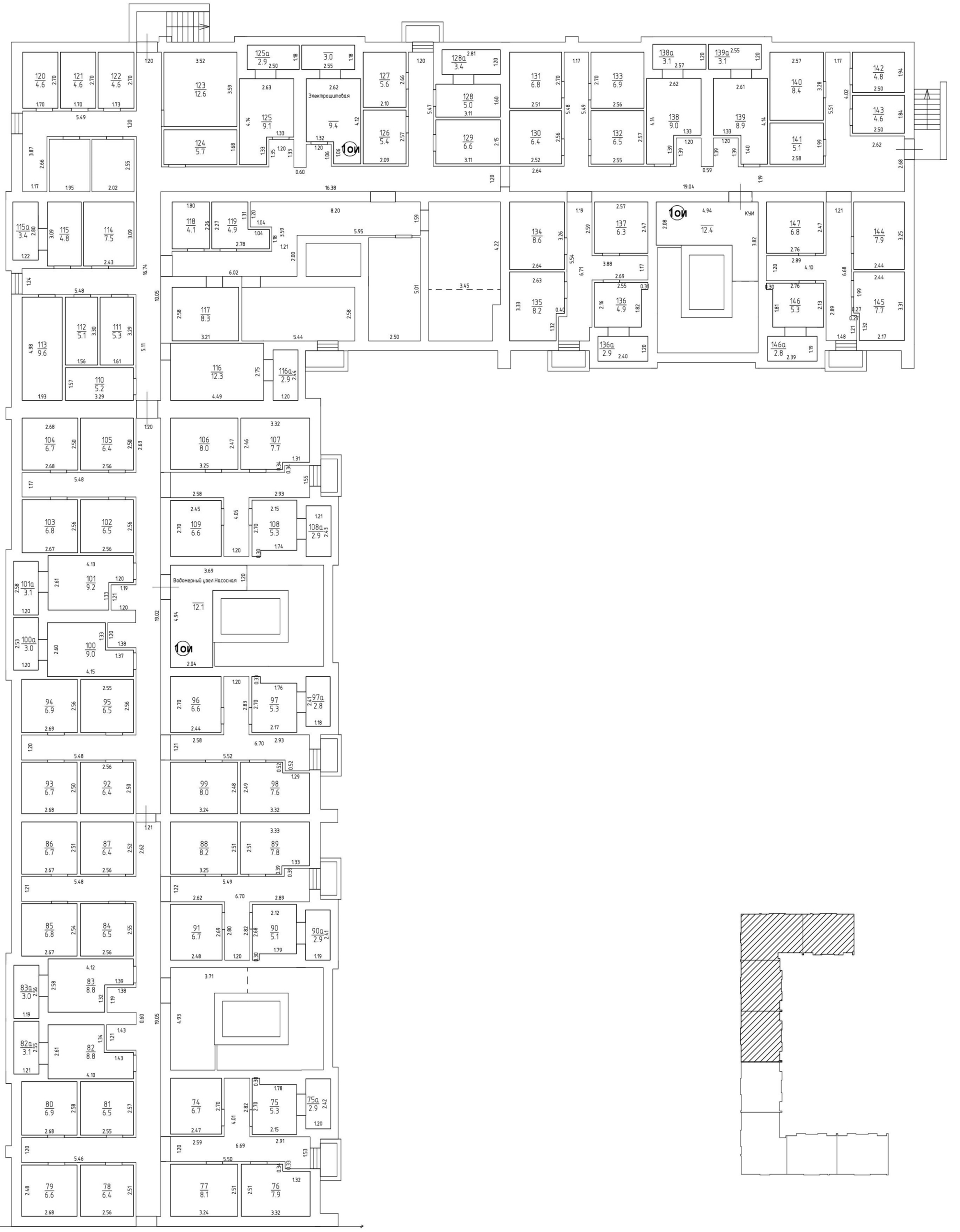

Масштаб 1:100

ТЕХНИЧЕСКИЙ ПЛАН ЗДАНИЯ

План этажа

1 ЭТАЖ Н=2.70

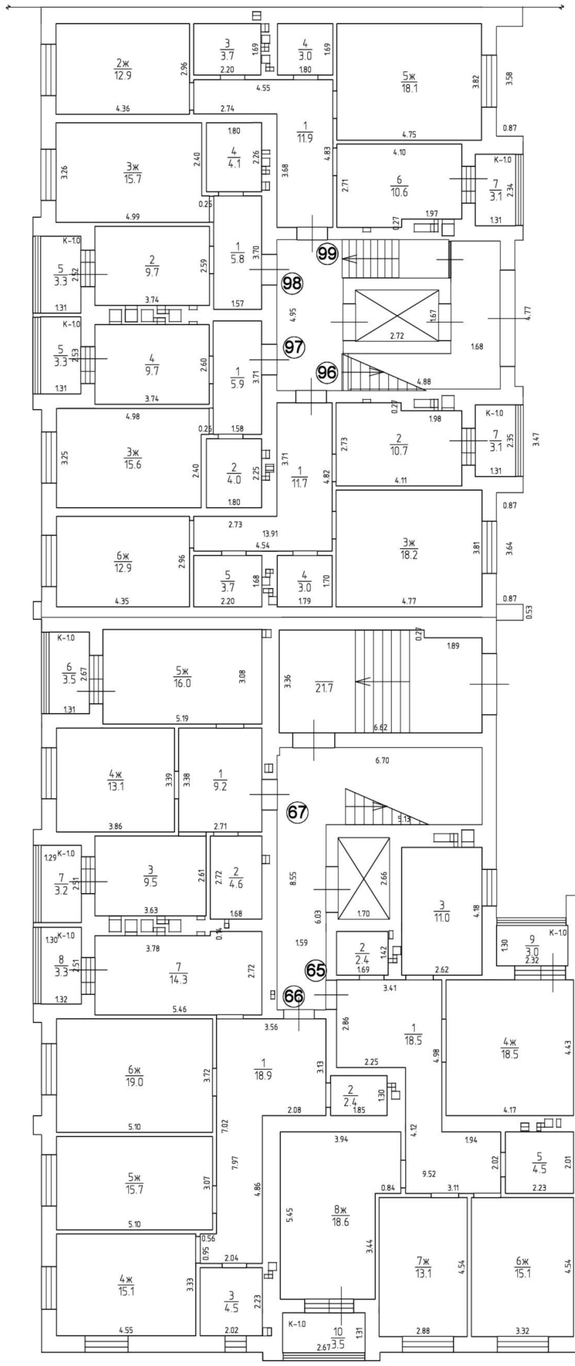

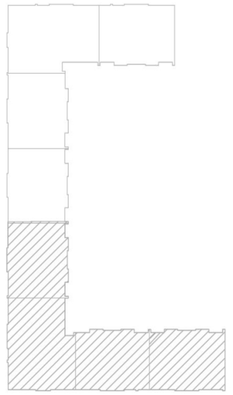

Масштаб 1:100

ТЕХНИЧЕСКИЙ ПЛАН ЗДАНИЯ

План этажа

1 ЭТАЖ Н=2.70



Масштаб 1:100

ТЕХНИЧЕСКИЙ ПЛАН ЗДАНИЯ

План этажа

2 ЭТАЖ Н=2.70

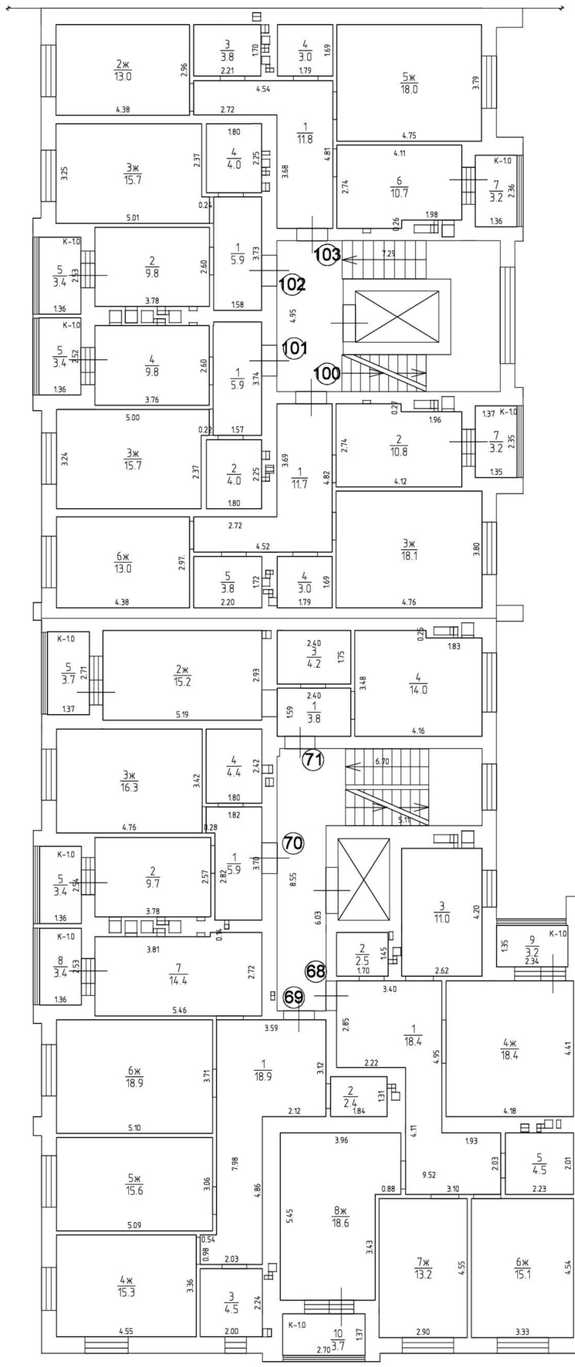

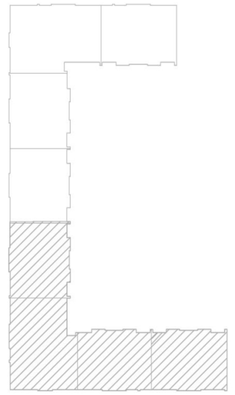

Масштаб 1:100

ТЕХНИЧЕСКИЙ ПЛАН ЗДАНИЯ

План этажа

2 ЭТАЖ Н=2.70



Масштаб 1:100

ТЕХНИЧЕСКИЙ ПЛАН ЗДАНИЯ

План этажа

3 ЭТАЖ Н=2.70

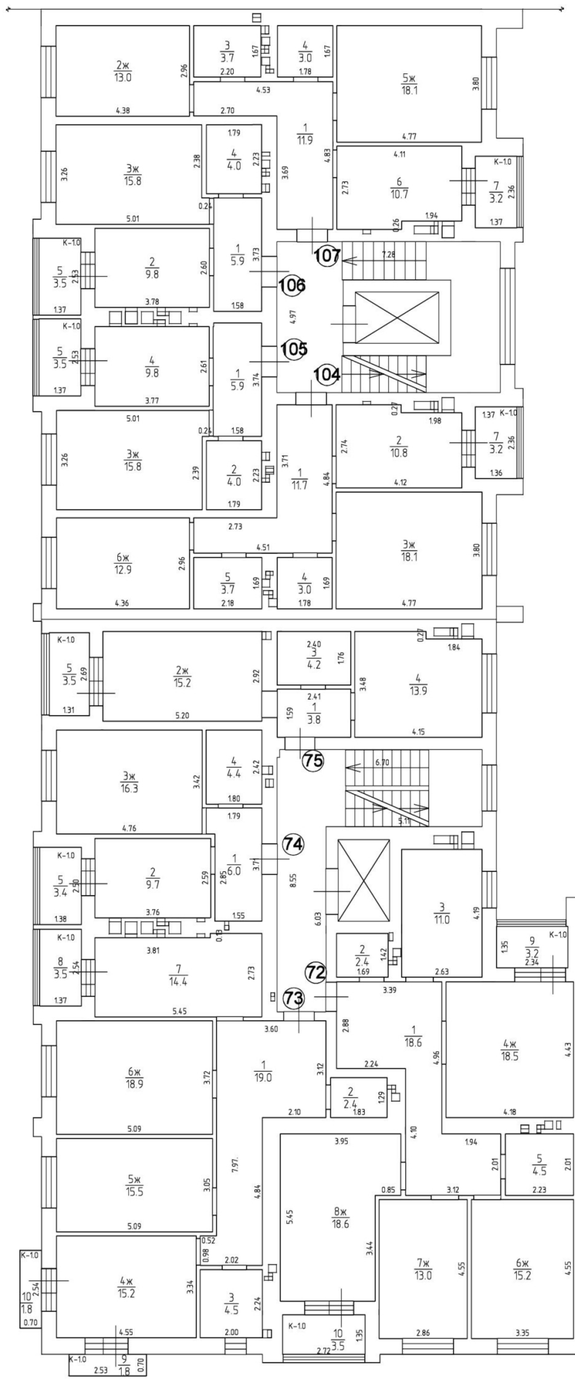

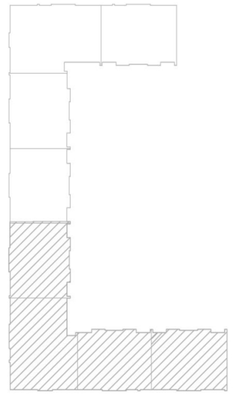

Масштаб 1:100

ТЕХНИЧЕСКИЙ ПЛАН ЗДАНИЯ

План этажа

3 ЭТАЖ Н=2.70



Масштаб 1:100

ТЕХНИЧЕСКИЙ ПЛАН ЗДАНИЯ

План этажа

4 ЭТАЖ Н=2.70

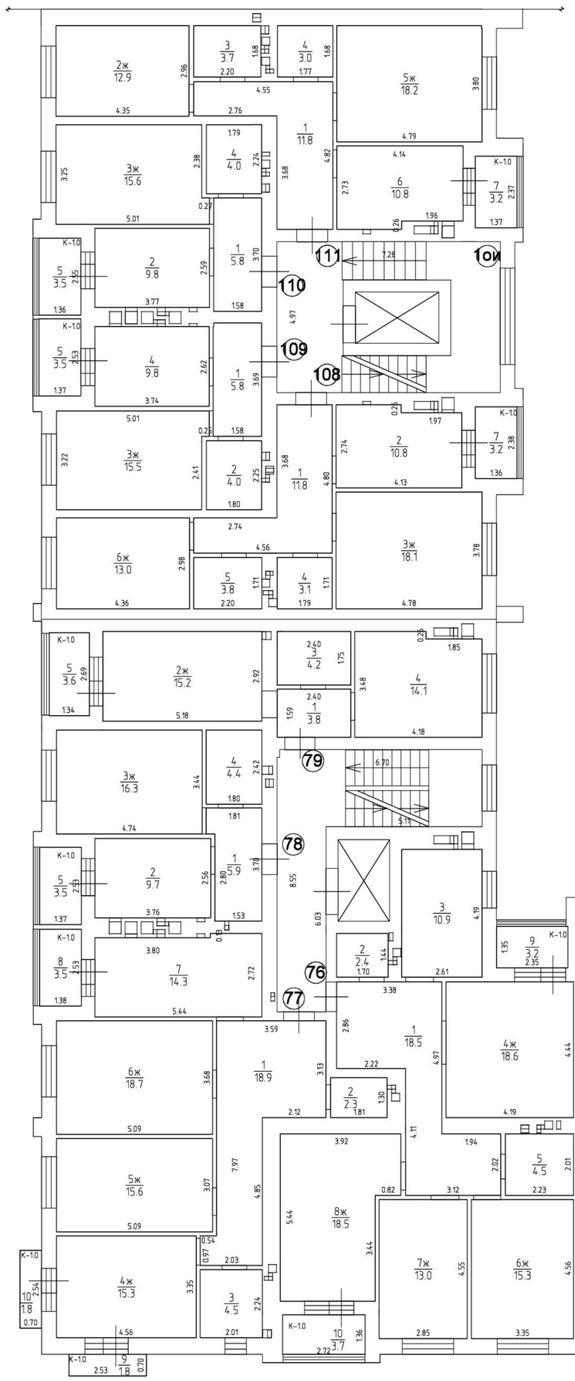

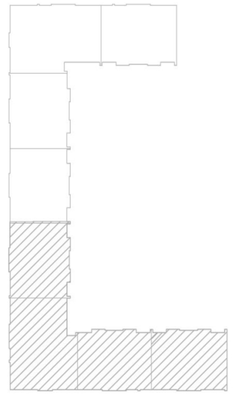

Масштаб 1:100

ТЕХНИЧЕСКИЙ ПЛАН ЗДАНИЯ

План этажа

4 ЭТАЖ Н=2.70



Масштаб 1:100

ТЕХНИЧЕСКИЙ ПЛАН ЗДАНИЯ

План этажа

5 ЭТАЖ Н=2.70

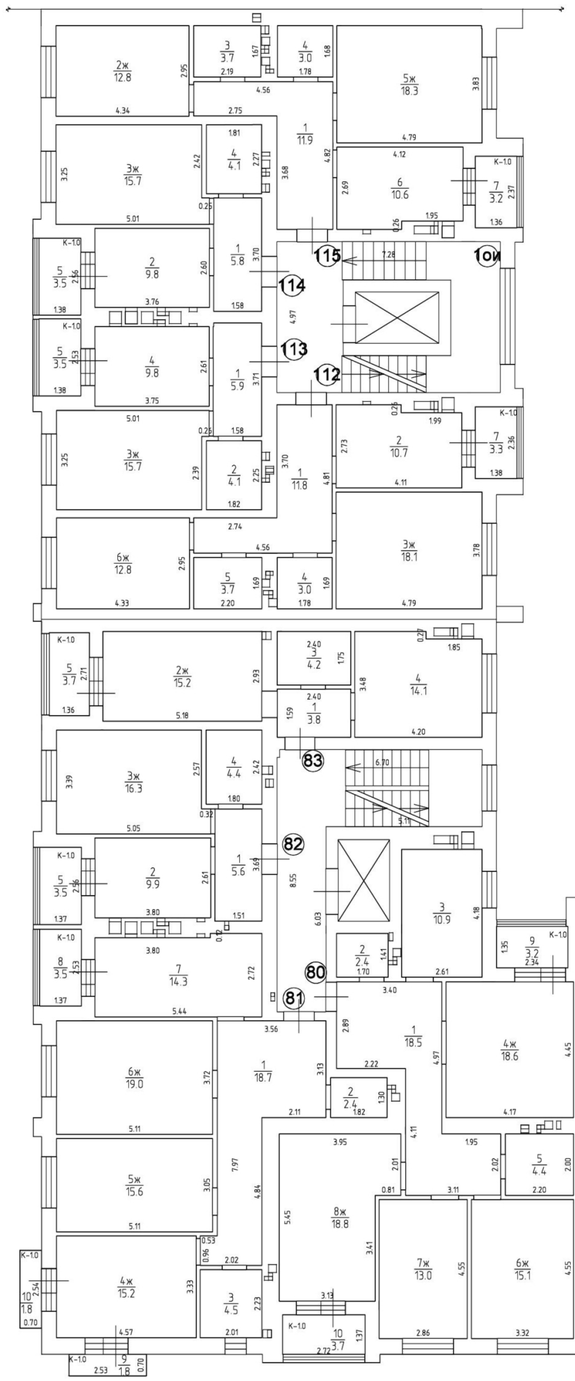

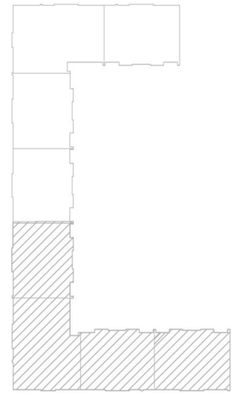

Масштаб 1:100

ТЕХНИЧЕСКИЙ ПЛАН ЗДАНИЯ

План этажа

5 ЭТАЖ Н=2.70



Масштаб 1:100

ТЕХНИЧЕСКИЙ ПЛАН ЗДАНИЯ

План этажа

6 ЭТАЖ Н=2.70

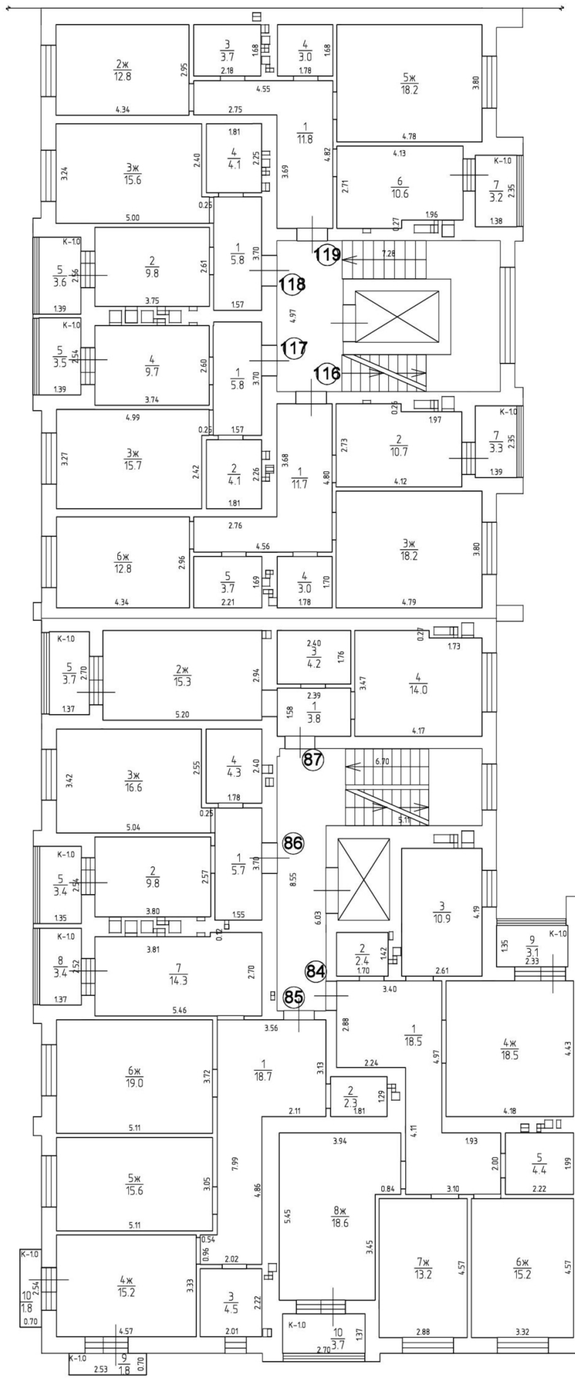

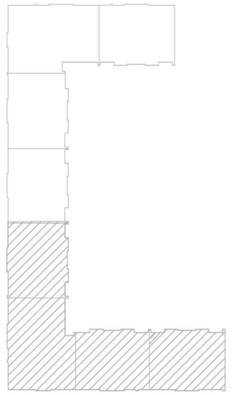

Масштаб 1:100

ТЕХНИЧЕСКИЙ ПЛАН ЗДАНИЯ

План этажа

6 ЭТАЖ Н=2.70



Масштаб 1:100

ТЕХНИЧЕСКИЙ ПЛАН ЗДАНИЯ

План этажа

7 ЭТАЖ Н=2.70

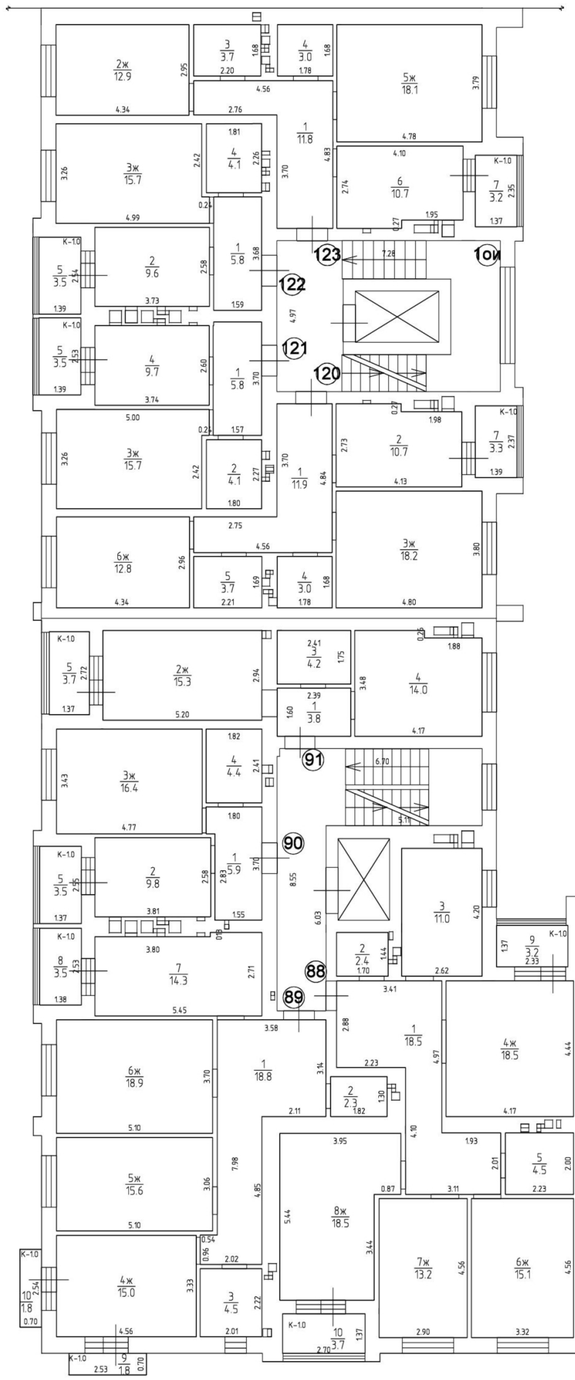

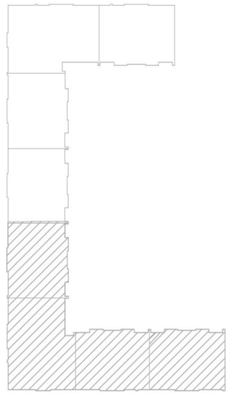

Масштаб 1:100

ТЕХНИЧЕСКИЙ ПЛАН ЗДАНИЯ

План этажа

7 ЭТАЖ Н=2.70



Масштаб 1:100

ТЕХНИЧЕСКИЙ ПЛАН ЗДАНИЯ

План этажа

8 ЭТАЖ Н=2.70

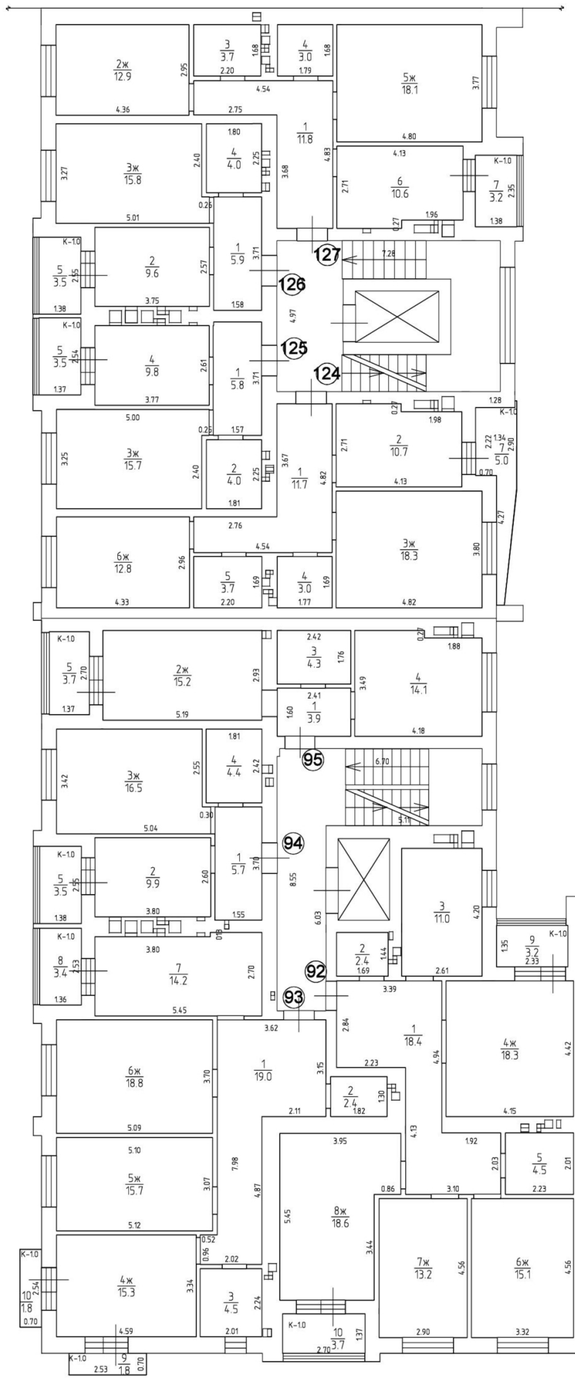



Масштаб 1:100

ТЕХНИЧЕСКИЙ ПЛАН ЗДАНИЯ

План этажа

8 ЭТАЖ Н=2.70



Масштаб 1:100

АГЕНТСТВО ПО АРХИТЕКТУРЕ, ГРАДОСТРОЕНИЮ И ПЕРСПЕКТИВНОМУ РАЗВИТИЮ КАЛИНИНГРАДСКОЙ ОБЛАСТИ

Дмитрия Донского ул., д. 1, Калининград, 236007
Тел. 8 (4012) 599-900, 8 (4012) 599-903, факс 8 (4012) 599-915
e-mail: agrad@gov39.ru; http: aggrad.gov39.ru

Обществу с ограниченной ответственностью «Специализированный застройщик «Калининграднефтестрой»
ИНН 3906955492
пер. Кирова, д. 2, литер V,
г. Калининград,
Калининградская обл., 236022

РАЗРЕШЕНИЕ НА СТРОИТЕЛЬСТВО

27 апреля 2021 года № 39-RU39301000-266-2021

Агентство по архитектуре, градостроению и перспективному развитию Калининградской области

в соответствии со статьей 51 Градостроительного кодекса Российской Федерации разрешает:

1	Строительство объекта капитального строительства	V
2	Наименование объекта капитального строительства (этапа) в соответствии с проектной документацией	Многоквартирные жилые дома
	Наименование организации, выдавшей положительное заключение экспертизы проектной документации, и в случаях, предусмотренных законодательством Российской Федерации, реквизиты приказа об утверждении положительного заключения государственной экологической экспертизы	Общество с ограниченной ответственностью «Негосударственная экспертиза»
	Регистрационный номер и дата выдачи положительного заключения экспертизы проектной документации и в случаях, предусмотренных законодательством Российской Федерации, реквизиты приказа об утверждении положительного заключения государственной экологической экспертизы	№ 39-2-1-2-029487-2019 от 28 октября 2019 года, № 39-2-1-2-031335-2019 от 13 ноября 2019 года, подтверждение ИП «Денисов А.Н.» соответствия изменений, внесенных в проектную документацию, получившую положительное заключение экспертизы проектной документации, требованиям части 3.8 статьи 49 Градостроительного кодекса Российской Федерации № 08/18 от 14 апреля 2021 года

<table>
<tr><td>3</td><td>Кадастровый номер земельного участка (земельных участков), в пределах которого (которых) расположен или планируется расположение объекта капитального строительства</td><td colspan="3">39:15:000000:13501</td></tr>
<tr><td></td><td>Номер кадастрового квартала (кадастровых кварталов), в пределах которого (которых) расположен или планируется расположение объекта капитального строительства</td><td colspan="3">39:15:000000</td></tr>
<tr><td>3.1</td><td>Сведения о градостроительном плане земельного участка</td><td colspan="3">от 09 апреля 2021 года
№ РФ-39-2-01-0-00-2021-0950/П
выдан ГБУ КО «Центр кадастровой оценки и мониторинга недвижимости»</td></tr>
<tr><td>3.2</td><td>Сведения о проектной документации объекта капитального строительства, планируемого к строительству, реконструкции, проведению работ сохранения объекта культурного наследия, при которых затрагиваются конструктивные и другие характеристики надежности и безопасности объекта</td><td colspan="3">ИП «Денисов А.Н.»
2019 год
Шифр 08/18</td></tr>
<tr><td>4</td><td colspan="4">Краткие проектные характеристики для строительства, реконструкции объекта капитального строительства:</td></tr>
<tr><td></td><td colspan="4">Площадь участка (кв. м): 12861,00 кв.м</td></tr>
<tr><td></td><td colspan="4">Дом № 1</td></tr>
<tr><td></td><td>Общая площадь (кв. м):</td><td>10506,44</td><td>Площадь застройки (кв. м):</td><td>1342,00</td></tr>
<tr><td></td><td>Объем (куб. м):</td><td>35408,00</td><td>в том числе подземной части (куб. м):</td><td>3589,00</td></tr>
<tr><td></td><td>Количество этажей (шт.):</td><td>9</td><td>Количество подземных этажей (шт.):</td><td>1</td></tr>
<tr><td></td><td>Высота (м):</td><td>25,99</td><td></td><td></td></tr>
<tr><td></td><td colspan="4">Дом № 2</td></tr>
<tr><td></td><td>Общая площадь (кв. м):</td><td>20965,38</td><td>Площадь застройки (кв. м):</td><td>2690,00</td></tr>
<tr><td></td><td>Объем (куб. м):</td><td>71043,00</td><td>в том числе подземной части (куб. м):</td><td>7179,00</td></tr>
<tr><td></td><td>Количество этажей (шт.):</td><td>9</td><td>Количество подземных этажей (шт.):</td><td>1</td></tr>
<tr><td></td><td>Высота (м):</td><td>25,99</td><td></td><td></td></tr>
<tr><td>5</td><td>Адрес (местоположение) объекта:</td><td colspan="3">Калининградская область,
г. Калининград, ул. Еловая аллея</td></tr>
</table>

Срок действия разрешения – до «27» апреля 2026 года в соответствии с разделом проектной документации «Проект организации строительства» (шифр 08/18-ПОС).

И.о. руководителя (директора) Агентства _____ **А.С. Преображенский**

(должность уполномоченного лица органа, осуществляющего выдачу разрешения на строительство) (подпись) (расшифровка подписи)

27 апреля 2021 года

м.п.

РОССИЙСКАЯ ФЕДЕРАЦИЯ
АДМИНИСТРАЦИЯ ГОРОДСКОГО ОКРУГА
«ГОРОД КАЛИНИНГРАД»
КОМИТЕТ ГОРОДСКОГО РАЗВИТИЯ И ЦИФРОВИЗАЦИИ

РАСПОРЯЖЕНИЕ

от «09» 08 2022 г. № р-КГРиЦ-390
г. Калининград

О присвоении адресов
объектам адресации

В соответствии с Правилами присвоения, изменения и аннулирования адресов, утвержденными постановлением Правительства Российской Федерации от 19 ноября 2014 № 1221, решением городского Совета депутатов Калининграда от 16.07.2008 № 210 «О юридических лицах администрации городского округа «Город Калининград» (в редакции последующих решений), административным регламентом администрации городского округа «Город Калининград» предоставления муниципальной услуги по присвоению адреса объектам адресации, аннулированию адреса объектов адресации, утвержденным постановлением администрации городского округа «Город Калининград» от 24.12.2015 № 2107 (в ред. от 07.02.2022 № 54), и в связи с поступившим заявлением от **05.08.2022 № 164-28/у-89**

1. Присвоить земельному участку с кадастровым номером 39:15:000000:13501 адрес:

«Российская Федерация, Калининградская обл., г.о. «Город Калининград», г. Калининград, ул. Еловая аллея, земельный участок 5А».

2. На основании разрешения на строительство от 27.04.2021 № 39-RU39301000-266-2021, выданного Агентством по архитектуре, градостроению и перспективному развитию Калининградской области, присвоить объекту капитального строительства (многоквартирному дому № 1 по ГП), расположение которого планируется на земельном участке с кадастровым номером 39:15:000000:13501, адрес:

«Российская Федерация, Калининградская обл., г. о. «Город Калининград», г. Калининград, ул. Еловая аллея, д. 5А, к. 1».

3. Согласно проектной документации, выполненной проектной организацией ИП Денисов А.Н. в 2019 году (шифр 08/18), присвоить объектам недвижимого имущества (помещениям), расположенным в многоквартирном доме по адресу: Российская Федерация, Калининградская обл., г.о. «Город Калининград», г. Калининград, ул. Еловая аллея, д. 5А, к. 1, адреса:

- жилым помещениям (квартирам) с 1 по 127:

«Российская Федерация, Калининградская обл., г. о. «Город Калининград», г. Калининград, ул. Еловая аллея, д. 5А, к. 1, кв. …»;

- нежилым помещениям (хозяйственным кладовым) с 1к по 73к:

«Российская Федерация, Калининградская обл., г. о. «Город Калининград», г. Калининград, ул. Еловая аллея, д. 5А, к. 1, помещ. …»;

- нежилому помещению (общее имущество в многоквартирном доме):

«Российская Федерация, Калининградская обл., г. о. «Город Калининград», г. Калининград, ул. Еловая аллея, д. 5А, к. 1, помещ. 1ои».

4. На основании разрешения на строительство от 27.04.2021 № 39-RU39301000-266-2021, выданного Агентством по архитектуре, градостроению и перспективному развитию Калининградской области, присвоить объекту капитального строительства (многоквартирному дому № 2 по ГП), расположение которого планируется на земельном участке с кадастровым номером 39:15:000000:13501, адрес:

«Российская Федерация, Калининградская обл., г. о. «Город Калининград», г. Калининград, ул. Еловая аллея, д. 5А, к. 2».

5. Согласно проектной документации, выполненной проектной организацией ИП Денисов А.Н. в 2019 году (шифр 08/18), присвоить объектам недвижимого имущества (помещениям), расположенным в многоквартирном доме по адресу: Российская Федерация, Калининградская обл., г.о. «Город Калининград», г. Калининград, ул. Еловая аллея, д. 5А, к. 2, адреса:

- жилым помещениям (квартирам) с **1** по **254**:

«Российская Федерация, Калининградская обл., г. о. «Город Калининград», г. Калининград, ул. Еловая аллея, д. 5А, к. 2, кв. …»;

- нежилым помещениям (хозяйственным кладовым) с **1к** по **147к**:

«Российская Федерация, Калининградская обл., г. о. «Город Калининград», г. Калининград, ул. Еловая аллея, д. 5А, к. 2, помещ. …»;

- нежилому помещению (общее имущество в многоквартирном доме):

«Российская Федерация, Калининградская обл., г. о. «Город Калининград», г. Калининград, ул. Еловая аллея, д. 5А, к. 2, помещ. 1ои».

6. Правообладателю объектов капитального строительства обеспечить изготовление и установку указателей единого образца с наименованием улицы и присвоенного номера дома в соответствии с постановлением администрации городского округа «Город Калининград» от 11.11.2010 № 1933 «Об утверждении указателей единого образца с наименованием улиц, номеров домов и «Порядка установки указателей единого образца с наименованием улиц, номеров домов на территории городского округа «Город Калининград».

7. Заместителю начальника управления, начальнику отдела градостроительной информации и адресного реестра управления организации развития территорий комитета городского развития и цифровизации (Попова А.И.) обеспечить внесение адресной информации в ФИАС.

8. Контроль за исполнением пунктов 1 – 5, 7 настоящего распоряжения возложить на исполняющего обязанности начальника управления организации развития территорий комитета городского развития и цифровизации (Преображенский А.С.).

Заместитель главы администрации,
председатель комитета
городского развития и цифровизации И.Н. Шлыков

Пушкина Ирина Анатольевна
8 (4012) 92-32-25

КАДАСТРОВЫЙ
ЦЕНТР

236006 г. Калининград, ул. Чехова, 1а
тел./факс: +7 (4012) 58 38 61
info@cadastralcenter.ru
www.cadastralcenter.ru

Исх. № 14/12-22 от «14» декабря 2022г.

По месту требования

На № _____ от «__» _____ 2022г.

С П Р А В К А
о технико-экономических показателях ОКС
многоквартирного жилого дома, расположенного по адресу:
Калининградская область, г. Калининград, ул. Еловая Аллея, дом 5А, К.2

№ п/п	Наименование показателей	Ед. изм.	Количество
1	Год постройки		2022
2	Количество этажей	ед.	9
	в том числе подземных	ед.	1
3	Количество подъездов	ед.	8
4	Строительный объем здания:	$м^3$	71022
5	в т.ч. строительный объем подземной части	$м^3$	7174
6	Площадь застройки	$м^2$	2671
7	Высота здания	м	25,99
6	**Площадь здания** (в соответствии с Приказом №П/0393 от 23.10.2020г)	$м^2$	21271,7
7	Площадь здания с учетом лоджий, балконов, террас без учета коэффициентов (К=1)	$м^2$	15498,6
8	Площадь здания без учета лоджий, балконов, террас	$м^2$	14531,9
9	Количество квартир/Площадь квартир с учетом лоджий, балконов, террас с учетом понижающими коэффициентами (К=0.5;0,3), всего	шт.	254/13831.5
	в том числе: однокомнатных	шт./ $м^2$	124/4625,5
	двухкомнатных	шт./ $м^2$	98/6047,8
	трехкомнатных	шт./ $м^2$	16/1477,5
	четырехкомнатные	шт./ $м^2$	16/1680,7
10	Площадь квартир с учетом лоджий, балконов, террас без учета коэффициентов (К=1)	$м^2$	254/14328,0
	в том числе: однокомнатных	шт./ $м^2$	124/4840,4
	двухкомнатных	шт./ $м^2$	98/6219,0
	трехкомнатных	шт./ $м^2$	16/1533,6
	четырехкомнатные	шт./ $м^2$	16/1735,0

КАДАСТРОВЫЙ
ЦЕНТР

236006 г. Калининград, ул. Чехова, 1а
тел./факс: +7 (4012) 58 38 61
info@cadastralcenter.ru
www.cadastralcenter.ru

11	Площадь квартир без учета лоджий, балконов, террас	м²	254/13361,3
	в том числе: однокомнатных	шт./ м²	124/4410,8
	двухкомнатных	шт./ м²	98/5888,5
	трехкомнатных	шт./ м²	16/1435,7
	четырехкомнатные	шт./ м²	16/1626,3
12	Жилая площадь	м²	6823,3
13	Площадь нежилых помещений, в том числе площадь помещений общего пользования	м²	1170,6
14	Количество нежилых помещений (в т.ч. МОП)	шт.	148
15	Количество индивидуальных хоз. кладовых	шт.	147
16	Площадь индивидуальных хоз. кладовых	м2	1102,4
17	Количество машино-мест	шт.	-
18	Общая площадь машино-мест	м2	-
19	Площадь помещений общего пользования без учета лоджий, балконов, террас	м2	68,2
20	Сети и системы инженерно- технического обеспечения:		
	Горячее водоснабжение		Автономное
	Водопровод		От центральной сети
	Канализация		От центральной сети
	Электроосвещение		От центральной сети
	Газоснабжение		От центральной сети
21	Лифты	шт.	8
22	Эскалаторы	шт.	-
23	Материал наружных и внутренних капитальных стен	силикатный кирпич	
24	Материал перегородок	Газосиликатный блок, керамический блок	
25	Материал фундаментов	монолитная железобетонная плита	
26	Кровля	Плоская рулонная	
27	Материал перекрытий	сборные железобетонные	

Кадастровый инженер И.А. Синицына

СВОДНАЯ ЭКСПЛИКАЦИЯ ПОМЕЩЕНИЙ

№ помещения	этаж	Кол. Жилых комнат	общ. Площадь	жилая площадь	хол. Пом.	пл. с хол.пом.	хол пом. С коэф.	общая площадь с хол. пом.с коэф. 0,5;0,3	МОП	нежилые помещения	Машино-место
1	1	2	59,7	30,8	3,1	62,8	1,6	61,3			
2	1	1	35,4	15,7	3,3	38,7	1,7	37,1			
3	1	1	35,5	15,8	3,3	38,8	1,7	37,2			
4	1	2	60,1	31,0	3,1	63,2	1,6	61,7			
5	2	2	60,3	31,1	3,2	63,5	1,6	61,9			
6	2	1	35,3	15,6	3,5	38,8	1,8	37,1			
7	2	1	35,3	15,6	3,4	38,7	1,7	37,0			
8	2	2	60,3	31,1	3,2	63,5	1,6	61,9			
9	3	2	60,3	31,2	3,2	63,5	1,6	61,9			
10	3	1	35,3	15,8	3,5	38,8	1,8	37,1			
11	3	1	35,4	15,8	3,5	38,9	1,8	37,2			
12	3	2	60,3	30,9	3,2	63,5	1,6	61,9			
13	4	2	60,6	31,2	3,2	63,8	1,6	62,2			
14	4	1	35,4	15,7	3,4	38,8	1,7	37,1			
15	4	1	35,1	15,5	3,4	38,5	1,7	36,8			
16	4	2	60,5	31,1	3,3	63,8	1,7	62,2			
17	5	2	60,3	31,1	3,3	63,6	1,7	62,0			
18	5	1	35,3	15,7	3,5	38,8	1,8	37,1			
19	5	1	35,3	15,7	3,5	38,8	1,8	37,1			
20	5	2	60,5	31,2	3,2	63,7	1,6	62,1			
21	6	2	60,6	31,1	3,3	63,9	1,7	62,3			
22	6	1	34,9	15,7	3,5	38,4	1,8	36,7			
23	6	1	35,0	15,6	3,4	38,4	1,7	36,7			
24	6	2	60,7	31,3	3,2	63,9	1,6	62,3			
25	7	2	60,6	31,1	3,3	63,9	1,7	62,3			
26	7	1	35,3	15,7	3,5	38,8	1,8	37,1			
27	7	1	35,2	15,7	3,4	38,6	1,7	36,9			
28	7	2	60,4	31,2	3,2	63,6	1,6	62,0			
29	8	2	60,3	31,1	4,7	65,0	1,4	61,7			
30	8	1	35,3	15,8	3,5	38,8	1,8	37,1			
31	8	1	35,4	15,7	3,5	38,9	1,8	37,2			
32	8	2	60,3	31,1	3,2	63,5	1,6	61,9			
33	1	2	59,9	31,0	3,0	62,9	1,5	61,4			
34	1	1	35,2	15,6	3,3	38,5	1,7	36,9			
35	1	1	35,3	15,6	3,3	38,6	1,7	37,0			
36	1	2	60,2	31,0	3,1	63,3	1,6	61,8			
37	2	2	60,3	31,0	3,2	63,5	1,6	61,9			
38	2	1	35,3	15,6	3,4	38,7	1,7	37,0			
39	2	1	35,4	15,8	3,5	38,9	1,8	37,2			
40	2	2	60,3	31,1	3,2	63,5	1,6	61,9			
41	3	2	60,3	31,2	3,2	63,5	1,6	61,9			
42	3	1	35,3	15,7	3,5	38,8	1,8	37,1			
43	3	1	35,2	15,6	3,5	38,7	1,8	37,0			
44	3	2	60,4	31,1	3,2	63,6	1,6	62,0			
45	4	2	60,2	31,0	3,2	63,4	1,6	61,8			
46	4	1	35,1	15,4	3,5	38,6	1,8	36,9			
47	4	1	35,2	15,7	3,5	38,7	1,8	37,0			

48	4	2	60,4	31,1	3,2	63,6	1,6	62,0			
49	5	2	60,3	31,1	3,2	63,5	1,6	61,9			
50	5	1	35,1	15,6	3,5	38,6	1,8	36,9			
51	5	1	35,1	15,7	3,5	38,6	1,8	36,9			
52	5	2	60,5	31,1	3,2	63,7	1,6	62,1			
53	6	2	60,3	31,1	3,2	63,5	1,6	61,9			
54	6	1	35,0	15,6	3,5	38,5	1,8	36,8			
55	6	1	35,5	15,9	3,5	39,0	1,8	37,3			
56	6	2	60,1	31,0	3,2	63,3	1,6	61,7			
57	7	2	60,8	31,3	3,2	64,0	1,6	62,4			
58	7	1	35,1	15,4	3,5	38,6	1,8	36,9			
59	7	1	35,4	15,8	3,5	38,9	1,8	37,2			
60	7	2	60,5	31,2	3,2	63,7	1,6	62,1			
61	8	2	59,9	31,0	5,0	64,9	1,5	61,4			
62	8	1	35,4	15,8	3,5	38,9	1,8	37,2			
63	8	1	35,2	15,7	3,4	38,6	1,7	36,9			
64	8	2	60,2	31,3	3,3	63,5	1,7	61,9			
65	1	4	101,7	65,3	6,5	108,2	3,3	105,0			
66	1	3	89,9	49,8	3,3	93,2	1,7	91,6			
67	1	2	52,4	29,1	6,7	59,1	3,4	55,8			
68	2	4	101,7	65,3	6,9	108,6	3,5	105,2			
69	2	3	90,0	49,8	3,4	93,4	1,7	91,7			
70	2	1	36,3	16,3	3,4	39,7	1,7	38,0			
71	2	1	37,2	15,2	3,7	40,9	1,9	39,1			
72	3	4	101,8	65,3	6,7	108,5	3,4	105,2			
73	3	3	89,9	49,6	7,1	97,0	2,8	92,7			
74	3	1	36,4	16,3	3,4	39,8	1,7	38,1			
75	3	1	37,1	15,2	3,5	40,6	1,8	38,9			
76	4	4	101,7	65,4	6,9	108,6	3,5	105,2			
77	4	3	89,6	49,6	7,1	96,7	2,8	92,4			
78	4	1	36,3	16,3	3,5	39,8	1,8	38,1			
79	4	1	37,3	15,2	3,6	40,9	1,8	39,1			
80	5	4	101,7	65,5	6,9	108,6	3,5	105,2			
81	5	3	89,7	49,8	7,1	96,8	2,8	92,5			
82	5	1	36,2	16,3	3,5	39,7	1,8	38,0			
83	5	1	37,3	15,2	3,7	41,0	1,9	39,2			
84	6	4	101,7	65,5	6,8	108,5	3,4	105,1			
85	6	3	89,6	49,8	7,0	96,6	2,8	92,4			
86	6	1	36,4	16,6	3,4	39,8	1,7	38,1			
87	6	1	37,3	15,3	3,7	41,0	1,9	39,2			
88	7	4	101,7	65,3	6,9	108,6	3,5	105,2			
89	7	3	89,4	49,5	7,1	96,5	2,8	92,2			
90	7	1	36,5	16,4	3,5	40,0	1,8	38,3			
91	7	1	37,3	15,3	3,7	41,0	1,9	39,2			
92	8	4	101,5	65,2	6,9	108,4	3,5	105,0			
93	8	3	89,9	49,8	7,0	96,9	2,8	92,7			
94	8	1	36,5	16,5	3,5	40,0	1,8	38,3			
95	8	1	37,5	15,2	3,7	41,2	1,9	39,4			
96	1	2	60,2	31,1	3,1	63,3	1,6	61,8			
97	1	1	35,2	15,6	3,3	38,5	1,7	36,9			
98	1	1	35,3	15,7	3,3	38,6	1,7	37,0			
99	1	2	60,2	31,0	3,1	63,3	1,6	61,8			
100	2	2	60,4	31,1	3,2	63,6	1,6	62,0			
101	2	1	35,4	15,7	3,4	38,8	1,7	37,1			
102	2	1	35,4	15,7	3,4	38,8	1,7	37,1			
103	2	2	60,3	31,0	3,2	63,5	1,6	61,9			
104	3	2	60,2	31,0	3,2	63,4	1,6	61,8			

105	3	1	35,5	15,8	3,5	39,0	1,8	37,3			
106	3	1	35,5	15,8	3,5	39,0	1,8	37,3			
107	3	2	60,4	31,1	3,2	63,6	1,6	62,0			
108	4	2	60,6	31,1	3,2	63,8	1,6	62,2			
109	4	1	35,1	15,5	3,5	38,6	1,8	36,9			
110	4	1	35,2	15,6	3,5	38,7	1,8	37,0			
111	4	2	60,4	31,1	3,2	63,6	1,6	62,0			
112	5	2	60,1	30,9	3,3	63,4	1,7	61,8			
113	5	1	35,5	15,7	3,5	39,0	1,8	37,3			
114	5	1	35,4	15,7	3,5	38,9	1,8	37,2			
115	5	2	60,3	31,1	3,2	63,5	1,6	61,9			
116	6	2	60,1	31,0	3,3	63,4	1,7	61,8			
117	6	1	35,3	15,7	3,5	38,8	1,8	37,1			
118	6	1	35,3	15,6	3,6	38,9	1,8	37,1			
119	6	2	60,1	31,0	3,2	63,3	1,6	61,7			
120	7	2	60,3	31,0	3,3	63,6	1,7	62,0			
121	7	1	35,3	15,7	3,5	38,8	1,8	37,1			
122	7	1	35,2	15,7	3,5	38,7	1,8	37,0			
123	7	2	60,2	31,0	3,2	63,4	1,6	61,8			
124	8	2	60,2	31,1	5,0	65,2	1,5	61,7			
125	8	1	35,3	15,7	3,5	38,8	1,8	37,1			
126	8	1	35,3	15,8	3,5	38,8	1,8	37,1			
127	8	2	60,1	31,0	3,2	63,3	1,6	61,7			
128	1	2	60,0	30,9	3,0	63,0	1,5	61,5			
129	1	1	35,4	15,7	3,3	38,7	1,7	37,1			
130	1	1	35,2	15,6	3,3	38,5	1,7	36,9			
131	1	2	60,3	31,1	3,0	63,3	1,5	61,8			
132	2	2	60,4	31,2	3,2	63,6	1,6	62,0			
133	2	1	35,4	15,7	3,5	38,9	1,8	37,2			
134	2	1	35,3	15,8	3,5	38,8	1,8	37,1			
135	2	2	60,3	31,1	3,2	63,5	1,6	61,9			
136	3	2	60,1	31,0	3,2	63,3	1,6	61,7			
137	3	1	35,2	15,6	3,5	38,7	1,8	37,0			
138	3	1	35,3	15,7	3,4	38,7	1,7	37,0			
139	3	2	60,3	31,1	3,2	63,5	1,6	61,9			
140	4	2	60,2	31,0	3,2	63,4	1,6	61,8			
141	4	1	35,3	15,7	3,4	38,7	1,7	37,0			
142	4	1	35,2	15,6	3,4	38,6	1,7	36,9			
143	4	2	60,5	30,9	3,2	63,7	1,6	62,1			
144	5	2	60,2	31,1	3,2	63,4	1,6	61,8			
145	5	1	35,3	15,7	3,4	38,7	1,7	37,0			
146	5	1	35,3	15,7	3,4	38,7	1,7	37,0			
147	5	2	60,3	31,0	3,2	63,5	1,6	61,9			
148	6	2	60,2	31,0	3,2	63,4	1,6	61,8			
149	6	1	35,2	15,7	3,4	38,6	1,7	36,9			
150	6	1	35,2	15,7	3,4	38,6	1,7	36,9			
151	6	2	60,1	31,1	3,1	63,2	1,6	61,7			
152	7	2	60,3	31,1	3,2	63,5	1,6	61,9			
153	7	1	35,0	15,5	3,4	38,4	1,7	36,7			
154	7	1	34,9	15,6	3,4	38,3	1,7	36,6			
155	7	2	60,1	31,1	3,2	63,3	1,6	61,7			
156	8	2	60,1	30,9	5,0	65,1	1,5	61,6			
157	8	1	35,1	15,6	3,5	38,6	1,8	36,9			
158	8	1	35,0	15,6	3,4	38,4	1,7	36,7			
159	8	2	60,1	31,0	3,1	63,2	1,6	61,7			
160	1	2	60,1	31,0	3,1	63,2	1,6	61,7			
161	1	1	35,1	15,6	3,3	38,4	1,7	36,8			

162	1	1	35,3	15,6	3,3	38,6	1,7	37,0			
163	1	2	60,0	30,9	3,1	63,1	1,6	61,6			
164	2	2	60,3	31,0	3,2	63,5	1,6	61,9			
165	2	1	35,1	15,6	3,4	38,5	1,7	36,8			
166	2	1	35,1	15,6	3,4	38,5	1,7	36,8			
167	2	2	60,2	31,1	3,2	63,4	1,6	61,8			
168	3	2	60,7	31,2	3,2	63,9	1,6	62,3			
169	3	1	35,1	15,6	3,4	38,5	1,7	36,8			
170	3	1	35,1	15,6	3,4	38,5	1,7	36,8			
171	3	2	60,4	31,3	3,2	63,6	1,6	62,0			
172	4	2	60,4	31,2	3,2	63,6	1,6	62,0			
173	4	1	35,3	15,7	3,4	38,7	1,7	37,0			
174	4	1	35,0	15,5	3,4	38,4	1,7	36,7			
175	4	2	60,3	31,2	3,2	63,5	1,6	61,9			
176	5	2	60,4	31,1	3,2	63,6	1,6	62,0			
177	5	1	35,2	15,7	3,4	38,6	1,7	36,9			
178	5	1	35,1	15,7	3,5	38,6	1,8	36,9			
179	5	2	60,2	31,1	3,3	63,5	1,7	61,9			
180	6	2	60,2	31,0	3,2	63,4	1,6	61,8			
181	6	1	35,1	15,6	3,4	38,5	1,7	36,8			
182	6	1	35,2	15,6	3,4	38,6	1,7	36,9			
183	6	2	59,9	30,9	3,1	63,0	1,6	61,5			
184	7	2	60,2	31,0	3,2	63,4	1,6	61,8			
185	7	1	35,1	15,6	3,5	38,6	1,8	36,9			
186	7	1	34,9	15,5	3,5	38,4	1,8	36,7			
187	7	2	60,2	31,1	3,2	63,4	1,6	61,8			
188	8	2	60,2	31,0	5,3	65,5	1,6	61,8			
189	8	1	35,0	15,5	3,4	38,4	1,7	36,7			
190	8	1	35,1	15,6	3,4	38,5	1,7	36,8			
191	8	2	59,8	30,8	3,2	63,0	1,6	61,4			
192	1	4	101,7	65,2	6,6	108,3	3,3	105,0			
193	1	3	89,8	49,8	3,3	93,1	1,7	91,5			
194	1	2	52,4	29,2	6,8	59,2	3,4	55,8			
195	2	4	101,8	65,2	6,9	108,7	3,5	105,3			
196	2	3	89,2	49,4	3,4	92,6	1,7	90,9			
197	2	1	36,3	16,2	3,5	39,8	1,8	38,1			
198	2	1	37,1	15,2	3,7	40,8	1,9	39,0			
199	3	4	101,9	65,3	6,7	108,6	3,4	105,3			
200	3	3	90,1	49,8	7,1	97,2	2,8	92,9			
201	3	1	36,6	16,4	3,5	40,1	1,8	38,4			
202	3	1	37,5	15,3	3,5	41,0	1,8	39,3			
203	4	4	101,6	65,4	6,9	108,5	3,5	105,1			
204	4	3	89,9	49,6	7,0	96,9	2,8	92,7			
205	4	1	36,1	16,2	3,5	39,6	1,8	37,9			
206	4	1	37,3	15,3	3,6	40,9	1,8	39,1			
207	5	4	101,6	65,1	6,8	108,4	3,4	105,0			
208	5	3	89,7	49,7	7,0	96,7	3,5	93,2			
209	5	1	36,4	16,5	3,5	39,9	1,8	38,2			
210	5	1	37,4	15,3	3,6	41,0	1,8	39,2			
211	6	4	101,5	65,1	6,8	108,3	3,4	104,9			
212	6	3	89,6	49,5	7,0	96,6	2,8	92,4			
213	6	1	36,4	16,4	3,4	39,8	1,7	38,1			
214	6	1	37,3	15,2	3,7	41,0	1,9	39,2			
215	7	4	101,4	64,9	6,7	108,1	3,4	104,8			
216	7	3	89,6	49,5	7,0	96,6	2,8	92,4			
217	7	1	36,4	16,6	3,4	39,8	1,7	38,1			
218	7	1	37,2	15,2	3,7	40,9	1,9	39,1			

219	8	4	101,3	65,1	6,8	108,1	3,4	104,7			
220	8	3	89,8	49,6	7,0	96,8	3,5	93,3			
221	8	1	36,5	16,6	3,4	39,9	1,7	38,2			
222	8	1	37,4	15,2	3,7	41,1	1,9	39,3			
223	1	2	60,0	30,9	3,1	63,1	1,6	61,6			
224	1	1	35,3	15,7	3,3	38,6	1,7	37,0			
225	1	1	34,9	15,3	3,3	38,2	1,7	36,6			
226	1	2	60,3	31,1	3,0	63,3	1,5	61,8			
227	2	2	60,0	30,9	3,2	63,2	1,6	61,6			
228	2	1	35,2	15,6	3,4	38,6	1,7	36,9			
229	2	1	35,1	15,6	3,5	38,6	1,8	36,9			
230	2	2	60,0	31,0	3,2	63,2	1,6	61,6			
231	3	2	60,3	31,1	3,2	63,5	1,6	61,9			
232	3	1	35,2	15,7	3,4	38,6	1,7	36,9			
233	3	1	35,4	15,7	3,5	38,9	1,8	37,2			
234	3	2	60,2	31,0	3,2	63,4	1,6	61,8			
235	4	2	60,1	31,0	3,2	63,3	1,6	61,7			
236	4	1	35,2	15,6	3,5	38,7	1,8	37,0			
237	4	1	34,9	15,4	3,5	38,4	1,8	36,7			
238	4	2	60,0	31,0	3,2	63,2	1,6	61,6			
239	5	2	60,0	31,0	3,2	63,2	1,6	61,6			
240	5	1	35,2	15,6	3,5	38,7	1,8	37,0			
241	5	1	35,1	15,5	3,5	38,6	1,8	36,9			
242	5	2	60,1	31,0	3,2	63,3	1,6	61,7			
243	6	2	60,1	31,1	3,2	63,3	1,6	61,7			
244	6	1	35,0	15,5	3,4	38,4	1,7	36,7			
245	6	1	35,1	15,6	3,4	38,5	1,7	36,8			
246	6	2	60,3	31,2	3,2	63,5	1,6	61,9			
247	7	2	60,0	31,0	3,2	63,2	1,6	61,6			
248	7	1	34,7	15,3	3,5	38,2	1,8	36,5			
249	7	1	34,8	15,5	3,4	38,2	1,7	36,5			
250	7	2	60,2	31,2	3,2	63,4	1,6	61,8			
251	8	2	60,3	31,1	5,0	65,3	1,5	61,8			
252	8	1	34,8	15,4	3,4	38,2	1,7	36,5			
253	8	1	34,9	15,5	3,5	38,4	1,8	36,7			
254	8	2	60,3	31,3	3,2	63,5	1,6	61,9			
итого			**13361,3**	**6823,3**	**966,7**	**14328**	**470,2**	**13831,5**			
Места общего пользования											
1ОИ	П	водомерный узел. насосная							12,2		
1ОИ	П	электрощитовая							12,2		
1ОИ	П	водомерный узел. насосная							12,1		
1ОИ	П	электрощитовая							12,4		
1ОИ	П	КУИ							12,4		
1ОИ	1	мусорокамера							6,9		
									68,2		
Нежилые помещения											
1 к	П	Индивидуальная хоз. кладовая								8,3	
2 к	П	Индивидуальная хоз. кладовая								6,5	
3 к	П	Индивидуальная хоз. кладовая								7,8	
4 к	П	Индивидуальная хоз. кладовая								6,8	
5 к	П	Индивидуальная хоз. кладовая								6,4	
6 к	П	Индивидуальная хоз. кладовая								6,7	
7 к	П	Индивидуальная хоз. кладовая								6,5	
8 к	П	Индивидуальная хоз. кладовая								6,8	
9 к	П	Индивидуальная хоз. кладовая								8,9	
10 к	П	Индивидуальная хоз. кладовая								8,3	

11 к	П	Индивидуальная хоз. кладовая						7,8	
12 к	П	Индивидуальная хоз. кладовая						6,7	
13 к	П	Индивидуальная хоз. кладовая						6,3	
14 к	П	Индивидуальная хоз. кладовая						8,1	
15 к	П	Индивидуальная хоз. кладовая						7,8	
16 к	П	Индивидуальная хоз. кладовая						8,3	
17 к	П	Индивидуальная хоз. кладовая						6,6	
18 к	П	Индивидуальная хоз. кладовая						8,2	
19 к	П	Индивидуальная хоз. кладовая						7,9	
20 к	П	Индивидуальная хоз. кладовая						8,1	
21 к	П	Индивидуальная хоз. кладовая						6,6	
22 к	П	Индивидуальная хоз. кладовая						6,6	
23 к	П	Индивидуальная хоз. кладовая						7,0	
24 к	П	Индивидуальная хоз. кладовая						6,6	
25 к	П	Индивидуальная хоз. кладовая						6,2	
26 к	П	Индивидуальная хоз. кладовая						12,1	
27 к	П	Индивидуальная хоз. кладовая						11,9	
28 к	П	Индивидуальная хоз. кладовая						7,9	
29 к	П	Индивидуальная хоз. кладовая						8,1	
30 к	П	Индивидуальная хоз. кладовая						8,1	
31 к	П	Индивидуальная хоз. кладовая						6,6	
32 к	П	Индивидуальная хоз. кладовая						6,3	
33 к	П	Индивидуальная хоз. кладовая						6,6	
34 к	П	Индивидуальная хоз. кладовая						7,0	
35 к	П	Индивидуальная хоз. кладовая						6,6	
36 к	П	Индивидуальная хоз. кладовая						15,2	
37 к	П	Индивидуальная хоз. кладовая						8,3	
38 к	П	Индивидуальная хоз. кладовая						6,2	
39 к	П	Индивидуальная хоз. кладовая						4,8	
40 к	П	Индивидуальная хоз. кладовая						4,8	
41 к	П	Индивидуальная хоз. кладовая						9,7	
42 к	П	Индивидуальная хоз. кладовая						7,5	
43 к	П	Индивидуальная хоз. кладовая						8,2	
44 к	П	Индивидуальная хоз. кладовая						4,1	
45 к	П	Индивидуальная хоз. кладовая						5,0	
46 к	П	Индивидуальная хоз. кладовая						5,7	
47 к	П	Индивидуальная хоз. кладовая						5,8	
48 к	П	Индивидуальная хоз. кладовая						5,8	
49 к	П	Индивидуальная хоз. кладовая						12,8	
50 к	П	Индивидуальная хоз. кладовая						5,8	
51 к	П	Индивидуальная хоз. кладовая						12,3	
52 к	П	Индивидуальная хоз. кладовая						5,3	
53 к	П	Индивидуальная хоз. кладовая						5,6	
54 к	П	Индивидуальная хоз. кладовая						8,1	
55 к	П	Индивидуальная хоз. кладовая						6,7	
56 к	П	Индивидуальная хоз. кладовая						6,3	
57 к	П	Индивидуальная хоз. кладовая						6,7	
58 к	П	Индивидуальная хоз. кладовая						6,7	
59 к	П	Индивидуальная хоз. кладовая						6,3	
60 к	П	Индивидуальная хоз. кладовая						6,6	
61 к	П	Индивидуальная хоз. кладовая						8,2	
62 к	П	Индивидуальная хоз. кладовая						7,8	
63 к	П	Индивидуальная хоз. кладовая						8,0	
64 к	П	Индивидуальная хоз. кладовая						12,4	
65 к	П	Индивидуальная хоз. кладовая						12,0	
66 к	П	Индивидуальная хоз. кладовая						6,5	
67 к	П	Индивидуальная хоз. кладовая						6,9	

68 к	П	Индивидуальная хоз. кладовая						6,7	
69 к	П	Индивидуальная хоз. кладовая						6,3	
70 к	П	Индивидуальная хоз. кладовая						8,1	
71 к	П	Индивидуальная хоз. кладовая						6,8	
72 к	П	Индивидуальная хоз. кладовая						8,5	
73 к	П	Индивидуальная хоз. кладовая						6,3	
74 к	П	Индивидуальная хоз. кладовая						6,7	
75 к	П	Индивидуальная хоз. кладовая						8,2	
76 к	П	Индивидуальная хоз. кладовая						7,9	
77 к	П	Индивидуальная хоз. кладовая						8,1	
78 к	П	Индивидуальная хоз. кладовая						6,4	
79 к	П	Индивидуальная хоз. кладовая						6,6	
80 к	П	Индивидуальная хоз. кладовая						6,9	
81 к	П	Индивидуальная хоз. кладовая						6,5	
82 к	П	Индивидуальная хоз. кладовая						11,9	
83 к	П	Индивидуальная хоз. кладовая						11,8	
84 к	П	Индивидуальная хоз. кладовая						6,5	
85 к	П	Индивидуальная хоз. кладовая						6,8	
86 к	П	Индивидуальная хоз. кладовая						6,7	
87 к	П	Индивидуальная хоз. кладовая						6,4	
88 к	П	Индивидуальная хоз. кладовая						8,2	
89 к	П	Индивидуальная хоз. кладовая						7,8	
90 к	П	Индивидуальная хоз. кладовая						8,0	
91 к	П	Индивидуальная хоз. кладовая						6,7	
92 к	П	Индивидуальная хоз. кладовая						6,4	
93 к	П	Индивидуальная хоз. кладовая						6,7	
94 к	П	Индивидуальная хоз. кладовая						6,9	
95 к	П	Индивидуальная хоз. кладовая						6,5	
96 к	П	Индивидуальная хоз. кладовая						6,6	
97 к	П	Индивидуальная хоз. кладовая						8,1	
98 к	П	Индивидуальная хоз. кладовая						7,6	
99 к	П	Индивидуальная хоз. кладовая						8,0	
100 к	П	Индивидуальная хоз. кладовая						12,0	
101 к	П	Индивидуальная хоз. кладовая						12,3	
102 к	П	Индивидуальная хоз. кладовая						6,5	
103 к	П	Индивидуальная хоз. кладовая						6,8	
104 к	П	Индивидуальная хоз. кладовая						6,7	
105 к	П	Индивидуальная хоз. кладовая						6,4	
106 к	П	Индивидуальная хоз. кладовая						8,0	
107 к	П	Индивидуальная хоз. кладовая						7,7	
108 к	П	Индивидуальная хоз. кладовая						8,2	
109 к	П	Индивидуальная хоз. кладовая						6,6	
110 к	П	Индивидуальная хоз. кладовая						5,2	
111 к	П	Индивидуальная хоз. кладовая						5,3	
112 к	П	Индивидуальная хоз. кладовая						5,1	
113 к	П	Индивидуальная хоз. кладовая						9,6	
114 к	П	Индивидуальная хоз. кладовая						7,5	
115 к	П	Индивидуальная хоз. кладовая						8,2	
116 к	П	Индивидуальная хоз. кладовая						15,2	
117 к	П	Индивидуальная хоз. кладовая						8,3	
118 к	П	Индивидуальная хоз. кладовая						4,1	
119 к	П	Индивидуальная хоз. кладовая						4,9	
120 к	П	Индивидуальная хоз. кладовая						4,6	
121 к	П	Индивидуальная хоз. кладовая						4,6	
122 к	П	Индивидуальная хоз. кладовая						4,6	
123 к	П	Индивидуальная хоз. кладовая						12,6	
124 к	П	Индивидуальная хоз. кладовая						5,7	

125 к	П	Индивидуальная хоз. кладовая								12,0	
126 к	П	Индивидуальная хоз. кладовая								5,4	
127 к	П	Индивидуальная хоз. кладовая								5,6	
128 к	П	Индивидуальная хоз. кладовая								8,4	
129 к	П	Индивидуальная хоз. кладовая								6,6	
130 к	П	Индивидуальная хоз. кладовая								6,4	
131 к	П	Индивидуальная хоз. кладовая								6,8	
132 к	П	Индивидуальная хоз. кладовая								6,5	
133 к	П	Индивидуальная хоз. кладовая								6,9	
134 к	П	Индивидуальная хоз. кладовая								8,6	
135 к	П	Индивидуальная хоз. кладовая								8,2	
136 к	П	Индивидуальная хоз. кладовая								7,8	
137 к	П	Индивидуальная хоз. кладовая								6,3	
138 к	П	Индивидуальная хоз. кладовая								12,1	
139 к	П	Индивидуальная хоз. кладовая								12,0	
140 к	П	Индивидуальная хоз. кладовая								8,4	
141 к	П	Индивидуальная хоз. кладовая								5,1	
142 к	П	Индивидуальная хоз. кладовая								4,8	
143 к	П	Индивидуальная хоз. кладовая								4,6	
144 к	П	Индивидуальная хоз. кладовая								7,9	
145 к	П	Индивидуальная хоз. кладовая								7,7	
146 к	П	Индивидуальная хоз. кладовая								8,1	
147 к	П	Индивидуальная хоз. кладовая								6,8	
итого по дому			**13361,3**	**6823,3**	**966,7**	**14328,0**	**470,2**	**13831,5**	**68,2**	**1102,4**	**0,0**

общ площадь с хол.к1,0	**15498,6**
общ площадь с хол.к0,5;0,3	**15002,1**
общая площадь без хол	**14531,9**

Общая площадь по приказу №П/0393 от 23.10.2020г	**21271,7**

Подпись и печать кадастрового инженера (при подготовке технического плана в форме бумажного документа): _____